



Официальное
опубликование

7 ноября
2022 год

№ 28 (281)

СОДЕРЖАНИЕ

Постановление Администрации сельского поселения Красный Яр муниципального района Красноярский Самарской области от 3.11.2022 г. № 258 «Об утверждении отчета об исполнении бюджета сельского поселения Красный Яр муниципального района Красноярский Самарской области за 9 месяцев 2022 года»стр. 1

Постановление Администрации сельского поселения Красный Яр муниципального района Красноярский Самарской области от 3.11.2022 г. № 259 «О внесении изменений в схему дислокации дорожных знаков на территории сельского поселения Красный Яр муниципального района Красноярский Самарской области»..стр. 4

Постановление Главы сельского поселения Красный Яр муниципального района Красноярский Самарской области от 3.11.2022 г. № 22 «О проведении публичных слушаний по проекту документации по планировке территории площадью 50 га в границах кадастрового квартала 63:26:0701037, находящегося в северо-восточной части поселка Кириллинский муниципального района Красноярский Самарской области в составе проекта планировки территории и проекта межевания территории»..стр. 6

АДМИНИСТРАЦИЯ
СЕЛЬСКОГО ПОСЕЛЕНИЯ КРАСНЫЙ ЯР
МУНИЦИПАЛЬНОГО РАЙОНА КРАСНОЯРСКИЙ
САМАРСКОЙ ОБЛАСТИ

ПОСТАНОВЛЕНИЕ

от «3» ноября 2022 года № 258

Об утверждении отчета об исполнении бюджета сельского поселения Красный Яр муниципального района Красноярский Самарской области за 9 месяцев 2022 года

В соответствии с ч.5 ст.264.2 Бюджетного кодекса Российской Федерации, ч.6 ст.52 Федерального закона от 06.10.2003г. №131-ФЗ «Об общих принципах организации местного самоуправления в Российской Федерации», ч.4 ст.76 Устава сельского поселения Красный Яр, Администрация сельского поселения Красный Яр муниципального района Красноярский Самарской области ПОСТАНОВЛЯЕТ:

1. Утвердить прилагаемый отчет об исполнении бюджета сельского поселения Красный Яр муниципального района Красноярский Самарской области за 9 месяцев 2022 года.

2. Направить отчет об исполнении бюджета сельского поселения Красный Яр муниципального района Красноярский Самарской области за 9 месяцев 2022 года в Собрание представителей сельского поселения Красный Яр муниципального района Красноярский Самарской области и в бюджетно-экономическую комиссию Собрания представителей сельского поселения Красный Яр муниципального района Красноярский Самарской области.

3. Опубликовать настоящее постановление в газете «Планета Красный Яр» и разместить на официальном сайте администрации сельского поселения Красный Яр муниципального района Красноярский Самарской области в сети «Интернет» <http://www.kryarposelenie.ru>.

4. Настоящее постановление вступает в силу со дня его официального опубликования.

А.Г. Бушов
Глава сельского поселения Красный Яр
муниципального района Красноярский
Самарской области

УТВЕРЖДЕН
Постановлением администрации сельского поселения Красный Яр
от 03.11.2022г. №258

**Отчёт
об исполнении бюджета сельского поселения Красный Яр муниципального района Красноярский Самарской области за 9 месяцев 2022 года**

Таблица 1

Объем поступлений доходов по основным источникам сельского поселения Красный Яр на 2022 год

Код бюджетной классификации	Наименование дохода	План на 2022 год (тыс. руб.)	Исполнение за 9 месяцев 2022 года (тыс. руб.)
000 100 00000 00 0000 000	Налоговые и неналоговые доходы	79 710	55 167
000 101 00000 00 0000 000	Налоги на прибыль, доходы	27 900	21 200
000 101 02000 01 0000 110	Налог на доходы физических лиц	27 900	21 200
000 103 00000 00 0000 000	Налоги на товары (работы, услуги), реализуемые на территории Российской Федерации	8 960	7 708
000 103 02000 01 0000 110	Акцизы по подакцизным товарам (продукции), производимым на территории Российской Федерации	8 960	7 708
000 103 02230 01 0000 110	Доходы от уплаты акцизов на дизельное топливо, подлежащие распределению между бюджетами субъектов Российской Федерации и местными бюджетами с учетом установленных дифференцированных нормативов отчислений в местные бюджеты	4 051	3 769
000 103 02240 01 0000 110	Доходы от уплаты акцизов на моторные масла для дизельных и (или) карбюраторных (инжекторных) двигателей, подлежащие распределению между бюджетами субъектов Российской Федерации и местными бюджетами с учетом установленных дифференцированных нормативов отчислений в местные бюджеты	22	21
000 103 02250 01 0000 110	Доходы от уплаты акцизов на автомобильный бензин, подлежащие распределению между бюджетами субъектов Российской Федерации и местными бюджетами с учетом установленных дифференцированных нормативов отчислений в местные бюджеты	5 395	4 338
000 103 02260 01 0000 110	Доходы от уплаты акцизов на прямой бензин, подлежащие распределению между бюджетами субъектов Российской Федерации и местными бюджетами с учетом установленных дифференцированных нормативов отчислений в местные бюджеты	-508	-421
000 105 00000 00 0000 000	Налоги на совокупный доход	233	194
000 105 03000 01 0000 110	Единый сельскохозяйственный налог	233	194
000 106 00000 00 0000 000	Налоги на имущество	39 500	23 097
000 106 01000 00 0000 110	Налог на имущество физических лиц	9 500	3 259
000 106 06000 00 0000 110	Земельный налог	30 000	19 839
000 111 00000 00 0000 000	Доходы от использования имущества, находящегося в государственной и муниципальной собственности	1 155	1 119
000 111 05025 10 0000 120	Доходы, получаемые в виде арендной платы, а также средства от продажи права на заключение договоров аренды за землю, находящиеся в собственности сельских поселений (за исключением земельных участков муниципальных бюджетных и автономных учреждений)	165	165
000 111 05035 10 0000 120	Доходы от сдачи в аренду имущества, находящегося в оперативном управлении органов управления сельских поселений и созданных ими учреждений (за исключением имущества муниципальных бюджетных и автономных учреждений)	0	0

000 111 05075 10 0000 120	Доходы от сдачи в аренду имущества, составляющего казну сельских поселений (за исключением земельных участков)	900	907
000 111 09080 10 0000 120	Плата, поступившая в рамках договора за предоставление права на размещение и эксплуатацию нестационарного торгового объекта, установку и эксплуатацию рекламных конструкций на землях или земельных участках, находящихся в собственности сельских поселений, и на землях или земельных участках, государственная собственность на которые не разграничена	90	47
000 113 00000 00 0000 000	Доходы от оказания платных услуг и компенсации затрат государства	520	396
000 113 01000 00 0000 130	Доходы от оказания платных услуг (работ)	520	396
000 116 0000 00 0000 000	Штрафы, санкции, возмещение ущерба	1 443	1 453
000 116 10032 10 0000 140	Прочее возмещение ущерба, причиненного муниципальному имуществу сельского поселения (за исключением имущества, закрепленного за муниципальными бюджетными (автономными) учреждениями, унитарными предприятиями)	1 376	1 376
000 116 10123 01 0000 140	Доходы от денежных взиманий (штрафов), поступающие в счет погашения задолженности, образовавшейся до 1 января 2020 года, подлежащие зачислению в бюджет муниципального образования по нормативам, действовавшим в 2019 году	0	10
000 116 11064 01 0000 140	Платежи, уплачиваемые в целях возмещения вреда, причиняемого автомобильным дорогам местного значения транспортными средствами, осуществляющими перевозки тяжеловесных и (или) крупногабаритных грузов	67	66
000 200 00000 00 0000 000	Безвозмездные поступления	28 347	14 697
000 202 00000 00 0000 000	Безвозмездные поступления от других бюджетов бюджетной системы Российской Федерации	26 347	12 891
000 200 1000 00 0000 150	Дотации бюджетам бюджетной системы Российской Федерации	322	306
000 202 16001 10 0000 150	Дотации бюджетам сельских поселений на выравнивание бюджетной обеспеченности из бюджетов муниципальных районов	322	306
000 202 20000 00 0000 150	Субсидии бюджетам бюджетной системы Российской Федерации (межбюджетные субсидии)	24 835	11 395
000 202 20041 00 0000 150	Субсидии бюджетам сельских поселений на строительство, модернизацию, ремонт и содержание автомобильных дорог общего пользования, в том числе дорог в поселениях (за исключением автомобильных дорог федерального значения).	16 357	4 907
000 202 25576 00 0000 150	Субсидии бюджетам сельских поселений на обеспечение комплексного развития сельских территорий	2 000	1 624
000 202 27576 10 000 150	Субсидии бюджетам сельских поселений на софинансирование капитальных вложений в объекты государственной (муниципальной) собственности в рамках обеспечения комплексного развития сельских территорий	2 248	1 401
000 202 29900 10 0000 150	Прочие субсидии бюджетам сельских поселений	4 230	3 463
000 202 40000 00 0000 150	Иные межбюджетные трансферты	1 190	1 190
000 202 49999 10 0000 150	Прочие межбюджетные трансферты, передаваемые бюджетам сельских поселений	1 190	1 190
000 207 00000 00 0000 150	Прочие безвозмездные поступления	2 000	1 994
000 207 05020 10 0000 150	Поступления от денежных пожертвований, предоставляемых физическими лицами получателям средств бюджетов сельских поселений	2000	1 994

000 219 00000 00 0000 000	Возврат остатков субсидий, субвенций и иных межбюджетных трансфертов, имеющих целевое назначение, прошлых лет	0	-188
000 219 60010 10 0000 150	Возврат прочих остатков субсидий, субвенций и иных межбюджетных трансфертов, имеющих целевое назначение, прошлых лет из бюджетов сельских поселений.	0	-188
Всего доходов:		108 058	69 864

Таблица 2

Ведомственная структура расходов бюджета поселения на 9 месяцев 2022 год.

Код	Наименование главного распорядителя средств бюджета поселения	Раздел	Подраздел	Целевая статья расходов	Вид расходов	План на 2022 год (тыс.руб.)	Исполнение за 9 мес. 2022 года (тыс. руб.)
364	Администрация сельского поселения Красный Яр муниципального района Красноярский Самарской области	01				17 829	11 997
364	Общегосударственные вопросы	01	02			1 000	767
364	Функционирование высшего должностного лица субъекта Российской Федерации и муниципального образования	01	02	9800000000		1 000	767
364	Расходы на выплаты персоналу государственных (муниципальных) органов	01	02	9800000000	120	1 000	767
364	Функционирование Правительства Российской Федерации, высших исполнительных органов государственной власти субъектов Российской Федерации, местных администраций	01	04			14 855	10 122
364	Непрограммные направления расходов бюджета поселения	01	04	9800000000		14 855	10 122
364	Расходы на выплаты персоналу государственных (муниципальных) органов	01	04	9800000000	120	8 650	7 619
364	Иные закупки товаров, работ и услуг для обеспечения государственных (муниципальных) нужд	01	04	9800000000	240	5 835	2 389
364	Иные межбюджетные трансферты	01	04	9800000000	540	218	0
364	Уплата налогов, сборов и иных платежей	01	04	9800000000	850	151	114
364	Обеспечение деятельности финансовых, налоговых и таможенных органов и органов финансового (финансово-бюджетного) надзора	01	06			378	0
364	Непрограммные направления расходов бюджета поселения	01	06	9800000000		378	0
364	Иные межбюджетные трансферты	01	06	9800000000	540	378	0
364	Резервные фонды	01	11			50	0
364	Непрограммные направления расходов бюджета поселения	01	11	9800000000		50	0
364	Резервные средства	01	11	9800000000	870	50	0
364	Другие общегосударственные вопросы	01	13			1 546	1 107
364	Непрограммные направления расходов бюджета поселения	01	13	9800000000		1 546	1 107
364	Иные закупки товаров, работ и услуг для обеспечения государственных (муниципальных) нужд	01	13	9800000000	240	1 160	1 107
364	Иные межбюджетные трансферты	01	13	9800000000	540	386	0
364	Другие вопросы в области национальной безопасности и правоохранительной деятельности	03	14			250	0
364	Непрограммные направления расходов бюджета поселения	03	14	9800000000		250	0
364	Иные межбюджетные трансферты	03	14	9800000000	540	250	0
364	Национальная экономика	04				29 647	16 316
364	Дорожное хозяйство (дорожные фонды)	04	09			29 147	16 166
364	Расходы на выплаты персоналу казенных учреждений	04	09	0100000000	110	1 679	1 679
364	Иные закупки товаров, работ и услуг для обеспечения государственных (муниципальных) нужд	04	09	0100000000	240	10 945	9 531
364	Иные межбюджетные трансферты	04	09	0100000000	540	16 523	4 956
364	Другие вопросы в области национальной экономики	04	12			500	150
364	Непрограммные направления расходов бюджета поселения	04	12	9800000000		500	150
364	Иные закупки товаров, работ и услуг для государственных (муниципальных) нужд	04	12	9800000000	240	500	150

364	Жилищно-коммунальное хозяйство	05				45 651	30 453
364	Жилищное хозяйство	05	01			3 922	1 929
364	Иные направления расходов	05	01	9800000000	850	160	105
364	Бюджетные инвестиции	05	01	9800000000	470	3 762	1 824
364	Благоустройство	05	03			24 130	15 887
364	Непрограммные направления расходов бюджета поселения	05	03	9800000000		24 130	15 887
364	Иные закупки товаров, работ и услуг для обеспечения государственных (муниципальных) нужд	05	03	9800000000	240	23 130	15 686
364	Иные межбюджетные трансферты	05	03	9800000000	540	1000	201
364	Другие вопросы в области жилищно-коммунального хозяйства	05	05			17 600	12 637
364	Непрограммные направления расходов бюджета поселения	05	05	9800000000		17 600	12 637
364	Расходы на выплаты персоналу казенных учреждений	05	05	9800000000	110	9 200	5 847
364	Иные закупки товаров, работ и услуг для обеспечения государственных (муниципальных) нужд	05	05	9800000000	240	8 100	6 639
364	Уплата налогов, сборов и иных платежей	05	05	9800000000	850	300	151
364	Охрана окружающей среды	06	00			300	0
364	Другие вопросы в области охраны окружающей среды	06	05	9800000000		300	0
364	Иные закупки товаров, работ и услуг для обеспечения государственных (муниципальных) нужд	06	05	9800000000	240	300	0
364	Образование	07				150	74
364	Молодежная политика	07	07			150	74
364	Иные закупки товаров, работ и услуг для обеспечения государственных (муниципальных) нужд	07	07	9800000000	240	150	74
364	Культура, кинематография	08				13 650	10 025
364	Культура	08	01			13 650	10 025
364	Расходы на выплаты персоналу казенных учреждений	08	01	9800000000	110	8 550	6 991
364	Иные закупки товаров, работ и услуг для обеспечения государственных (муниципальных) нужд	08	01	9800000000	240	5 000	3 028
364	Уплата налогов, сборов и иных платежей	08	01	9800000000	850	100	6
364	Социальная политика	10				200	79
364	Пенсионное обеспечение	10	01			200	79
364	Непрограммные направления расходов бюджета поселения	10	01	9800000000		200	79
364	Публичные нормативные социальные выплаты гражданам	10	01	9800000000	310	200	79
364	Физическая культура и спорт	11				300	32
364	Массовый спорт	11	02			300	32
364	Непрограммные направления расходов бюджета поселения	11	02	9800000000		300	32
364	Иные закупки товаров, работ и услуг для обеспечения государственных (муниципальных) нужд	11	02	9800000000	240	300	32
364	Обслуживание государственного (муниципального) долга	13	00			82	0
364	Обслуживание государственного (муниципального) внутреннего долга	13	01			82	0
364	Непрограммные направления расходов бюджета поселения	13	01	9800000000		82	0
364	Обслуживание муниципального долга	13	01	9800000000	730	82	0
Итого:						108 058	68 976

ПРИЛОЖЕНИЕ 3

Расходы бюджета поселения по разделам и подразделам классификации расходов бюджета за 9 месяцев 2022 год

Наименование показателя	Раздел, подраздел	Сумма (тыс. руб.)	
		План	Факт
Общегосударственные вопросы	0100	17 529	11 997
Функционирование высшего должностного лица субъекта Российской Федерации и муниципального образования	0102	1 000	768
Функционирование Правительства Российской Федерации, высших исполнительных органов государственной власти субъектов Российской Федерации, местных администраций	0104	14 855	10 122
Обеспечение деятельности финансовых, налоговых и таможенных органов и органов финансового (финансово-бюджетного) надзора	0106	378	0
Резервные фонды	0111	50	0
Другие общегосударственные вопросы	0113	1 546	1 107
Национальная безопасность и правоохранительная деятельность	0300	250	0
Другие вопросы в области национальной безопасности и правоохранительной деятельности	0314	250	0
Национальная экономика	0400	29 647	16 316
Дорожное хозяйство (дорожные фонды)	0409	29 147	16 166
Другие вопросы в области национальной экономики	0412	500	150
Жилищно-коммунальное хозяйство	0500	45 652	30 453
Жилищное хозяйство	0501	3 922	1 929
Благоустройство	0503	24 130	15 887
Другие вопросы в области жилищно-коммунального хозяйства	0505	17 600	12 637
ОХРАНА ОКРУЖАЮЩЕЙ СРЕДЫ	0600	300	0
Другие вопросы в области охраны окружающей среды	0605	300	0
Образование	0700	150	74
Молодежная политика	0701	150	74
Культура, кинематография	0800	13 650	10 025
Культура	0801	13 650	10 025

Социальная политика	1000	200	79
Пенсионное обеспечение	1001	200	79
Физическая культура и спорт	1100	300	32
Массовый спорт	1102	300	32
Обслуживание государственного (муниципального) долга	1300	82	0
Обслуживание государственного (муниципального) внутреннего долга	1301	82	0
Всего расходов		108 058	68 976

ПРИЛОЖЕНИЕ 4

**АДМИНИСТРАЦИЯ
СЕЛЬСКОГО ПОСЕЛЕНИЯ КРАСНЫЙ ЯР
МУНИЦИПАЛЬНОГО РАЙОНА КРАСНОЯРСКИЙ
САМАРСКОЙ ОБЛАСТИ**

ПОСТАНОВЛЕНИЕ

от «03» ноября 2022 года № 259

Источники финансирования дефицита бюджета поселения по кодам классификации источников финансирования дефицита бюджетов за 9 месяцев 2022 год

Код главного администратора	Код бюджетной классификации	Наименование источника	План (тыс. руб.)	Факт (тыс. руб.)
364	01 00 00 00 00 0000 000	Источники внутреннего финансирования дефицитов бюджетов	0	-2 269
364	01 03 00 00 00 0000 000	Бюджетные кредиты из других бюджетов бюджетной системы Российской Федерации	-7 720	0
364	01 03 01 00 00 0000 700	Привлечение бюджетных кредитов из других бюджетов бюджетной системы Российской Федерации в валюте Российской Федерации	0	0
364	01 03 01 00 10 0000 710	Привлечение кредитов из других бюджетов бюджетной системы Российской Федерации бюджетами сельских поселений в валюте Российской Федерации	0	0
364	01 03 01 00 00 0000 800	Погашение бюджетных кредитов, полученных из других бюджетов бюджетной системы Российской Федерации в валюте Российской Федерации	-7 720	
364	01 03 01 00 10 0000 810	Погашение бюджетами сельских поселений кредитов из других бюджетов бюджетной системы Российской Федерации в валюте Российской Федерации	-7 720	0
364	01 05 00 00 00 0000 000	Изменение остатков средств на счетах по учету средств бюджетов	7 720	-887
364	01 05 00 00 00 0000 500	Увеличение остатков средств бюджетов	-108 058	-70 121
364	01 02 02 00 00 0000 500	Увеличение прочих остатков средств бюджетов	-108 058	-70 121
364	01 05 02 01 00 0000 510	Увеличение прочих остатков денежных средств бюджетов	-108 058	-70 121
364	01 05 02 01 10 0000 510	Увеличение прочих остатков денежных средств бюджетов сельских поселений	-108 058	-70 121
364	01 05 00 00 00 0000 600	Уменьшение остатков средств бюджетов	115 778	69 233
364	01 05 02 00 00 0000 600	Уменьшение прочих остатков средств бюджетов	115 778	69 233
364	01 05 02 01 00 0000 610	Уменьшение прочих остатков денежных средств бюджетов	115 778	69 233
364	01 05 02 01 10 0000 610	Уменьшение прочих остатков денежных средств бюджетов сельских поселений	115 778	69 233

ПРИЛОЖЕНИЕ 5

Сведения об использовании бюджетных ассигнований муниципального дорожного фонда сельского поселения Красный Яр муниципального района Красноярский Самарской области за 9 месяцев 2022 год

№ п/п	Наименование	Исполнено (тыс. руб.)
1.	Остаток неиспользованных средств муниципального дорожного фонда сельского поселения Красный Яр муниципального района Красноярский Самарской области (далее – дорожный фонд сельского поселения Красный Яр) на начало года	0
2.	Доходы дорожного фонда сельского поселения Красный Яр всего, в том числе:	12
2.1.	налоговые и неналоговые доходы бюджета сельского поселения Красный Яр:	615
2.2.	Перераспределение бюджетных ассигнований в целях финансирования расходных обязательств бюджета	7 708
3.	Расходы дорожного фонда сельского поселения Красный Яр всего, в том числе:	12
3.1.	очистка дорог от снега:	615
3.2.	якобинный ремонт дорожных покрытий:	2 075
3.3.	Окрас дорог, гсм:	6 407
4.	Остаток неиспользованных средств дорожного фонда сельского поселения Красный Яр на конец отчетного периода	0

ПРИЛОЖЕНИЕ 6

Сведения о численности муниципальных служащих и работников муниципальных учреждений, о фактических затратах на их денежное содержание по сельскому поселению Красный Яр за 9 месяцев 2022 год

№ п/п	Наименование	Численность на 01.10.2022 г., (чел.)	Денежное содержание за 9 мес. 2022 год, (тыс. руб.)
1	Муниципальные служащие Администрации сельского поселения Красный Яр муниципального района Красноярский Самарской области	8	2 845
2	Работники муниципального казенного учреждения МКУ «Культура»	19	5 382
3	Работники муниципального казенного учреждения МКУ «Благоустройство»	29	5 783
	ИТОГО:	56	14 010

О внесении изменений в схему дислокации дорожных знаков на территории сельского поселения Красный Яр муниципального района Красноярский Самарской области

В целях обеспечения безопасности дорожного движения и приведения в соответствие с правилами, стандартами, техническими нормами и другими нормативными документами состояния дорог, улиц, дорожных сооружений, а также предупреждения дорожно-транспортных происшествий на территории сельского поселения Красный Яр, в соответствии со ст. 21 Федерального закона от 10.12.1995 года № 196-ФЗ «О безопасности дорожного движения», Федеральным законом от 06.10.2003 года № 131-ФЗ «Об общих принципах организации местного самоуправления в Российской Федерации», и Уставом Администрации сельского поселения Красный Яр муниципального района Красноярский Самарской области, Администрация сельского поселения Красный Яр муниципального района Красноярский Самарской области **ПОСТАНОВЛЯЕТ:**

1. Внести изменения в схему дислокации дорожных знаков сельского поселения Красный Яр муниципального района Красноярский Самарской области, утвержденную Постановлением Администрации сельского поселения Красный Яр муниципального района Красноярский Самарской области от 01.03.2018 года № 87 (с изм. от 27.11.2019 г. № 282, от 16.04.2021 г. № 156, от 10.11.2021 г. № 434):

1.1. включить по улице Кооперативной села Красный Яр от д.86 до д.102 нанесение горизонтальной разметки 1.1 (Одинарная сплошная),

1.2. включить дорожный знак постоянного действия 3.4 (Движение грузовых автомобилей запрещено), знак постоянного действия 8.5.4 (Время действия) по ул. Оренбургская д.10 согласно приложения к постановлению

1.3. включить дорожный знак постоянного действия 3.4 (Движение грузовых автомобилей запрещено), знак постоянного действия 8.5.4 (Время действия), 8.3.2 «Направления действия» по улице Комсомольской перед пересечениями с улицей Кооперативной согласно приложения к постановлению

1.4. включить дорожный знак постоянного действия 3.4 (Движение грузовых автомобилей запрещено), знак постоянного действия 8.5.4 (Время действия) и по ул. Комсомольской около здания общественного туалета согласно приложения к постановлению

1.5. включить дорожный знак постоянного действия 8.5.4 (Время действия) и 3.4 (Движение грузовых автомобилей запрещено) по ул. Кооперативная около зоомагазина №108Б, согласно приложения к постановлению.

2. Руководителю МКУ «Благоустройство»: Энгельсу Юрию Валерьевичу:

2.1. согласовать изменения в схеме размещения дорожных знаков с ГИБДД О МВД России по Красноярскому району;

2.2. провести работы по монтажу дорожных знаков.

Настоящее постановление опубликовать в газете «Планета Красный Яр» и разместить на официальном сайте Админи-

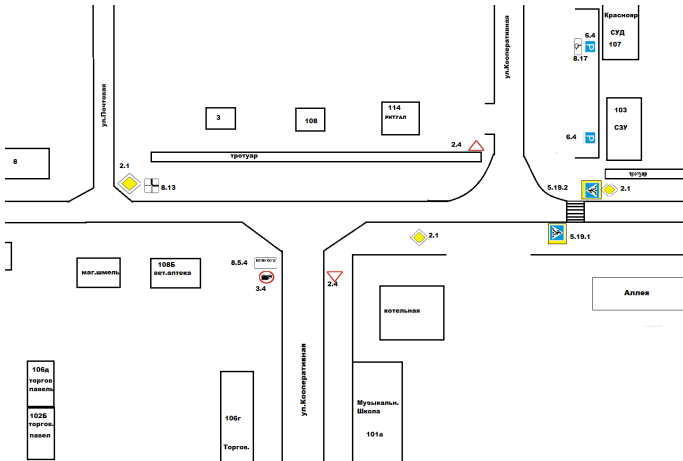
страции сельского поселения Красный Яр муниципального района Красноярский Самарской области сети «Интернет» <http://www.kryarposelenie.ru>.

3. Настоящее постановление вступает в силу со дня его опубликования.

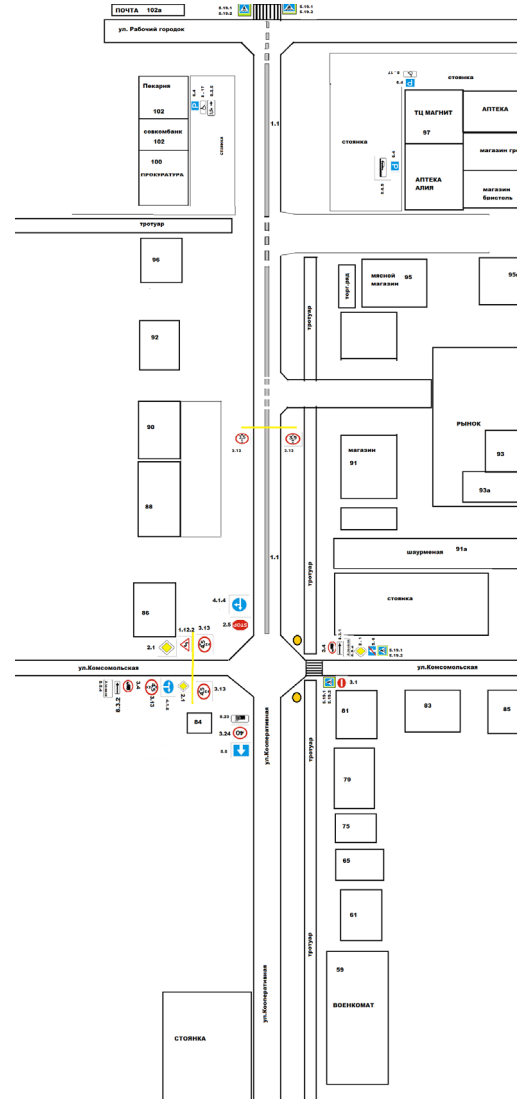
4. Контроль исполнения настоящего постановления оставляю за собой.

А.Г. Бушов
Глава сельского поселения Красный Яр
муниципального района Красноярский
Самарской области

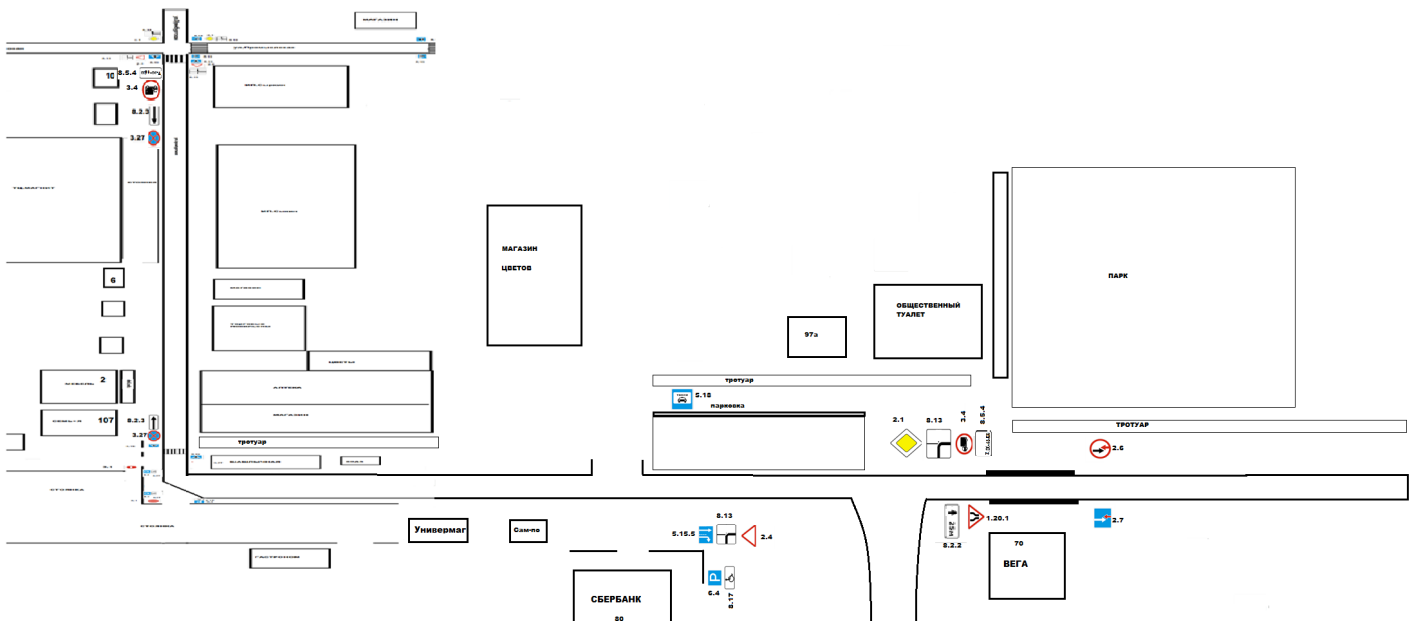
Изменения в схеме дислокации дорожных знаков по улице Кооперативной у зоомагазина № 108Б, сельского поселения Красный Яр муниципального района Красноярский Самарской области



Изменения в схеме дислокации дорожных знаков по улице Комсомольская перед пересечениями с улицей Кооперативной, сельского поселения Красный Яр муниципального района Красноярский Самарской области



Изменения в схеме дислокации дорожных знаков на улице Оренбургской д.10, ул. Комсомольская около общественного туалета, сельского поселения Красный Яр муниципального района Красноярский Самарской области.



ГЛАВА
СЕЛЬСКОГО ПОСЕЛЕНИЯ КРАСНЫЙ ЯР
МУНИЦИПАЛЬНОГО РАЙОНА КРАСНОЯРСКИЙ
САМАРСКОЙ ОБЛАСТИ

ПОСТАНОВЛЕНИЕ

от « 3 » ноября 2022 года № 22

О проведении публичных слушаний
по проекту документации по планировке территории
площадью 50 га в границах кадастрового квартала
63:26:0701037, находящегося в северо-восточной части поселка
Кириллинский муниципального района Красноярский Самарской области в составе проекта планировки территории и проекта межевания территории

В соответствии с частью 5 статьи 46 Градостроительного кодекса Российской Федерации, руководствуясь статьей 28 Федерального закона от 6 октября 2003 года № 131-ФЗ «Об общих принципах организации местного самоуправления в Российской Федерации», Уставом сельского поселения Красный Яр муниципального района Красноярский Самарской области, главой V Правил землепользования и застройки сельского поселения Красный Яр муниципального района Красноярский Самарской области, утвержденных решением Собрании представителей сельского поселения Красный Яр муниципального района Красноярский Самарской области от 22.07.2013 №45, постановляю:

1. Провести на территории сельского поселения Красный Яр муниципального района Красноярский Самарской области публичные слушания по проекту документации по планировке территории, площадью 50 га, в границах кадастрового квартала 63:26:0701037, находящегося в северо-восточной части поселка Кириллинский муниципального района Красноярский Самарской области в целях обеспечения земельными участками граждан, имеющим трех и более детей (далее также – Проект документации) в составе:

- проекта планировки территории в границах поселка Кириллинский сельского поселения Красный Яр муниципального района Красноярский Самарской области;

- проекта межевания территории в границах поселка Кириллинский сельского поселения Красный Яр муниципального района Красноярский Самарской в составе проекта планировки территории.

Информационные материалы к проекту состоят из проекта Постановления администрации сельского поселения Красный Яр муниципального района Красноярский Самарской области «Об утверждении документации по планировке территории в границах кадастрового квартала 63:26:0701037, находящегося в северо-восточной части поселка Кириллинский муниципального района Красноярский Самарской области в составе проекта планировки территории и проекта межевания территории для развития территории в целях обеспечения земельными участками многодетных семей» с приложением проекта планировки и проекта межевания территории.

2. Срок проведения публичных слушаний по Проекту документации – с 3 ноября 2022 года по 3 декабря 2022 года.

3. Срок проведения публичных слушаний исчисляется с момента оповещения жителей поселения о времени и месте их проведения, а также опубликования проекта до дня опубликования заключения о результатах публичных слушаний.

4. Органом, уполномоченным на организацию и проведение публичных слушаний в соответствии с настоящим Постановлением, является Администрация сельского поселения

Красный Яр муниципального района Красноярский Самарской области (далее – Администрация поселения). Публичные слушания проводятся в соответствии с главой V Правил землепользования и застройки сельского поселения Красный Яр муниципального района Красноярский Самарской области, утвержденных решением Собрании представителей сельского поселения Красный Яр муниципального района Красноярский Самарской области от 22.07.2013 №45.

5. Представление участниками публичных слушаний предложений и замечаний по Проекту документации, а также их учет осуществляется в соответствии с главой V Правил землепользования и застройки сельского поселения Красный Яр муниципального района Красноярский Самарской области, утвержденных решением Собрании представителей сельского поселения Красный Яр муниципального района Красноярский Самарской области от 22.07.2013 №45.

6. Место проведения публичных слушаний (место проведения экспозиции Проекта документации) в сельском поселении Красный Яр муниципального района Красноярский Самарской области: 446370, Самарская область, Красноярский район, село Красный Яр, ул.Комсомольская, 90. Датой открытия экспозиции считается дата опубликования проекта и его размещения на официальном сайте Администрации в сети «Интернет» в порядке, установленном п. 1 ч. 8 ст. 5.1 ГрК РФ. Экспозиция проводится в срок до даты окончания публичных слушаний. Посещение экспозиции возможно в рабочие дни с 10.00 до 17.00.

7. В соответствии с частью 7 статьи 46 Градостроительного кодекса Российской Федерации в целях соблюдения права человека на благоприятные условия жизнедеятельности, прав и законных интересов правообладателей земельных участков и объектов капитального строительства публичные слушания по Проекту документации проводятся с участием граждан, проживающих на территории, применительно к которой осуществляется подготовка проекта ее планировки и проекта ее межевания, правообладателей земельных участков и объектов капитального строительства, расположенных на указанной территории, лиц, законные интересы которых могут быть нарушены в связи с реализацией таких проектов. Для указанных целей провести Собрании участников публичных слушаний по Проекту документации в селе Красный Яр – «16» ноября 2022 года в 18.00, по адресу: Самарская область, Красноярский район, село Красный Яр, ул.Комсомольская, 90.

8. Администрации в целях доведения до населения информации о содержании Проекта документации обеспечить организацию выставок,

экспозиций демонстрационных материалов проекта в месте проведения публичных слушаний (проведения экспозиции проекта) и в местах проведения собрании участников публичных слушаний по Проекту документации.

9. Прием замечаний и предложений от участников публичных слушаний, жителей поселения и иных заинтересованных лиц по проекту осуществляется по адресу, указанному в пункте 6 настоящего постановления в рабочие дни с 10 часов до 19 часов, в выходные с 12 часов до 17 часов. Замечания и предложения могут быть внесены: 1) в письменной или устной форме в ходе проведения собрании участников публичных слушаний; 2) в письменной форме в адрес организатора публичных слушаний; 3) посредством записи в книге (журнале) учета посетителей экспозиции проекта, подлежащего рассмотрению на публичных слушаниях.

10. Прием замечаний и предложений от участников публичных слушаний, жителей поселения и иных заинтересованных лиц по проекту прекращается 26 ноября 2022 года.

11. Назначить лицом, ответственным за ведение протокола публичных слушаний по проекту, ведущего специалиста

Администрации сельского поселения Красный Яр Сеньюкову С.С.

12. Назначить лицом, ответственным за ведение протоколов собраний участников публичных слушаний по проекту, ведущего специалиста Администрации сельского поселения Красный Яр Сеньюкову С.С.

13. Администрации поселения в целях заблаговременного ознакомления жителей поселения и иных заинтересованных лиц с Проектом документации обеспечить:

- официальное опубликование настоящего Постановления, проекта постановления Администрации сельского поселения Красный Яр «Об утверждении документации по планировке территории в границах кадастрового квартала 63:26:0701037, находящегося в северо-восточной части поселка Кириллинский муниципального района Красноярский Самарской области в составе проекта планировки территории и проекта межевания территории для развития территории в целях обеспечения земельными участками многодетных семей», Проекта документации в газете «Планета Красный Яр»;

- размещение настоящего Постановления, проекта постановления Администрации сельского поселения Красный Яр «Об утверждении документации по планировке территории в границах кадастрового квартала 63:26:0701037, находящегося в северо-восточной части поселка Кириллинский муниципального района Красноярский Самарской области в составе проекта планировки территории и проекта межевания территории для развития территории в целях обеспечения земельными участками многодетных семей», Проекта документации на официальном сайте Администрации сельского поселения Красный Яр муниципального района Красноярский в информационно-телекоммуникационной сети «Интернет» - <http://kryarposelenie.ru>.

- беспрепятственный доступ к ознакомлению с Проектом документации в здании Администрации поселения (в соответствии с режимом работы Администрации поселения).

14. Настоящее постановление является оповещением о начале публичных слушаний и подлежит опубликованию в газете «Планета Красный Яр» и на официальном сайте Администрации муниципального района Красноярский Самарской области с последующим размещением проекта планировки территории и проекта межевания территории в границах кадастрового квартала 63:26:0701037, находящегося в северо-восточной части поселка Кириллинский муниципального района Красноярский Самарской области на официальном сайте Администрации сельского поселения Красный Яр муниципального района Красноярский в информационно-телекоммуникационной сети «Интернет» - <http://kryarposelenie.ru>.

15. В случае, если документы, указанные в пункте 13 настоящего Постановления, будут опубликованы позднее календарной даты начала публичных слушаний, указанной в пункте 2 настоящего Постановления, то дата начала публичных слушаний исчисляется со дня официального опубликования документов, указанных в пункте 13 настоящего Постановления. При этом установленные в настоящем Постановлении календарная дата, до которой осуществляется прием замечаний и предложений от участников публичных слушаний, жителей поселения и иных заинтересованных лиц, а также дата окончания публичных слушаний переносятся на соответствующее количество дней.

А.Г. Бушов
Глава сельского поселения Красный Яр
муниципального района Красноярский
Самарской области

ПРОЕКТ

**АДМИНИСТРАЦИЯ
СЕЛЬСКОГО ПОСЕЛЕНИЯ КРАСНЫЙ ЯР
МУНИЦИПАЛЬНОГО РАЙОНА КРАСНОЯРСКИЙ
САМАРСКОЙ ОБЛАСТИ**

ПОСТАНОВЛЕНИЕ

от «___» _____ 2022 года № ____

Об утверждении документации по планировке территории в границах сельского поселения Красный Яр муниципального района Красноярский Самарской области для развития территории в целях обеспечения земельными участками многодетных семей

В соответствии со статьями 41 – 43, 46 Градостроительно-го кодекса Российской Федерации, руководствуясь статьей 28 Федерального закона от 06.10.2003 № 131-ФЗ «Об общих принципах организации местного самоуправления в Российской Федерации», статьей 3 Закона Самарской области «О градостроительной деятельности на территории Самарской области», Уставом сельского поселения Красный Яр муниципального района Красноярский Самарской области, Правилами землепользования и застройки сельского поселения Красный Яр муниципального района Красноярский Самарской области, утвержденных решением Собрания представителей сельского поселения Красный Яр муниципального района Красноярский Самарской области от 22.07.2013 №45, учитывая протокол публичных слушаний по проекту документации по планировке территории в границах кадастрового квартала 63:26:0701037, находящегося в северо-восточной части поселка Кириллинский муниципального района Красноярский Самарской области от _____ и заключение о результатах публичных слушаний от _____, постановляю:

1. Утвердить документацию по планировке территории в составе проекта планировки территории и проекта межевания территории площадью 50 га в границах кадастрового квартала 63:26:0701037, находящегося в северо-восточной части поселка Кириллинский сельского поселения Красный Яр муниципального района Красноярский Самарской области для развития территории в целях обеспечения земельными участками граждан, имеющим трех и более детей, в соответствии со ст. 39.5 ЗК РФ, п. 10 ст. 9 Закона Самарской области от 11.03.2005 № 94-ГД «О земле», Закона Самарской области «О порядке постановки на учет граждан, имеющих трех и более детей, желающих бесплатно приобрести сформированные земельные участки из земель, находящихся в государственной или муниципальной собственности» от 13 апреля 2015 года № 37-ГД.

2. Опубликовать настоящее постановление с приложением документации по планировке территории в газете «Планета Красный Яр».

3. Разместить настоящее постановление, проект планировки территории и проект межевания территории на официальном сайте Администрации сельского поселения Красный Яр муниципального района Красноярский Самарской области <http://kryarposelenie.ru>.

4. Настоящее постановление вступает в силу со дня его официального опубликования.

5. Назначить ответственным лицом за исполнением данного постановления заместителя Главы сельского поселения Красный Яр Серебрякова В.В.

А.Г. Бушов
Глава сельского поселения Красный Яр
муниципального района Красноярский
Самарской области

Проект
Приложение № 1
к постановлению администрации сельского поселения Красный Яр муниципального района Красноярский Самарской области
от _____ 2022 № _____

Состав проекта

НОМЕР ТОМА, РАЗДЕЛА	НАИМЕНОВАНИЕ
Том 1	Основная часть проекта планировки, подлежащая утверждению
Том 2	Материалы по обоснованию проекта планировки

Состав тома 1

Утверждаемая часть проекта

(материалы открытые и для служебного пользования)

№	НАИМЕНОВАНИЕ ТЕКСТОВЫХ И ГРАФИЧЕСКИХ МАТЕРИАЛОВ
I	Положение о размещении объектов капитального строительства местного значения, а также о характеристиках планируемого развития территории, в том числе плотности и параметрах застройки территории, и характеристиках развития систем социального, транспортного обслуживания и инженерно-технического обеспечения, необходимых для развития территории
II	Чертеж планировки территории с указанием границ зон планируемого размещения объектов социально-культурного и коммунально-бытового назначения, иных объектов капитального строительства М 1:2000
III	Чертеж планировки территории с указанием красных линий, объектов инженерной и транспортной инфраструктур М 1:2000
IV	Чертеж планировки территории с указанием красных линий с координатами поворотных точек М 1:2000
V	Чертеж межевания территории

ПОЛОЖЕНИЕ

о размещении объектов капитального строительства местного значения, а также о характеристиках планируемого развития территории и характеристиках развития систем социального, транспортного обслуживания и инженерно-технического обеспечения, необходимых для развития территории в границах поселка Кириллинский сельского поселения Красный Яр муниципального района Красноярский Самарской области.

1. Основные градостроительные направления развития территории

Территория проектирования общей площадью 50 га расположена в северо-восточной части поселка Кириллинский сельского поселения Красный Яр муниципального района Красноярский Самарской области, является расширением территории поселка Кириллинский.

В соответствии со Схемой функциональных зон Генерального плана сельского поселения Красный Яр муниципального района Красноярский Самарской области вся территория располагается в зоне комплексной жилой застройки (Ж8). Зонирование территории предусматривает в перспективе застройку жильем, что сможет дополнить в дальнейшем территорию социальной инфраструктурой.

На данный момент нет необходимой инфраструктуры для использования территории под многоэтажную многоквартирную жилую застройку, поэтому проектом предлагается использование данной территории под индивидуальную жилую застройку.

В целях реализации градостроительных мероприятий, заложенных проектом планировки территории: создание безопасного индивидуального жилого массива с необходимым уровнем благоустройства, сохранение и использованием природных факторов, предлагается частично переqualифицировать территорию проектирования, ранее отнесенную к комплексной жилой застройке в зону индивидуальной жилой застройки, а также в зону озелененных территорий специального пользования.

Проектом предлагается развитие улично-дорожной сети территории с целью улучшения транспортных связей.

2. Характеристика нового жилищного строительства

Проектом планировки предлагается застройка участков – 272 индивидуальных жилых дома.

При средней этажности застройки – 1 этаж, объем проектного жилого фонда может составить 272 000 кв. м.

3. Характеристика социально - бытового и культурного строительства

В границах территории, применительно к которой осуществляется планировка территории, планируется размещение следующих объектов местного значения муниципального района Красноярский Самарской области:

- общеобразовательная организация на 200 мест;
- дошкольная образовательная организация на 100 мест.

4. Характеристики развития системы транспортного обслуживания

Мероприятия по развитию улично-дорожной сети на территории проектирования учитывают формирование основных транспортных направлений поселка.

Улично-дорожная сеть территории проектирования на сегодняшний день не сформирована. Все улицы в жилой застройке имеют ширину 25 м. Дорога

двустороннего движения имеет ширину 5 метров, ширина тротуаров 2 м. Общая протяженность 8,5 км.

Улицы имеют сквозные проезды.

5. Характеристика развития системы инженерно-технического обеспечения

1.1 Водоснабжение

Проектные нагрузки на систему водоснабжения составят 4079,95 м³/сут с учетом полива посадок плодовых и овощных культур на приусадебных участках для 272 домохозяйств.

Для территории необходимо предусмотреть водозаборные сооружения. Определение места водозаборных сооружений и проектирование артезианских скважин будет выполнено по отдельному проекту специализированной организацией

1.2 Водоотведение

Централизованной системы водоотведения в сельском поселении не предусмотрено. Каждый индивидуальный жилой дом должен быть оборудован септиком и выгребной ямой. Расположение выгребной ямы на участке должно соответствовать нормативным требованиям (на расстоянии не менее 15 м от жилых домов).

5.3 Дождевая канализация

Для отвода дождевых и талых вод с территории индивидуального жилого массива предусмотрено устройство водоотводных канав.

Канавы следует проектировать с двух сторон земляного полотна.

Отвод производится самотеком.

5.4 Электроснабжение

Для электроснабжения проектируемого индивидуального жилого массива Проектом планировки территории предусмотрено:

1. Установка трансформаторной подстанции;
2. Прокладка кабельных линий 6 кВ до и 0,4 кВ от ТП до жилых и общественных зданий;

5.5 Газоснабжение

Проектные нагрузки на систему газоснабжения – 759,97 м³/час.

Для газоснабжения проектируемого индивидуального жилого массива необходимо:

- о Строительство газопровода низкого давления в подземном исполнении из полиэтиленовых труб ПЭ80 ГАЗ SDR11-110x10,0 по ГОСТ P58121.2-2018.
- 2. Установка ГРП.

5. Инженерная подготовка территории

В целях повышения общего благоустройства территории необходимо выполнить организацию поверхностного стока.

Абсолютные отметки поверхности земли изменяются в пределах от 52,26 до 44,44 метров.

Схема организации рельефа на данной стадии выполнена в отметках и определяет высотное положение осей уличных проездов, продольные уклоны, расположение характерных точек проектного рельефа и отражает принципиальное высотное решение дорожного полотна.

Рельеф территории относительно ровный. Проектом предлагается использование водоотводных канав с одной стороны дорожного полотна.

6. Положение о межевании территории

Таблица 6.1.

Ведомость образуемых земельных участков

Условный номер земельного участка в соответствии с проектом межевания территории	Кадастровые номера земельных участков и (или) условные номера земельных участков образованных в соответствии с проектом межевания территории	Площадь образуемого земельного участка, кв. м	Вид разрешенного использования земельного участка, устанавливаемый в соответствии с проектом межевания территории	Вид разрешенного использования земельного участка, устанавливаемый в соответствии с проектом планировки территории	Отметка об отнесении земельного участка к территории общего пользования или имуществу общего пользования
П-1	63:26:0701037:3У1	11095		Земельные участки (территории) общего пользования, 12.0	+
П-2	63:26:0701037:3У2	30	Коммунальное обслуживание, 3.1		
П-3	63:26:0701037:3У3	600	Коммунальное обслуживание, 3.1		
П-4	63:26:0701037:3У4	1000	Для индивидуального жилищного строительства, 2.1		
П-5	63:26:0701037:3У5	1000	Для индивидуального жилищного строительства, 2.1		
П-6	63:26:0701037:3У6	1000	Для индивидуального жилищного строительства, 2.1		

П-264	63:26:0701037:3У264	1000	Для индивидуального жилищного строительства, 2.1		
П-265	63:26:0701037:3У265	1000	Для индивидуального жилищного строительства, 2.1		
П-266	63:26:0701037:3У266	1000	Для индивидуального жилищного строительства, 2.1		
П-267	63:26:0701037:3У267	1000	Для индивидуального жилищного строительства, 2.1		
П-268	63:26:0701037:3У268	1000	Для индивидуального жилищного строительства, 2.1		
П-269	63:26:0701037:3У269	1000	Для индивидуального жилищного строительства, 2.1		
П-270	63:26:0701037:3У270	1000	Для индивидуального жилищного строительства, 2.1		
П-271	63:26:0701037:3У271	1000	Для индивидуального жилищного строительства, 2.1		
П-272	63:26:0701037:3У272	1000	Для индивидуального жилищного строительства, 2.1		
П-273	63:26:0701037:3У273	1000	Для индивидуального жилищного строительства, 2.1		
П-274	63:26:0701037:3У274	1000	Для индивидуального жилищного строительства, 2.1		
П-275	63:26:0701037:3У275	1000	Для индивидуального жилищного строительства, 2.1		
П-276	63:26:0701037:3У276	1000	Для индивидуального жилищного строительства, 2.1		
П-277	63:26:0701037:3У277	1000	Для индивидуального жилищного строительства, 2.1		
П-278	63:26:0701037:3У278	1000	Для индивидуального жилищного строительства, 2.1		
П-279	63:26:0701037:3У279	1000	Для индивидуального жилищного строительства, 2.1		
П-280	63:26:0701037:3У280	202261	Земельные участки (территории) общего пользования, 12.0		+

№ п/п	Наименование показателей	Единица измерения	Расчетный срок
1	Территория		
1.1	Площадь проектируемой территории - всего, в том числе:	га	50,00
	- зон индивидуальной жилой застройки	га	27,20
	- зон озелененных территорий специального пользования	га	1,38
	- зон инженерной инфраструктуры	га	0,06
	- общественно-деловых зон	га	1,00
	- иные зоны	га	2,42
1.2	Из общей площади проектируемого индивидуального жилого массива участки автостоянок для постоянного хранения индивидуального автотранспорта	га	0,07
1.3	Коэффициент застройки	%	10
1.4	Коэффициент плотности застройки	%	20
2	Население		
2.1	Численность населения	тыс. чел.	1,496
2.2	Плотность населения в границах проекта планировки	чел/га	29,9
2.3	Плотность населения в границах отведенного участка	чел/га	29,9
3	Жилищный фонд		
3.1	Общая площадь жилых домов	тыс. м ²	27,2
3.2	Средняя этажность застройки	этаж	1
4	Транспортная инфраструктура		
4.1	Протяженность улично-дорожной сети – всего	км	8,5
4.2	Гаражи и стоянки для хранения легковых автомобилей – всего, в том числе:	машино-мест	272
	- для постоянного хранения	машино-мест	272
5	Инженерное оборудование и благоустройство территории		
5.1	Водопотребление – всего	тыс. м ³ /сут	4,080
5.2	Расход газа	м ³ /час	759,97

7. Основные технико-экономические показатели проекта

8. Положения о размещении объектов капитального строительства федерального, регионального и местного значения

8.1. В границах территории, применительно к которой осуществляется планировка территории, не планируется размещение объектов капитального строительства федерального значения.

8.2. В границах территории, применительно к которой осуществляется планировка территории, не планируется размещение объектов регионального значения.

8.3. В границах территории, применительно к которой осуществляется планировка территории, планируется размещение следующих объектов местного значения муниципального района Красноярский Самарской области:

- общеобразовательная организация на 200 мест;
- дошкольная образовательная организация на 100 мест.

2.2.4. В границах территории, применительно к которой осуществляется планировка территории, планируется размещение путем строительства следующих объектов местного значения сельского поселения Красный Яр муниципального района Красноярский Самарской области:

- озелененные территории (рекреация) общей площадью 15096 кв. м;
- сети газоснабжения низкого давления протяженностью 8806 м;
- ЛЭП (сети электроснабжения) 0.4 кВ протяженностью 6726 м;
- линии связи 8704 м;
- 1 ГРП;
- 1ТП;
- улицы и автомобильные дороги протяженностью 8,5 км.

9. Положение об очередности планируемого развития территории, содержащие этапы проектирования, строительства, реконструкции

объектов капитального строительства жилого, производственного, общественно-делового и иного назначения и этапы строительства, реконструкции необходимых для функционирования таких объектов и обеспечения жизнедеятельности граждан объектов коммунальной, транспортной, социальной инфраструктур

Ввиду того, что проектируемая территория имеет площадь 50 га, с учетом ее обширности, застройка территории предполагается к осуществлению поэтапно.

Освоение территории предполагается производить, начиная с западной частей площадки, предназначенной для жилищного строительства, которая расположена в непосредственной близости от уже застроенной территории, что позволит обеспечить максимальную транспортную доступность для производимой жилой застройки с дальнейшим вводом в эксплуатацию инженерных сетей и постепенным освоением северной и восточной частей проектируемой территории, предназначенной для строительства.

**Том 2
Содержание**

НАИМЕНОВАНИЕ	ПРИМЕЧАНИЕ
Титульный лист	
Состав проекта	
Содержание	
Пояснительная записка	
1. Общие положения	5
1.1. Основание и исходные данные для разработки проекта планировки	5
1.2. Характеристика участка	7
2. Структурно-функциональная организация территории	8
2.1. Существующее состояние	8
2.1.1. Существующее использование территории	8
2.1.2. Зоны с особыми условиями использования территории	8
2.2. Проектное решение по структурно-функциональной организации территории	8
2.2.1. Архитектурно-планировочные решения	8
2.2.2. Расчет численности населения	10
2.2.3. Жилой фонд и площадки нового жилищного строительства	10
2.2.4. Система обслуживания населения	10
2.2.5. Зелененные территории общего пользования	12
3.1. Улично-дорожная сеть	13
3.1.1. Существующее состояние	13
3.2. Развитие улично-дорожной сети	13
4. Красные линии	14
5. Инженерная подготовка территории	17
6. Инженерно-техническое обеспечение территории	17
6.1. Водоснабжение	17
6.1.1. Противопожарные мероприятия	20
6.2. Водоотведение	20
6.3. Дождевая канализация	20
6.4. Электроснабжение	20
6.5. Газоснабжение	21
6.6. Связь и телекоммуникации	23
6.6.1. Система оповещения гражданской обороны	24
7. Межевание планируемой территории	25
8. Охрана окружающей среды	94
8.1. Метеоклиматические условия	94
8.2. Состояние почв	96
8.3. Состояние и охрана водных объектов	97
8.4. Система зеленых насаждений	100
8.5. Санитарная очистка территории	102
9. Основные технико-экономические показатели проекта	104
Приложения	105

1. Общие положения

1.1. Основание и исходные данные для разработки проекта планировки

Проект планировки и межевания территории на территории поселка Кириллинский сельского поселения Красный Яр муниципального района Красноярский Самарской области разработан по заказу Комитета по управлению муниципальной собственностью муниципального района Красноярский Самарской области на основании муниципального контракта № 0142200001322015148-1.

Исходные данные для проектирования:

- 1) Сведения из Единого государственного реестра недвижимости (далее - ЕГРН) в виде кадастрового плана территории (Приложение А);
- 2) Техническое задание на проведение работ по разработке проекта планировки территории и проекта межевания в границах кадастрового квартала 63:26:0701037 (западная часть кадастрового квартала) общей площадью 50 га. (Приложение Б)

Проектная документация выполнена в соответствии со следующими действующими законодательными актами Российской Федерации и действующими нормативами по строительному проектированию:

1. Градостроительный кодекс РФ - 2004 г;

2. Земельный кодекс РФ – 2001 г;
3. Водный кодекс РФ - 2006 г;
4. СП 42.13330.2011 «Градостроительство. Планировка и застройка городских и сельских поселений»;
5. СанПиН 2.2.1/2.1.1.1200-03 «Санитарно-защитные зоны и санитарная классификация предприятий, сооружений и иных объектов»;
6. Федеральный закон от 08.11.2007 №257-ФЗ «Об автомобильных дорогах»;
7. Генеральный план сельского поселения Красный Яр муниципального района Красноярский Самарской области, утвержденного решением Собрания представителей сельского поселения Красный Яр муниципального района Красноярский Самарской области от 22.07.2013г. № 44 (в редакции изменений в генеральный план, внесенных Решениями Собрания представителей с.п. Красный Яр муниципального района Красноярский Самарской области от 25.04.2019 № 20, от 26.12.2019 № 87, от 15.10.2020 № 15, от 30.09.2021 № 34);

8. Правила землепользования и застройки сельского поселения Красный Яр муниципального района Красноярский Самарской области, утвержденных решением Собрания представителей сельского поселения Красный Яр муниципального района Красноярский Самарской области от 22.07.2013 № 45 (в редакции решений Собрания представителей сельского поселения Красный Яр №33 от 29.08.2014 г., № 24 от 09.06.2015 г., № 30 от 18.12.2015 г., № 12 от 15.03. 2016 г., № 51 от 26.09.2016, №25 от 07.06.2018 г., № 39 от 20.09.201, № 40 от 24.09.2018, № 26 от 14.05.2019, № 3 от 30.01.2020, № 20 от 21.05.2020, № 41 от 10.11.2021).

Состав проектной документации принят в соответствии с требованиями СНиП 11-04-2003 в части, не противоречащей Градостроительному кодексу РФ, «Инструкция о порядке разработки, согласования, экспертизы и утверждения градостроительной документации» (утв. Приказом Госстроя РФ от 29 октября 2002 г. N 150).

Проект состоит из двух частей: утверждаемая часть и материалы по обоснованию проекта.

Утверждаемые графические материалы проекта включают четыре чертежа:

1. Чертеж планировки территории с указанием границ зон планируемого размещения объектов социально-культурного и коммунально-бытового назначения, иных объектов капитального строительства М 1:2000.
2. Чертеж планировки территории с указанием красных линий, линий обозначающих дороги, улицы, проезды, линии связи, объекты инженерной и транспортной инфраструктур М 1:2000.
3. Чертеж планировки территории с указанием красных линий с координатами поворотных точек М 1:2000.
4. Чертеж межевания территории М 1:2000.

Вторая часть проекта - материалы по обоснованию проекта, включает анализ состояния и обоснование основных мероприятий по развитию территории.

1.2. Характеристика участка

Территория проектирования общей площадью 50 га расположена в северо-восточной части поселка Кириллинский сельского поселения Красный Яр муниципального района Красноярский Самарской области, является расширением территории поселка Кириллинский.



Территория проекта планировки со всех сторон граничит с землями, выделенными под комплексную застройку. **Структурно-функциональная организация территории**

1.3. Существующее состояние

1.3.1. Существующее использование территории

В соответствии со Схемой функциональных зон Генерального плана сельского поселения Красный Яр муниципального района Красноярский Самарской области вся территория располагается в зоне комплексной жилой застройки (Ж8). Зонирование территории предусматривает в перспективе застройку жильем, что сможет дополнить в дальнейшем территорию социальной инфраструктурой.

Территория свободна от застройки.

1.3.2. Зоны с особыми условиями использования территории

Территория находится в зоне с особыми условиями использования территории - приаэродромная территория аэродрома Самара (Курумоч) – 3,4,5,6 подзоны. Аэродром Самара (Безмянка) находится на расстоянии ориентировочно 12,0 км в юго-западном направлении.

1.4. Проектное решение по структурно-функциональной

организации территории

1.4.1. Архитектурно-планировочные решения

На данный момент нет необходимой инфраструктуры для использования территории под многоэтажную многоквартирную жилую застройку, поэтому проектом предлагается использование данной территории под индивидуальную жилую застройку.

Индивидуальный жилой массив в целом рассматривается как жилой район с исключением производственной зоны. Жилая зона индивидуального жилого массива занимает большую часть его территории и представлена индивидуальными жилыми домами с приусадебными участками.

Планируемая застройка – индивидуальные жилые дома (272 дома) с приусадебными участками площадью 10 соток для обеспечения земельными участками граждан, имеющих трех и более детей.

Улицы непосредственно связаны с въездом в жилой комплекс, организованной дороги местного значения. Для развития подъездных путей к территории планировки возможна организация альтернативного проезда с севера или с юга территории, находящейся в государственной собственности и свободной от застройки и прав.

Жилые дома размещены вдоль улиц в виде сплошной фронтальной застройки.

В центральной части территории расположены рекреационная зона со спортивными, игровыми площадками и площадками для отдыха, предусмотрен участок для размещения магазина с парковочными местами.

Планировочное решение территории индивидуального жилого массива обеспечивает проезд автотранспорта ко всем индивидуальным участкам.

В проекте при каждом участке под жилое строительство предусмотрено 1 машино-место (гараж или использование площадки, прилегающей к каждому дому), т. е. 272 машино-места.

Для обеспечения территории необходимой инженерной инфраструктурой проектом предлагается устройство следующих инженерных объектов:

- газорегуляторный пункт блочный (охранная зона – 10 метров согласно «Правилам охраны газораспределительных сетей РФ», утвержденных Постановлением Правительства РФ №878 от 20.11.2000 г. (ред. От 17.05.2016));
- трансформаторная подстанция (санитарно-защитная зона – 10 метров согласно СП 42.13330.2011 «Градостроительство. Планировка и застройка городских и сельских поселений»);
- дошкольное и образовательное учреждения – детского сада на 100 мест и школы на 200 учащихся (исходя из сложившейся демографии);
- контейнерные площадки для твердых бытовых отходов.

1.4.2. Расчёт численности населения

Усреднённый показатель коэффициента семейности в рамках проекта планировки и межевания в границах сельского поселения Красный Яр муниципального района Красноярский берем равным 5,5 человек.

Исходя из расчета на 272 индивидуальных жилых домов, количество жи-

телей на данной территории может составить:

N = 272 домов x 5,5 = 1496 человек.

1.4.3. Жилой фонд и площадки нового жилищного строительства

Проектом планировки предлагается застройка участков 272 индивидуальными жилыми домами:

- земельные участки по 10 соток;
- дом общей площадью 100 кв. м.

При средней этажности застройки – 1 этаж, объем проектного жилого фонда может составить 27200 кв. м.

1.4.4. Система обслуживания населения

Согласно Приказа министерства строительства Самарской области от 24 декабря 2014 г. № 526-п «Об утверждении региональных нормативов градостроительного проектирования Самарской области» норма расчета дошкольных образовательных организаций для сельских поселений составляет 55 детей на 1 тыс. человек населения. Следовательно, количество потребности мест в детских дошкольных учреждениях будет равно 82 места.

Ближайшая дошкольная образовательная организация на 200 мест, застроенная утвержденным проектом планировки территории п. Кириллинский на 107 га, находится в 1,4 км от проектируемой территории. Проектная численность этой территории составляет 3366 человек. Количество потребности мест в детских дошкольных учреждениях составляет 185 мест. Учитывая, что между территорией в 107 га и проектной территорией 50 га размещаются земельные участки под индивидуальные жилые дома застроенной потребности в детских дошкольных учреждениях недостаточно. Таким образом в центральной части территории планируется размещение дошкольного образовательного учреждения на 100 мест. Минимальная площадь земельного участка под учреждение дошкольного образования - 4000 кв. м, согласно Правилам землепользования и застройки сельского поселения Красный Яр муниципального района Красноярский Самарской области, утвержденных решением Собрания представителей сельского поселения Красный Яр муниципального района Красноярский Самарской области от 22.07.2013 № 45.

Согласно Приказа министерства строительства Самарской области от 24 декабря 2014 г. № 526-п «Об утверждении региональных нормативов градостроительного проектирования Самарской области» норма расчета общеобразовательных организаций составляет 110 мест на 1 тыс. человек населения. Следовательно, количество потребности мест в общеобразовательных организациях будет равно 185 мест.

Ближайшая общеобразовательная организация на 360 мест, застроенная утвержденным проектом планировки территории п. Кириллинский на 107 га находится в 1,2 км от проектируемой территории. Проектная численность этой территории составляет 3366 человек. Количество потребности мест в общеобразовательных учреждениях составляет 370 мест. Учитывая, что между территорией в 107 га и проектной территорией 50 га размещаются земельные участки под индивидуальные жилые дома застроенной потребности в общеобразовательных учреждениях недостаточно. Таким образом в центральной части территории планируется размещение образовательного учреждения на 200 мест. Минимальная площадь земельного участка под общеобразовательное учреждение - 4000 кв. м, согласно Правилам землепользования и застройки сельского поселения Красный Яр муниципального района Красноярский Самарской области, утвержденных решением Собрания представителей сельского поселения Красный Яр муниципального района Красноярский Самарской области от 22.07.2013 № 45.

Согласно 123-ФЗ «Технический регламент о требованиях пожарной безопасности» (статья 76) дислокация подразделений пожарной охраны на территориях поселений и городских округов определяется исходя из условия, что время прибытия первого подразделения к месту вызова в сельских поселениях не должно превышать 20 минут. Расстояние от пожарного депо, застроенного утвержденным проектом планировки территории п. Кириллинский на 107 га до проектируемой территории составляет 680 м.

1.4.5. Озелененные территории общего пользования

Планируемая система озеленения территории планировки будет занимать площадь 1,38 га.

Согласно Приказа министерства строительства Самарской области от 24 декабря 2014 г. № 526-п «Об утверждении региональных нормативов градостроительного проектирования Самарской области» площади имеющихся зеленых насаждений на территории проекта планировки достаточно на количество 1496 человек необходимо 8976 м², исходя из расчета 6 м² на одного жителя.

2. Улично-дорожная сеть

2.1. Существующее состояние

Улично-дорожная сеть территории проектирования на сегодняшний день не сформирована.

2.2. Развитие улично-дорожной сети

Мероприятия по развитию улично-дорожной сети на территории проектирования учитывают формирование основных транспортных направлений поселка.

Все улицы в жилой застройке имеют ширину 25 м. Дорога двустороннего движения имеет ширину 5 метров, ширина тротуаров 2 м. Общая протяженность 8,5 км.

Ширина проезжей части дорог принята в соответствии с требованиями п. 18 ст. 67 Федерального закона РФ № 123-ФЗ от 22.07.2008 г. «Технический регламент о требованиях пожарной безопасности».

Улицы имеют сквозные проезды.

3. Красные линии

Красные линии в данном проекте планировки территории разработаны в соответствии с Инструкцией о порядке проектирования и установления красных линий в городах и других поселениях Российской Федерации (РДС 30-201-98), а также в соответствии с основными понятиями о «красных линиях» и «территориях общего пользования», отраженными в Градостроительном Кодексе РФ.

Красные линии – это линии, которые обозначают существующие, планируемые (изменяемые и вновь образуемые) границы территорий общего пользования, границы земельных участков, на которых расположены линии электропередачи, линии связи (в том числе линейно-кабельные сооружения), трубопроводы, автомобильные дороги, железнодорожные линии и другие подобные сооружения.

Территории общего пользования – это территории, которыми беспрепятственно пользуется неограниченный круг лиц (в том числе площади, улицы, проезды, набережные, скверы, бульвары).

Красные линии проекта планировки территории отражены на Чертеже планировки территории с указанием красных линий с координатами поворотных точек.

Красные линии улично-дорожной сети выполнены с учетом развития транспортной, инженерной инфраструктур и планировочного решения.

Таблица 4.1.

Ведомость координат поворотных точек красных линий

№ точки	X	Y
1	431474.63	1386632.24
2	431321.06	1386794.55
3	431192.76	1386930.17
4	430288.02	1386074.30
5	430314.00	1386053.42
6	430331.46	1386039.38
7	430336.06	1386035.68
8	430363.11	1386013.36
9	430419.28	1385967.03

Продолжение табл. 4.1.

10	430479.74	1385916.39
11	430489.41	1385908.31
12	430579.93	1385836.77
13	430599.97	1385821.20
14	430608.94	1385813.21
15	430607.61	1385853.25
16	430487.35	1385980.37
17	430545.47	1386035.36
18	430665.73	1385908.23
19	430683.89	1385925.41
20	430563.63	1386052.54
21	430621.75	1386107.52
22	430742.00	1385980.40
23	430760.17	1385997.57
24	430639.91	1386124.70
25	430698.02	1386179.69
26	430818.29	1386052.55
27	430836.45	1386069.73
28	430716.18	1386196.87
29	430774.28	1386251.86
30	430894.57	1386124.70
31	430912.71	1386141.90
32	430792.45	1386269.03
33	430850.57	1386324.01
34	430970.83	1386196.88
35	430988.99	1386214.07
36	430868.73	1386341.19
37	430926.84	1386396.17
38	431047.09	1386269.05
39	431065.27	1386286.22
40	430945.00	1386413.35
41	431003.12	1386468.34
42	431123.38	1386341.21
43	431141.53	1386358.40
44	431021.28	1386485.52
45	431079.40	1386540.50
46	431199.65	1386413.38
47	431217.81	1386430.55

48	431097.56	1386557.68
49	431155.67	1386612.67
50	431275.93	1386483.53
51	431294.08	1386502.74
52	431173.83	1386629.85
53	431231.95	1386684.83

Продолжение табл. 4.1.

54	431352.20	1386557.71
55	431370.38	1386574.87
56	431250.11	1386702.01
57	431308.22	1386756.99
58	431428.48	1386629.87
59	431232.93	1386720.17
60	431129.84	1386829.14
61	431187.96	1386884.12
62	431201.04	1386775.15
63	431156.65	1386648.01
64	431053.57	1386756.97
65	431111.69	1386811.96
66	431214.77	1386702.99
67	431080.38	1386575.84
68	430977.29	1386684.81
69	431035.41	1386739.79
70	431138.49	1386630.83
71	431004.10	1386503.68
72	430901.02	1386612.65
73	430959.12	1386667.64
74	431062.22	1386558.66
75	430927.82	1386431.51
76	430824.75	1386540.48
77	430882.86	1386595.47
78	430985.94	1386486.50
79	430851.55	1386359.35
80	430748.47	1386468.32
81	430806.59	1386523.30
82	430909.66	1386414.33
83	430775.27	1386287.19
84	430672.19	1386396.16
85	430730.31	1386451.14
86	430833.39	1386342.17
87	430699.00	1386215.03
88	430595.92	1386324.00
89	430654.03	1386378.98
90	430757.11	1386270.01
91	430622.73	1386142.86
92	430519.65	1386251.83
93	430577.76	1386306.82
94	430680.84	1386197.85
95	430546.45	1386070.70
96	430443.37	1386179.67

Продолжение табл. 4.1.

97	430501.49	1386234.65
98	430604.57	1386125.68
99	430470.17	1385998.53
100	430367.08	1386107.49
101	430425.21	1386162.49
102	430528.29	1386053.52

4. Инженерная подготовка территории

В целях повышения общего благоустройства территории необходимо выполнить организацию поверхностного стока.

Абсолютные отметки поверхности земли изменяются в пределах от 52,26 до 44,44 метров.

Схема организации рельефа на данной стадии выполнена в отметках и определяет высотное положение осей уличных проездов, продольные уклоны, расположение характерных точек проектного рельефа и отражает принципиальное высотное решение дорожного полотна.

Рельеф территории относительно ровный. Проектом предлагается использование водоотводных канав с одной стороны дорожного полотна.

5. Инженерно-техническое обеспечение территории

Территория проектирования на данный момент не освоена. Согласно письму от 11.08.2022 г. № 263, полученным из МУП «Красноярское жилищно-коммунальное хозяйство» муниципального района Красноярский Самарской области на проектируемой территории отсутствуют сети водоснабжения, водоотведения и ливневой канализации (Приложение В).

Трассы инженерных коммуникаций запроектированы в границах красных линий, технических коридоров, в пределах поперечных профилей улиц и дорог, под тротуарами.

5.1. Водоснабжение

Количество водопотребителей в индивидуальном жилом массиве принято 1496 человек. Расчет произведен на основании СП 31.1330.2012 «Водоснабжение. Наружные сети и сооружения».

Среднесуточный (средний за год) расход воды на хозяйственно-питьевые нужды на 1 человека: $q = 230$ л/сут (удельное водопотребление включает расходы воды на хозяйственно-питьевые и бытовые нужды в общественных зданиях (по классификации, принятой в соответствии с требованиями таб.1 п.5.1 СП 31.1330.2012).

1. Расчетный (средний за год) суточный расход воды на хозяйственно-питьевые нужды составит:

$$Q_{сут} = q \times N / 1000 = 230 \times 1496 / 1000 = 344,08 \text{ м}^3/\text{сут},$$

где: N – количество человек в проектируемом жилом массиве.

2. Расчетный расход воды в сутки наибольшего потребления на хозяйственно-питьевые нужды:

$$Q_{сут\max} = K_{сут\max} \times Q_{сут} = 1,2 \times 344,08 = 412,9 \text{ м}^3/\text{сут};$$

$$Q_{сут\min} = K_{сут\min} \times Q_{сут} = 0,9 \times 344,08 = 309,67 \text{ м}^3/\text{сут};$$

где: K – коэффициент суточной неравномерности водопотребления

Часовой максимальный расход:

$$q_{ч,\max} = K_{ч,\max} \times Q_{сут\max} / 24 = 2,34 \times 412,9 / 24 = 40,26 \text{ м}^3/\text{час},$$

$$\text{где: } K_{ч,\max} = \alpha_{\max} \times \beta_{\max} = 1,3 \times 1,80 = 2,34$$

где:

a_{\max} – коэффициент, учитывающий степень благоустройства зданий, режим работы предприятий и другие местные условия, принимаемый в пределах 1,2 - 1,4, принят - 1,3;

b_{\max} – коэффициент, учитывающий число жителей в населенном пункте, принимаемый по табл.2 СНиП 2.04.02-84* «Водоснабжение. Наружные сети и сооружения». При количестве населения 1496 человек коэффициент принят 1,80.

3. Количество воды на нужды объектов культурно-бытового обслуживания, обеспечивающей население продуктами, и неучтенные расходы, принимаются дополнительно в размере 10 %:

$$Q_{сут\max} = 0,10 \times Q_{сут\max} = 0,1 \times 412,9 = 41,29 \text{ м}^3/\text{сут}$$

Распределение суточного расхода воды на нужды объектов культурно-бытового обслуживания и на неучтенные расходы принято в течение 16 ч в сутки.

4. Расход воды на полив составит:

$$Q_{сут\text{пол}} = q_{н} \times N / 1000 = 60 \times 1496 / 1000 = 89,76 \text{ м}^3/\text{сут} - \text{механизированная уборка улиц и проездов, полив насаждений},$$

где: $q_{н}$ – норма расхода воды на полив, л/сут (в виду отсутствия данных о площадях по видам благоустройства норма потребление воды на поливку в расчете на одного жителя принята 60 л/сут согласно прим.1 таб.3 п.5.3 СП 31.13330.2012)

N – количество человек в проектируемом жилом массиве.

Поливочный расход воды принят равномерно в течение 8 ч в сутки.

По таблице 3 п.5.3 СП 31.13330.2012)

$$13 \text{ л/м}^2 \times 1000 \text{ м}^2 = 13000 \text{ л}$$

$$13000 / 1000 = 13,0 \text{ л/м}^3$$

$$272 \text{ уч.} \times 13,0 = 3536 \text{ м}^3/\text{сут}.$$

$Q_{сут\text{пол}} = 3536 \text{ м}^3/\text{сут} - \text{полив посадок плодовых и овощных культур на приусадебных участках, общее количество домохозяйств} - 272.$

Общий максимально суточный расход из сети всеми потребителями:

$$Q_{сут\max} = 412,9 + 41,29 + 89,76 = 543,95 \text{ м}^3/\text{сут}$$

$$Q_{сут\max} = 412,9 + 41,29 + 89,76 + 3536 = 4079,95 \text{ м}^3/\text{сут} - \text{с учетом полива посадок плодовых и овощных культур на приусадебных участках, общее количество домохозяйств} - 272.$$

Охранная зона установлена согласно СП 42.13330.2016 в размере 5 метров от фундамента здания и 2 метра от бортового камня улицы.

Определение места водозаборных сооружений и проектирование артезианских скважин будет выполнено по отдельному проекту специализированной организацией.

Раздел не введен в рамках разрабатываемого проекта.

5.1.1. Противопожарные мероприятия

В соответствии с принятой схемой водоснабжения, наружное пожаротушение предусматривается из пожарных гидрантов, устанавливаемых на проектируемой кольцевой сети в колодцах с радиусом действия до 200 м. Хранение 3-х часового запаса воды предусматривается в проектируемой водонапорной башне.

Согласно таблице 1 п.5.1 СП 8.13130.2009 расчетный расход на наружное пожаротушение составляет – 10 л/с.

На внутреннее пожаротушение расход не предусматривается, так как здания, оборудованные системой внутреннего пожаротушения, отсутствуют.

5.2. Водоотведение

Централизованной системы водоотведения в поселке не предусмотрено. Каждый индивидуальный жилой дом должен быть оборудован септиком и выгребной ямой. Расположение выгребной ямы на участке должно соответствовать нормативным требованиям (на расстоянии не менее 15 м от жилых домов).

Раздел не введен в рамках разрабатываемого проекта.

5.3. Дождевая канализация

Для отвода дождевых и талых вод с территории индивидуального жилого массива предусмотрено устройство водоотводных канав.

Согласно СНиП 2.05.02-85. Автомобильные дороги (ред. От 30.06.2003) на местности с поперечным уклоном менее 20 % при высоте насыпи менее 1,5 м водоотводные канавы следует проектировать с двух сторон земляного полотна.

Раздел не введен в рамках разрабатываемого проекта.

5.4. Электроснабжение

Предусмотрено проектирование ВЛИ-0,4кВ и 6 кВ для электроснабжения и освещения улиц и проездов индивидуального жилого массива.

Источник электроснабжения – проектируемая трансформаторная подстанция. Проектируемая ВЛИ сооружается для передачи и распределения электроэнергии на напряжении 0,4кВ и 6 кВ. Указанный технологический процесс является безотходным и не сопровождается вредными выбросами в окружающую природную среду (как воздушную, так и водную). В соответствии с «Санитарными нормами и правилами защиты населения от воздействия электрического поля», утверждёнными Главным Санитарно-эпидемиологическим Управлением 28.02.84г. №2971, защита населения от воздействия электрического поля, создаваемого воздушной линией электропередачи переменного

тока промышленной частоты напряжением 0,4кВ и 6 кВ не требуется.
Строительство ВЛИ-0,4кВ и 6кВ является экологичным процессом, поэтому специальные природоохранные мероприятия не предусматриваются.
Охранная зона вдоль воздушных линий электропередач напряжением до 1 кВ устанавливается в размере 2 метра, вдоль линий 6 кВ – 10 метров (Постановление Правительства РФ №160 «О порядке установления охранных зон объектов электросетевого хозяйства и особых условий использования земельных участков, расположенных в границах таких зон»).

5.5. Газоснабжение

В соответствии с письмом от 17.08.2022 г. № 31-05/13857/ОПТП, выданным ООО «Средневожская газовая компания» (Приложение Г) техническая возможность подключения имеется.

Газовое оборудование каждого жилого дома:

- газовая кухонная плита
- газовый отопительный двухконтурный котел BAXI ECO 280 Fi с максимальным расходом газа $Q_r^{max}=3,18 \text{ Нм}^3/\text{час}$.

Определение теплопотерь

Так как котел двухконтурный, то есть работает одновременно и на отопление, и на горячее водоснабжение, то по нагрузке на приготовление горячей воды подобран котел BAXI ECO 280 Fi с максимальным расходом газа $Q_r^{max}=3,18 \text{ Нм}^3/\text{час}$.

При работе котлов в режиме отопления мощность котлов полностью не используется.

Таких котлов на территории всего 272 шт*. (по количеству жилых домов).

Расчет расхода газа

1. Расход газа на кухонные газовые плиты в жилых домах:

$$Q_1 = k_{sim} * 1,25 * N_{ж.д.} = 0,20 * 1,25 * 272 = 68 \text{ Нм}^3/\text{час},$$

где $N_{ж.д.}$ – количество жилых домов

k_{sim} - 0,20 – коэффициент одновременности.

2. Расход газа на газовые отопительные котлы:

$$Q_2 = k_{sim} * N_{ж.д.} * Q_r^{max} = 0,8 * 272 * 3,18 = 691,97 \text{ Нм}^3/\text{час},$$

где $N_{ж.д.}$ – количество жилых домов

k_{sim} - 0,80 – коэффициент одновременности

$Q_r^{max} = 3,18 \text{ Нм}^3/\text{час}$ – максимальный расход газа

Общий расход газа на всю территорию:

$$Q = Q_1 + Q_2 = 68 + 691,97 = 759,97 \text{ Нм}^3/\text{час}.$$

Объем потребления природного газа – 759,97 м3/час.

5.6. На выходе газопровода из земли для снижения давления газа до низкого (Р<связь и телекоммуникации)

Мероприятия по размещению телефонных автоматических подстанций и магистральной телефонной канализации выполняются силами специализированных организаций

Подключения к сетям радиодифракции и телевизионного приема проектируемого жилого комплекса будет осуществляться силами специализированных организаций.

Прокладка кабельных линий связи, телекоммуникаций проектом планировки предусмотрена под тротуарами улиц и проездов.

Охранная зона линий связи установлена согласно постановлению правительства РФ от 09.06.1995 №578 «Об утверждении правил охраны линий и сооружений связи РФ». В п. 10 вышеуказанного постановления указывается, что «в городах и других населенных пунктах прохождение трасс подземных кабельных линий связи определяется по табличкам на зданиях, опорах воздушных линий связи, линий электропередач, ограждениях, а также по технической документации», опираясь на этот пункт устанавливаем для проекта охранную зону воздушной линии связи 2 м.

5.6.1. Система оповещения гражданской обороны

Систему оповещения по гражданской обороне на территории проекта планировки необходимо предусмотреть, в соответствии с указом Президента РФ от 13.11.2012 г. № 1522 «О создании комплексной системы экстренного оповещения населения об угрозе возникновения или о возникновении чрезвычайных ситуаций» (необходима установка речевых сиренных установок с подключением к ЕДДС района).

Для оповещения населения проектом предлагается установка речевой сиренной установки (PCY) на территории поселка Кириллинский с радиусом оповещения до 1 км. Данное PCY допустимо использовать для оповещения населения о ЧС мирного времени.

6. Межевание планируемой территории

Таблица 7.1.

Ведомость образуемых земельных участков

Условный номер земельного участка в соответствии с проектом межевания территории	Кадастровые номера земельных участков и (или) условные номера земельных участков образованных в соответствии с проектом межевания территории	Площадь образуемого земельного участка, кв. м	Вид разрешенного использования земельного участка, устанавливаемый в соответствии с проектом межевания территории	Вид разрешенного использования земельного участка, устанавливаемый в соответствии с проектом планировки территории	Отметка об отнесении земельного участка к территории общего пользования или имуществу общего пользования
П-1	63:26:0701037:3У1	11095		Земельные участки (территории) общего пользования, 12,0	+
П-2	63:26:0701037:3У2	30	Коммунальное обслуживание, 3.1		
П-3	63:26:0701037:3У3	600	Коммунальное обслуживание, 3.1		
П-4	63:26:0701037:3У4	1000	Для индивидуального жилищного строительства, 2.1		
П-5	63:26:0701037:3У5	1000	Для индивидуального жилищного строительства, 2.1		
П-6	63:26:0701037:3У6	1000	Для индивидуального жилищного строительства, 2.1		
П-7	63:26:0701037:3У7	1000	Для индивидуального жилищного строительства, 2.1		
П-8	63:26:0701037:3У8	1000	Для индивидуального жилищного строительства, 2.1		
П-9	63:26:0701037:3У9	1000	Для индивидуального жилищного строительства, 2.1		
П-10	63:26:0701037:3У10	1000	Для индивидуального жилищного строительства, 2.1		
П-11	63:26:0701037:3У11	1000	Для индивидуального жилищного строительства, 2.1		
П-12	63:26:0701037:3У12	1000	Для индивидуального жилищного строительства, 2.1		
П-13	63:26:0701037:3У13	1000	Для индивидуального жилищного строительства, 2.1		
П-14	63:26:0701037:3У14	1000	Для индивидуального жилищного строительства, 2.1		
П-15	63:26:0701037:3У15	1000	Для индивидуального жилищного строительства, 2.1		
П-16	63:26:0701037:3У16	1000	Для индивидуального жилищного строительства, 2.1		
П-17	63:26:0701037:3У17	1000	Для индивидуального жилищного строительства, 2.1		
П-18	63:26:0701037:3У18	1000	Для индивидуального жилищного строительства, 2.1		
П-19	63:26:0701037:3У19	1000	Для индивидуального жилищного строительства, 2.1		
П-20	63:26:0701037:3У20	1000	Для индивидуального жилищного строительства, 2.1		
П-21	63:26:0701037:3У21	1000	Для индивидуального жилищного строительства, 2.1		
П-22	63:26:0701037:3У22	1000	Для индивидуального жилищного строительства, 2.1		
П-23	63:26:0701037:3У23	1000	Для индивидуального жилищного строительства, 2.1		
П-24	63:26:0701037:3У24	1000	Для индивидуального жилищного строительства, 2.1		
П-25	63:26:0701037:3У25	1000	Для индивидуального жилищного строительства, 2.1		
П-26	63:26:0701037:3У26	1000	Для индивидуального жилищного строительства, 2.1		
П-27	63:26:0701037:3У27	1000	Для индивидуального жилищного строительства, 2.1		
П-28	63:26:0701037:3У28	1000	Для индивидуального жилищного строительства, 2.1		
П-29	63:26:0701037:3У29	1000	Для индивидуального жилищного строительства, 2.1		
П-30	63:26:0701037:3У30	1000	Для индивидуального жилищного строительства, 2.1		
П-31	63:26:0701037:3У31	1000	Для индивидуального жилищного строительства, 2.1		
П-32	63:26:0701037:3У32	1000	Для индивидуального жилищного строительства, 2.1		
П-33	63:26:0701037:3У33	1000	Для индивидуального жилищного строительства, 2.1		
П-34	63:26:0701037:3У34	1000	Для индивидуального жилищного строительства, 2.1		
П-35	63:26:0701037:3У35	1000	Для индивидуального жилищного строительства, 2.1		
П-36	63:26:0701037:3У36	1000	Для индивидуального жилищного строительства, 2.1		
П-37	63:26:0701037:3У37	1000	Для индивидуального жилищного строительства, 2.1		
П-38	63:26:0701037:3У38	1000	Для индивидуального жилищного строительства, 2.1		
П-39	63:26:0701037:3У39	1000	Для индивидуального жилищного строительства, 2.1		
П-40	63:26:0701037:3У40	1000	Для индивидуального жилищного строительства, 2.1		
П-41	63:26:0701037:3У41	1000	Для индивидуального жилищного строительства, 2.1		
П-42	63:26:0701037:3У42	1000	Для индивидуального жилищного строительства, 2.1		
П-43	63:26:0701037:3У43	1000	Для индивидуального жилищного строительства, 2.1		
П-44	63:26:0701037:3У44	1000	Для индивидуального жилищного строительства, 2.1		
П-45	63:26:0701037:3У45	1000	Для индивидуального жилищного строительства, 2.1		
П-46	63:26:0701037:3У46	1000	Для индивидуального жилищного строительства, 2.1		
П-47	63:26:0701037:3У47	1000	Для индивидуального жилищного строительства, 2.1		
П-48	63:26:0701037:3У48	1000	Для индивидуального жилищного строительства, 2.1		
П-49	63:26:0701037:3У49	1000	Для индивидуального жилищного строительства, 2.1		
П-50	63:26:0701037:3У50	1000	Для индивидуального жилищного строительства, 2.1		
П-51	63:26:0701037:3У51	1000	Для индивидуального жилищного строительства, 2.1		
П-52	63:26:0701037:3У52	1000	Для индивидуального жилищного строительства, 2.1		
П-53	63:26:0701037:3У53	1000	Для индивидуального жилищного строительства, 2.1		
П-54	63:26:0701037:3У54	1000	Для индивидуального жилищного строительства, 2.1		

н25	430590.43	1385871.41
н22	430607.61	1385853.25
Условный номер земельного участка 63:26:0701037:3У5		
Площадь земельного участка 1000 м²		
Обозначение характерных точек границ	Координаты, м	
	X	Y
н25	430590.43	1385871.41
н24	430619.49	1385898.90
н26	430602.31	1385917.06
н27	430573.25	1385889.57
н25	430590.43	1385871.41
Условный номер земельного участка 63:26:0701037:3У6		
Площадь земельного участка 1000 м²		
Обозначение характерных точек границ	Координаты, м	
	X	Y
н27	430573.25	1385889.57
н26	430602.31	1385917.06
н28	430585.13	1385935.22
н29	430556.07	1385907.73
н27	430573.25	1385889.57
Условный номер земельного участка 63:26:0701037:3У7		
Площадь земельного участка 1000 м²		
Обозначение характерных точек границ	Координаты, м	
	X	Y
н29	430556.07	1385907.73
н28	430585.13	1385935.22
н30	430567.95	1385953.38
н31	430538.89	1385925.89
н29	430556.07	1385907.73
Условный номер земельного участка 63:26:0701037:3У8		
Площадь земельного участка 1000 м²		
Обозначение характерных точек границ	Координаты, м	
	X	Y
н31	430538.89	1385925.89
н30	430567.95	1385953.38
н32	430550.77	1385971.54
н33	430521.71	1385944.05
н31	430538.89	1385925.89
Условный номер земельного участка 63:26:0701037:3У9		
Площадь земельного участка 1000 м²		
Обозначение характерных точек границ	Координаты, м	
	X	Y
н33	430521.71	1385944.05
н32	430550.77	1385971.54
н34	430533.59	1385989.7
н35	430504.53	1385962.21
н33	430521.71	1385944.05
Условный номер земельного участка 63:26:0701037:3У10		
Площадь земельного участка 1000 м²		
Обозначение характерных точек границ	Координаты, м	
	X	Y
н35	430504.53	1385962.21
н34	430533.59	1385989.7
н36	430516.42	1386007.87
н37	430487.35	1385980.37
н35	430504.53	1385962.21
Условный номер земельного участка 63:26:0701037:3У11		
Площадь земельного участка 1000 м²		
Обозначение характерных точек границ	Координаты, м	
	X	Y
н38	430470.17	1385998.53
н39	430499.24	1386026.03
н40	430482.05	1386044.18
н41	430452.99	1386016.69
н38	430470.17	1385998.53
Условный номер земельного участка 63:26:0701037:3У12		
Площадь земельного участка 1000 м²		
Обозначение характерных точек границ	Координаты, м	
	X	Y
н41	430452.99	1386016.69
н40	430482.05	1386044.18
н42	430464.87	1386062.34
н43	430435.81	1386034.85
н41	430452.99	1386016.69
Условный номер земельного участка 63:26:0701037:3У13		
Площадь земельного участка 1000 м²		
Обозначение характерных точек границ	Координаты, м	
	X	Y
н43	430435.81	1386034.85
н42	430464.87	1386062.34
н44	430447.69	1386080.51
н45	430418.63	1386053.01
н43	430435.81	1386034.85
Условный номер земельного участка 63:26:0701037:3У14		
Площадь земельного участка 1000 м²		
Обозначение характерных точек границ	Координаты, м	
	X	Y
н45	430418.63	1386053.01
н44	430447.69	1386080.51
н46	430430.51	1386098.67
н47	430401.44	1386071.17
н45	430418.63	1386053.01

Условный номер земельного участка 63:26:0701037:3У15		
Площадь земельного участка 1000 м²		
Обозначение характерных точек границ	Координаты, м	
	X	Y
н47	430401.44	1386071.17
н46	430430.51	1386098.67
н48	430413.33	1386116.83
н49	430384.26	1386089.33
н47	430401.44	1386071.17
Условный номер земельного участка 63:26:0701037:3У16		
Площадь земельного участка 1000 м²		
Обозначение характерных точек границ	Координаты, м	
	X	Y
н49	430384.26	1386089.33
н48	430413.33	1386116.83
н50	430396.15	1386134.99
н51	430367.08	1386107.49
н49	430384.26	1386089.33
Условный номер земельного участка 63:26:0701037:3У17		
Площадь земельного участка 1000 м²		
Обозначение характерных точек границ	Координаты, м	
	X	Y
н48	430413.33	1386116.83
н52	430442.39	1386144.33
н53	430425.21	1386162.49
н50	430396.15	1386134.99
н48	430413.33	1386116.83
Условный номер земельного участка 63:26:0701037:3У18		
Площадь земельного участка 1000 м²		
Обозначение характерных точек границ	Координаты, м	
	X	Y
н46	430430.51	1386098.67
н54	430459.57	1386126.17
н52	430442.39	1386144.33
н48	430413.33	1386116.83
н46	430430.51	1386098.67
Условный номер земельного участка 63:26:0701037:3У19		
Площадь земельного участка 1000 м²		
Обозначение характерных точек границ	Координаты, м	
	X	Y
н44	430447.69	1386080.51
н55	430476.75	1386108
н54	430459.57	1386126.17
н46	430430.51	1386098.67
н44	430447.69	1386080.51
Условный номер земельного участка 63:26:0701037:3У20		
Площадь земельного участка 1000 м²		
Обозначение характерных точек границ	Координаты, м	
	X	Y
н42	430464.87	1386062.34
н56	430493.93	1386089.84
н55	430476.75	1386108
н44	430447.69	1386080.51
н42	430464.87	1386062.34
Условный номер земельного участка 63:26:0701037:3У21		
Площадь земельного участка 1000 м²		
Обозначение характерных точек границ	Координаты, м	
	X	Y
н40	430482.05	1386044.18
н57	430511.11	1386071.68
н56	430493.93	1386089.84
н42	430464.87	1386062.34
н40	430482.05	1386044.18
Условный номер земельного участка 63:26:0701037:3У22		
Площадь земельного участка 1000 м²		
Обозначение характерных точек границ	Координаты, м	
	X	Y
н39	430499.24	1386026.03
н58	430528.29	1386053.52
н57	430511.11	1386071.68
н40	430482.05	1386044.18
н39	430499.24	1386026.03
Условный номер земельного участка 63:26:0701037:3У23		
Площадь земельного участка 1000 м²		
Обозначение характерных точек границ	Координаты, м	
	X	Y
н34	430533.59	1385989.7
н59	430562.65	1386017.2
н60	430545.47	1386035.36
н36	430516.42	1386007.87
н34	430533.59	1385989.7
Условный номер земельного участка 63:26:0701037:3У24		
Площадь земельного участка 1000 м²		
Обозначение характерных точек границ	Координаты, м	
	X	Y
н32	430550.77	1385971.54
н61	430579.83	1385999.04
н59	430562.65	1386017.2
н34	430533.59	1385989.7
н32	430550.77	1385971.54
Условный номер земельного участка 63:26:0701037:3У25		
Площадь земельного участка 1000 м²		

Обозначение характерных точек границ	Координаты, м	
	X	Y
н30	430567.95	1385953.38
н62	430597.01	1385980.88
н61	430579.83	1385999.04
н32	430550.77	1385971.54
н30	430567.95	1385953.38
Условный номер земельного участка 63:26:0701037:3У26		
Площадь земельного участка 1000 м²		
Обозначение характерных точек границ	Координаты, м	
	X	Y
н28	430585.13	1385935.22
н63	430614.19	1385962.72
н62	430597.01	1385980.88
н30	430567.95	1385953.38
н28	430585.13	1385935.22
Условный номер земельного участка 63:26:0701037:3У27		
Площадь земельного участка 1000 м²		
Обозначение характерных точек границ	Координаты, м	
	X	Y
н26	430602.31	1385917.06
н64	430631.37	1385944.55
н63	430614.19	1385962.72
н28	430585.13	1385935.22
н26	430602.31	1385917.06
Условный номер земельного участка 63:26:0701037:3У28		
Площадь земельного участка 1000 м²		
Обозначение характерных точек границ	Координаты, м	
	X	Y
н24	430619.49	1385898.9
н65	430648.55	1385926.39
н64	430631.37	1385944.55
н26	430602.31	1385917.06
н24	430619.49	1385898.9
Условный номер земельного участка 63:26:0701037:3У29		
Площадь земельного участка 1000 м²		
Обозначение характерных точек границ	Координаты, м	
	X	Y
н67	430683.89	1385925.41
н68	430712.95	1385952.91
н69	430695.76	1385971.07
н70	430666.71	1385943.57
н67	430683.89	1385925.41
Условный номер земельного участка 63:26:0701037:3У30		
Площадь земельного участка 1000 м²		
Обозначение характерных точек границ	Координаты, м	
	X	Y
н67	430683.89	1385925.41
н68	430712.95	1385952.91
н69	430695.76	1385971.07
н70	430666.71	1385943.57
н67	430683.89	1385925.41
Условный номер земельного участка 63:26:0701037:3У31		
Площадь земельного участка 1000 м²		
Обозначение характерных точек границ	Координаты, м	
	X	Y
н70	430666.71	1385943.57
н69	430695.76	1385971.07
н71	430678.59	1385989.23
н72	430649.53	1385961.74
н70	430666.71	1385943.57
Условный номер земельного участка 63:26:0701037:3У32		
Площадь земельного участка 1000 м²		
Обозначение характерных точек границ	Координаты, м	
	X	Y
н72	430649.53	1385961.74
н71	430678.59	1385989.23
н73	430661.41	1386007.39
н74	430632.35	1385979.9
н72	430649.53	1385961.74
Условный номер земельного участка 63:26:0701037:3У33		
Площадь земельного участка 1000 м²		
Обозначение характерных точек границ	Координаты, м	
	X	Y
н74	430632.35	1385979.9
н73	430661.41	1386007.39
н75	430644.23	1386025.55
н76	430615.17	1385998.06
н74	430632.35	1385979.9
Условный номер земельного участка 63:26:0701037:3У34		
Площадь земельного участка 1000 м²		
Обозначение характерных точек границ	Координаты, м	
	X	Y
н76	430615.17	1385998.06
н75	430644.23	1386025.55
н77	430627.05	1386043.71
н78	430597.99	1386016.22
н76	430615.17	1385998.06
Условный номер земельного участка 63:26:0701037:3У35		
Площадь земельного участка 1000 м²		
Обозначение характерных точек границ	Координаты, м	
	X	Y
н89	430523.97	1386152.67

н78	430597.99	1386016.22
н77	430627.05	1386043.71
н79	430609.87	1386061.87
н80	430580.81	1386034.38
н78	430597.99	1386016.22
Условный номер земельного участка 63:26:0701037:3У36		
Площадь земельного участка 1000 м²		
Обозначение характерных точек границ	Координаты, м	
	X	Y
н80	430580.81	1386034.38
н79	430609.87	1386061.87
н81	430592.69	1386080.03
н82	430563.63	1386052.54
н80	430580.81	1386034.38
Условный номер земельного участка 63:26:0701037:3У37		
Площадь земельного участка 1000 м²		
Обозначение характерных точек границ	Координаты, м	
	X	Y
н83	430546.45	1386070.7
н84	430575.51	1386098.19
н85	430558.33	1386116.35
н86	430529.27	1386088.86
н83	430546.45	1386070.7
Условный номер земельного участка 63:26:0701037:3У38		
Площадь земельного участка 1000 м²		
Обозначение характерных точек границ	Координаты, м	
	X	Y
н86	430529.27	1386088.86
н85	430558.33	1386116.35
н87	430541.15	1386134.51
н88	430512.09	1386107.02
н86	430529.27	1386088.86
Условный номер земельного участка 63:26:0701037:3У39		
Площадь земельного участка 1000 м²		
Обозначение характерных точек границ	Координаты, м	
	X	Y
н88	430512.09	1386107.02
н87	430541.15	1386134.51
н89	430523.97	1386152.67
н90	430494.91	1386125.18
н88	430512.09	1386107.02
Условный номер земельного участка 63:26:0701037:3У40		
Площадь земельного участка 1000 м²		
Обозначение характерных точек границ	Координаты, м	
	X	Y
н90	430494.91	1386125.18
н89	430523.97	1386152.67
н91	430506.79	1386170.84
н92	430477.73	1386143.35
н90	430494.91	1386125.18
Условный номер земельного участка 63:26:0701037:3У41		
Площадь земельного участка 1000 м²		
Обозначение характерных точек границ	Координаты, м	
	X	Y
н92	430477.73	1386143.35
н91	430506.79	1386170.84
н93	430489.61	1386189
н94	430460.55	1386161.51
н92	430477.73	1386143.35
Условный номер земельного участка 63:26:0701037:3У42		
Площадь земельного участка 1000 м²		
Обозначение характерных точек границ	Координаты, м	
	X	Y
н94	430460.55	1386161.51
н93	430489.61	1386189
н95	430472.43	1386207.16
н96	430443.37	1386179.67
н94	430460.55	1386161.51
Условный номер земельного участка 63:26:0701037:3У43		
Площадь земельного участка 1000 м²		
Обозначение характерных точек границ	Координаты, м	
	X	Y
н93	430489.61	1386189
н97	430518.67	1386216.49
н98	430501.49	1386234.65
н95	430472.43	1386207.16
н93	430489.61	1386189
Условный номер земельного участка 63:26:0701037:3У44		
Площадь земельного участка 1000 м²		
Обозначение характерных точек границ	Координаты, м	
	X	Y
н91	430506.79	1386170.84
н99	430535.85	1386198.33
н97	430518.67	1386216.49
н93	430489.61	1386189
н91	430506.79	1386170.84
Условный номер земельного участка 63:26:0701037:3У45		
Площадь земельного участка 1000 м²		
Обозначение характерных точек границ	Координаты, м	
	X	Y
н89	430523.97	1386152.67

н100	430553.03	1386180.16
н99	430535.85	1386198.33
н91	430506.79	1386170.84
н89	430523.97	1386152.67
Условный номер земельного участка 63:26:0701037:3У46		
Площадь земельного участка 1000 м²		
Обозначение характерных точек границ	Координаты, м	
	X	Y
н87	430541.15	1386134.51
н101	430570.21	1386162
н100	430553.03	1386180.16
н89	430523.97	1386152.67
н87	430541.15	1386134.51
Условный номер земельного участка 63:26:0701037:3У47		
Площадь земельного участка 1000 м²		
Обозначение характерных точек границ	Координаты, м	
	X	Y
н85	430558.33	1386116.35
н102	430587.39	1386143.84
н101	430570.21	1386162
н87	430541.15	1386134.51
н85	430558.33	1386116.35
Условный номер земельного участка 63:26:0701037:3У48		
Площадь земельного участка 1000 м²		
Обозначение характерных точек границ	Координаты, м	
	X	Y
н84	430575.51	1386098.19
н103	430604.57	1386125.68
н102	430587.39	1386143.84
н85	430558.33	1386116.35
н84	430575.51	1386098.19
Условный номер земельного участка 63:26:0701037:3У49		
Площадь земельного участка 1000 м²		
Обозначение характерных точек границ	Координаты, м	
	X	Y
н79	430609.87	1386061.87
н104	430638.93	1386089.36
н105	430621.75	1386107.52
н81	430592.69	1386080.03
н79	430609.87	1386061.87
Условный номер земельного участка 63:26:0701037:3У50		
Площадь земельного участка 1000 м²		
Обозначение характерных точек границ	Координаты, м	
	X	Y
н77	430627.05	1386043.71
н106	430656.11	1386071.2
н104	430638.93	1386089.36
н79	430609.87	1386061.87
н77	430627.05	1386043.71
Условный номер земельного участка 63:26:0701037:3У51		
Площадь земельного участка 1000 м²		
Обозначение характерных точек границ	Координаты, м	
	X	Y
н75	430644.23	1386025.55
н107	430673.29	1386053.04
н106	430656.11	1386071.2
н77	430627.05	1386043.71
н75	430644.23	1386025.55
Условный номер земельного участка 63:26:0701037:3У52		
Площадь земельного участка 1000 м²		
Обозначение характерных точек границ	Координаты, м	
	X	Y
н73	430661.41	1386007.39
н108	430690.46	1386034.88
н107	430673.29	1386053.04
н75	430644.23	1386025.55
н73	430661.41	1386007.39
Условный номер земельного участка 63:26:0701037:3У53		
Площадь земельного участка 1000 м²		
Обозначение характерных точек границ	Координаты, м	
	X	Y
н71	430678.59	1385989.23
н109	430707.64	1386016.72
н108	430690.46	1386034.88
н73	430661.41	1386007.39
н71	430678.59	1385989.23
Условный номер земельного участка 63:26:0701037:3У54		
Площадь земельного участка 1000 м²		
Обозначение характерных точек границ	Координаты, м	
	X	Y
н69	430695.76	1385971.07
н110	430724.82	1385998.56
н109	430707.64	1386016.72
н71	430678.59	1385989.23
н69	430695.76	1385971.07
Условный номер земельного участка 63:26:0701037:3У55		
Площадь земельного участка 1000 м²		
Обозначение характерных точек границ	Координаты, м	
	X	Y
н68	430712.95	1385952.91
н111	430742	1385980.4

н110	430724.82	1385998.56
н69	430695.76	1385971.07
н68	430712.95	1385952.91
Условный номер земельного участка 63:26:0701037:3У56		
Площадь земельного участка 1000 м²		
Обозначение характерных точек границ	Координаты, м	
	X	Y
н112	430789.22	1386025.07
н113	430760.17	1385997.57
н114	430742.98	1386015.74
н115	430772.04	1386043.23
н112	430789.22	1386025.07
Условный номер земельного участка 63:26:0701037:3У57		
Площадь земельного участка 1000 м²		
Обозначение характерных точек границ	Координаты, м	
	X	Y
н115	430772.04	1386043.23
н114	430742.98	1386015.74
н116	430725.8	1386033.9
н117	430754.86	1386061.39
н115	430772.04	1386043.23
Условный номер земельного участка 63:26:0701037:3У58		
Площадь земельного участка 1000 м²		
Обозначение характерных точек границ	Координаты, м	
	X	Y
н117	430754.86	1386061.39
н116	430725.8	1386033.9
н118	430708.62	1386052.06
н119	430737.68	1386079.55
н117	430754.86	1386061.39
Условный номер земельного участка 63:26:0701037:3У59		
Площадь земельного участка 1000 м²		
Обозначение характерных точек границ	Координаты, м	
	X	Y
н119	430737.68	1386079.55
н118	430708.62	1386052.06
н120	430691.44	1386070.22
н121	430720.5	1386097.71
н119	430737.68	1386079.55
Условный номер земельного участка 63:26:0701037:3У60		
Площадь земельного участка 1000 м²		
Обозначение характерных точек границ	Координаты, м	
	X	Y
н121	430720.5	1386097.71
н120	430691.44	1386070.22
н122	430674.27	1386088.38
н123	430703.32	1386115.87
н121	430720.5	1386097.71
Условный номер земельного участка 63:26:0701037:3У61		
Площадь земельного участка 1000 м²		
Обозначение характерных точек границ	Координаты, м	
	X	Y
н123	430703.32	1386115.87
н122	430674.27	1386088.38
н124	430657.09	1386106.54
н125	430686.14	1386134.03
н123	430703.32	1386115.87
Условный номер земельного участка 63:26:0701037:3У62		
Площадь земельного участка 1000 м²		
Обозначение характерных точек границ	Координаты, м	
	X	Y
н125	430686.14	1386134.03
н124	430657.09	1386106.54
н126	430639.91	1386124.7
н127	430668.96	1386152.19
н125	430686.14	1386134.03
Условный номер земельного участка 63:26:0701037:3У63		
Площадь земельного участка 1000 м²		
Обозначение характерных точек границ	Координаты, м	
	X	Y
н128	430622.73	1386142.86
н129	430651.79	1386170.36
н130	430634.6	1386188.51
н131	430605.55	1386161.02
н128	430622.73	1386142.86
Условный номер земельного участка 63:26:0701037:3У64		
Площадь земельного участка 1000 м²		
Обозначение характерных точек границ	Координаты, м	
	X	Y
н131	430605.55	1386161.02
н130	430634.6	1386188.51
н132	430617.42	1386206.68
н133	430588.37	1386179.18
н131	430605.55	1386161.02
Условный номер земельного участка 63:26:0701037:3У65		
Площадь земельного участка 1000 м²		
Обозначение характерных точек границ	Координаты, м	
	X	Y
н133	430588.37	1386179.18
н132	430617.42	1386206.68
н134	430600.25	1386224.84
н135	430571.19	1386197.35

н133	430588.37	1386179.18
Условный номер земельного участка 63:26:0701037:3У66		
Площадь земельного участка 1000 м²		
Обозначение характерных точек границ	Координаты, м	
	X	Y
н135	430571.19	1386197.35
н134	430600.25	1386224.84
н136	430583.06	1386243
н137	430554.01	1386215.51
н135	430571.19	1386197.35
Условный номер земельного участка 63:26:0701037:3У67		
Площадь земельного участка 1000 м²		
Обозначение характерных точек границ	Координаты, м	
	X	Y
н137	430554.01	1386215.51
н136	430583.06	1386243
н138	430565.89	1386261.17
н139	430536.83	1386233.67
н137	430554.01	1386215.51
Условный номер земельного участка 63:26:0701037:3У68		
Площадь земельного участка 1000 м²		
Обозначение характерных точек границ	Координаты, м	
	X	Y
н139	430536.83	1386233.67
н138	430565.89	1386261.17
н140	430548.7	1386279.32
н141	430519.65	1386251.83
н139	430536.83	1386233.67
Условный номер земельного участка 63:26:0701037:3У69		
Площадь земельного участка 1000 м²		
Обозначение характерных точек границ	Координаты, м	
	X	Y
н138	430565.89	1386261.17
н142	430594.94	1386288.66
н143	430577.76	1386306.82
н140	430548.7	1386279.32
н138	430565.89	1386261.17
Условный номер земельного участка 63:26:0701037:3У70		
Площадь земельного участка 1000 м²		
Обозначение характерных точек границ	Координаты, м	
	X	Y
н136	430583.06	1386243
н144	430612.13	1386270.49
н142	430594.94	1386288.66
н138	430565.89	1386261.17
н136	430583.06	1386243
Условный номер земельного участка 63:26:0701037:3У71		
Площадь земельного участка 1000 м²		
Обозначение характерных точек границ	Координаты, м	
	X	Y
н134	430600.25	1386224.84
н145	430629.31	1386252.33
н144	430612.13	1386270.49
н136	430583.06	1386243
н134	430600.25	1386224.84
Условный номер земельного участка 63:26:0701037:3У72		
Площадь земельного участка 1000 м²		
Обозначение характерных точек границ	Координаты, м	
	X	Y
н132	430617.42	1386206.68
н146	430646.49	1386234.17
н145	430629.31	1386252.33
н134	430600.25	1386224.84
н132	430617.42	1386206.68
Условный номер земельного участка 63:26:0701037:3У73		
Площадь земельного участка 1000 м²		
Обозначение характерных точек границ	Координаты, м	
	X	Y
н130	430634.6	1386188.51
н147	430663.66	1386216.01
н146	430646.49	1386234.17
н132	430617.42	1386206.68
н130	430634.6	1386188.51
Условный номер земельного участка 63:26:0701037:3У74		
Площадь земельного участка 1000 м²		
Обозначение характерных точек границ	Координаты, м	
	X	Y
н129	430651.79	1386170.36
н148	430680.84	1386197.85
н147	430663.66	1386216.01
н130	430634.6	1386188.51
н129	430651.79	1386170.36
Условный номер земельного участка 63:26:0701037:3У75		
Площадь земельного участка 1000 м²		
Обозначение характерных точек границ	Координаты, м	
	X	Y
н125	430686.14	1386134.03
н149	430715.2	1386161.53
н150	430698.02	1386179.69
н127	430668.96	1386152.19
н125	430686.14	1386134.03

Площадь земельного участка 1000 м²		
Обозначение характерных точек границ	Координаты, м	
	X	Y
н123	430703.32	1386115.87
н151	430732.38	1386143.37
н149	430715.20	1386161.53
н125	430686.14	1386134.03
н123	430703.32	1386115.87
Условный номер земельного участка 63:26:0701037:3У77		
Площадь земельного участка 1000 м²		
Обозначение характерных точек границ	Координаты, м	
	X	Y
н121	430720.50	1386097.71
н152	430749.56	1386125.20
н151	430732.38	1386143.37
н123	430703.32	1386115.87
н121	430720.50	1386097.71
Условный номер земельного участка 63:26:0701037:3У78		
Площадь земельного участка 1000 м²		
Обозначение характерных точек границ	Координаты, м	
	X	Y
н119	430737.68	1386079.55
н153	430766.74	1386107.04
н152	430749.56	1386125.20
н121	430720.50	1386097.71
н119	430737.68	1386079.55
Условный номер земельного участка 63:26:0701037:3У79		
Площадь земельного участка 1000 м²		
Обозначение характерных точек границ	Координаты, м	
	X	Y
н117	430754.86	1386061.39
н154	430783.92	1386088.88
н153	430766.74	1386107.04
н119	430737.68	1386079.55
н117	430754.86	1386061.39
Условный номер земельного участка 63:26:0701037:3У80		
Площадь земельного участка 1000 м²		
Обозначение характерных точек границ	Координаты, м	
	X	Y
н115	430772.04	1386043.23
н155	430801.10	1386070.72
н154	430783.92	1386088.88
н117	430754.86	1386061.39
н115	430772.04	1386043.23
Условный номер земельного участка 63:26:0701037:3У81		
Площадь земельного участка 1000 м²		
Обозначение характерных точек границ	Координаты, м	
	X	Y
н112	430789.22	1386025.07
н156	430818.29	1386052.55
н155	430801.10	1386070.72
н115	430772.04	1386043.23
н112	430789.22	1386025.07
Условный номер земельного участка 63:26:0701037:3У82		
Площадь земельного участка 1000 м²		
Обозначение характерных точек границ	Координаты, м	
	X	Y
н157	430836.45	1386069.73
н158	430865.51	1386097.22
н159	430848.33	1386115.38
н160	430819.26	1386087.90
н157	430836.45	1386069.73
Условный номер земельного участка 63:26:0701037:3У83		
Площадь земельного участка 1000 м²		
Обозначение характерных точек границ	Координаты, м	
	X	Y
н160	430819.26	1386087.90
н159	430848.33	1386115.38
н161	430831.14	1386133.54
н162	430802.08	1386106.06
н160	430819.26	1386087.90
Условный номер земельного участка 63:26:0701037:3У84		
Площадь земельного участка 1000 м²		
Обозначение характерных точек границ	Координаты, м	
	X	Y
н162	430802.08	1386106.06
н161	430831.14	1386133.54
н163	430813.95	1386151.71
н164	430784.90	1386124.22
н162	430802.08	1386106.06
Условный номер земельного участка 63:26:0701037:3У85		
Площадь земельного участка 1000 м²		
Обозначение характерных точек границ	Координаты, м	
	X	Y
н164	430784.90	1386124.22
н163	430813.95	1386151.71
н165	430796.79	1386169.87
н166	430767.72	1386142.39
н164	430784.90	1386124.22
Условный номер земельного участка 63:26:0701037:3У86		
Площадь земельного участка 1000 м²		

Обозначение характерных точек границ	Координаты, м	
	X	Y
н166	430767.72	1386142.39
н165	430796.79	1386169.87
н167	430779.59	1386188.03
н168	430750.55	1386160.54
н166	430767.72	1386142.39
Условный номер земельного участка 63:26:0701037:3У87		
Площадь земельного участка 1000 м²		
Обозначение характерных точек границ	Координаты, м	
	X	Y
н168	430750.55	1386160.54
н167	430779.59	1386188.03
н169	430762.43	1386206.20
н170	430733.36	1386178.71
н168	430750.55	1386160.54
Условный номер земельного участка 63:26:0701037:3У88		
Площадь земельного участка 1000 м²		
Обозначение характерных точек границ	Координаты, м	
	X	Y
н170	430733.36	1386178.71
н169	430762.43	1386206.20
н171	430745.25	1386224.36
н172	430716.18	1386196.87
н170	430733.36	1386178.71
Условный номер земельного участка 63:26:0701037:3У89		
Площадь земельного участка 1000 м²		
Обозначение характерных точек границ	Координаты, м	
	X	Y
н173	430699.00	1386215.03
н174	430728.06	1386242.51
н175	430710.88	1386260.68
н176	430681.82	1386233.19
н173	430699.00	1386215.03
Условный номер земельного участка 63:26:0701037:3У90		
Площадь земельного участка 1000 м²		
Обозначение характерных точек границ	Координаты, м	
	X	Y
н176	430681.82	1386233.19
н175	430710.88	1386260.68
н177	430693.70	1386278.84
н178	430664.64	1386251.35
н176	430681.82	1386233.19
Условный номер земельного участка 63:26:0701037:3У91		
Площадь земельного участка 1000 м²		
Обозначение характерных точек границ	Координаты, м	
	X	Y
н178	430664.64	1386251.35
н177	430693.70	1386278.84
н179	430676.52	1386297.00
н180	430647.47	1386269.51
н178	430664.64	1386251.35
Условный номер земельного участка 63:26:0701037:3У92		
Площадь земельного участка 1000 м²		
Обозначение характерных точек границ	Координаты, м	
	X	Y
н180	430647.47	1386269.51
н179	430676.52	1386297.00
н181	430659.33	1386315.16
н182	430630.28	1386287.68
н180	430647.47	1386269.51
Условный номер земельного участка 63:26:0701037:3У93		
Площадь земельного участка 1000 м²		
Обозначение характерных точек границ	Координаты, м	
	X	Y
н182	430630.28	1386287.68
н181	430659.33	1386315.16
н183	430642.16	1386333.33
н184	430613.10	1386305.84
н182	430630.28	1386287.68
Условный номер земельного участка 63:26:0701037:3У94		
Площадь земельного участка 1000 м²		
Обозначение характерных точек границ	Координаты, м	
	X	Y
н184	430613.10	1386305.84
н183	430642.16	1386333.33
н185	430624.97	1386351.49
н186	430595.92	1386324.00
н184	430613.10	1386305.84
Условный номер земельного участка 63:26:0701037:3У95		
Площадь земельного участка 1000 м²		
Обозначение характерных точек границ	Координаты, м	
	X	Y
н183	430642.16	1386333.33
н187	430671.21	1386360.81
н188	430654.03	1386378.98
н185	430624.97	1386351.49
н183	430642.16	1386333.33
Условный номер земельного участка 63:26:0701037:3У96		
Площадь земельного участка 1000 м²		
Обозначение характерных точек границ	Координаты, м	
	X	Y
н183	430642.16	1386333.33
н187	430671.21	1386360.81
н188	430654.03	1386378.98
н185	430624.97	1386351.49
н183	430642.16	1386333.33

н181	430659.33	1386315.16
н189	430688.39	1386342.65
н187	430671.21	1386360.81
н183	430642.16	1386333.33
н181	430659.33	1386315.16
Условный номер земельного участка 63:26:0701037:3У97		
Площадь земельного участка 1000 м²		
Обозначение характерных точек границ	Координаты, м	
	X	Y
н179	430676.52	1386297.00
н190	430705.57	1386324.48
н189	430688.39	1386342.65
н181	430659.33	1386315.16
н179	430676.52	1386297.00
Условный номер земельного участка 63:26:0701037:3У98		
Площадь земельного участка 1000 м²		
Обозначение характерных точек границ	Координаты, м	
	X	Y
н177	430693.70	1386278.84
н191	430722.75	1386306.32
н190	430705.57	1386324.48
н179	430676.52	1386297.00
н177	430693.70	1386278.84
Условный номер земельного участка 63:26:0701037:3У99		
Площадь земельного участка 1000 м²		
Обозначение характерных точек границ	Координаты, м	
	X	Y
н175	430710.88	1386260.68
н192	430739.93	1386288.16
н191	430722.75	1386306.32
н177	430693.70	1386278.84
н175	430710.88	1386260.68
Условный номер земельного участка 63:26:0701037:3У100		
Площадь земельного участка 1000 м²		
Обозначение характерных точек границ	Координаты, м	
	X	Y
н174	430728.06	1386242.51
н193	430757.11	1386270.01
н192	430739.93	1386288.16
н175	430710.88	1386260.68
н174	430728.06	1386242.51
Условный номер земельного участка 63:26:0701037:3У101		
Площадь земельного участка 1000 м²		
Обозначение характерных точек границ	Координаты, м	
	X	Y
н169	430762.43	1386206.20
н194	430791.47	1386233.69
н195	430774.28	1386251.86
н171	430745.25	1386224.36
н169	430762.43	1386206.20
Условный номер земельного участка 63:26:0701037:3У102		
Площадь земельного участка 1000 м²		
Обозначение характерных точек границ	Координаты, м	
	X	Y
н167	430779.59	1386188.03
н196	430808.65	1386215.52
н194	430791.47	1386233.69
н169	430762.43	1386206.20
н167	430779.59	1386188.03
Условный номер земельного участка 63:26:0701037:3У103		
Площадь земельного участка 1000 м²		
Обозначение характерных точек границ	Координаты, м	
	X	Y
н165	430796.79	1386169.87
н197	430825.83	1386197.36
н196	430808.65	1386215.52
н167	430779.59	1386188.03
н165	430796.79	1386169.87
Условный номер земельного участка 63:26:0701037:3У104		
Площадь земельного участка 1000 м²		
Обозначение характерных точек границ	Координаты, м	
	X	Y
н163	430813.95	1386151.71
н198	430843.02	1386179.19
н197	430825.83	1386197.36
н165	430796.79	1386169.87
н163	430813.95	1386151.71
Условный номер земельного участка 63:26:0701037:3У105		
Площадь земельного участка 1000 м²		
Обозначение характерных точек границ	Координаты, м	
	X	Y
н161	430831.14	1386133.54
н199	430860.19	1386161.04
н198	430843.02	1386179.19
н163	430813.95	1386151.71
н161	430831.14	1386133.54
Условный номер земельного участка 63:26:0701037:3У106		
Площадь земельного участка 1000 м²		
Обозначение характерных точек границ	Координаты, м	
	X	Y
н159	430848.33	1386115.38
н200	430877.37	1386142.88

н199	430860.19	1386161.04
н161	430831.14	1386133.54
н159	430848.33	1386115.38
Условный номер земельного участка 63:26:0701037:3У107		
Площадь земельного участка 1000 м²		
Обозначение характерных точек границ	Координаты, м	
	X	Y
н158	430865.51	1386097.22
н201	430894.57	1386124.70
н200	430877.37	1386142.88
н159	430848.33	1386115.38
н158	430865.51	1386097.22
Условный номер земельного участка 63:26:0701037:3У108		
Площадь земельного участка 1000 м²		
Обозначение характерных точек границ	Координаты, м	
	X	Y
н202	430912.71	1386141.90
н203	430941.77	1386169.39
н204	430924.59	1386187.55
н205	430895.53	1386160.06
н202	430912.71	1386141.90
Условный номер земельного участка 63:26:0701037:3У109		
Площадь земельного участка 1000 м²		
Обозначение характерных точек границ	Координаты, м	
	X	Y
н205	430895.53	1386160.06
н204	430924.59	1386187.55
н206	430907.41	1386205.72
н207	430878.35	1386178.22
н205	430895.53	1386160.06
Условный номер земельного участка 63:26:0701037:3У110		
Площадь земельного участка 1000 м²		
Обозначение характерных точек границ	Координаты, м	
	X	Y
н207	430878.35	1386178.22
н206	430907.41	1386205.72
н208	430890.23	1386223.88
н209	430861.17	1386196.38
н207	430878.35	1386178.22
Условный номер земельного участка 63:26:0701037:3У111		
Площадь земельного участка 1000 м²		
Обозначение характерных точек границ	Координаты, м	
	X	Y
н209	430861.17	1386196.38
н208	430890.23	1386223.88
н210	430873.05	1386242.04
н211	430843.99	1386214.54
н209	430861.17	1386196.38
Условный номер земельного участка 63:26:0701037:3У112		
Площадь земельного участка 1000 м²		
Обозначение характерных точек границ	Координаты, м	
	X	Y
н211	430843.99	1386214.54
н210	430873.05	1386242.04
н212	430855.87	1386260.20
н213	430826.81	1386232.71
н211	430843.99	1386214.54
Условный номер земельного участка 63:26:0701037:3У113		
Площадь земельного участка 4000 м²		
Обозначение характерных точек границ	Координаты, м	
	X	Y
н213	430826.81	1386232.71
н212	430855.87	1386260.20
н214	430884.93	1386287.69
н215	430850.57	1386324.01
н216	430792.45	1386269.03
Условный номер земельного участка 63:26:0701037:3У114		
Площадь земельного участка 1000 м²		
Обозначение характерных точек границ	Координаты, м	
	X	Y
н217	430775.27	1386287.19
н218	430804.33	1386314.68
н219	430787.15	1386332.84
н220	430758.09	1386305.35
н217	430775.27	1386287.19
Условный номер земельного участка 63:26:0701037:3У115		
Площадь земельного участка 1000 м²		
Обозначение характерных точек границ	Координаты, м	
	X	Y
н220	430758.09	1386305.35
н219	430787.15	1386332.84
н221	430769.97	1386351.00
н222	430740.91	1386323.51
н220	430758.09	1386305.35
Условный номер земельного участка 63:26:0701037:3У116		
Площадь земельного участка 1000 м²		
Обозначение характерных точек границ	Координаты, м	
	X	Y
н222	430740.91	1386323.51
н221	430769.97	1386351.00
н223	430752.79	1386369.16
н224	430723.72	1386341.67

н222	430740.91	1386323.51
Условный номер земельного участка 63:26:0701037:3У117		
Площадь земельного участка 1000 м²		
Обозначение характерных точек границ	Координаты, м	
	X	Y
н224	430723.72	1386341.67
н223	430752.79	1386369.16
н225	430735.61	1386387.33
н226	430706.55	1386359.83
н224	430723.72	1386341.67
Условный номер земельного участка 63:26:0701037:3У118		
Площадь земельного участка 4000 м²		
Обозначение характерных точек границ	Координаты, м	
	X	Y
н226	430706.55	1386359.83
н225	430735.61	1386387.33
н227	430718.43	1386405.49
н228	430689.37	1386378.00
н226	430706.55	1386359.83
Условный номер земельного участка 63:26:0701037:3У119		
Площадь земельного участка 1000 м²		
Обозначение характерных точек границ	Координаты, м	
	X	Y
н228	430689.37	1386378.00
н227	430718.43	1386405.49
н229	430701.25	1386423.65
н230	430672.19	1386396.16
н228	430689.37	1386378.00
Условный номер земельного участка 63:26:0701037:3У120		
Площадь земельного участка 1000 м²		
Обозначение характерных точек границ	Координаты, м	
	X	Y
н227	430718.43	1386405.49
н231	430747.49	1386432.98
н232	430730.31	1386451.14
н229	430701.25	1386423.65
н227	430718.43	1386405.49
Условный номер земельного участка 63:26:0701037:3У121		
Площадь земельного участка 1000 м²		
Обозначение характерных точек границ	Координаты, м	
	X	Y
н225	430735.61	1386387.33
н233	430764.67	1386414.82
н231	430747.49	1386432.98
н227	430718.43	1386405.49
н225	430735.61	1386387.33
Условный номер земельного участка 63:26:0701037:3У122		
Площадь земельного участка 1000 м²		
Обозначение характерных точек границ	Координаты, м	
	X	Y
н223	430752.79	1386369.16
н234	430781.85	1386396.65
н233	430764.67	1386414.82
н225	430735.61	1386387.33
н223	430752.79	1386369.16
Условный номер земельного участка 63:26:0701037:3У123		
Площадь земельного участка 4000 м²		
Обозначение характерных точек границ	Координаты, м	
	X	Y
н221	430769.97	1386351.00
н235	430799.03	1386378.49
н234	430781.85	1386396.65
н223	430752.79	1386369.16
н221	430769.97	1386351.00
Условный номер земельного участка 63:26:0701037:3У124		
Площадь земельного участка 1000 м²		
Обозначение характерных точек границ	Координаты, м	
	X	Y
н219	430787.15	1386332.84
н236	430816.21	1386360.33
н235	430799.03	1386378.49
н221	430769.97	1386351.00
н219	430787.15	1386332.84
Условный номер земельного участка 63:26:0701037:3У125		
Площадь земельного участка 1000 м²		
Обозначение характерных точек границ	Координаты, м	
	X	Y
н218	430804.33	1386314.68
н237	430833.39	1386342.17
н236	430816.21	1386360.33
н219	430787.15	1386332.84
н218	430804.33	1386314.68
Условный номер земельного участка 63:26:0701037:3У126		
Площадь земельного участка 1000 м²		
Обозначение характерных точек границ	Координаты, м	
	X	Y
н210	430873.05	1386242.04
н238	430902.11	1386269.53
н214	430884.93	1386287.69
н212	430855.87	1386260.20
н210	430873.05	1386242.04
Условный номер земельного участка 63:26:0701037:3У127		

Площадь земельного участка 1000 м²		
Обозначение характерных точек границ	Координаты, м	
	X	Y
н208	430890.23	1386223.88
н239	430919.29	1386251.37
н238	430902.11	1386269.53
н210	430873.05	1386242.04
н208	430890.23	1386223.88
Условный номер земельного участка 63:26:0701037:3У128		
Площадь земельного участка 4000 м²		
Обозначение характерных точек границ	Координаты, м	
	X	Y
н206	430907.41	1386205.72
н240	430936.47	1386233.21
н239	430919.29	1386251.37
н208	430890.23	1386223.88
н206	430907.41	1386205.72
Условный номер земельного участка 63:26:0701037:3У129		
Площадь земельного участка 1000 м²		
Обозначение характерных точек границ	Координаты, м	
	X	Y
н204	430924.59	1386187.55
н241	430953.65	1386215.05
н240	430936.47	1386233.21
н206	430907.41	1386205.72
н204	430924.59	1386187.55
Условный номер земельного участка 63:26:0701037:3У130		
Площадь земельного участка 1000 м²		
Обозначение характерных точек границ	Координаты, м	
	X	Y
н203	430941.77	1386169.39
н242	430970.83	1386196.88
н241	430953.65	1386215.05
н204	430924.59	1386187.55
н203	430941.77	1386169.39
Условный номер земельного участка 63:26:0701037:3У131		
Площадь земельного участка 1000 м²		
Обозначение характерных точек границ	Координаты, м	
	X	Y
н243	430988.99	1386214.07
н244	431018.05	1386241.55
н245	431000.86	1386259.72
н246	430971.81	1386232.23
н243	430988.99	1386214.07
Условный номер земельного участка 63:26:0701037:3У132		
Площадь земельного участка 1000 м²		
Обозначение характерных точек границ	Координаты, м	
	X	Y
н246	430971.81	1386232.23
н245	431000.86	1386259.72
н247	430983.68	1386277.88
н248	430954.63	1386250.39
н246	430971.81	1386232.23
Условный номер земельного участка 63:26:0701037:3У133		
Площадь земельного участка 4000 м²		
Обозначение характерных точек границ	Координаты, м	
	X	Y
н248	430954.63	1386250.39
н247	430983.68	1386277.88
н249	430966.51	1386296.04
н250	430937.45	1386268.55
н248	430954.63	1386250.39
Условный номер земельного участка 63:26:0701037:3У134		
Площадь земельного участка 1000 м²		
Обозначение характерных точек границ	Координаты, м	
	X	Y
н250	430937.45	1386268.55
н249	430966.51	1386296.04
н251	430949.33	1386314.20
н252	430920.27	1386286.71
н250	430937.45	1386268.55
Условный номер земельного участка 63:26:0701037:3У135		
Площадь земельного участка 1000 м²		
Обозначение характерных точек границ	Координаты, м	
	X	Y
н252	430920.27	1386286.71
н251	430949.33	1386314.20
н253	430932.15	1386332.36
н254	430903.09	1386304.87
н252	430920.27	1386286.71
Условный номер земельного участка 63:26:0701037:3У136		
Площадь земельного участка 4000 м²		
Обозначение характерных точек границ	Координаты, м	
	X	Y
н254	430903.09	1386304.87
н253	430932.15	1386332.36
н255	430961.20	1386359.85
н256	430926.84	1386396.17
н257	430868.73	1386341.19
Условный номер земельного участка 63:26:0701037:3У137		
Площадь земельного участка 2000 м²		

Обозначение характерных точек границ	Координаты, м	
	X	Y
н258	430851.55	1386359.35
н259	430909.66	1386414.33
н260	430892.48	1386432.49
н261	430863.43	1386405.00
н262	430834.37	1386377.51
Условный номер земельного участка 63:26:0701037:3У138		
Площадь земельного участка 1000 м²		
Обозначение характерных точек границ	Координаты, м	
	X	Y
н262	430834.37	1386377.51
н261	430863.43	1386405.00
н263	430846.25	1386423.16
н264	430817.19	1386395.67
н262	430834.37	1386377.51
Условный номер земельного участка 63:26:0701037:3У139		
Площадь земельного участка 1000 м²		
Обозначение характерных точек границ	Координаты, м	
	X	Y
н264	430817.19	1386395.67
н263	430846.25	1386423.16
н265	430829.07	1386441.33
н266	430800.01	1386413.83
н264	430817.19	1386395.67
Условный номер земельного участка 63:26:0701037:3У140		
Площадь земельного участка 1000 м²		
Обозначение характерных точек границ	Координаты, м	
	X	Y
н266	430800.01	1386413.83
н265	430829.07	1386441.33
н267	430811.89	1386459.49
н268	430782.83	1386432.00
н266	430800.01	1386413.83
Условный номер земельного участка 63:26:0701037:3У141		
Площадь земельного участка 1000 м²		
Обозначение характерных точек границ	Координаты, м	
	X	Y
н268	430782.83	1386432.00
н267	430811.89	1386459.49
н269	430794.71	1386477.65
н270	430765.65	1386450.16
н268	430782.83	1386432.00
Условный номер земельного участка 63:26:0701037:3У142		
Площадь земельного участка 1000 м²		
Обозначение характерных точек границ	Координаты, м	
	X	Y
н270	430765.65	1386450.16
н269	430794.71	1386477.65
н271	430777.53	1386495.81
н272	430748.47	1386468.32
н270	430765.65	1386450.16
Условный номер земельного участка 63:26:0701037:3У143		
Площадь земельного участка 1000 м²		
Обозначение характерных точек границ	Координаты, м	
	X	Y
н269	430794.71	1386477.65
н273	430823.77	1386505.14
н274	430806.59	1386523.30
н271	430777.53	1386495.81
н269	430794.71	1386477.65
Условный номер земельного участка 63:26:0701037:3У144		
Площадь земельного участка 1000 м²		
Обозначение характерных точек границ	Координаты, м	
	X	Y
н267	430811.89	1386459.49
н275	430840.94	1386486.98
н273	430823.77	1386505.14
н269	430794.71	1386477.65
н267	430811.89	1386459.49
Условный номер земельного участка 63:26:0701037:3У145		
Площадь земельного участка 1000 м²		
Обозначение характерных точек границ	Координаты, м	
	X	Y
н265	430829.07	1386441.33
н276	430858.12	1386468.81
н275	430840.94	1386486.98
н267	430811.89	1386459.49
н265	430829.07	1386441.33
Условный номер земельного участка 63:26:0701037:3У146		
Площадь земельного участка 1000 м²		
Обозначение характерных точек границ	Координаты, м	
	X	Y
н263	430846.25	1386423.16
н277	430875.30	1386450.65
н276	430858.12	1386468.81
н265	430829.07	1386441.33
н263	430846.25	1386423.16
Условный номер земельного участка 63:26:0701037:3У147		
Площадь земельного участка 1000 м²		

Обозначение характерных точек границ	Координаты, м	
	X	Y
n261	430863.43	1386405.00
n260	430892.48	1386432.49
n277	430875.30	1386450.65
n263	430846.25	1386423.16
n261	430863.43	1386405.00

Условный номер земельного участка **63:26:0701037:3У148**

Обозначение характерных точек границ	Координаты, м	
	X	Y
n251	430949.33	1386314.20
n278	430978.38	1386341.69
n255	430961.20	1386359.85
n253	430932.15	1386332.36
n251	430949.33	1386314.20

Условный номер земельного участка **63:26:0701037:3У149**

Обозначение характерных точек границ	Координаты, м	
	X	Y
n249	430966.51	1386296.04
n279	430995.56	1386323.53
n278	430978.38	1386341.69
n251	430949.33	1386314.20
n249	430966.51	1386296.04

Условный номер земельного участка **63:26:0701037:3У150**

Обозначение характерных точек границ	Координаты, м	
	X	Y
n247	430983.68	1386277.88
n280	431012.74	1386305.37
n279	430995.56	1386323.53
n249	430966.51	1386296.04
n247	430983.68	1386277.88

Условный номер земельного участка **63:26:0701037:3У151**

Обозначение характерных точек границ	Координаты, м	
	X	Y
n245	431000.86	1386259.72
n281	431029.92	1386287.21
n280	431012.74	1386305.37
n247	430983.68	1386277.88
n245	431000.86	1386259.72

Условный номер земельного участка **63:26:0701037:3У152**

Обозначение характерных точек границ	Координаты, м	
	X	Y
n244	431018.05	1386241.55
n282	431047.09	1386269.05
n281	431029.92	1386287.21
n245	431000.86	1386259.72
n244	431018.05	1386241.55

Условный номер земельного участка **63:26:0701037:3У153**

Обозначение характерных точек границ	Координаты, м	
	X	Y
n283	431065.27	1386286.22
n284	431094.32	1386313.72
n285	431077.14	1386331.88
n286	431048.08	1386304.39
n283	431065.27	1386286.22

Условный номер земельного участка **63:26:0701037:3У154**

Обозначение характерных точек границ	Координаты, м	
	X	Y
n286	431048.08	1386304.39
n285	431077.14	1386331.88
n287	431059.96	1386350.04
n288	431030.90	1386322.55
n286	431048.08	1386304.39

Условный номер земельного участка **63:26:0701037:3У155**

Обозначение характерных точек границ	Координаты, м	
	X	Y
n288	431030.90	1386322.55
n287	431059.96	1386350.04
n289	431042.78	1386368.20
n290	431013.72	1386340.71
n288	431030.90	1386322.55

Условный номер земельного участка **63:26:0701037:3У156**

Обозначение характерных точек границ	Координаты, м	
	X	Y
n290	431013.72	1386340.71
n289	431042.78	1386368.20
n291	431025.60	1386386.37

n292	430996.54	1386358.87
n290	431013.72	1386340.71

Условный номер земельного участка **63:26:0701037:3У157**

Обозначение характерных точек границ	Координаты, м	
	X	Y
n292	430996.54	1386358.87
n291	431025.60	1386386.37
n293	431008.42	1386404.53
n294	430979.36	1386377.03
n292	430996.54	1386358.87

Условный номер земельного участка **63:26:0701037:3У158**

Обозначение характерных точек границ	Координаты, м	
	X	Y
n294	430979.36	1386377.03
n293	431008.42	1386404.53
n295	431037.48	1386432.02
n296	431003.12	1386468.34
n297	430945.00	1386413.35
n294	430979.36	1386377.03

Условный номер земельного участка **63:26:0701037:3У159**

Обозначение характерных точек границ	Координаты, м	
	X	Y
n298	430927.82	1386431.51
n299	430956.88	1386459.01
n300	430939.71	1386477.17
n301	430910.65	1386449.68
n298	430927.82	1386431.51

Условный номер земельного участка **63:26:0701037:3У160**

Обозначение характерных точек границ	Координаты, м	
	X	Y
n301	430910.65	1386449.68
n300	430939.71	1386477.17
n302	430922.52	1386495.32
n303	430893.46	1386467.83
n301	430910.65	1386449.68

Условный номер земельного участка **63:26:0701037:3У161**

Обозначение характерных точек границ	Координаты, м	
	X	Y
n303	430893.46	1386467.83
n302	430922.52	1386495.32
n304	430905.35	1386513.49
n305	430876.29	1386486.00
n303	430893.46	1386467.83

Условный номер земельного участка **63:26:0701037:3У162**

Обозначение характерных точек границ	Координаты, м	
	X	Y
n305	430876.29	1386486.00
n304	430905.35	1386513.49
n306	430888.17	1386531.65
n307	430859.10	1386504.16
n305	430876.29	1386486.00

Условный номер земельного участка **63:26:0701037:3У163**

Обозначение характерных точек границ	Координаты, м	
	X	Y
n307	430859.10	1386504.16
n306	430888.17	1386531.65
n308	430870.99	1386549.81
n309	430841.92	1386522.32
n307	430859.10	1386504.16

Условный номер земельного участка **63:26:0701037:3У164**

Обозначение характерных точек границ	Координаты, м	
	X	Y
n309	430841.92	1386522.32
n308	430870.99	1386549.81
n310	430853.80	1386567.97
n311	430824.75	1386540.48
n309	430841.92	1386522.32

Условный номер земельного участка **63:26:0701037:3У165**

Обозначение характерных точек границ	Координаты, м	
	X	Y
n308	430870.99	1386549.81
n312	430900.04	1386577.31
n313	430882.86	1386595.47
n310	430853.80	1386567.97
n308	430870.99	1386549.81

Условный номер земельного участка **63:26:0701037:3У166**

Обозначение характерных точек границ	Координаты, м	
	X	Y
n308	430870.99	1386549.81

Обозначение характерных точек границ	Координаты, м	
	X	Y
n306	430888.17	1386531.65
n314	430917.22	1386559.15
n312	430900.04	1386577.31
n308	430870.99	1386549.81
n306	430888.17	1386531.65

Условный номер земельного участка **63:26:0701037:ЗУ167**

Площадь земельного участка **1000 м²**

Обозначение характерных точек границ	Координаты, м	
	X	Y
n304	430905.35	1386513.49
n315	430934.40	1386540.98
n314	430917.22	1386559.15
n306	430888.17	1386531.65
n304	430905.35	1386513.49

Условный номер земельного участка **63:26:0701037:ЗУ168**

Площадь земельного участка **1000 м²**

Обозначение характерных точек границ	Координаты, м	
	X	Y
n302	430922.52	1386495.32
n316	430951.58	1386522.82
n315	430934.40	1386540.98
n304	430905.35	1386513.49
n302	430922.52	1386495.32

Условный номер земельного участка **63:26:0701037:ЗУ169**

Площадь земельного участка **1000 м²**

Обозначение характерных точек границ	Координаты, м	
	X	Y
n300	430939.71	1386477.17
n317	430968.76	1386504.66
n316	430951.58	1386522.82
n302	430922.52	1386495.32
n300	430939.71	1386477.17

Условный номер земельного участка **63:26:0701037:ЗУ170**

Площадь земельного участка **1000 м²**

Обозначение характерных точек границ	Координаты, м	
	X	Y
n299	430956.88	1386459.01
n318	430985.94	1386486.50
n317	430968.76	1386504.66
n300	430939.71	1386477.17
n299	430956.88	1386459.01

Условный номер земельного участка **63:26:0701037:ЗУ171**

Площадь земельного участка **1000 м²**

Обозначение характерных точек границ	Координаты, м	
	X	Y
n291	431025.60	1386386.37
n319	431054.66	1386413.86
n295	431037.48	1386432.02
n293	431008.42	1386404.53
n291	431025.60	1386386.37

Условный номер земельного участка **63:26:0701037:ЗУ172**

Площадь земельного участка **1000 м²**

Обозначение характерных точек границ	Координаты, м	
	X	Y
n289	431042.78	1386368.20
n320	431071.84	1386395.70
n319	431054.66	1386413.86
n291	431025.60	1386386.37
n289	431042.78	1386368.20

Условный номер земельного участка **63:26:0701037:ЗУ173**

Площадь земельного участка **1000 м²**

Обозначение характерных точек границ	Координаты, м	
	X	Y
n287	431059.96	1386350.04
n321	431089.02	1386377.54
n320	431071.84	1386395.70
n289	431042.78	1386368.20
n287	431059.96	1386350.04

Условный номер земельного участка **63:26:0701037:ЗУ174**

Площадь земельного участка **1000 м²**

Обозначение характерных точек границ	Координаты, м	
	X	Y
n285	431077.14	1386331.88
n322	431106.20	1386359.38
n321	431089.02	1386377.54
n287	431059.96	1386350.04
n285	431077.14	1386331.88

Условный номер земельного участка **63:26:0701037:ЗУ175**

Площадь земельного участка **1000 м²**

Обозначение характерных точек границ	Координаты, м	
	X	Y
n284	431094.32	1386313.72
n323	431123.38	1386341.21

n322	431106.20	1386359.38
n285	431077.14	1386331.88
n284	431094.32	1386313.72

Условный номер земельного участка **63:26:0701037:ЗУ176**

Площадь земельного участка **1000 м²**

Обозначение характерных точек границ	Координаты, м	
	X	Y
n324	431141.53	1386358.40
n325	431170.60	1386385.88
n326	431153.42	1386404.05
n327	431124.36	1386376.56
n324	431141.53	1386358.40

Условный номер земельного участка **63:26:0701037:ЗУ177**

Площадь земельного участка **1000 м²**

Обозначение характерных точек границ	Координаты, м	
	X	Y
n327	431124.36	1386376.56
n326	431153.42	1386404.05
n328	431136.24	1386422.21
n329	431107.18	1386394.72
n327	431124.36	1386376.56

Условный номер земельного участка **63:26:0701037:ЗУ178**

Площадь земельного участка **1000 м²**

Обозначение характерных точек границ	Координаты, м	
	X	Y
n329	431107.18	1386394.72
n328	431136.24	1386422.21
n330	431119.06	1386440.37
n331	431090.00	1386412.88
n329	431107.18	1386394.72

Условный номер земельного участка **63:26:0701037:ЗУ179**

Площадь земельного участка **1000 м²**

Обозначение характерных точек границ	Координаты, м	
	X	Y
n331	431090.00	1386412.88
n330	431119.06	1386440.37
n332	431101.88	1386458.53
n333	431072.82	1386431.04
n331	431090.00	1386412.88

Условный номер земельного участка **63:26:0701037:ЗУ180**

Площадь земельного участка **1000 м²**

Обозначение характерных точек границ	Координаты, м	
	X	Y
n333	431072.82	1386431.04
n332	431101.88	1386458.53
n334	431084.7	1386476.69
n335	431055.64	1386449.2
n333	431072.82	1386431.04

Условный номер земельного участка **63:26:0701037:ЗУ181**

Площадь земельного участка **1000 м²**

Обозначение характерных точек границ	Координаты, м	
	X	Y
n335	431055.64	1386449.2
n334	431084.7	1386476.69
n336	431067.52	1386494.85
n337	431038.46	1386467.36
n335	431055.64	1386449.2

Условный номер земельного участка **63:26:0701037:ЗУ182**

Площадь земельного участка **1000 м²**

Обозначение характерных точек границ	Координаты, м	
	X	Y
n337	431038.46	1386467.36
n336	431067.52	1386494.85
n338	431050.34	1386513.01
n339	431021.28	1386485.52
n337	431038.46	1386467.36

Условный номер земельного участка **63:26:0701037:ЗУ183**

Площадь земельного участка **1000 м²**

Обозначение характерных точек границ	Координаты, м	
	X	Y
n340	431004.1	1386503.68
n341	431033.16	1386531.17
n342	431015.98	1386549.33
n343	430986.92	1386521.84
n340	431004.1	1386503.68

Условный номер земельного участка **63:26:0701037:ЗУ184**

Площадь земельного участка **1000 м²**

Обозначение характерных точек границ	Координаты, м	
	X	Y
n343	430986.92	1386521.84
n342	431015.98	1386549.33
n344	430998.8	1386567.49
n345	430969.74	1386540.05
n343	430986.92	1386521.84

Условный номер земельного участка **63:26:0701037:ЗУ185**

Площадь земельного участка **1000 м²**

Обозначение характерных точек границ	Координаты, м	
	X	Y
n347	430952.56	1386558.16
n346	430981.62	1386585.65
n348	430964.45	1386603.81
n349	430935.38	1386576.33

n347	430952.56	1386558.16
Условный номер земельного участка 63:26:0701037:3У186		
Площадь земельного участка 1000 м²		
Обозначение характерных точек границ	Координаты, м	
	X	Y
n347	430952.56	1386558.16
n346	430981.62	1386585.65
n348	430964.45	1386603.81
n349	430935.38	1386576.33
n347	430952.56	1386558.16

Условный номер земельного участка 63:26:0701037:3У187		
Площадь земельного участка 1000 м²		
Обозначение характерных точек границ	Координаты, м	
	X	Y
n349	430935.38	1386576.33
n348	430964.45	1386603.81
n350	430947.26	1386621.98
n351	430918.2	1386594.49
n349	430935.38	1386576.33

Условный номер земельного участка 63:26:0701037:3У188		
Площадь земельного участка 1000 м²		
Обозначение характерных точек границ	Координаты, м	
	X	Y
n351	430918.2	1386594.49
n350	430947.26	1386621.98
n352	430930.08	1386640.14
n353	430901.02	1386612.65
n351	430918.2	1386594.49

Условный номер земельного участка 63:26:0701037:3У189		
Площадь земельного участка 1000 м²		
Обозначение характерных точек границ	Координаты, м	
	X	Y
n350	430947.26	1386621.98
n354	430976.31	1386649.47
n355	430959.12	1386667.64
n352	430930.08	1386640.14
n350	430947.26	1386621.98

Условный номер земельного участка 63:26:0701037:3У190		
Площадь земельного участка 1000 м²		
Обозначение характерных точек границ	Координаты, м	
	X	Y
n348	430964.45	1386603.81
n356	430993.49	1386631.31
n354	430976.31	1386649.47
n350	430947.26	1386621.98
n348	430964.45	1386603.81

Условный номер земельного участка 63:26:0701037:3У191		
Площадь земельного участка 1000 м²		
Обозначение характерных точек границ	Координаты, м	
	X	Y
n346	430981.62	1386585.65
n357	431010.68	1386613.14
n356	430993.49	1386631.31
n348	430964.45	1386603.81
n346	430981.62	1386585.65

Условный номер земельного участка 63:26:0701037:3У192		
Площадь земельного участка 1000 м²		
Обозначение характерных точек границ	Координаты, м	
	X	Y
n344	430998.80	1386567.49
n358	431027.86	1386594.98
n357	431010.68	1386613.14
n346	430981.62	1386585.65
n344	430998.80	1386567.49

Условный номер земельного участка 63:26:0701037:3У193		
Площадь земельного участка 1000 м²		
Обозначение характерных точек границ	Координаты, м	
	X	Y
n342	431015.98	1386549.33
n359	431045.04	1386576.82
n358	431027.86	1386594.98
n344	430998.80	1386567.49
n342	431015.98	1386549.33

Условный номер земельного участка 63:26:0701037:3У194		
Площадь земельного участка 1000 м²		
Обозначение характерных точек границ	Координаты, м	
	X	Y
n341	431033.16	1386531.17
n360	431062.22	1386558.66
n359	431045.04	1386576.82
n342	431015.98	1386549.33
n341	431033.16	1386531.17

Условный номер земельного участка 63:26:0701037:3У195		
Площадь земельного участка 1000 м²		
Обозначение характерных точек границ	Координаты, м	
	X	Y
n336	431067.52	1386494.85
n361	431096.58	1386522.34
n362	431079.40	1386540.50
n338	431050.34	1386513.01
n336	431067.52	1386494.85

Условный номер земельного участка 63:26:0701037:3У196		
Площадь земельного участка 1000 м²		
Обозначение характерных точек границ	Координаты, м	
	X	Y
n334	431084.70	1386476.69
n363	431113.76	1386504.18
n361	431096.58	1386522.34
n336	431067.52	1386494.85
n334	431084.70	1386476.69

Условный номер земельного участка 63:26:0701037:3У197		
--	--	--

Площадь земельного участка 1000 м²		
Обозначение характерных точек границ	Координаты, м	
	X	Y
n332	431101.88	1386458.53
n364	431130.94	1386486.03
n363	431113.76	1386504.18
n334	431084.70	1386476.69
n332	431101.88	1386458.53

Условный номер земельного участка 63:26:0701037:3У198		
Площадь земельного участка 1000 м²		
Обозначение характерных точек границ	Координаты, м	
	X	Y
n330	431119.06	1386440.37
n365	431148.11	1386467.86
n364	431130.94	1386486.03
n332	431101.88	1386458.53
n330	431119.06	1386440.37

Условный номер земельного участка 63:26:0701037:3У199		
Площадь земельного участка 1000 м²		
Обозначение характерных точек границ	Координаты, м	
	X	Y
n328	431136.24	1386422.21
n366	431165.30	1386449.71
n365	431148.11	1386467.86
n330	431119.06	1386440.37
n328	431136.24	1386422.21

Условный номер земельного участка 63:26:0701037:3У200		
Площадь земельного участка 1000 м²		
Обозначение характерных точек границ	Координаты, м	
	X	Y
n326	431153.42	1386404.05
n367	431182.47	1386431.54
n366	431165.30	1386449.71
n328	431136.24	1386422.21
n326	431153.42	1386404.05

Условный номер земельного участка 63:26:0701037:3У201		
Площадь земельного участка 1000 м²		
Обозначение характерных точек границ	Координаты, м	
	X	Y
n325	431170.60	1386385.88
n368	431199.65	1386413.38
n367	431182.47	1386431.54
n326	431153.42	1386404.05
n325	431170.60	1386385.88

Условный номер земельного участка 63:26:0701037:3У202		
Площадь земельного участка 1000 м²		
Обозначение характерных точек границ	Координаты, м	
	X	Y
n369	431217.81	1386430.55
n370	431246.86	1386458.05
n371	431229.69	1386476.21
n372	431200.63	1386448.72
n369	431217.81	1386430.55

Условный номер земельного участка 63:26:0701037:3У203		
Площадь земельного участка 1000 м²		
Обозначение характерных точек границ	Координаты, м	
	X	Y
n372	431200.63	1386448.72
n371	431229.69	1386476.21
n373	431212.51	1386494.37
n374	431183.45	1386466.88
n372	431200.63	1386448.72

Условный номер земельного участка 63:26:0701037:3У204		
Площадь земельного участка 1000 м²		
Обозначение характерных точек границ	Координаты, м	
	X	Y
n374	431183.45	1386466.88
n373	431212.51	1386494.37
n375	431195.33	1386512.53
n376	431166.27	1386485.04
n374	431183.45	1386466.88

Условный номер земельного участка 63:26:0701037:3У205		
Площадь земельного участка 1000 м²		
Обозначение характерных точек границ	Координаты, м	
	X	Y
n376	431166.27	1386485.04
n375	431195.33	1386512.53
n377	431178.15	1386530.69
n378	431149.09	1386503.20
n376	431166.27	1386485.04

Условный номер земельного участка 63:26:0701037:3У206		
Площадь земельного участка 1000 м²		
Обозначение характерных точек границ	Координаты, м	
	X	Y
n378	431149.1	1386503
n377	431178.2	1386531
n379	431161	1386549
n380	431131.9	1386521
n378	431149.1	1386503

Условный номер земельного участка 63:26:0701037:3У207		
Площадь земельного участка 1000 м²		
Обозначение характерных точек границ	Координаты, м	
	X	Y
n380	431131.9	1386521
n379	431161	1386549
n381	431143.8	1386567
n382	431114.7	1386540
n380	431131.9	1386521

Условный номер земельного участка 63:26:0701037:3У208			
Площадь земельного участка 1000 м²			
Обозначение характерных точек границ		Координаты, м	
	X	Y	
n382	431114.7	1386540	
n381	431143.8	1386567	
n383	431126.6	1386585	
n384	431097.6	1386558	
n382	431114.7	1386540	
Условный номер земельного участка 63:26:0701037:3У209			
Площадь земельного участка 1000 м²			
Обозначение характерных точек границ		Координаты, м	
	X	Y	
n385	431080.4	1386576	
n386	431109.4	1386603	
n387	431092.3	1386621	
n388	431063.2	1386594	
n385	431080.4	1386576	
Условный номер земельного участка 63:26:0701037:3У210			
Площадь земельного участка 1000 м²			
Обозначение характерных точек границ		Координаты, м	
	X	Y	
n388	431063.2	1386594	
n387	431092.3	1386621	
n389	431075.1	1386640	
n390	431046	1386612	
n388	431063.2	1386594	
Условный номер земельного участка 63:26:0701037:3У211			
Площадь земельного участка 1000 м²			
Обозначение характерных точек границ		Координаты, м	
	X	Y	
n390	431046	1386612	
n389	431075.1	1386640	
n391	431057.9	1386658	
n392	431028.8	1386630	
n390	431046	1386612	
Условный номер земельного участка 63:26:0701037:3У212			
Площадь земельного участка 1000 м²			
Обозначение характерных точек границ		Координаты, м	
	X	Y	
n392	431028.83	1386630.33	
n391	431057.90	1386657.81	
n393	431040.71	1386675.98	
n394	431011.65	1386648.49	
n392	431028.83	1386630.33	
Условный номер земельного участка 63:26:0701037:3У213			
Площадь земельного участка 1000 м²			
Обозначение характерных точек границ		Координаты, м	
	X	Y	
n394	431011.65	1386648.49	
n393	431040.71	1386675.98	
n395	431023.53	1386694.14	
n396	430994.47	1386666.65	
n394	431011.65	1386648.49	
Условный номер земельного участка 63:26:0701037:3У214			
Площадь земельного участка 1000 м²			
Обозначение характерных точек границ		Координаты, м	
	X	Y	
n396	430994.47	1386666.65	
n395	431023.53	1386694.14	
n397	431006.35	1386712.30	
n398	430977.29	1386684.81	
n396	430994.47	1386666.65	
Условный номер земельного участка 63:26:0701037:3У215			
Площадь земельного участка 1000 м²			
Обозначение характерных точек границ		Координаты, м	
	X	Y	
n395	431023.53	1386694.14	
n399	431052.59	1386721.63	
n400	431035.41	1386739.79	
n397	431006.35	1386712.30	
n395	431023.53	1386694.14	
Условный номер земельного участка 63:26:0701037:3У216			
Площадь земельного участка 1000 м²			
Обозначение характерных точек границ		Координаты, м	
	X	Y	
n393	431040.71	1386675.98	
n401	431069.77	1386703.47	
n399	431052.59	1386721.63	
n395	431023.53	1386694.14	
n393	431040.71	1386675.98	
Условный номер земельного участка 63:26:0701037:3У217			
Площадь земельного участка 1000 м²			
Обозначение характерных точек границ		Координаты, м	
	X	Y	
n391	431057.90	1386657.81	
n402	431086.95	1386685.31	
n401	431069.77	1386703.47	
n393	431040.71	1386675.98	
n391	431057.90	1386657.81	
Условный номер земельного участка 63:26:0701037:3У218			

Условный номер земельного участка 63:26:0701037:3У219			
Площадь земельного участка 1000 м²			
Обозначение характерных точек границ		Координаты, м	
	X	Y	
n389	431075.07	1386639.65	
n403	431104.13	1386667.15	
n402	431086.95	1386685.31	
n391	431057.90	1386657.81	
n389	431075.07	1386639.65	
Условный номер земельного участка 63:26:0701037:3У220			
Площадь земельного участка 1000 м²			
Обозначение характерных точек границ		Координаты, м	
	X	Y	
n387	431092.25	1386621.49	
n404	431121.31	1386648.99	
n403	431104.13	1386667.15	
n389	431075.07	1386639.65	
n387	431092.25	1386621.49	
Условный номер земельного участка 63:26:0701037:3У221			
Площадь земельного участка 1000 м²			
Обозначение характерных точек границ		Координаты, м	
	X	Y	
n386	431109.43	1386603.33	
n405	431138.49	1386630.83	
n404	431121.31	1386648.99	
n387	431092.25	1386621.49	
n386	431109.43	1386603.33	
Условный номер земельного участка 63:26:0701037:3У222			
Площадь земельного участка 1000 м²			
Обозначение характерных точек границ		Координаты, м	
	X	Y	
n381	431143.80	1386567.02	
n406	431172.85	1386594.51	
n407	431155.67	1386612.67	
n383	431126.61	1386585.17	
n381	431143.80	1386567.02	
Условный номер земельного участка 63:26:0701037:3У223			
Площадь земельного участка 1000 м²			
Обозначение характерных точек границ		Координаты, м	
	X	Y	
n379	431160.97	1386548.85	
n408	431190.03	1386576.34	
n406	431172.85	1386594.51	
n381	431143.80	1386567.02	
n379	431160.97	1386548.85	
Условный номер земельного участка 63:26:0701037:3У224			
Площадь земельного участка 1000 м²			
Обозначение характерных точек границ		Координаты, м	
	X	Y	
n375	431195.33	1386512.53	
n410	431224.39	1386540.02	
n409	431207.21	1386558.18	
n377	431178.15	1386530.69	
n375	431195.33	1386512.53	
Условный номер земельного участка 63:26:0701037:3У225			
Площадь земельного участка 1000 м²			
Обозначение характерных точек границ		Координаты, м	
	X	Y	
n373	431212.51	1386494.37	
n411	431241.57	1386521.86	
n410	431224.39	1386540.02	
n375	431195.33	1386512.53	
n373	431212.51	1386494.37	
Условный номер земельного участка 63:26:0701037:3У226			
Площадь земельного участка 1000 м²			
Обозначение характерных точек границ		Координаты, м	
	X	Y	
n371	431229.69	1386476.21	
n371	431229.69	1386476.21	
Условный номер земельного участка 63:26:0701037:3У227			
Площадь земельного участка 1000 м²			
Обозначение характерных точек границ		Координаты, м	
	X	Y	
n370	431246.86	1386458.05	
n413	431275.93	1386485.53	
n412	431258.75	1386503.70	
n371	431229.69	1386476.21	
n370	431246.86	1386458.05	
Условный номер земельного участка 63:26:0701037:3У228			
Площадь земельного участка 1000 м²			
Обозначение характерных точек границ		Координаты, м	
	X	Y	
n414	431294.08	1386502.74	
n415	431323.16	1386530.2	
n416	431305.97	1386548.38	
n417	431276.91	1386520.88	
n414	431294.08	1386502.74	
Условный номер земельного участка 63:26:0701037:3У229			
Площадь земельного участка 1000 м²			
Обозначение характерных точек границ		Координаты, м	
	X	Y	
n417	431276.9	1386521	
n416	431306	1386548	
n418	431288.8	1386567	
n419	431259.7	1386539	
n417	431276.9	1386521	
Условный номер земельного участка 63:26:0701037:3У230			
Площадь земельного участка 1000 м²			
Обозначение характерных точек границ		Координаты, м	
	X	Y	
n419	431259.7	1386539	
n418	431288.8	1386567	
n420	431271.6	1386585	
n421	431242.6	1386557	
n419	431259.7	1386539	
Условный номер земельного участка 63:26:0701037:3У231			

Площадь земельного участка 1000 м ²			
Обозначение характерных точек границ	Координаты, м		
	X	Y	
n421	431242.6	1386557	
n420	431271.6	1386585	
n422	431254.4	1386603	
n423	431225.4	1386575	
n421	431242.6	1386557	
Условный номер земельного участка 63:26:0701037:3У232			
Площадь земельного участка 1000 м ²			
Обозначение характерных точек границ	Координаты, м		
	X	Y	
n423	431225.4	1386575	
n422	431254.4	1386603	
n424	431237.3	1386621	
n425	431208.2	1386594	
n423	431225.4	1386575	
Условный номер земельного участка 63:26:0701037:3У233			
Площадь земельного участка 1000 м ²			
Обозначение характерных точек границ	Координаты, м		
	X	Y	
n425	431208.19	1386593.53	
n424	431237.25	1386621.02	
n426	431220.07	1386639.18	
n427	431191.01	1386611.69	
n425	431208.19	1386593.53	
Условный номер земельного участка 63:26:0701037:3У234			
Площадь земельного участка 1000 м ²			
Обозначение характерных точек границ	Координаты, м		
	X	Y	
n427	431191	1386612	
n426	431220.1	1386639	
n428	431202.9	1386657	
n429	431173.8	1386630	
n427	431191	1386612	
Условный номер земельного участка 63:26:0701037:3У235			
Площадь земельного участка 1000 м ²			
Обозначение характерных точек границ	Координаты, м		
	X	Y	
n430	431156.65	1386648.01	
n431	431185.91	1386675.5	
n432	431168.53	1386693.66	
n433	431139.47	1386666.17	
n430	431156.65	1386648.01	
Условный номер земельного участка 63:26:0701037:3У236			
Площадь земельного участка 1000 м ²			
Обозначение характерных точек границ	Координаты, м		
	X	Y	
n433	431139.47	1386666.17	
n432	431168.53	1386693.66	
n434	431151.35	1386711.82	
n435	431122.29	1386684.33	
n433	431139.47	1386666.17	
Условный номер земельного участка 63:26:0701037:3У237			
Площадь земельного участка 1000 м ²			
Обозначение характерных точек границ	Координаты, м		
	X	Y	
n435	431122.3	1386684	
n434	431151.4	1386712	
n436	431134.2	1386730	
n437	431105.1	1386702	
n435	431122.3	1386684	
Условный номер земельного участка 63:26:0701037:3У238			
Площадь земельного участка 1000 м ²			
Обозначение характерных точек границ	Координаты, м		
	X	Y	
n437	431105.1	1386702	
n436	431134.2	1386730	
n438	431117	1386748	
n439	431087.9	1386721	
n437	431105.1	1386702	
Условный номер земельного участка 63:26:0701037:3У239			
Площадь земельного участка 1000 м ²			
Обозначение характерных точек границ	Координаты, м		
	X	Y	
n439	431087.9	1386721	
n438	431117	1386748	
n440	431099.8	1386766	
n441	431070.8	1386739	
n439	431087.9	1386721	
Условный номер земельного участка 63:26:0701037:3У240			
Площадь земельного участка 1000 м ²			
Обозначение характерных точек границ	Координаты, м		
	X	Y	
n441	431070.8	1386739	
n440	431099.8	1386766	
n442	431082.6	1386784	
n443	431053.6	1386757	
n441	431070.8	1386739	
Условный номер земельного участка 63:26:0701037:3У241			
Площадь земельного участка 1000 м ²			
Обозначение характерных точек границ	Координаты, м		
	X	Y	
n440	431099.8	1386766	
n444	431128.9	1386794	
n445	431111.7	1386812	
n442	431082.6	1386784	
n440	431099.8	1386766	
Условный номер земельного участка 63:26:0701037:3У242			
Площадь земельного участка 1000 м ²			
Обозначение характерных точек границ	Координаты, м		
	X	Y	
n438	431117	1386748	
n446	431146.1	1386776	
n444	431128.9	1386794	
n440	431099.8	1386766	
n438	431117	1386748	
Условный номер земельного участка 63:26:0701037:3У243			
Площадь земельного участка 1000 м ²			
Обозначение характерных точек границ	Координаты, м		
	X	Y	
n436	431134.2	1386730	
n447	431163.2	1386757	
n446	431146.1	1386776	
n438	431117	1386748	
n436	431134.2	1386730	
Условный номер земельного участка 63:26:0701037:3У244			
Площадь земельного участка 1000 м ²			
Обозначение характерных точек границ	Координаты, м		
	X	Y	

n434	431151.4	1386712	
n448	431180.4	1386739	
n447	431163.2	1386757	
n436	431134.2	1386730	
n434	431151.4	1386712	
Условный номер земельного участка 63:26:0701037:3У245			
Площадь земельного участка 1000 м ²			
Обозначение характерных точек границ	Координаты, м		
	X	Y	
n432	431168.5	1386694	
n449	431197.6	1386721	
n448	431180.4	1386739	
n434	431151.4	1386712	
n432	431168.5	1386694	
Условный номер земельного участка 63:26:0701037:3У246			
Площадь земельного участка 1000 м ²			
Обозначение характерных точек границ	Координаты, м		
	X	Y	
n431	431185.7	1386676	
n450	431214.8	1386703	
n449	431197.6	1386721	
n432	431168.5	1386694	
n431	431185.7	1386676	
Условный номер земельного участка 63:26:0701037:3У247			
Площадь земельного участка 1000 м ²			
Обозначение характерных точек границ	Координаты, м		
	X	Y	
n426	431220.1	1386639	
n451	431249.1	1386667	
n452	431232	1386685	
n428	431202.9	1386657	
n426	431220.1	1386639	
Условный номер земельного участка 63:26:0701037:3У248			
Площадь земельного участка 1000 м ²			
Обозначение характерных точек границ	Координаты, м		
	X	Y	
n424	431237.3	1386621	
n453	431266.3	1386649	
n451	431249.1	1386667	
n426	431220.1	1386639	
n424	431237.3	1386621	
Условный номер земельного участка 63:26:0701037:3У249			
Площадь земельного участка 1000 м ²			
Обозначение характерных точек границ	Координаты, м		
	X	Y	
n422	431254.4	1386603	
n454	431283.5	1386630	
n453	431266.3	1386649	
n424	431237.3	1386621	
n422	431254.4	1386603	
Условный номер земельного участка 63:26:0701037:3У250			
Площадь земельного участка 1000 м ²			
Обозначение характерных точек границ	Координаты, м		
	X	Y	
n420	431271.6	1386585	
n455	431300.7	1386612	
n454	431283.5	1386630	
n422	431254.4	1386603	
n420	431271.6	1386585	
Условный номер земельного участка 63:26:0701037:3У251			
Площадь земельного участка 1000 м ²			
Обозначение характерных точек границ	Координаты, м		
	X	Y	
n418	431288.8	1386567	
n456	431317.9	1386594	
n455	431300.7	1386612	
n420	431271.6	1386585	
n418	431288.8	1386567	
Условный номер земельного участка 63:26:0701037:3У252			
Площадь земельного участка 1000 м ²			
Обозначение характерных точек границ	Координаты, м		
	X	Y	
n416	431306	1386548	
n457	431335	1386576	
n456	431317.9	1386594	
n418	431288.8	1386567	
n416	431306	1386548	
Условный номер земельного участка 63:26:0701037:3У253			
Площадь земельного участка 1000 м ²			
Обозначение характерных точек границ	Координаты, м		
	X	Y	
n415	431323.2	1386530	
n458	431352.2	1386558	
n457	431335	1386576	
n416	431306	1386548	
n415	431323.2	1386530	
Условный номер земельного участка 63:26:0701037:3У254			
Площадь земельного участка 1000 м ²			
Обозначение характерных точек границ	Координаты, м		
	X	Y	
n459	431370.4	1386575	
n460	431399.4	1386602	
n461	431382.2	1386621	
n462	431353.2	1386593	
n459	431370.4	1386575	
Условный номер земельного участка 63:26:0701037:3У255			
Площадь земельного участка 1000 м ²			
Обозначение характерных точек границ	Координаты, м		
	X	Y	
n462	431353.2	1386593	
n461	431382.2	1386621	
n463	431365.1	1386639	
n464	431336	1386611	
n462	431353.2	1386593	
Условный номер земельного участка 63:26:0701037:3У256			
Площадь земельного участка 1000 м ²			
Обозначение характерных точек границ	Координаты, м		
	X	Y	
n464	431336	1386611	
n463	431365.1	1386639	
n465	431347.9	1386657	
n466	431318.8	1386629	
n464	431336	1386611	
Условный номер земельного участка 63:26:0701037:3У257			
Площадь земельного участка 1000 м ²			
Обозначение характерных точек границ	Координаты, м		
	X	Y	
n466	431318.8	1386629	
n465	431347.9	1386657	
n467	431330.7	1386675	

n468	431301.7	1386648
n466	431318.8	1386629
Условный номер земельного участка 63:26:0701037:3Y258		
Площадь земельного участка 1000 м²		
Обозначение характеристик точек границ		
Координаты, м		У
X	Y	
n468	431301.7	1386648
n467	431330.7	1386675
n469	431313.5	1386693
n470	431284.5	1386666
n468	431301.7	1386648
Условный номер земельного участка 63:26:0701037:3Y259		
Площадь земельного участка 1000 м²		
Обозначение характеристик точек границ		
Координаты, м		У
X	Y	
n470	431284.5	1386666
n469	431313.5	1386693
n471	431296.4	1386711
n472	431267.3	1386684
n470	431284.5	1386666
Условный номер земельного участка 63:26:0701037:3Y260		
Площадь земельного участка 1000 м²		
Обозначение характеристик точек границ		
Координаты, м		У
X	Y	
n472	431267.3	1386684
n471	431296.4	1386711
n473	431279.2	1386730
n474	431250.1	1386702
n472	431267.3	1386684
Условный номер земельного участка 63:26:0701037:3Y261		
Площадь земельного участка 1000 м²		
Обозначение характеристик точек границ		
Координаты, м		У
X	Y	
n475	431232.9	1386720
n476	431262	1386748
n477	431244.8	1386766
n478	431215.8	1386738
n475	431232.9	1386720
Условный номер земельного участка 63:26:0701037:3Y262		
Площадь земельного участка 1000 м²		
Обозначение характеристик точек границ		
Координаты, м		У
X	Y	
n478	431215.8	1386738
n477	431244.8	1386766
n479	431227.6	1386784
n480	431198.6	1386756
n478	431215.8	1386738
Условный номер земельного участка 63:26:0701037:3Y263		
Площадь земельного участка 1000 м²		
Обозначение характеристик точек границ		
Координаты, м		У
X	Y	
n480	431198.6	1386756
n479	431227.6	1386784
n481	431210.5	1386802
n482	431181.4	1386775
n480	431198.6	1386756
Условный номер земельного участка 63:26:0701037:3Y264		
Площадь земельного участка 1000 м²		
Обозначение характеристик точек границ		
Координаты, м		У
X	Y	
n482	431181.4	1386775
n481	431210.5	1386802
n483	431193.3	1386820
n484	431164.2	1386793
n482	431181.4	1386775
Условный номер земельного участка 63:26:0701037:3Y265		
Площадь земельного участка 1000 м²		
Обозначение характеристик точек границ		
Координаты, м		У
X	Y	
n484	431164.2	1386793
n483	431193.3	1386820
n485	431176.1	1386838
n486	431147	1386811
n484	431164.2	1386793
Условный номер земельного участка 63:26:0701037:3Y266		
Площадь земельного участка 1000 м²		
Обозначение характеристик точек границ		
Координаты, м		У
X	Y	
n486	431147	1386811
n485	431176.1	1386838
n487	431158.9	1386857
n488	431129.8	1386829
n486	431147	1386811
Условный номер земельного участка 63:26:0701037:3Y267		
Площадь земельного участка 1000 м²		
Обозначение характеристик точек границ		
Координаты, м		У
X	Y	
n485	431176.1	1386838
n489	431205.1	1386866
n490	431188	1386884
n487	431158.9	1386857
n485	431176.1	1386838
Условный номер земельного участка 63:26:0701037:3Y268		
Площадь земельного участка 1000 м²		
Обозначение характеристик точек границ		
Координаты, м		У
X	Y	
n483	431193.3	1386820
n491	431222.3	1386848
n489	431205.1	1386866
n485	431176.1	1386838
n483	431193.3	1386820
Условный номер земельного участка 63:26:0701037:3Y269		
Площадь земельного участка 1000 м²		
Обозначение характеристик точек границ		
Координаты, м		У
X	Y	
n481	431210.5	1386802
n492	431239.5	1386830
n491	431222.3	1386848
n483	431193.3	1386820
n481	431210.5	1386802
Условный номер земельного участка 63:26:0701037:3Y270		
Площадь земельного участка 1000 м²		
Обозначение характеристик точек границ		
Координаты, м		У
X	Y	
n479	431227.6	1386784
n493	431256.7	1386811
n492	431239.5	1386830
n481	431210.5	1386802
n479	431227.6	1386784

Условный номер земельного участка 63:26:0701037:3Y271		
Площадь земельного участка 1000 м²		
Обозначение характеристик точек границ		
Координаты, м		У
X	Y	
n477	431244.8	1386766
n494	431273.9	1386793
n493	431256.7	1386811
n479	431227.6	1386784
n477	431244.8	1386766
Условный номер земельного участка 63:26:0701037:3Y272		
Площадь земельного участка 1000 м²		
Обозначение характеристик точек границ		
Координаты, м		У
X	Y	
n476	431262	1386748
n495	431291	1386775
n494	431273.9	1386793
n477	431244.8	1386766
n476	431262	1386748
Условный номер земельного участка 63:26:0701037:3Y273		
Площадь земельного участка 1000 м²		
Обозначение характеристик точек границ		
Координаты, м		У
X	Y	
n471	431296.4	1386711
n496	431325.4	1386739
n497	431308.2	1386757
n473	431279.2	1386730
n471	431296.4	1386711
Условный номер земельного участка 63:26:0701037:3Y274		
Площадь земельного участка 1000 м²		
Обозначение характеристик точек границ		
Координаты, м		У
X	Y	
n469	431313.5	1386693
n498	431342.6	1386721
n496	431325.4	1386739
n471	431296.4	1386711
n469	431313.5	1386693
Условный номер земельного участка 63:26:0701037:3Y275		
Площадь земельного участка 1000 м²		
Обозначение характеристик точек границ		
Координаты, м		У
X	Y	
n467	431330.7	1386675
n499	431359.8	1386703
n498	431342.6	1386721
n469	431313.5	1386693
n467	431330.7	1386675
Условный номер земельного участка 63:26:0701037:3Y276		
Площадь земельного участка 1000 м²		
Обозначение характеристик точек границ		
Координаты, м		У
X	Y	
n465	431347.9	1386657
n500	431376.9	1386684
n499	431359.8	1386703
n467	431330.7	1386675
n465	431347.9	1386657
Условный номер земельного участка 63:26:0701037:3Y277		
Площадь земельного участка 1000 м²		
Обозначение характеристик точек границ		
Координаты, м		У
X	Y	
n463	431365.1	1386639
n501	431394.1	1386666
n500	431376.9	1386684
n465	431347.9	1386657
n463	431365.1	1386639
Условный номер земельного участка 63:26:0701037:3Y278		
Площадь земельного участка 1000 м²		
Обозначение характеристик точек границ		
Координаты, м		У
X	Y	
n461	431382.2	1386621
n502	431411.3	1386648
n501	431394.1	1386666
n463	431365.1	1386639
n461	431382.2	1386621
Условный номер земельного участка 63:26:0701037:3Y279		
Площадь земельного участка 1000 м²		
Обозначение характеристик точек границ		
Координаты, м		У
X	Y	
n460	431399.4	1386602
n503	431428.5	1386630
n502	431411.3	1386648
n461	431382.2	1386621
n460	431399.4	1386602
Условный номер земельного участка 63:26:0701037:3Y280		
Площадь земельного участка 202261 м²		
Обозначение характеристик точек границ		
Координаты, м		У
X	Y	
n507	430608.9	1385813
n506	431474.6	1386632
n505	431321.1	1386795
n504	431192.8	1386930
n8	430328.2	1386112
n7	430338.6	1386101
n4	430359.2	1386079
n3	430582.6	1385843
n21	430589.5	1385836
n1	430587.3	1385834
n20	430585.8	1385832
n508	430600	1385821
n507	430608.9	1385813
n22	430607.6	1385853
n25	430590.4	1385871
n27	430573.3	1385890
n29	430556.1	1385908
n31	430538.9	1385926
n33	430521.7	1385944
n35	430504.5	1385962
n37	430487.3	1385980
n36	430516.4	1386008
n60	430545.5	1386035
n59	430562.7	1386017
n61	430579.8	1385999
n62	430597	1385981
n63	430614.2	1385963
n64	430631.4	1385945
n65	430648.6	1385926
n66	430665.7	1385908
n23	430636.7	1385881
n22	430607.6	1385853
n67	430683.9	1385925

n70	430597	138598
n71	430666.7	1385944
n72	430649.5	1385962
n74	430632.4	1385980
n76	430615.2	1385998
n78	430598	1386016
n80	430580.8	1386034
n82	430563.6	1386053
n81	430592.7	1386080
n105	430621.8	1386108
n104	430638.9	1386089
n106	430656.1	1386071
n107	430673.3	1386053
n108	430690.5	1386035
n109	430707.6	1386017
n110	430724.8	1385999
n111	430742	1385980
n68	430713	1385953
n67	430683.9	1385925
n113	430760.2	1385998
n114	430743	1386016
n116	430725.8	1386034
n118	430708.6	1386052
n120	430691.4	1386070
n122	430674.3	1386088
n124	430657.1	1386107
n126	430639.9	1386125
n127	430669	1386152
n150	430698	1386180
n149	430715.2	1386162
n151	430732.4	1386143
n152	430749.6	1386125
n153	430766.7	1386107
n154	430783.9	1386089
n155	430801.1	1386071
n156	430818.3	1386053
n112	430789.2	1386025
n113	430760.2	1385998
n157	430836.5	1386070
n160	430819.3	1386088
n162	430802.1	1386106
n164	430784.9	1386124
n166	430767.7	1386142
n168	430750.6	1386161
n170	430733.4	1386179
n172	430716.2	1386197
n171	430745.3	1386224
n195	430774.3	1386252
n194	430791.5	1386234
n196	430808.7	1386216
n197	430825.8	1386197
n198	430843	1386179
n199	430860.2	1386161
n200	430877.4	1386143
n201	430894.6	1386125
n158	430865.5	1386097
n157	430836.5	1386070
n202	430912.7	1386142
n205	430895.5	1386160
n207	430878.4	1386178
n209	430861.2	1386196
n211	430844	1386215
n213	430826.8	1386233
n216	430792.5	1386269
n215	430850.6	1386324
n214	430884.9	1386288
n238	430902.1	1386270
n239	430919.3	1386251
n240	430936.5	1386233
n241	430953.7	1386215
n242	430970.8	1386197
n203	430941.8	1386169
n202	430912.7	1386142
n243	430989	1386214
n246	430971.8	1386232
n248	430954.6	1386250
n250	430937.5	1386269
n252	430920.3	1386287
n254	430903.1	1386305
n257	430868.7	1386341
n256	430926.8	1386396
n255	430961.2	1386360
n278	430978.4	1386342
n279	430995.6	1386324
n280	431012.7	1386305
n281	431029.9	1386287
n282	431047.1	1386269
n244	431018.1	1386242
n243	430989	1386214
n283	431065.3	1386286
n286	431048.1	1386304
n288	431030.9	1386323
n290	431013.7	1386341
n292	430996.5	1386359
n294	430979.4	1386377
n297	430945	1386413
n296	431003.1	1386468
n295	431037.5	1386432
n319	431054.7	1386414
n320	431071.8	1386396
n321	431089	1386378
n322	431106.2	1386359
n323	431123.4	1386341
n284	431094.3	1386314
n283	431065.3	1386286
n324	431141.5	1386358
n327	431124.4	1386377
n329	431107.2	1386395
n331	431090	1386413
n333	431072.8	1386431
n335	431055.6	1386449
n337	431038.5	1386467
n339	431021.3	1386486
n338	431050.3	1386513
n362	431079.4	1386541
n361	431096.6	1386522
n363	431113.8	1386504
n364	431130.9	1386486
n365	431148.1	1386468
n366	431165.3	1386450
n367	431182.5	1386432
n368	431199.7	1386413
n325	431170.6	1386386
n324	431141.5	1386358
n369	431217.8	1386431
n372	431200.6	1386449
n374	431183.5	1386467
n376	431166.3	1386485
n378	431149.1	1386503
n380	431131.9	1386521
n382	431114.7	1386540
n384	431097.6	1386558

n383	431126.6	1386585
n407	431155.7	1386613
n406	431172.9	1386595
n408	431190	1386576
n409	431207.2	1386558
n410	431224.4	1386540
n411	431241.6	1386522
n412	431258.8	1386504
n413	431275.9	1386486
n370	431246.9	1386458
n369	431217.8	1386431
n414	431294.1	1386503
n417	431276.9	1386521
n419	431259.7	1386539
n421	431242.6	1386557
n423	431225.4	1386575
n425	431208.2	1386594
n427	431191	1386612
n429	431173.8	1386630
n428	431202.9	1386657
n452	431232	1386685
n451	431249.1	1386667
n453	431266.3	1386649
n454	431283.5	1386630
n455	431300.7	1386612
n456	431317.9	1386594
n457	431335	1386576
n458	431352.2	1386558
n415	431323.2	1386530
n414	431294.1	1386503
n459	431370.4	1386575
n462	431353.2	1386593
n464	431336	1386611
n466	431318.8	1386629
n468	431301.7	1386648
n470	431284.5	1386666
n472	431267.3	1386684
n474	431250.1	1386702
n473	431279.2	1386730
n497	431308.2	1386757
n496	431325.4	1386739
n498	431342.6	1386721
n499	431359.8	1386703
n500	431376.9	1386684
n501	431394.1	1386666
n502	431411.3	1386648
n503	431428.5	1386630
n460	431399.4	1386602
n459	431370.4	1386575
n475	431232.9	1386720
n478	431215.8	1386738
n480	431198.6	1386756
n482	431181.4	1386775
n484	431164.2	1386793
n486	431147	1386811
n488	431129.8	1386829
n487	431158.9	1386857
n490	431188	1386884
n489	431205.1	1386866
n491	431222.3	1386848
n492	431239.5	1386830
n493	431256.7	1386811
n494	431273.9	1386793
n495	431291	1386775
n476	431262	1386748
n475	431232.9	1386720
n430	431156.7	1386648
n433	431139.5	1386666
n435	431122.3	1386684
n437	431105.1	1386702
n439	431087.9	1386721
n441	431070.8	1386739
n443	431053.6	1386757
n442	431082.6	1386784
n445	431111.7	1386812
n444	431128.9	1386794
n446	431146.1	1386776
n447	431163.2	1386757
n448	431180.4	1386739
n449	431197.6	1386721
n450	431214.8	1386703
n431	431185.7	1386676
n430	431156.7	1386648
n385	431080.4	1386576
n388	431063.2	1386594
n390	431046	1386612
n392	431028.8	1386630
n394	431011.7	1386648
n396	430994.5	1386667
n398	430977.3	1386685
n397	431006.4	1386712
n400	431035.4	1386740
n399	431052.6	1386722
n401	431069.8	1386703
n402	431087	1386685
n403	431104.1	1386667
n404	431121.3	1386649
n405	431138.5	1386631
n386	431109.4	1386603
n385	431080.4	1386576
n340	431004.1	1386504
n343	430986.9	1386522
n345	430969.7	1386540
n347	430952.6	1386558
n349	430935.4	1386576
n351	430918.2	1386594
n353	430901	1386613
n352	430930.1	1386640
n355	430959.1	1386668
n354	430976.3	1386649
n356	430993.5	1386631
n357	431010.7	1386613
n358	431027.9	1386595
n359	431045	1386577
n360	431062.2	1386559
n341	431033.2	1386531
n340	431004.1	1386504
n298	430927.8	1386432
n301	430910.7	1386450
n303	430893.5	1386468
n305	430876.3	1386486
n307	430859.1	1386504
n309	430841.9	1386522
n311	430824.8	1386540
n310	430853.8	1386568
n313	430882.9	1386595
n312	430900	1386577
n314	430917.2	1386559
n315	430934.4	1386541
n316	430951.6	1386523
n317	430968.8	1386505

n318	430985.9	1386487
n299	430956.9	1386459
n298	430927.8	1386432
n262	430834.4	1386378
n264	430817.2	1386396
n266	430800	1386414
n268	430782.8	1386432
n270	430765.7	1386450
n272	430748.5	1386468
n271	430777.5	1386496
n274	430806.6	1386523
n273	430823.8	1386505
n275	430840.9	1386487
n276	430858.1	1386469
n277	430875.3	1386451
n260	430892.5	1386432
n259	430909.7	1386414
n258	430851.6	1386359
n262	430834.4	1386378
n217	430775.3	1386287
n220	430758.1	1386305
n222	430740.9	1386324
n224	430723.7	1386342
n226	430706.6	1386360
n228	430689.4	1386378
n230	430672.2	1386396
n229	430701.3	1386424
n232	430730.3	1386451
n231	430747.5	1386433
n233	430764.7	1386415
n234	430781.9	1386397
n235	430799	1386378
n236	430816.2	1386360
n237	430833.4	1386342
n218	430804.3	1386315
n217	430775.3	1386287
n173	430699	1386215
n176	430681.8	1386233
n178	430664.6	1386251
n180	430647.5	1386270
n182	430630.3	1386288
n184	430613.1	1386306
n186	430595.9	1386324
n185	430625	1386351
n188	430654	1386379
n187	430671.2	1386361
n189	430688.4	1386343
n190	430705.6	1386324
n191	430722.8	1386306
n192	430739.9	1386288
n193	430757.1	1386270
n174	430728.1	1386243
n173	430699	1386215
n128	430622.7	1386143
n131	430605.6	1386161
n133	430588.4	1386179
n135	430571.2	1386197
n137	430554	1386216
n139	430536.8	1386234
n141	430519.7	1386252
n140	430548.7	1386279
n143	430577.8	1386307
n142	430594.9	1386289
n144	430612.1	1386270
n145	430629.3	1386252
n146	430646.5	1386234
n147	430663.7	1386216
n148	430680.8	1386198
n129	430651.8	1386170
n128	430622.7	1386143
n83	430546.5	1386071
n86	430529.3	1386089
n88	430512.1	1386107
n90	430494.9	1386125
n92	430477.7	1386143
n94	430460.6	1386162
n96	430443.4	1386180
n95	430472.4	1386207
n98	430501.5	1386235
n97	430518.7	1386216
n99	430535.9	1386198
n100	430553	1386180
n101	430570.2	1386162
n102	430587.4	1386144
n103	430604.6	1386126
n84	430575.5	1386098
n83	430546.5	1386071
n38	430470.2	1385999
n41	430453	1386017
n43	430435.8	1386035
n45	430418.6	1386053
n47	430401.4	1386071
n49	430384.3	1386089
n51	430367.1	1386107
n50	430396.2	1386135
n53	430425.2	1386162
n52	430442.4	1386144
n54	430459.6	1386126
n55	430476.8	1386108
n56	430493.9	1386090
n57	430511.1	1386072
n58	430528.3	1386054
n39	430499.2	1386026
n38	430470.2	1385999

1. Охрана окружающей среды

Целью разработки раздела «Охрана окружающей среды» в проекте планировки территории является обеспечение приоритетности вопросов охраны окружающей среды, рационального природопользования, защиты здоровья населения и формирования экологически безопасной среды жизнедеятельности.

Разработка раздела проводилась с учётом требований природоохранного и градостроительного законодательства РФ и Самарской области.

1.1. Метеоклиматические условия

Целью разработки подраздела является оценка метеоклиматических условий, определяющих комфортность проживания населения и влияющих на

характер рассеивания вредных примесей в приземном слое атмосферы.

Общая фоновая климатическая характеристика

Район проектируемых работ относится к умеренно-континентальному типу климата. Влияние речного воздушного потока делает его более засушливым. Больше всего осадков выпадает в июне, июле, сентябре. Зимой преобладает северный и восточный ветер, летом – западный, весной и осенью – юго-западный.

Климатические условия района охарактеризованы по данным многолетних фактических наблюдений Приволжского межрегионального территориального управления Федеральной службы по гидрометеорологии и мониторингу окружающей среды Приволжское УГМС.

Территория Самарской области относится ко II В району по климатическому районированию для строительства, зона влажности – сухая.

Среднегодовая температура воздуха +5,00С, среднегодовая влажность – 72%, среднегодовая скорость ветра – 3,2 м/с.

Средняя месячная максимальная температура воздуха самого жаркого месяца (июль) равна +20,90 С. Температура холодного периода (средняя температура наиболее холодной части отопительного сезона) равна – 11,90 С. (Таблица Ошибка! Текст указанного стиля в документе отсутствует.1.1)

Таблица Ошибка! Текст указанного стиля в документе отсутствует.

1.1 Средняя месячная температура воздуха (1935-2019 гг.),С

Температура воздуха												
I	II	III	IV	V	VI	VII	VIII	IX	X	XI	XII	Год
-11,9	-11,2	-4,7	6,4	14,8	19,2	20,9	19,3	13,2	5,1	-2,8	-8,8	5,0

Среднегодовая сумма всех атмосферных осадков составляет 519 мм. В теплое время года (с апреля по октябрь) выпадает до 51% от среднегодовой суммы осадков, преимущественно в виде дождей. Наибольшее количество осадков выпадает в июне, июле, августе (48-53-45 мм), наименьшее – в феврале-марте (34 мм). Данные о среднемесячных и годовом количестве осадков представлены в (Таблица Ошибка! Текст указанного стиля в документе отсутствует.1.2)

Таблица Ошибка! Текст указанного стиля в документе отсутствует.

1.2 Среднемесячное и годовое количество осадков, в мм (1928-2019 гг.)

Количество осадков												
I	II	III	IV	V	VI	VII	VIII	IX	X	XI	XII	Год
44	34	34	37	39	48	53	45	44	51	45	45	519

Территория проектирования по весу снегового покрова относится к IV району. В описываемом регионе существенное влияние оказывают ветры Сибирского антициклона. Территория относится к III району по ветровым нагрузкам.

Среднегодовая скорость ветра составляет 3,2 м/с (Таблица Ошибка!

Текст указанного стиля в документе отсутствует.1.3

). Наибольшие средние скорости ветра в течение года наблюдаются в зимние месяцы (ноябрь-март) и наименьшие – в летние (июль-август). Скорость ветра, вероятность превышения которой составляет 5 %, равна 6 м/с.

Таблица Ошибка! Текст указанного стиля в документе отсутствует.

1.3

Средняя месячная и годовая скорость ветра, м/сек (1936-2019 гг.)

Скорость ветра												
I	II	III	IV	V	VI	VII	VIII	IX	X	XI	XII	Год
3,5	3,6	3,6	3,4	3,2	2,9	2,6	2,6	2,8	3,3	3,5	3,6	3,2

1.2. Состояние почв

Характеристика почвенного покрова территории

В границах сельского поселения преобладающими типами почв являются черноземы обыкновенные, черноземы типичные, иногда с участием серых лесных почв.

Факторы почвообразования, свойственные зоне лесостепи Высокого Заволжья, в пределах которой находится территория рассматриваемого района, обусловили господствующее развитие почв черноземного типа. При этом преобладающими почвами являются серые лесные, черноземы типичные, выщелоченные, типичные остаточнок-карбонатные, в основном тяжелого механического состава.

В условиях достаточного увлажнения (под пологом леса и вблизи него) сформировались черноземы оподзоленные или темно-серые и серые почвы. Почвы богаты калием, бедны фосфором

В геологическом строении исследуемой территории на глубину до 10м принимают участие пермские отложения казанского яруса (P2kz), перекрытые современным почвенно-растительным слоем(pdQIV), и современным насыпным грунтом (tQIV).

P2kz – Глина красно-коричневая, полутвердая, с включением карбонатов. Вскрытая мощность слоя 9.0-9.5м.

PdQIV – Почвенно-растительный слой (погребенный) – глинистый слой. Залегает с поверхности, вскрытая мощность слоя 0.3-0.5м.

tQIV – Насыпной грунт – представлен смесь чернозема, глины. Залегает с поверхности, вскрытая мощность слоя 0.2-0.5м.

Мероприятия по охране почв

При производстве строительных работ необходимо принимать меры по снижению негативного воздействия на почву. Плодородный слой почвы снимается и сохраняется с целью дальнейшего использования при озеленении или в сельскохозяйственном производстве, запечатывание таких почв при асфальтировании не допускается. Нарушенные в процессе застройки земли подлежат восстановлению и приведению их в состояние, пригодное для дальнейшего использования.

Для исключения загрязнения почв сточными водами сетей канализации, необходим их своевременный ремонт.

1.3. Состояние и охрана водных объектов

Целью разработки раздела является определение комплекса водоохраных мероприятий, направленных на обеспечение необходимого качества воды в соответствии с требованиями осуществляемого на нем водопользования.

Гидрографическая сеть района работ представлена р. Кондурча. Расстояние от проектируемой территории составляет 350м.

Кондурча — река в Самарской области и Татарстане. Правый и крупнейший приток реки Сок

Длина — 294 км (из них 279 в Самарской области, 25 км в Татарстане), площадь водосбора 4360 км².

Исток на возвышенности Сокские Яры (западные отроги Бугульминско-Белебеевской возв.), в 2,5 км к западу от ж-д. разъезда Денискино на северо-востоке Самарской области. От истока течёт на юго-запад до села Славкино

, далее на северо-запад до города Нурлат, затем вновь на юго-запад и на юг. Впадает в Сок у села Красный Яр в пригородной зоне Самары.

У села Славкино на реке имеется Кондурчинское водохранилище

Водоохранные мероприятия

Соблюдение специального режима на территории водоохраных зон является составной частью комплекса природоохранных мер по улучшению гидрогеологического, гидрохимического, гидробиологического, санитарного и экологического состояния водных объектов и благоустройству их прибрежной территории.

Специальные режимы использования водоохраных зон и прибрежных защитных полос регламентируются Водным Кодексом РФ, Федеральным Законом РФ «Об охране окружающей среды», Градостроительным Уставом г. Казани.

Согласно ст.65 водоохраными зонами являются территории, которые примыкают к береговой линии морей, рек, ручьев, каналов, озер, водохранилищ и на которых устанавливается специальный режим осуществления хозяйственной и иной деятельности в целях предотвращения загрязнения, засорения, заиления указанных водных объектов и истощения их вод, а также сохранения среды обитания водных биологических ресурсов и других объектов животного и растительного мира.

Участок строительства не затрагивает водоохраные зоны водных объектов.

Согласно п.16 ст.65 Водного кодекса Российской Федерации (с изменениями на 02 августа 2019 года) в границах водоохраных зон допускаются: проектирование, строительство, реконструкция, ввод в эксплуатацию и эксплуатация хозяйственных и иных объектов при условии оборудования таких объектов сооружениями, обеспечивающими охрану водных объектов от загрязнения, засорения и истощения вод в соответствии с водным законодательством и законодательством в области охраны окружающей среды.

Под сооружениями, обеспечивающими охрану водных объектов от загрязнения, засорения, заиления и истощения вод, понимаются:

- 1) централизованные системы водоотведения (канализации), централизованные ливневые системы водоотведения;
- 2) сооружения и системы для отведения (сброса) сточных вод в централизованные системы водоотведения (в том числе дождевых, талых, инфильтрационных, поливомоечных и дренажных вод), если они предназначены для приема таких вод;
- 3) локальные очистные сооружения для очистки сточных вод (в том числе дождевых, талых, инфильтрационных, поливомоечных и дренажных вод), обеспечивающие их очистку исходя из нормативов, установленных в соответствии с требованиями законодательства;
- 4) сооружения для сбора отходов производства и потребления, а также сооружения и системы для отведения (сброса) сточных вод (в том числе дождевых, талых, инфильтрационных, поливомоечных и дренажных вод) в приемники, изготовленные из водонепроницаемых материалов.

В границе водоохранной зоны не намечается:

- 1) использование сточных вод для удобрения почв;
- 2) размещение кладбищ, скотомогильников, мест захоронения отходов производства и потребления, радиоактивных, химических, взрывчатых, токсичных, отравляющих и ядовитых веществ;
- 3) осуществление авиационных мер по борьбе с вредителями и болезнями растений;
- 4) движение и стоянка транспортных средств (кроме специальных транспортных средств), за исключением их движения по дорогам и стоянки на дорогах и в специально оборудованных местах, имеющих твердое покрытие;
- 5) размещение складов горюче-смазочных материалов, СТО и пр.;
- 6) размещение специализированных хранилищ пестицидов и агрохимикатов;
- 7) сброс сточных вод.

Общие требования к охране поверхностных вод установлены СанПиН 2.1.5.980-00 «Водоотведение населенных мест, санитарная охрана водных объектов», согласно которым не допускается:

- сбрасывать в водные объекты сточные воды, содержащие возбудителей инфекционных заболеваний, вещества, для которых не установлены гигиенические ПДК или ОДУ, и сточные воды, содержащие чрезвычайно опасные вещества;
- сброс промышленных, сельскохозяйственных, городских сточных вод, а также организованный сброс ливневых сточных вод: в черте населенных пунктов, в пределах первого пояса зон санитарной охраны источников хозяйственно-питьевого водоснабжения;
- сброс на поверхность ледяного покрова и водосборную территорию пульпу, снег, кубовые осадки и другие отходы, а также мусор, формирующиеся на территории населенных мест и производственных площадок;
- мойка автотранспортных средств и других механизмов в водных объектах и на их берегах, а также проведение работ, которые могут явиться источником загрязнения вод;
- сброс сточных вод, которые технически невозможно использовать в системах повторного, оборотного водоснабжения;
- сброс, удаление и обезвреживание сточных вод, содержащих радионуклиды

1.4. Система зеленых насаждений

Цель разработки раздела - оценить систему зеленых насаждений проектной планировки как важнейшего фактора в структуре элементов природного комплекса города и охраны окружающей среды города.

Градостроительная, экологическая и эстетическая роль зеленых насаждений

Зеленые насаждения (зеленые зоны) представляют покрытую зеленью территорию, которая служит для обеспечения кратковременного и длительного отдыха, улучшения микроклимата и предохранения территории от загрязнения.

Зеленые зоны выполняют функции экологического, санитарно-гигиенического и рекреационного значения. Зеленые насаждения способны снижать негативное воздействие окружающей среды, противодействуя неблагоприятным для человека факторам как природного, так и антропогенного происхождения. Снижают силу ветра, регулируют тепловой режим, очищают и увлажняют воздух. Особое место насаждения занимают в инженерном благоустройстве и оборудовании территории, так как при помощи насаждений регулируется движение на автомагистралях, ведется борьба с оврагообразованием.

Растительный покров задерживает часть осадков и уменьшает поверхностный сток, закрепляют сыпучие грунты, почву на склонах, тем самым снижая уровень эрозии.

При выборе ассортимента деревьев и кустарниковых пород следует учитывать их биологическую устойчивость к атмосферным загрязнителям, их средозащитные свойства и породы деревьев, произрастающих в данной климатической зоне. Полосы зеленых насаждений вдоль дороги выполняют роль шумозащитного экрана, т.к. способны снижать уровень шума за счет поглощения звуковых колебаний при этом деревья должны иметь ветвистые кроны, высотой не менее 5-8 метров. Пространство между кронами следует заполнить кустарниками в виде подлеска с максимально плотной посадки. Шумозащитные полосы зеленых насаждений могут располагаться одной полосой деревьев, но наиболее эффективно использовать для шумозащиты шахматную посадку.

Ширина полосы от 10 до 20 м способствует снижению уровня звука на 4-8 дБА. Двухрядные полосы шириной от 20-25 м и расстоянием между рядами 3-5 м снижают уровень звука на 8-10 дБА. Двух- или трехрядные полосы шириной от 26-30 м снижают уровень звука на 10-12 дБА.

Рекомендуется породы быстрорастущих деревьев и кустарников.

Рекомендации по организации территорий, занятых зелеными насаждениями

На основании Законодательства РФ все зеленые насаждения подлежат государственной охране. Учреждения, предприятия и организации, которым предоставлены в пользование земельные участки, обязаны обеспечить охрану и воспроизводство зеленых насаждений, не допускать загрязнение зеленых насаждений производственными отходами, строительным мусором, сточными водами и т.п. За самовольное уничтожение или повреждение зеленых насаждений руководителями учреждений, предприятий и организаций,

а также другие лица, непосредственно виновные в установленном законом порядке с взысканием с них причиненного ущерба.

Проектом планировки территории предусматривается максимальное сохранение зеленых зон. В связи с важностью зеленых насаждений в формировании благоприятной среды, рекомендуется:

- максимально возможное озеленение проектируемой территории, особенно вдоль крупных улиц;
- восстановление растительного покрова в местах сильной деградации зеленых насаждений.

1.5. Санитарная очистка территории

Целью разработки раздела является обеспечение нормативного уровня санитарно-гигиенического состояния территории, которое зависит от организации санитарной очистки.

Санитарная очистка территории обеспечивает благоприятную жизненную среду, охрану окружающей среды от загрязнений и охрану здоровья населения и представляет собой самостоятельную отрасль коммунального хозяйства с узкоспециальной технологией сбора, удаления и утилизации отходов и средствами механизации погрузочно-разгрузочных работ.

В населенных пунктах происходит наиболее интенсивное накопление твердых бытовых отходов (ТБО), которые при неправильном и несвоевременном удалении и обезвреживании могут загрязнять окружающую природную среду.

На проектируемой территории предусматриваются, согласно СанПиН 2.1.2.2645-10 «Санитарно-эпидемиологическим требованиям к условиям проживания в жилых зданиях и помещениях», специализированные места для размещения площадок с водонепроницаемым покрытием для размещения на них металлических контейнеров с крышками для ТБО.

Опорожнение контейнеров будет осуществляться, согласно СанПиН 2.1.2.2645-10 «Санитарно-эпидемиологическим требованиям к условиям проживания в жилых зданиях и помещениях», ежедневно коммунальными службами города.

Отдаленность контейнеров (контейнерная площадка) от жилых домов, мест отдыха населения будет соответствовать требованиям СанПиН 2.1.2.2645-10 «Санитарно-эпидемиологическим требованиям к условиям проживания в жилых зданиях и помещениях».

Площадка для контейнеров должна иметь ровное асфальтобетонное покрытие, уклон в сторону проезжей части 0,02%, должно быть обеспечено. Расположение контейнерной площадки будет исключать необходимость маневрирования мусоровозных машин.

В целом, оборудование мест временного хранения и условия хранения отходов, будет соответствовать требованиям СанПиН 2.1.7.1322-03. «Гигиенические требования к размещению и обезвреживанию отходов производства и потребления», и СанПиН 4690-88. «Санитарные правила содержания территорий населенных мест».

Для обеспечения должного санитарного уровня населенных мест и более эффективного использования парка специальных машин, бытовые отходы в населенных пунктах следует удалять по единой централизованной системе специализированными транспортными коммунальными предприятиями. Планово-регулярную очистку следует проводить по договорам-графикам, составленным между организацией, производящей удаление отходов и жилищным органом по согласованию с учреждениями санитарно-эпидемиологической службы. Во вновь застраиваемых жилых микрорайонах централизованная планово-регулярная очистка должна быть организована к моменту ввода зданий в эксплуатацию.

Удаление негабаритных отходов производится по мере накопления, но не реже раза в неделю.

Вывоз отходов для захоронения осуществляется на ближайший полигон ТБО.

2. Основные технико-экономические показатели проекта

№ п/п	Наименование показателей	Единица измерения	из-за	Рассчитанный срок
1	Территория			

1.1	Площадь проектируемой территории - всего, в том числе:	га	50,00
	- зон индивидуальной жилой застройки	га	27,20
	- зон озелененных территорий специального пользования	га	1,38
	- зон инженерной инфраструктуры	га	0,06
	- общественно-деловых зон	га	1,00
	- иные зоны	га	2,42
1.2	Из общей площади проектируемого индивидуального жилого массива участки автостоянок для постоянного хранения индивидуального автотранспорта	га	0,07
1.3	Коэффициент застройки	%	10
1.4	Коэффициент плотности застройки	%	20
2	Население		
2.1	Численность населения	тыс.чел.	1,496
2.2	Плотность населения в границах проекта планировки	чел/га	29,9
2.3	Плотность населения в границах отведенного участка	чел/га	29,9
3	Жилищный фонд		
3.1.	Общая площадь жилых домов	тыс.м ²	27,2
3.2	Средняя этажность застройки	этаж	1
4	Транспортная инфраструктура		
4.1	Протяженность улично-дорожной сети – всего	км	8,5
4.2	Гаражи и стоянки для хранения легковых автомобилей – всего, в том числе:	машино-мест	272
	- для постоянного хранения	машино-мест	272
5	Инженерное оборудование и благоустройство территории		
5.1	Водопотребление – всего	тыс.м ³ /сут	4,080
5.2	Расход газа	м ³ /час	759,97

Приложения

Обозначение	Наименование	Примечание
КУВИ-001/2022-135701827 от 10.08.2022 г.	Сведения из ЕГРН в виде кадастрового плана территории	Приложение А
	Техническое задание на проведение работ по разработке проекта планировки территории и проекта межевания в границах кадастрового квартала 63:26:0701037 (западная часть кадастрового квартала) общей площадью 50 га	Приложение Б
№ 263 от 11.08.2022	Письмо МУП «Красноярское жилищно-коммунальное хозяйство» муниципального района Красноярский Самарской области	Приложение В
№31-05/13857/ОППП от 17.08.2022	Письмо ООО "Средневожская газовая компания"	Приложение Г
№ 236/67 от 24.08.2022	Письмо АО «Самарская сетевая компания»	Приложение Д
от 10.08.2020	Письмо Самарского производственного объединения Филиала ПАО «Россети-Волга» - «Самарские распределительные сети»	Приложение Е
№1206 от 01.09.2022	Письмо Главы сельского поселения Красный Яр муниципального района Красноярский Самарской области	Приложение З

<p>Печатное средство массовой информации сельского поселения Красный Яр муниципального района Красноярский Самарской области - газета «Планета Красный Яр»</p>	<p>Учредитель и издатель: Администрация сельского поселения Красный Яр муниципального района Красноярский Самарской области</p> <p>Верстка: ООО «Стандарт»</p>	<p>Главный редактор: Прокофьева Н.А. Ответственный за выпуск: Ведерников А.В. Адрес редакции: 446370, с. Красный Яр, ул. Комсомольская, д. 90, тел. 8(846 57) 2-11-52 E-mail: adm-krasn-yar@yandex.ru</p>	<p>Тираж: 100 экз. Объем издания: 34 полосы Номер подписан в печать 07.11.2022 г.</p>
---	--	--	--