



Официальное
опубликование

16 апреля
2021 год

№ 14 (219)

СОДЕРЖАНИЕ

Постановление Главы сельского поселения Красный Яр от 12.04.2021 г. № 11 «О проведении публичных слушаний по проекту документации по планировке территории в целях установления границ земельных участков, предназначенных для размещения объектов Самарская область, Красноярский район, с. Красный Яр, ул. Комсомольская, дом 206, 208 и 210»стр. 1

=====

Постановление Главы сельского поселения Красный Яр от 12.04.2021 г. № 12 «О проведении публичных слушаний по проекту документации по планировке территории в целях установления границ земельных участков, предназначенных для размещения объектов Самарская область, Красноярский район, с. Красный Яр, ул. Пионерская, дом 1».....стр. 6

=====

Постановление Главы сельского поселения Красный Яр от 14.04.2021 г. № 13 «О проведении публичных слушаний по проекту отчета об исполнении бюджета сельского поселения Красный Яр муниципального района Красноярский Самарской области за 2020 год»..... стр. 9

=====

Постановление Администрации сельского поселения Красный Яр от 06.04.2021 года № 154 «О технической ошибке в постановлении Администрации сельского поселения Красный Яр от 18.01.2021 г. № 14 «О предоставлении разрешения на отклонение от предельных параметров разрешенного строительства, реконструкции объектов капитального строительства на земельном участке с кадастровым номером 63:26:1407002:8».....стр. 14

=====

Постановление Администрации сельского поселения Красный Яр от 12.04.2021 года № 155 «Об установлении особого противопожарного режима на территории сельского поселения Красный Яр в весенне - летний период 2021 год».....стр. 14

ГЛАВА СЕЛЬСКОГО ПОСЕЛЕНИЯ КРАСНЫЙ ЯР МУНИЦИПАЛЬНОГО РАЙОНА КРАСНОЯРСКИЙ САМАРСКОЙ ОБЛАСТИ

ПОСТАНОВЛЕНИЕ

от «12» апреля 2021 года № 11

О проведении публичных слушаний по проекту документации по планировке территории в целях установления границ земельных участков, предназначенных для размещения объектов Самарская область, Красноярский район, с. Красный Яр, ул. Комсомольская, дом 206, 208 и 210

В соответствии с частью 5 статьи 46 Градостроительного кодекса Российской Федерации, руководствуясь статьей 28 Федерального закона от 6 октября 2003 года № 131-ФЗ «Об общих принципах организации местного самоуправления в Российской Федерации», Уставом сельского поселения Красный Яр муниципального района Красноярский Самарской области, главой V Правил землепользования и застройки сельского поселения Красный Яр муниципального района Красноярский Самарской области, утвержденных решением Собрания представителей сельского поселения Красный Яр муниципального района Красноярский Самарской области от 22.07.2013 № 45, постановляю:

1. Провести на территории сельского поселения Красный Яр муниципального района Красноярский Самарской области публичные слушания по проекту документации по планировке территории в целях установления границ земельных участков, предназначенных для размещения объектов Самарская область, Красноярский район, с. Красный Яр, ул. Комсомольская, дом 206, 208 и 210 (далее также – проект) в составе проекта планировки территории и проекта межевания территории.

Информационные материалы к проекту состоят из проекта планировки территории и проекта межевания территории.

2. Срок проведения публичных слушаний по Проекту документации – с 16 апреля 2021 года по 15 мая 2021 года.

3. Срок проведения публичных слушаний исчисляется с момента оповещения жителей поселения о времени и месте их проведения, а также опубликования проекта до дня опубликования заключения о результатах публичных слушаний.

4. Органом, уполномоченным на организацию и проведение публичных слушаний в соответствии с настоящим Постановлением, является Администрация сельского по-

селения Красный Яр муниципального района Красноярский Самарской области (далее – Администрация поселения). Публичные слушания проводятся в соответствии с главой V Правил землепользования и застройки сельского поселения Красный Яр муниципального района Красноярский Самарской области, утвержденных решением Собрания представителей сельского поселения Красный Яр муниципального района Красноярский Самарской области от 22.07.2013 № 45.

5. Представление участниками публичных слушаний предложений и замечаний по Проекту документации, а также их учет осуществляется в соответствии с главой V Правил землепользования и застройки сельского поселения Красный Яр муниципального района Красноярский Самарской области, утвержденных решением Собрания представителей сельского поселения Красный Яр муниципального района Красноярский Самарской области от 22.07.2013 № 45.

6. Место проведения публичных слушаний (место проведения экспозиции Проекта документации) в сельском поселении Красный Яр муниципального района Красноярский Самарской области: 446370, Самарская область, Красноярский район, село Красный Яр, ул. Комсомольская, 90. Датой открытия экспозиции считается дата опубликования проекта и его размещения на официальном сайте Администрации в сети «Интернет» в порядке, установленном п. 1 ч. 8 ст. 5.1 ГрК РФ. Экспозиция проводится в срок до даты окончания публичных слушаний. Посещение экспозиции возможно в рабочие дни с 10.00 до 17.00.

7. В соответствии с частью 7 статьи 46 Градостроительного кодекса Российской Федерации в целях соблюдения права человека на благоприятные условия жизнедеятельности, прав и законных интересов правообладателей земельных участков и объектов капитального строительства публичные слушания по Проекту документации проводятся с участием граждан, проживающих на территории, применительно к которой осуществляется подготовка проекта ее планировки и проекта ее межевания, правообладателей земельных участков и объектов капитального строительства, расположенных на указанной территории, лиц, законные интересы которых могут быть нарушены в связи с реализацией таких проектов. Для указанных целей провести Собрание участников публичных слушаний по Проекту документации в селе Красный Яр – «23» апреля 2021 года в 18 ч. 00 мин, по адресу: Самарская область, Красноярский район, село Красный Яр, ул. Комсомольская, 90.

8. Администрации в целях доведения до населения информации о содержании Проекта документации обеспечить организацию выставок, экспозиций демонстрационных материалов проекта в месте проведения публичных слушаний (проведения экспозиции проекта) и в местах проведения собраний участников публичных слушаний по Проекту документации.

9. Прием замечаний и предложений от участников публичных слушаний, жителей поселения и иных заинтересованных лиц по проекту осуществляется по адресу, указанному в пункте 6 настоящего постановления в рабочие дни с 10 часов до 19 часов, в выходные с 12 часов до 17 часов. Замечания и предложения могут быть внесены: 1) в письменной или устной форме в ходе проведения собраний участников публичных слушаний; 2) в письменной форме в адрес организатора публичных слушаний; 3) посредством записи в книге (журнале) учета посетителей экспозиции проекта, подлежащего рассмотрению на публичных слушаниях.

10. Прием замечаний и предложений от участников публичных слушаний, жителей поселения и иных заинтересованных лиц по проекту прекращается 10 мая 2021 года.

11. Назначить лицом, ответственным за ведение протокола публичных слушаний по проекту, Заместителя Главы сельского поселения Красный Яр Серебрякова В.В.

12. Назначить лицом, ответственным за ведение протоколов собраний участников публичных слушаний по проекту, Заместителя Главы сельского поселения Красный Яр Серебрякова В.В.

13. Администрации поселения в целях заблаговременного ознакомления жителей поселения и иных заинтересованных лиц с Проектом документации обеспечить:

- официальное опубликование настоящего Постановления и проекта документации по планировке территории в целях установления границ земельных участков, предназначенных для размещения объектов Самарская область, Красноярский район, с. Красный Яр, ул. Комсомольская, дом 206, 208 и 210 в газете «Планета Красный Яр»;

- размещение настоящего Постановления и проекта документации по планировке территории в целях установления границ земельных участков, предназначенных для размещения объектов Самарская область, Красноярский район, с. Красный Яр, ул. Комсомольская, дом 206, 208 и 210 в газете «Планета Красный Яр» на официальном сайте Администрации сельского поселения Красный Яр муниципального района Красноярский в информационно-телекоммуникационной сети «Интернет» - <http://kryarposelenie.ru>.

- беспрепятственный доступ к ознакомлению с проектом в здании Администрации поселения (в соответствии с режимом работы Администрации поселения).

14. Настоящее постановление является оповещением о начале публичных слушаний и подлежит опубликованию в газете «Планета Красный Яр» и на официальном сайте Администрации муниципального района Красноярский Самарской области с размещением документации по планировке территории в информационно-телекоммуникационной сети «Интернет» - <http://kryarposelenie.ru>.

15. В случае, если документы, указанные в пункте 13 настоящего Постановления, будут опубликованы позднее календарной даты начала публичных слушаний, указанной в пункте 2 настоящего Постановления, то дата начала публичных слушаний исчисляется со дня официального опубликования документов, указанных в пункте 13 настоящего Постановления. При этом установленные в настоящем Постановлении календарная дата, до которой осуществляется прием замечаний и предложений от участников публичных слушаний, жителей поселения и иных заинтересованных лиц, а также дата окончания публичных слушаний переносятся на соответствующее количество дней.

А.Г. Бушов
Глава сельского поселения Красный Яр
муниципального района Красноярский
Самарской области

ПРОЕКТ

**АДМИНИСТРАЦИЯ
СЕЛЬСКОГО ПОСЕЛЕНИЯ КРАСНЫЙ ЯР
МУНИЦИПАЛЬНОГО РАЙОНА КРАСНОЯРСКИЙ
САМАРСКОЙ ОБЛАСТИ**

ПОСТАНОВЛЕНИЕ
от « » 2021 года №

Об утверждении проекта планировки территории и проекта межевания территории в целях установления границ земельных участков, предназначенных для размещения объектов Самарская область, Красноярский район, с. Красный Яр, ул. Комсомольская, дом 206, 208 и 210

В соответствии со ст. 41-43 Градостроительного кодекса Российской Федерации, руководствуясь статьей 28 Федерального закона от 06.10.2003 № 131-ФЗ «Об общих принципах организации местного самоуправления в Российской Федерации», статьей 3 Закона Самарской области «О градостроительной деятельности на территории Самарской области», Уставом сельского поселения Красный Яр муниципального района Красноярский Самарской области, Правилами землепользования и застройки сельского поселения Красный Яр муниципального района Красноярский Самарской области, утвержденными решением Соборания представителей сельского поселения Красный Яр муниципального района Красноярский Самарской области от 22.07.2013 № 45, с учетом протокола публичных слушаний и заключения о результатах публичных слушаний, Администрация сельского поселения Красный Яр муниципального района Красноярский Самарской области ПОСТАНОВЛЯЕТ:

1. Утвердить проект планировки территории и проект межевания территории в целях установления границ земельных участков, предназначенных для размещения объектов Самарская область, Красноярский район, с. Красный Яр, ул. Комсомольская, дом 206, 208 и 210.
2. Опубликовать проект планировки территории и проект межевания территории в газете «Планета Красный Яр».
3. Разместить настоящее постановление, проект планировки территории и проект межевания территории на официальном сайте Администрации сельского поселения Красный Яр муниципального района Красноярский Самарской области <http://kryarposelenie.ru>.
4. Настоящее постановление вступает в силу с момента опубликования.

Глава сельского поселения Красный Яр муниципального района Красноярский Самарской области А.Г. Бушов

Общество с ограниченной ответственностью

«Земельный центр»

Выписка из реестра членов СРО о допуске к определенному виду или видам работ, которые оказывают влияние на безопасность объектов капитального

строительства, АС «Национальный альянс изыскателей «Альянс» № 9 от 15.08.2019 г.

**ПРОЕКТ ПЛАНИРОВКИ ТЕРРИТОРИИ
ПРОЕКТ МЕЖЕВАНИЯ ТЕРРИТОРИИ**

Заказчик: Администрации сельского поселения Красный Яр, муниципального района Красноярский, Самарской области.

Объект: «Самарская область, Красноярский район, с. Красный Яр, ул. Комсомольская, дом 206, 208, 210.»

Адрес объекта: Самарская область, Красноярский район, с. Красный Яр, ул. Комсомольская, дом 206, 208, 210.

Общество с ограниченной ответственностью

«Земельный центр»

Выписка из реестра членов СРО о допуске к определенному виду или видам работ, которые оказывают влияние на безопасность объектов капитального строительства, АС «Национальный альянс изыскателей «Альянс» № 9 от 15.08.2019 г.

**ПРОЕКТ ПЛАНИРОВКИ ТЕРРИТОРИИ
ПРОЕКТ МЕЖЕВАНИЯ ТЕРРИТОРИИ**

Заказчик: Администрации сельского поселения Красный Яр, муниципального района Красноярский, Самарской области.

Объект: «Самарская область, Красноярский район, с. Красный Яр, ул. Комсомольская, дом 206, 208, 210.»

Адрес объекта: Самарская область, Красноярский район, с. Красный Яр, ул. Комсомольская, дом 206, 208, 210.

Директор Ф.А. Ярмоленко

Справка руководителя проекта

Документация по планировке территории разработана в составе, предусмотренном действующим Градостроительным кодексом Российской Федерации (Федеральный закон от 29.12.2004 № 190-ФЗ), Законом Самарской области от 12.07.2006 № 90-ГД «О градостроительной деятельности на территории Самарской области», и техническим заданием на выполнение проекта планировки территории и проекта межевания территории объекта: «Самарская область, Красноярский район, с. Красный Яр, ул. Комсомольская, дом 206, 208, 210».

Раздел 1. ПРОЕКТ ПЛАНИРОВКИ ТЕРРИТОРИИ

Основная часть проекта планировки

| № П/П | Наименование | Лист |
|-------|--|------|
| | Исходно-разрешительная документация | 5 |
| 1 | Графические материалы | 6 |
| | Схема использования территории в период подготовки проекта | |
| | Чертеж границ зон планируемого размещения объекта | |
| | Схема организации улично-дорожной сети. Схема конструктивных и планируемых решений | |
| 2 | Положение о размещении объекта | 7 |
| 2.1 | Наименование и основные характеристики объекта | 7 |
| 2.2 | Наименование объекта | 7 |
| 2.2.1 | Местоположение объекта | 7 |
| 3 | Перечень координат характерных точек зон размещения объекта | 10 |
| 4 | Положения о размещении объектов капитального строительства местного значения. | 12 |

Исходно-разрешительная документация

Данный проект подготовлен в целях установления границ земельных участков, предназначенных для размещения объектов Самарская область, Красноярский район, с. Красный Яр, ул. Комсомольская, дом 206, 208 и 210.

Проект планировки территории объекта – документация по планировке территории, подготовленная в целях обеспечения устойчивого развития территории объекта, образующих элементы планировочной структуры территории.

Проект подготовлен в границах территории, определенной в соответствии с Постановлением администрации сельского поселения Красный Яр муниципального района Красноярский Самарской области № 45 от 22.07.2013 года.

Документация по планировке территории подготовлена на основании следующей документации:

- Схема территориального планирования муниципального района Красноярский Самарской области;

- Генеральный план сельского поселения Красный Яр муниципального района Красноярский Самарской области.

- Градостроительный кодекс Российской Федерации (Федеральный закон от 29.12.2004 № 190-ФЗ)

- Техническое задание на выполнение документации по планировке территории

РАЗДЕЛ 1. Проект планировки территории. Графическая часть.

РАЗДЕЛ 2. Положения о размещении объекта

2.2. Наименование и основные характеристики объекта

2.2.1. Наименование объекта

Земельные участки под многоквартирными домами, расположенными по адресу: Самарская область, Красноярский район, с. Красный Яр, ул. Комсомольская, дом 206, 208, 210.

2.2.2. Местоположение проектируемого объекта

В административном отношении территория строительства расположена в центральной части Самарской области, на территории муниципального района Красноярский, в 40 километрах от областного центра г. Самара.

Дорожная сеть в районе работ развита хорошо. В 1 км к северу от объекта проходит автодорога с асфальтовым покрытием. Все ближайшие населенные пункты также соединены автодорогами регионального и местного значения. По пахотным землям проходят проселочные и полевые грунтовые дороги.

Поверхность характеризуется волнистым рельефом с преобладанием плоских равнин, расположенных на надпойменной террасе р. Сок и р. Кондурча. Для поверхности характерно чередование речных долин рек третьего и четвертого порядка, имеющих довольно широкие низменные поймы, и водораздельных массивов, имеющих слабо выраженные пологие склоны с волнистыми краями, образующими нависающие над поймой мысы.

На территории Красноярского района расположено большое количество рек, таких как Сок, Кондурча, Буянка, Каменка, Раковочка, Родничковочка, Курумка, Хорошенькая, Черная, Шиланка, Бинарадка, Кобельма, Хилково, Кундузла, Ветлянка, Тростянка, Черновка, а также озера Чайное, Белое, Овечье, Верхнее, Среднее, Кривое, Коровье, Светлое, Вилватое, пруды Студеный, Николаевский, Березовый. Климат Красноярского района характеризуется как умеренно континентальный. Район расположен в зоне умеренного увлажнения.

Красноярский район расположен на территории лесостепной зоны. Леса перемежаются участками луговых степей, которые образуют поляны и опушки. В поймах рек Сока, Кондурчи и их притоков распространены пойменные леса, представленные тополевыми, вязыновыми, ветляничными, татарским кленом и кустарниковыми ивами, а также ивняки, растущие вблизи речного русла и на песчаных отложениях, заливаемых паводковыми водами. Надпойменные террасы покрыты березово-ольховыми лесами и зарослями кустарников. В сложении травяного покрова основную роль играют ежевичники, польнь горькая, разнообразие травы.

Для данной территории характерны выщелоченные среднегумусные суглинистые черноземы.

Неблагоприятные для строительства физико-геологические процессы и явления на участке не ожидаются.

Обзорная схема района работ представлена на рисунке



3. Перечень координат характерных точек зон планируемого размещения объекта

Каталог координат земельного участка :ЗУ1 (Самарская область, Красноярский район, с. Красный Яр, ул. Комсомольская, д. 210)

| № | X | Y | Дирекционный угол | Длина |
|----|----------|---------|-------------------|-------|
| 1 | 423048.5 | 1390252 | 275°18'26" | 14.27 |
| 2 | 423049.8 | 1390238 | 282°24'51" | 1.63 |
| 3 | 423050.2 | 1390236 | 289°43'20" | 1.13 |
| 4 | 423050.6 | 1390235 | 294°09'60" | 0.85 |
| 5 | 423050.9 | 1390234 | 300°53'39" | 1.02 |
| 6 | 423051.4 | 1390233 | 317°15'16" | 0.9 |
| 7 | 423052.1 | 1390233 | 324°46'57" | 0.42 |
| 8 | 423052.4 | 1390232 | 329°51'31" | 0.72 |
| 9 | 423053.1 | 1390232 | 332°59'14" | 0.57 |
| 10 | 423053.6 | 1390232 | 336°48'5" | 0.99 |
| 11 | 423054.5 | 1390231 | 347°5'33" | 0.98 |
| 12 | 423055.4 | 1390231 | 0°0'0" | 1.03 |
| 13 | 423056.5 | 1390231 | 8°35'1" | 8.04 |
| 14 | 423064.4 | 1390232 | 8°34'40" | 45.26 |
| 15 | 423109.2 | 1390239 | 98°17'34" | 21.42 |
| 16 | 423106.1 | 1390260 | 188°27'2" | 58.18 |
| 1 | 423048.5 | 1390252 | | 0.0 |

Каталог координат земельного участка :ЗУ2 (Самарская область, Красноярский район, с. Красный Яр, ул. Комсомольская, д. 208)

Каталог координат земельного участка :ЗУ3 (Самарская область, Красноярский район, с. Красный

Яр, ул. Комсомольская, д. 206)

| № | X | Y | Дирекционный угол | Длина |
|----|-----------|------------|-------------------|-------|
| 58 | 422983.15 | 1390243.11 | 277°14'59" | 11.97 |
| 59 | 422984.66 | 1390231.24 | 275°48'51" | 3.85 |
| 60 | 422985.05 | 1390227.41 | 274°21'55" | 2.63 |
| 61 | 422985.25 | 1390224.79 | 270°33'3" | 1.04 |
| 62 | 422985.26 | 1390223.75 | 254°10'3" | 0.7 |
| 63 | 422985.07 | 1390223.08 | 244°26'24" | 0.25 |
| 64 | 422984.96 | 1390222.85 | 237°15'53" | 0.5 |
| 65 | 422984.69 | 1390222.43 | 229°23'55" | 0.37 |
| 66 | 422984.45 | 1390222.15 | 225°36'58" | 0.66 |
| 67 | 422983.99 | 1390221.68 | 218°17'25" | 0.48 |
| 68 | 422983.61 | 1390221.38 | 209°21'28" | 0.55 |
| 69 | 422983.13 | 1390221.11 | 200°44'46" | 0.71 |
| 70 | 422982.47 | 1390220.86 | 192°33'32" | 2.07 |
| 71 | 422980.45 | 1390220.41 | 187°0'27" | 7.87 |
| 72 | 422972.64 | 1390219.45 | 189°16'60" | 32.61 |
| 73 | 422940.46 | 1390214.19 | 189°14'40" | 7.35 |
| 74 | 422933.21 | 1390213.01 | 120°43'30" | 24.29 |
| 75 | 422920.28 | 1390233.89 | 8°24'19" | 30.92 |
| 76 | 422951.39 | 1390238.41 | 280°49'10" | 2.29 |
| 77 | 422951.82 | 1390236.16 | 10°49'13" | 2.98 |
| 78 | 422954.7 | 1390236.7 | 100°38'9" | 2.17 |
| 79 | 422954.35 | 1390238.85 | 8°23'10" | 8.23 |
| 80 | 422962.49 | 1390240.05 | 277°17'20" | 1.73 |
| 81 | 422962.71 | 1390238.33 | 7°17'28" | 2.99 |
| 82 | 422965.68 | 1390238.71 | 97°27'38" | 1.69 |
| 83 | 422965.46 | 1390240.39 | 8°44'29" | 17.9 |
| 58 | 422983.15 | 1390243.11 | | |

4. Положения о размещении объектов капитального строительства местного значения.

На территории проектирования отсутствуют зоны планируемого размещения объектов федерального и регионального значения.

Объекты жилой застройки:
 На земельном участке :ЗУ1 расположен жилой дом:
 Площадь участка Sуч = 1252м²,
 Площадь застройки Sзастр = 614 м²;
 Коэффициент застройки земельного участка Kзастр = 49%;
 Этажность – 4 этажа.

Kзастр = 11% что соответствует правилами землепользования и застройки сельского поселения Красный Яр муниципального района Красноярский Самарской области.

На земельном участке :ЗУ2 расположен жилой дом:
 Площадь участка Sуч = 1722м²,
 Площадь застройки Sзастр = 614 м²;
 Коэффициент застройки земельного участка Kзастр = 36%;
 Этажность – 2 этажа.

Kзастр = 11% что соответствует правилами землепользования и застройки сельского поселения Красный Яр муниципального района Красноярский самарской области.

На земельном участке :ЗУ3 расположен жилой дом:
 Площадь участка Sуч = 1271м²,
 Площадь застройки Sзастр = 614 м²;
 Коэффициент застройки земельного участка Kзастр = 48%;
 Этажность – 2 этажа.

Kзастр соответствует правилами землепользования и застройки сельского поселения Красный Яр муниципального района Красноярский самарской области.

Раздел 2. ПРОЕКТ МЕЖЕВАНИЯ ТЕРРИТОРИИ
Проект межевания территории Общая часть.

Проект межевания территории многоквартирных домов, расположенных по адресам: Самарская область, Красноярский р-н, Красный Яр с. ул. Комсомольская, д. 210, 208, 206 разработан в виде отдельного документа в соответствии с договором подряда № 20-088 от 03.12.2020 г., градостроительными регламентами, техническими регламентами, в том числе устанавливающими требования по обеспечению пожарной безопасности с целью образования земельного участка под многоквартирным домом и подготовлена в соответствии с действующим законодательством в сфере градостроительства и архитектуры и нормативно-правовыми актами, методическими указаниями, принятыми в рамках действующего законодательства.

При разработке использовались:

- 1 Федеральный закон от 29.12.2004г. №191-ФЗ (с изменениями и дополнениями) «О введении в действие Градостроительного кодекса Российской Федерации»;
- 2 «Градостроительный кодекс Российской Федерации» от 29.12.2004г. №190-ФЗ (с изменениями и дополнениями);
- 3 Федеральный закон от 24.07.2007г. №221-ФЗ «О государственном кадастре недвижимости» (с изменениями и дополнениями);
- 4 «Земельный кодекс Российской Федерации» от 25.10.2001г. №136-ФЗ (с изменениями и дополнениями);
- 5 Свод правил СП 42.13330.2011 «СНиП 2.07.01-89*. Градостроительство. Планировка и застройка городских и сельских поселений» (актуализированная редакция);
- 6 Постановлением администрации сельского поселения Красный Яр муниципального района Красноярский Самарской области № 45 от 22.07.2013 года.
- 7 Кадастровый план территории квартала 63:26:1903001 № КУВИ-002/2020-51307106 от 23.12.2020г.
- 8 Приказ Минэкономразвития РФ от 17.08.2012г. №518 «О требованиях к точности и методам определения координат характерных точек границ земельного участка, а также контура здания, сооружения или объекта незавершенного строительства на земельном участке». Одним из основных нормативно-правовых документов для принятия решений по составлению проекта межевания территории являются Правила землепользования и застройки, принятые в соответствии с Градостроительным кодексом Российской Федерации, Федеральным законом «Об общих принципах организации местного самоуправления в Российской Федерации», Земельным кодексом Российской Федерации и иными законами и нормативными правовыми актами Российской Федерации.

Подготовка проекта межевания осуществлена применительно к застроенным и подлежащим застройке территориям, расположенным в границах элементов планировочной структуры.

Подготовка проектов межевания застроенных территорий осуществляется в целях установления границ застроенных земельных участков и границ незастроенных земельных участков. Подготовка проектов межевания подлежащих застройке территорий осуществляется в целях установления границ незастроенных земельных участков, планируемых для предоставления физическим и юридическим лицам для строительства, а также границ земельных участков, предназначенных для размещения объектов капитального строительства федерального, регионального или местного значения.

Размеры земельных участков в границах застроенных территорий устанавливаются с учетом фактического землепользования и градостроительных нормативов и правил, действовавших в период застройки указанных территорий.

Проект межевания территории включает в себя чертёж межевания территории, на котором отображаются:

- границы образуемых и изменяемых земельных участков на кадастровом плане территории, условные номера образуемых земельных участков;
- границы территорий объектов культурного наследия;
- границы зон действия публичных сервитутов;
- границы зон с особыми условиями использования территорий.

Цель разработки проекта межевания

1 Установление границы земельного участка
 2 Формирование земельного участка, как объекта государственного учета объектов недвижимости и государственной регистрации прав на них.

Основными задачами проекта межевания территории являются:

- 1 Формирование границ земельного участка, предназначенного размещения многоквартирного дома.
- 2 Координарование объекта землепользования.
- 3 Установление вида разрешенного использования образуемого земельного участка.
- 4 Установление адреса образуемого земельного участка.
- 5 Соблюдение общественных, частных интересов и прав, затрагиваемых при формировании земельного участка для размещения многоквартирного дома.

Исходные материалы, используемые в проекте межевания

- 1 Материалы топографической съемки М 1:500.
- 2 Правила землепользования и застройки сельского поселения Красный Яр, Красноярского района, Самарской области.
- 3 Генеральный план Красного Яра сельского поселения.
- 4 Сведения государственного кадастра недвижимости (ОКН) о земельных участках, границы которых установлены в соответствии с требованиями земельного законодательства.

Опорно-межевая сеть на территории проектирования

На территории проектирования существует установленная система геодезической сети для определения координат точек земной поверхности с использованием спутниковых систем. Система координат: МСК-63-1. Проект межевания выполнен в системе координат установленной на территории проектирования.

Действующая система геодезической сети удовлетворяет требованиям Приложение к приказу Минэкономразвития РФ № 518 от 17 августа 2012 г. «О требованиях к точности и методам определения координат характерных точек границ земельного участка, а также контура здания, сооружения или объекта незавершенного строительства на земельном участке».

Рекомендации по порядку установления границ на местности

Установление границ земельных участков на местности следует выполнять в соответствии с требованиями федерального законодательства, а также инструкции по проведению межевания.

Вынос межевых знаков на местность необходимо выполнять в комплексе землеустроительных работ с обеспечением мер по уведомлению заинтересованных лиц и согласованию с ними границ.

Формирование земельного участка под многоквартирный жилой дом

Проектом предусматривается формирование земельного участка, занятого многоквартирным жилым домом.

При формировании границ земельного участка был проведен анализ сведений, полученных из Управления Федеральной службы государственной регистрации, кадастра и картографии по Самарской области, о границах смежных земельных участков.

Проектируемый объект расположен на территории с. Красный Яр, Красноярского муниципального района Самарской области в границах кадастрового квартала 63:26:1903001 на землях населенных пунктов в территориальной зоне «Ж-2» - зона застройки малоэтажными жилыми домами.

Согласно Правил содержания общего имущества в многоквартирном доме, утвержденного постановлением Правительства РФ от 13.08.06г. № 491, в состав общего имущества включаются:

- земельные участки, на котором расположены многоквартирные дома и границы которого определены на основании данных государственного кадастрового учета, с элементами озеленения и благоустройства;
- иные объекты, предназначенные для обслуживания, эксплуатации и благоустройства многоквартирного дома, включая трансформаторные подстанции, тепловые пункты, предназначенные для обслуживания одного многоквартирного дома, коллективные автостоянки, гаражи, детские и спортивные площадки, расположенные в границах земельного участка, на котором расположен многоквартирный дом.

Принцип расчета площадей земельных участков объектов проектирования, и формирования границ, основан на необходимости создания благоприятной среды проживания, обеспечения гражданских прав, условий доступа к объектам, их содержания и обслуживания.

В соответствии со сведениями государственного кадастра недвижимости в пределах границ проектируемого объекта публичные сервитуты не установлены. Границы зон действия публичных сервитутов проектом не предусмотрены.

В пределах границ проектируемого земельного участка под многоквартирный жилой дом объектов культурного наследия, включенные в единый государственный реестр, либо выявленные объекты культурного наследия отсутствуют. В соответствии с этим границы территорий объектов культурного наследия на чертеже межевания территории не отображены. Границы территорий объектов культурного наследия в проекте не разрабатываются.

На образуемом земельном участке :ЗУ1 имеются охранные зоны, границы которых установлены в ЕГРН:

- 1) охранный зона инженерных коммуникаций, реестровый номер 63:26-6.369, учетный номер 63.26.2.265;
- 2) охранный зона транспорта, реестровый номер 63:00-6.109, учетный номер 63.00.2.137;
- 3) охранный зона транспорта, реестровый номер 63:00-6.345, учетный номер -;
- 4) охранный зона транспорта, реестровый номер 63:00-6.162, учетный номер 63.00.2.153;
- 5) охранный зона транспорта, реестровый номер 63:00-6.350, учетный номер -.

В связи с наличием в ЕГРН сведений о данных охранных зонах ЧЗУ занятые данными зонами в межевом плане не формировались, во избежание дублирования информации.

Иные охранные зоны, расположенные на данном участке не сформированы, так же во избежание дублирования информации, так как собственники инженерных сетей обязаны самостоятельно вносить сведения об охранных зонах в ЕГРН.

На образуемом земельном участке :ЗУ2 имеются охранные зоны, границы которых установлены в ЕГРН:

- 1) охранный зона инженерных коммуникаций, реестровый номер 63:26-6.369, учетный номер 63.26.2.265;
- 2) охранный зона транспорта, реестровый номер 63:00-6.109, учетный номер 63.00.2.137;
- 3) охранный зона транспорта, реестровый номер 63:00-6.345, учетный номер -;
- 4) охранный зона транспорта, реестровый номер 63:00-6.162, учетный номер 63.00.2.153;
- 5) охранный зона транспорта, реестровый номер 63:00-6.350, учетный номер -.

В связи с наличием в ЕГРН сведений о данных охранных зонах ЧЗУ занятые данными зонами в межевом плане не формировались, во избежание дублирования информации.

Иные охранные зоны, расположенные на данном участке не сформированы, так же во избежание дублирования информации, так как собственники инженерных сетей обязаны самостоятельно вносить сведения об охранных зонах в ЕГРН.

Так же на образуемом земельном участке :ЗУ2 расположен объект капитального строительства с кадастровым номером 63:26:0000000:3991.

На образуемом земельном участке :ЗУ3 имеются охранные зоны, границы которых установлены в ЕГРН:

1) охранный зона инженерных коммуникаций, реестровый номер 63:26-6.369, учетный номер 63.26.2.265;

2) охранный зона транспорта, реестровый номер 63:00-6.109, учетный номер 63.00.2.137;

3) охранный зона транспорта, реестровый номер 63:00-6.345, учетный номер -;

4) охранный зона транспорта, реестровый номер 63:00-6.162, учетный номер 63.00.2.153;

5) охранный зона транспорта, реестровый номер 63:00-6.350, учетный номер -.

В связи с наличием в ЕГРН сведений о данных охранных зонах ЧЗУ занятые данными зонами в межевом плане не формировались, во избежание дублирования информации.

Иные охранные зоны, расположенные на данном участке не сформированы, так же во избежание дублирования информации, так как собственники инженерных сетей обязаны самостоятельно вносить сведения об охранных зонах в ЕГРН.

Так же на образуемом земельном участке :ЗУ3 расположен объект капитального строительства с кадастровым номером 63:26:0000000:3991.

Сведения о формировании границ земельного участка, выполненного в рамках настоящего проекта межевания территории:

Каталог координат земельного участка :ЗУ1 площадью 1252 м²

| Обозначение характерных точек границ | Координаты, м | |
|--------------------------------------|---------------|------------|
| | X | Y |
| 1 | 2 | 3 |
| n1 | 423048.52 | 1390251.81 |
| n2 | 423049.84 | 1390237.60 |
| n3 | 423050.19 | 1390236.01 |
| n4 | 423050.57 | 1390234.96 |
| n5 | 423050.92 | 1390234.17 |
| n6 | 423051.43 | 1390233.29 |
| n7 | 423052.09 | 1390232.68 |
| n8 | 423052.43 | 1390232.45 |
| n9 | 423053.05 | 1390232.08 |
| n10 | 423053.56 | 1390231.82 |
| n11 | 423054.47 | 1390231.43 |
| n12 | 423055.43 | 1390231.21 |
| n13 | 423056.46 | 1390231.22 |
| n14 | 423064.41 | 1390232.42 |
| n15 | 423109.16 | 1390239.17 |
| n16 | 423106.07 | 1390236.36 |
| n1 | 423048.52 | 1390251.81 |

Каталог координат земельного участка :ЗУ2 площадью 1722 м²

| Обозначение характерных точек границ | Координаты, м | |
|--------------------------------------|---------------|------------|
| | X | Y |
| 1 | 2 | 3 |
| n17 | 423002.35 | 1390209.23 |
| n18 | 423000.51 | 1390223.03 |
| n19 | 422995.61 | 1390222.28 |
| n20 | 422994.28 | 1390222.39 |
| n21 | 422993.06 | 1390222.53 |
| n22 | 422992.52 | 1390222.63 |
| n23 | 422992.07 | 1390222.75 |
| n24 | 422991.67 | 1390222.90 |
| n25 | 422991.21 | 1390223.06 |
| n26 | 422990.77 | 1390223.27 |
| n27 | 422990.39 | 1390223.50 |
| n28 | 422990.03 | 1390223.79 |
| n29 | 422989.75 | 1390224.10 |
| n30 | 422989.50 | 1390224.50 |
| n31 | 422989.23 | 1390225.04 |
| n32 | 422988.99 | 1390225.66 |
| n33 | 422988.76 | 1390226.32 |
| n34 | 422988.56 | 1390227.00 |
| n35 | 422988.42 | 1390227.64 |
| n36 | 422988.48 | 1390228.34 |
| n37 | 422987.73 | 1390231.70 |
| n38 | 422987.36 | 1390243.81 |
| n39 | 423045.40 | 1390252.25 |
| n40 | 423046.53 | 1390236.78 |
| n41 | 423046.58 | 1390235.73 |
| n42 | 423046.43 | 1390234.68 |
| n43 | 423046.36 | 1390234.16 |
| n44 | 423046.23 | 1390233.67 |
| n45 | 423046.05 | 1390233.17 |
| n46 | 423045.51 | 1390231.06 |
| n47 | 423045.22 | 1390231.58 |
| n48 | 423044.94 | 1390231.16 |
| n49 | 423044.70 | 1390230.84 |
| n50 | 423044.19 | 1390230.40 |
| n51 | 423043.57 | 1390230.06 |
| n52 | 423042.89 | 1390229.77 |
| n53 | 423032.23 | 1390228.23 |
| n54 | 423029.27 | 1390227.74 |
| n55 | 423029.77 | 1390224.77 |
| n56 | 423031.84 | 1390225.12 |
| n57 | 423033.36 | 1390213.74 |
| n58 | 423002.35 | 1390209.23 |
| n58 | 423007.79 | 1390220.76 |
| n59 | 423010.74 | 1390221.29 |
| n60 | 423010.21 | 1390224.24 |
| n61 | 423007.26 | 1390223.71 |
| n58 | 423007.79 | 1390220.76 |

Каталог координат земельного участка :ЗУ3 площадью 1271 м²

| Обозначение характерных точек границ | Координаты, м | |
|--------------------------------------|---------------|------------|
| | X | Y |
| 1 | 2 | 3 |
| n62 | 422983.15 | 1390243.11 |
| n63 | 422965.46 | 1390240.40 |
| n64 | 422965.68 | 1390238.71 |
| n65 | 422962.71 | 1390238.33 |
| n66 | 422962.49 | 1390240.05 |
| n67 | 422954.35 | 1390238.85 |
| n68 | 422954.75 | 1390236.72 |
| n69 | 422951.82 | 1390236.16 |
| n70 | 422951.39 | 1390238.42 |
| n71 | 422920.80 | 1390233.89 |
| n72 | 422933.21 | 1390213.01 |
| n73 | 422940.46 | 1390214.20 |
| n74 | 422972.64 | 1390219.46 |
| n75 | 422980.45 | 1390220.42 |
| n76 | 422982.47 | 1390220.86 |
| n77 | 422983.13 | 1390221.11 |
| n78 | 422983.61 | 1390221.39 |
| n79 | 422983.99 | 1390221.69 |
| n80 | 422984.45 | 1390222.16 |
| n81 | 422984.69 | 1390222.44 |
| n82 | 422984.96 | 1390222.85 |
| n83 | 422985.07 | 1390223.08 |
| n84 | 422985.26 | 1390223.75 |
| n85 | 422985.25 | 1390224.79 |

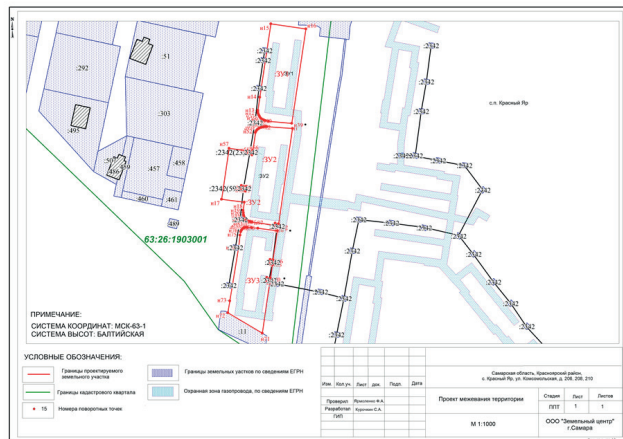
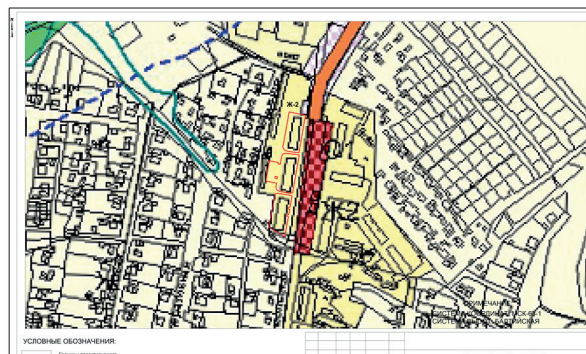
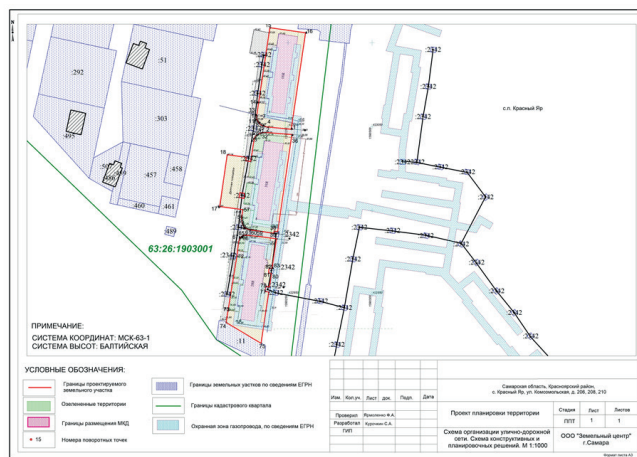
| | | |
|-----|-----------|------------|
| n86 | 422985.05 | 1390227.42 |
| n87 | 422984.66 | 1390231.25 |
| n62 | 422983.15 | 1390243.11 |

Основные показатели по проекту межевания территории о формировании границ земельного участка, выполненного в рамках настоящего проекта межевания территории: сведения об адресе, площади, разрешенном использовании и категории земель приведены в таблице 1

Таблица 1

| № п/п | Условный номер земельного участка, адрес земельного участка | Категория земель | Сведения о правах и землепользователях | Разрешенное использование | Площадь, м² |
|-------|--|--------------------------|---|----------------------------------|-------------|
| 1 | :ЗУ1 Российская Федерация, Самарская область, Красноярский р-н, Красный Яр с, Комсомольская ул, д 210 | Земли населенных пунктов | Администрация муниципального района Красноярский (земли неразграниченной государственной собственности) | для многоквартирного жилого дома | 1252 |
| 2 | :ЗУ2 Российская Федерация, Самарская область, Красноярский р-н, Красный Яр с, Комсомольская ул, д 208 | Земли населенных пунктов | Администрация муниципального района Красноярский (земли неразграниченной государственной собственности) | для многоквартирного жилого дома | 1722 |
| 3 | :ЗУ3 Российская Федерация, Самарская область, Красноярский р-н, Красный Яр с, Комсомольская ул, д 206 | Земли населенных пунктов | Администрация муниципального района Красноярский (земли неразграниченной государственной собственности) | для многоквартирного жилого дома | 1271 |

Сформированные границы земельных участков позволяют обеспечить необходимые требования по содержанию и обслуживанию объектов жилой застройки. Земельные участки, сформированные настоящим проектом, определены для его оформления и признания его объектом недвижимости в установленном законом порядке.



ГЛАВА
СЕЛЬСКОГО ПОСЕЛЕНИЯ КРАСНЫЙ ЯР
МУНИЦИПАЛЬНОГО РАЙОНА КРАСНОЯРСКИЙ
САМАРСКОЙ ОБЛАСТИ

ПОСТАНОВЛЕНИЕ

от «12» апреля 2021 года № 12

О проведении публичных слушаний
по проекту документации по планировке террито-
рии в целях установления границ земельных участ-
ков, предназначенных для размещения объектов
Самарская область, Красноярский район, с. Крас-
ный Яр, ул. Пионерская, дом 1

В соответствии с частью 5 статьи 46 Градостроительного кодекса Российской Федерации, руководствуясь статьей 28 Федерального закона от 6 октября 2003 года № 131-ФЗ «Об общих принципах организации местного самоуправления в Российской Федерации», Уставом сельского поселения Красный Яр муниципального района Красноярский Самарской области, главой V Правил землепользования и застройки сельского поселения Красный Яр муниципального района Красноярский Самарской области, утвержденных решением Собрания представителей сельского поселения Красный Яр муниципального района Красноярский Самарской области от 22.07.2013 № 45, постановляю:

1. Провести на территории сельского поселения Красный Яр муниципального района Красноярский Самарской области публичные слушания по проекту документации по планировке территории в целях установления границ земельных участков, предназначенных для размещения объектов Самарская область, Красноярский район, с. Красный Яр, ул. ул. Пионерская, дом 1 (далее также – проект) в составе проекта планировки территории и проекта межевания территории.

Информационные материалы к проекту состоят из проекта планировки территории и проекта межевания территории.

2. Срок проведения публичных слушаний по Проекту документации – с 16 апреля 2021 года по 15 мая 2021 года.

3. Срок проведения публичных слушаний исчисляется с момента оповещения жителей поселения о времени и месте их проведения, а также опубликования проекта до дня опубликования заключения о результатах публичных слушаний.

4. Органом, уполномоченным на организацию и проведение публичных слушаний в соответствии с настоящим Постановлением, является Администрация сельского поселения Красный Яр муниципального района Красноярский Самарской области (далее – Администрация поселения). Публичные слушания проводятся в соответствии с главой V Правил землепользования и застройки сельского поселения Красный Яр муниципального района Красноярский Самарской области, утвержденных решением Собрания представителей сельского поселения Красный Яр муниципального района Красноярский Самарской области от 22.07.2013 № 45.

5. Представление участниками публичных слушаний предложений и замечаний по Проекту документации, а также их учет осуществляется в соответствии с главой V Правил землепользования и застройки сельского поселения Красный Яр муниципального района Красноярский Самарской области, утвержденных решением Собрания представителей сельского поселения Красный Яр муниципального района Красноярский Самарской области от 22.07.2013 № 45.

6. Место проведения публичных слушаний (место проведе-

ния экспозиции Проекта документации) в сельском поселении Красный Яр муниципального района Красноярский Самарской области: 446370, Самарская область, Красноярский район, село Красный Яр, ул. Комсомольская, 90. Датой открытия экспозиции считается дата опубликования проекта и его размещения на официальном сайте Администрации в сети «Интернет» в порядке, установленном п. 1 ч. 8 ст. 5.1 ГрК РФ. Экспозиция проводится в срок до даты окончания публичных слушаний. Посещение экспозиции возможно в рабочие дни с 10.00 до 17.00.

7. В соответствии с частью 7 статьи 46 Градостроительного кодекса Российской Федерации в целях соблюдения права человека на благоприятные условия жизнедеятельности, прав и законных интересов правообладателей земельных участков и объектов капитального строительства публичные слушания по Проекту документации проводятся с участием граждан, проживающих на территории, применительно к которой осуществляется подготовка проекта ее планировки и проекта ее межевания, правообладателей земельных участков и объектов капитального строительства, расположенных на указанной территории, лиц, законные интересы которых могут быть нарушены в связи с реализацией таких проектов. Для указанных целей провести Собрания участников публичных слушаний по Проекту документации в селе Красный Яр – «23» апреля 2021 года в 18 ч. 00 мин, по адресу: Самарская область, Красноярский район, село Красный Яр, ул. Комсомольская, 90.

8. Администрации в целях доведения до населения информации о содержании Проекта документации обеспечить организацию выставок, экспозиций демонстрационных материалов проекта в месте проведения публичных слушаний (проведения экспозиции проекта) и в местах проведения собраний участников публичных слушаний по Проекту документации.

9. Прием замечаний и предложений от участников публичных слушаний, жителей поселения и иных заинтересованных лиц по проекту осуществляется по адресу, указанному в пункте 6 настоящего постановления в рабочие дни с 10 часов до 19 часов, в выходные с 12 часов до 17 часов. Замечания и предложения могут быть внесены: 1) в письменной или устной форме в ходе проведения собраний участников публичных слушаний; 2) в письменной форме в адрес организатора публичных слушаний; 3) посредством записи в книге (журнале) учета посетителей экспозиции проекта, подлежащего рассмотрению на публичных слушаниях.

10. Прием замечаний и предложений от участников публичных слушаний, жителей поселения и иных заинтересованных лиц по проекту прекращается 10 мая 2021 года.

11. Назначить лицом, ответственным за ведение протокола публичных слушаний по проекту, Заместителя Главы сельского поселения Красный Яр Серебрякова В.В.

12. Назначить лицом, ответственным за ведение протоколов собраний участников публичных слушаний по проекту, Заместителя Главы сельского поселения Красный Яр Серебрякова В.В.

13. Администрации поселения в целях заблаговременного ознакомления жителей поселения и иных заинтересованных лиц с Проектом документации обеспечить:

- официальное опубликование настоящего Постановления и проекта документации по планировке территории в целях установления границ земельных участков, предназначенных для размещения объектов Самарская область, Красноярский район, с. Красный Яр, ул. Пионерская, дом 1 в газете «Планета Красный Яр»;

- размещение настоящего Постановления и проекта

документации по планировке территории в целях установления границ земельных участков, предназначенных для размещения объектов Самарская область, Красноярский район, с. Красный Яр, ул. ул. Пионерская, дом 1 в газете «Планета Красный Яр» на официальном сайте Администрации сельского поселения Красный Яр муниципального района Красноярский в информационно-телекоммуникационной сети «Интернет» - <http://kryarposelenie.ru>.

- беспрепятственный доступ к ознакомлению с проектом в здании Администрации поселения (в соответствии с режимом работы Администрации поселения).

14. Настоящее постановление является оповещением о начале публичных слушаний и подлежит опубликованию в газете «Планета Красный Яр» и на официальном сайте Администрации муниципального района Красноярский Самарской области с размещением документации по планировке территории в информационно-телекоммуникационной сети «Интернет» - <http://kryarposelenie.ru>.

15. В случае, если документы, указанные в пункте 13 настоящего Постановления, будут опубликованы позднее календарной даты начала публичных слушаний, указанной в пункте 2 настоящего Постановления, то дата начала публичных слушаний исчисляется со дня официального опубликования документов, указанных в пункте 13 настоящего Постановления. При этом установленные в настоящем Постановлении календарная дата, до которой осуществляется прием замечаний и предложений от участников публичных слушаний, жителей поселения и иных заинтересованных лиц, а также дата окончания публичных слушаний переносятся на соответствующее количество дней.

А.Г. Бушов
Глава сельского поселения Красный Яр
муниципального района Красноярский
Самарской области

ПРОЕКТ

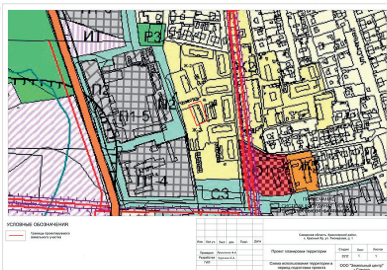
**АДМИНИСТРАЦИЯ
СЕЛЬСКОГО ПОСЕЛЕНИЯ КРАСНЫЙ ЯР
МУНИЦИПАЛЬНОГО РАЙОНА КРАСНОЯРСКИЙ
САМАРСКОЙ ОБЛАСТИ**

**ПОСТАНОВЛЕНИЕ
от « » 2021 года №**

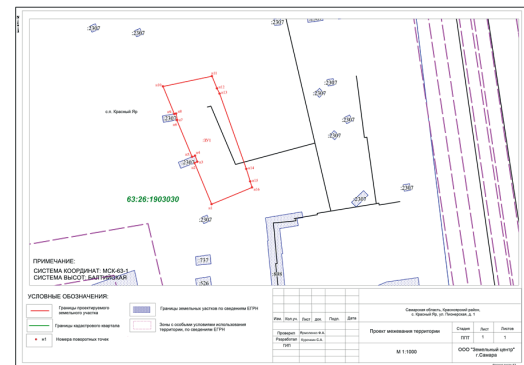
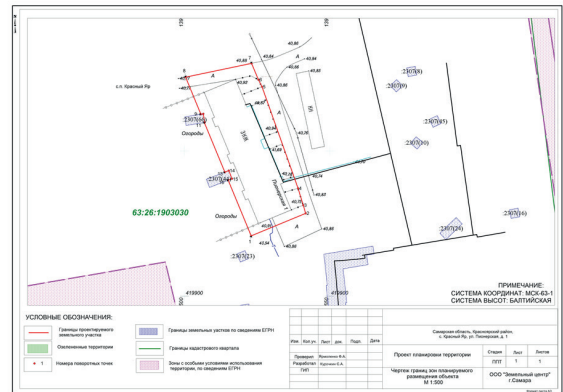
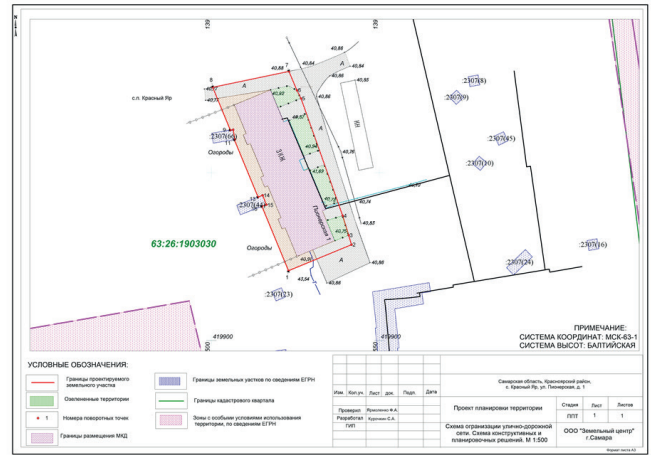
Об утверждении проекта планировки территории и проекта межевания территории в целях установления границ земельных участков, предназначенных для размещения объектов Самарская область, Красноярский район, с. Красный Яр, ул. Пионерская, дом 1

В соответствии со ст. 41-43 Градостроительного кодекса Российской Федерации, руководствуясь статьей 28 Федерального закона от 06.10.2003 № 131-ФЗ «Об общих принципах организации местного самоуправления в Российской Федерации», статьей 3 Закона Самарской области «О градостроительной деятельности на территории Самарской области», Уставом сельского поселения Красный Яр муниципального района Красноярский Самарской области, Правилами землепользования и застройки сельского поселения Красный Яр муниципального района Красноярский Самарской области, утвержденными решением Собрания представителей сельского поселения Красный Яр муниципального района Красноярский Самарской области от 22.07.2013 № 45, с учетом протокола публичных слушаний и заключения о результатах публичных слушаний, Администрация сельского поселения Красный Яр муниципального района Красноярский Самарской области **ПОСТАНОВЛЯЕТ:**

1. Утвердить проект планировки территории и проект межевания территории в целях установления границ земельных участков, предназначенных для размещения объектов Самарская область, Красноярский район, с. Красный Яр, ул. ул. Пионерская, дом 1
2. Опубликовать проект планировки территории и проект межевания территории в газете «Планета Красный Яр».
3. Разместить настоящее постановление, проект планировки территории и проект межевания территории на официальном сайте Администрации сельского поселения Красный Яр муниципального района Красноярский Самарской области <http://kryarposelenie.ru>.
4. Настоящее постановление вступает в силу с момента опубликования.



Глава сельского поселения Красный Яр
муниципального
района Красноярский Самарской области
А.Г. Бушов



**Общество с ограниченной ответственностью
«Земельный центр»**

Выписка из реестра членов СРО о допуске к определённому виду или видам работ, которые оказывают влияние на безопасность объектов капитального строительства, АС «Национальный альянс изыскателей «Альянс» № 9 от 15.08.2019 г.

**ПРОЕКТ ПЛАНИРОВКИ ТЕРРИТОРИИ
ПРОЕКТ МЕЖЕВАНИЯ ТЕРРИТОРИИ**

Заказчик: Администрации сельского поселения Красный Яр, муниципального района Красноярский, Самарской области.

Объект: «Самарская область, Красноярский район, с. Красный Яр, ул. Пионерская, дом 1.»

Адрес объекта: Самарская область, Красноярский район, с. Красный Яр, ул. Пионерская, дом 1.

Самара 2020 г.
**Общество с ограниченной ответственностью
«Земельный центр»**

Выписка из реестра членов СРО о допуске к определённому виду или видам работ, которые оказывают влияние на безопасность объектов капитального строительства, АС «Национальный альянс изыскателей «Альянс» № 9 от 15.08.2019 г.

**ПРОЕКТ ПЛАНИРОВКИ ТЕРРИТОРИИ
ПРОЕКТ МЕЖЕВАНИЯ ТЕРРИТОРИИ**

Заказчик: Администрации сельского поселения Красный Яр, муниципального района Красноярский, Самарской области.

Объект: «Самарская область, Красноярский район, с. Красный Яр, ул. ул. Пионерская, дом 1.»

Адрес объекта: Самарская область, Красноярский район, с. Красный Яр, ул. Пионерская, дом 1.

здвоения информации, так как собственники инженерных сетей обязаны самостоятельно вносить сведения об охранных зонах в ЕГРН. Так же на образцом земельном участке :ЗУ1 расположен объект капитального строительства с кадастровым номером 63:26:1903030:946.

Сведения о формировании границ земельного участка, выполненного в рамках настоящего проекта межевания территории:

| Каталог координат земельного участка :ЗУ1 площадью 1251 м ² | | | |
|--|---------------|------------|---|
| Обозначение характерных точек границ | Координаты, м | | |
| | X | Y | Z |
| n1 | 419920.74 | 1390527.94 | |
| n2 | 419939.94 | 1390515.00 | |
| n3 | 419940.45 | 1390516.31 | |
| n4 | 419943.23 | 1390515.22 | |
| n5 | 419942.70 | 1390513.86 | |
| n6 | 419959.82 | 1390506.78 | |
| n7 | 419959.84 | 1390506.92 | |
| n8 | 419962.79 | 1390506.44 | |
| n9 | 419962.65 | 1390505.61 | |
| n10 | 419975.41 | 1390500.33 | |
| n11 | 419980.18 | 1390523.07 | |
| n12 | 419974.55 | 1390525.43 | |
| n13 | 419972.10 | 1390526.64 | |
| n14 | 419937.13 | 1390539.06 | |
| n15 | 419931.33 | 1390540.84 | |
| n16 | 419928.51 | 1390541.70 | |
| n1 | 419920.74 | 1390527.94 | |

Основные показатели по проекту межевания Сведения о формировании границ земельного участка, выполненного в рамках настоящего проекта межевания территории: сведения об адресе, площади, разрешенном использовании и категории земель приведены в таблице 1

Таблица 1

| № п/п | Условный номер земельного участка, адрес земельного участка | Категория земель | Сведения о правах и землепользователях | Разрешенное использование | Площадь, м ² |
|-------|---|--------------------------|---|----------------------------------|-------------------------|
| 1 | ЗУ:1 Российская Федерация, Самарская область, Красноярский р-н, Красный Яр с, Пионерская ул, д 1 | Земли населённых пунктов | Администрация муниципального района Красноярский (земли неразграниченной государственной собственности) | для многоквартирного жилого дома | 1251 |

Сформированные границы земельных участков позволяют обеспечить необходимые требования по содержанию и обслуживанию объектов жилой застройки. Земельный участок, сформированный настоящим проектом определен для его оформления и признания его объектом недвижимости в установленном законом порядке.

ние публичных слушаний в соответствии с настоящим постановлением является Администрация сельского поселения Красный Яр муниципального района Красноярский Самарской области.

4. Место проведения публичных слушаний (место ведения протокола публичных слушаний) – 446386, Самарская область, Красноярский район, село Красный Яр, ул. Комсомольская, д.90

5. Мероприятие по информированию жителей поселения по вопросу обсуждения проекта отчета об исполнении бюджета сельского поселения Красный Яр муниципального района Красноярский Самарской области за 2020 год состоится 23 апреля 2021 года в 18.00 часов по адресу: 446370, Самарская область, Красноярский район, село Красный Яр, ул. Комсомольская, д. 90.

6. Назначить лицом, ответственным за ведение протокола публичных слушаний и протокола мероприятия по информированию жителей сельского поселения Красный Яр муниципального района Красноярский Самарской области по вопросу публичных слушаний, главного бухгалтера Ведерникову Е.А.

7. Принятие замечаний и предложений по вопросам публичных слушаний, поступивших от жителей поселения и иных заинтересованных лиц, осуществляется по адресу, указанному в пункте 4 настоящего постановления, в рабочие дни с 10 часов до 19 часов, в субботу с 12 до 17 часов. Письменные замечания и предложения подлежат приобщению к протоколу публичных слушаний.

8. Прием замечаний и предложений по вопросу публичных слушаний оканчивается 3 мая 2021 года.

9. Опубликовать настоящее постановление и проект отчета об исполнении бюджета сельского поселения Красный Яр муниципального района Красноярский Самарской области за 2020 год (приложение к настоящему постановлению) в газете «Планета Красный Яр».

10. Настоящее постановление вступает в силу со дня его официального опубликования.

А.Г. Бушов

Глава сельского поселения Красный Яр
муниципального района Красноярский
Самарской области

ПРИЛОЖЕНИЕ

к постановлению Главы
сельского поселения Красный Яр
муниципального района Красноярский
Самарской области
от 14 апреля 2021 года № 13

ПРОЕКТ

ОТЧЕТ

об исполнении бюджета сельского поселения Красный Яр
муниципального района Красноярский Самарской области
за 2020 год

О проведении публичных слушаний по проекту отчета об исполнении бюджета сельского поселения Красный Яр муниципального района Красноярский Самарской области за 2020 год

В целях обсуждения проекта отчета об исполнении бюджета сельского поселения Красный Яр муниципального района Красноярский Самарской области за 2020 год, руководствуясь пунктом 2 части 3 статьи 28 Федерального закона от 06.10.2003 № 131-ФЗ «Об общих принципах организации местного самоуправления в Российской Федерации», пунктом 7 статьи 77 Устава сельского поселения Красный Яр муниципального района Красноярский Самарской области, Администрация сельского поселения Красный Яр муниципального района Красноярский Самарской области ПОСТАНОВЛЯЕТ:

1. Провести на территории сельского поселения Красный Яр муниципального района Красноярский Самарской области публичные слушания по проекту отчета об исполнении бюджета сельского поселения Красный Яр муниципального района Красноярский Самарской области за 2020 год.

2. Срок проведения публичных слушаний составляет 15 (пятнадцать) дней с 22 апреля 2021 года по 6 мая 2021 года.

3. Органом, уполномоченным на организацию и проведе-

1. Утвердить исполнение бюджета сельского поселения Красный Яр муниципального района Красноярский Самарской области (далее - бюджет поселения) за 2020 год по доходам в сумме 167 706,0 тыс. руб., расходам в сумме 162 058,2 тыс. руб., профицитом бюджета в сумме 5 647,8 тыс. рублей.

2. Утвердить доходы бюджета поселения по кодам классификации доходов бюджетов за 2020 год.

3. Утвердить расходы бюджета поселения по ведомственной структуре расходов бюджета поселения за 2020 год.

4. Утвердить расходы бюджета поселения по разделам и подразделам классификации расходов бюджета за 2020 год.

5. Утвердить источники финансирования дефицита бюджета поселения по кодам классификации источников финансирования дефицитов бюджетов за 2020 год.

6. Утвердить отчет о расходовании средств резервного фонда администрации сельского поселения Красный Яр муниципального района Красноярский Самарской области за 2020 год.

7. Опубликовать сведения о предоставлении и погашении бюджетных кредитов, о предоставленных муниципальных гарантиях, о муниципальных заимствованиях и структуре муниципального долга за 2020 год.

8. Опубликовать сведения о доходах, полученных от использования муниципального имущества в 2020 году.

9. Опубликовать сведения о численности муниципальных служащих и работников муниципальных бюджетных учреждений, о фактических затратах на их денежное содержание по сельскому поселению Красный Яр муниципального района Красноярский Самарской области за 2020 год.

10. Опубликовать сведения об использовании бюджетных ассигнований муниципального дорожного фонда сельского поселения Красный Яр муниципального района Красноярский Самарской области за 2020 год согласно приложению 8 к настоящему отчету.

ПРИЛОЖЕНИЕ 1

к отчету об исполнении бюджета сельского поселения Красный Яр муниципального района Красноярский Самарской области за 2020 год

Доходы бюджета поселения по кодам классификации доходов бюджетов за 2020 год

| Код бюджетной классификации | Наименование дохода | План Сумма, (тыс. руб.) | Факт Сумма, (тыс. руб.) |
|-----------------------------|---|-------------------------|-------------------------|
| 000 100 00000 00 0000 000 | Налоговые и неналоговые доходы | 87 025,3 | 92 008,5 |
| 000 101 00000 00 0000 000 | Налоги на прибыль, доходы | 27 423,7 | 27 603,3 |
| 000 101 02000 01 0000 110 | Налог на доходы физических лиц | 26 524,9 | 25 801,9 |
| 000 103 00000 00 0000 000 | Налоги на товары (работы, услуги), реализуемые на территории Российской Федерации | 6 941,0 | 6 888,5 |
| 000 103 02231 01 0000 110 | Доходы от уплаты акцизов на дизельное топливо, подлежащие распределению между бюджетами субъектов Российской Федерации и местными бюджетами с учетом установленных дифференцированных нормативов отчислений в местные бюджеты (по нормативам, установленными Федеральным законом о федеральном бюджете в целях формирования дорожных фондов субъектов Российской Федерации) | 2 515,0 | 3 177,3 |
| 000 103 02241 01 0000 110 | Доходы от уплаты акцизов на моторные масла для дизельных и (или) карбюраторных (инжекторных) двигателей, подлежащие распределению между бюджетами субъектов Российской Федерации и местными бюджетами с учетом установленных дифференцированных нормативов отчислений в местные бюджеты (по нормативам, установленными Федеральным законом о федеральном бюджете в целях формирования дорожных фондов субъектов Российской Федерации) | 17,0 | 22,7 |
| 000 103 02251 01 0000 110 | Доходы от уплаты акцизов на автомобильный бензин, подлежащие распределению между бюджетами субъектов Российской Федерации и местными бюджетами с учетом установленных дифференцированных нормативов отчислений в местные бюджеты (по нормативам, установленными Федеральным законом о федеральном бюджете в целях формирования дорожных фондов субъектов Российской Федерации) | 4 877,0 | 4 274,3 |
| 000 103 02261 01 0000 110 | Доходы от уплаты акцизов на прямой бензин, подлежащие распределению между бюджетами субъектов Российской Федерации и местными бюджетами с учетом установленных дифференцированных нормативов отчислений в местные бюджеты (по нормативам, установленными Федеральным законом о федеральном бюджете в целях формирования дорожных фондов субъектов Российской Федерации) | -467,9 | -585,7 |
| 000 105 03010 01 0000 110 | Единый сельскохозяйственный налог | 69,0 | 69,2 |
| 000 105 03010 01 1000 110 | Единый сельскохозяйственный налог (сумма платежа перерасчеты, недоимка и задолженность по соответствующему платежу, в том числе по отмененному) | 69,0 | 69,2 |
| 000 106 00000 00 0000 000 | Налоги на имущество | 49 497,3 | 49 629,8 |
| 000 106 01000 00 0000 110 | Налог на имущество физических лиц | 9 000,0 | 8 854,8 |
| 000 106 06000 00 0000 110 | Земельный налог | 40 497,3 | 40 775,0 |
| 000 111 00000 00 0000 000 | Доходы от использования имущества, находящегося в государственной и муниципальной собственности | 1 838,6 | 1 500,9 |
| 000 111 05035 10 0000 120 | Доходы от сдачи в аренду имущества, находящегося в оперативном управлении органов управления сельских поселений и созданных ими учреждений (за исключением имущества муниципальных бюджетных и автономных учреждений) | 950,0 | 611,9 |
| 000 111 05075 10 000 120 | Доходы от сдачи в аренду имущества, составляющего казну сельских поселений (за исключением земельных участков) | 818,6 | 889,1 |
| 000 113 00000 00 0000 000 | Доходы от оказания платных услуг и компенсации затрат государства | 606,3 | 569,2 |

| | | | |
|----------------------------|---|------------------|------------------|
| 000 113 01995 10 0000 130 | Прочие доходы от оказания платных услуг получателями средств бюджетов сельских поселений | 606,3 | 569,2 |
| 000 114 00000 00 0000 000 | Доходы от продажи материальных и нематериальных активов | 50,0 | 50,0 |
| 000 114 06025 10 0000 430 | Доходы от продажи земельных участков, находящихся в собственности сельских поселений (за исключением земельных участков муниципальных бюджетных и автономных учреждений) | 50,0 | 50,0 |
| 000 116 00000 00 0000 000 | ШТРАФЫ, САНКЦИИ, ВОЗМЕЩЕНИЕ УЩЕРБА | 506,9 | 5 646,2 |
| 000 116 0107401 0000 140 | Административные штрафы, установленные Главой 7 Кодекса Российской Федерации об административных правонарушениях, за административные правонарушения в области охраны собственности, выявленные должностными лицами органов муниципального контроля | 15,0 | 15,0 |
| 000 116 07090 10 0000 140 | Иные штрафы, неустойки, пени, уплаченные в соответствии с законом или договором в случае неисполнения или ненадлежащего исполнения обязательств перед муниципальным органом, (муниципальным казенным учреждением) сельского поселения | 76,5 | 76,5 |
| 000 116 10031 10 0000 140 | Возмещение ущерба при возникновении страховых случаев, когда выгодоприобретателями выступают получатели средств бюджета сельского поселения | 98,6 | 98,6 |
| 000 116 10032 10 0000 140 | Прочее возмещение ущерба, причиненного муниципальному имуществу сельского поселения (за исключением имущества, закрепленного за муниципальными бюджетными (автономными) учреждениями, унитарными предприятиями) | 307,8 | 5447,1 |
| 000 116 10123 01 0000 140 | Доходы от денежных взъясаний (штрафов), поступивших в счет погашения задолженности, образовавшейся до 1 января 2020 года, подлежащие зачислению в бюджет муниципального образования по нормативам, действовавшим в 2019 году | 9,0 | 9,0 |
| 000 117 00000 00 0000 000 | Прочие неналоговые доходы | 90,0 | 50,9 |
| 000 117 05050 10 0000 180 | Прочие неналоговые доходы бюджетов сельских поселений | 90,0 | 50,9 |
| 000 200 00000 00 0000 000 | Безвозмездные поступления | 77 140,2 | 75 697,5 |
| 000 202 00000 00 0000 000 | Безвозмездные поступления от других бюджетов бюджетной системы Российской Федерации | 74 308,1 | 72 852,8 |
| 000 202 10000 00 0000 150 | Дотации бюджетам бюджетной системы Российской Федерации | 319,3 | 319,3 |
| 000 202 20000 00 0000 150 | Субсидии бюджетам бюджетной системы Российской Федерации (межбюджетные субсидии) | 73 823,8 | 72 368,5 |
| 000 202 20041 10 0000 150 | Субсидии бюджетам на строительство, модернизацию, ремонт и содержание автомобильных дорог общего пользования, в том числе дорог в поселениях (за исключением автомобильных дорог федерального значения) | 50 352,8 | 48 897,5 |
| 000 202 25576 10 0000 150 | Субсидии бюджетам сельских поселений на обеспечение комплексного развития сельских территорий | 19 925,2 | 19 925,2 |
| 000 202 275776 10 0000 150 | Субсидии бюджетам сельских поселений на софинансирование капитальных вложений в объекты государственной (муниципальной) собственности в рамках обеспечения комплексного развития сельских территорий | 1 534,1 | 1 534,1 |
| 000 202 29999 10 0000 150 | Прочие субсидии бюджетам сельских поселений | 2 011,7 | 2 011,7 |
| 000 202 40000 00 0000 000 | Иные межбюджетные трансферты | 165,0 | 165,0 |
| 000 202 40014 10 0000 150 | Межбюджетные трансферты, передаваемые бюджетам сельских поселений из бюджетов муниципальных районов на осуществление части полномочий по решению вопросов местного значения в соответствии с заключенными соглашениями | 165,0 | 165,0 |
| 000 207 00000 00 0000 150 | Прочие безвозмездные поступления | 2 832,1 | 2 925,7 |
| 000 207 0502010 0000 150 | Поступления от денежных пожертвований, предоставляемых физическими лицами получателям средств бюджетов сельских поселений | 2 832,1 | 2 925,7 |
| | Всего доходов: | 164 165,5 | 167 706,0 |

ПРИЛОЖЕНИЕ 2

к отчету об исполнении бюджета сельского поселения Красный Яр муниципального района Красноярский Самарской области за 2020 год

Расходы бюджета поселения по ведомственной структуре расходов бюджета поселения за 2020 год

| Код | Наименование главного распорядителя средств бюджета поселения | Раздел | Подраздел | Целевая статья расходов | Вид расходов | План Сумма (тыс. руб.) | Факт Сумма (тыс. руб.) |
|-----|---|--------|-----------|-------------------------|--------------|------------------------|------------------------|
|-----|---|--------|-----------|-------------------------|--------------|------------------------|------------------------|

| | | | | | | | | | | | | | |
|-----|---|-----------|-----------|------------|-----|--|--|--|--|--|----------|----------|--|
| 364 | Администрация сельского поселения Красный Яр муниципального района Красноярский Самарской области | | | | | | | | | | | | |
| 364 | Общегосударственные вопросы | 01 | 00 | | | | | | | | 19 773,9 | 18 899,2 | |
| 364 | Функционирование высшего должностного лица субъекта Российской Федерации и муниципального образования | 01 | 02 | | | | | | | | 995,0 | 986,1 | |
| 364 | Непрограммные направления расходов бюджета поселения | 01 | 02 | 9800000000 | | | | | | | 995,0 | 986,1 | |
| 364 | Расходы на выплаты персоналу государственных (муниципальных) органов | 01 | 02 | 9800000000 | 120 | | | | | | 995,0 | 986,1 | |
| 364 | Функционирование Правительства Российской Федерации, высших исполнительных органов государственной власти субъектов Российской Федерации, местных администраций | 01 | 04 | | | | | | | | 16 605,6 | 15 740,0 | |
| 364 | Непрограммные направления расходов бюджета поселения | 01 | 04 | 9800000000 | | | | | | | 16 605,6 | 15 740,0 | |
| 364 | Расходы на выплаты персоналу государственных (муниципальных) органов | 01 | 04 | 9800000000 | 120 | | | | | | 10 592,6 | 10 375,9 | |
| 364 | Иные закупки товаров, работ и услуг для государственных (муниципальных) нужд | 01 | 04 | 9800000000 | 240 | | | | | | 5 868,9 | 5 220,0 | |
| 364 | Иные межбюджетные трансферты | 01 | 04 | 9800000000 | 540 | | | | | | 85,5 | 85,5 | |
| 364 | Уплата налогов, сборов и иных платежей | 01 | 04 | 9800000000 | 850 | | | | | | 58,6 | 58,6 | |
| 364 | Обеспечение деятельности финансовых, налоговых и таможенных органов и органов финансового (финансово-бюджетного) надзора | 01 | 06 | | | | | | | | 357,0 | 357,0 | |
| 364 | Непрограммные направления расходов бюджета поселения | 01 | 06 | 9800000000 | | | | | | | 357,0 | 357,0 | |
| 364 | Обеспечение проведения выборов и референдумов | 01 | 07 | | | | | | | | 780,0 | 780,0 | |
| 364 | Непрограммные направления расходов бюджета | 01 | 07 | 9800000000 | | | | | | | 780,0 | 780,0 | |
| 364 | Иные закупки товаров, работ и услуг для государственных (муниципальных) нужд | 01 | 07 | 9800000000 | 240 | | | | | | 176,0 | 176,0 | |
| 364 | Специальные расходы | 01 | 07 | 9800000000 | 880 | | | | | | 604,0 | 604,0 | |
| 364 | Другие общегосударственные вопросы | 01 | 13 | | | | | | | | 1 037,0 | 1 037,0 | |
| 364 | Иные закупки товаров, работ и услуг для обеспечения государственных (муниципальных) нужд | 01 | 13 | 9800000000 | 240 | | | | | | 545,7 | 545,6 | |
| 364 | Иные межбюджетные трансферты | 01 | 13 | 9800000000 | 540 | | | | | | 491,0 | 491,0 | |
| 364 | Национальная безопасность и правоохранительная деятельность | 03 | 00 | | | | | | | | 250,0 | 250,0 | |
| 364 | Другие вопросы в области национальной безопасности и правоохранительной деятельности | 03 | 14 | | | | | | | | 250,0 | 250,0 | |
| 364 | Непрограммные направления расходов бюджета поселения | 03 | 14 | 9800000000 | | | | | | | 250,0 | 250,0 | |
| 364 | Иные межбюджетные трансферты | 03 | 14 | 9800000000 | 540 | | | | | | 250,0 | 250,0 | |
| 364 | Национальная экономика | 04 | 00 | | | | | | | | 67 872,8 | 65 476,3 | |
| 364 | Сельское хозяйство и рыболовство | 04 | 05 | | | | | | | | 165,0 | 165,0 | |
| 364 | Непрограммные направления расходов бюджета поселения | 04 | 05 | 9800000000 | | | | | | | 165,0 | 165,0 | |
| 364 | Иные закупки товаров, работ и услуг для обеспечения государственных (муниципальных) нужд | 04 | 05 | 9800000000 | 240 | | | | | | 165,0 | 165,0 | |
| 364 | Дорожное хозяйство (дорожные фонды) | 04 | 09 | | | | | | | | 67 707,8 | 65 311,3 | |
| 364 | Муниципальная Программа «Модернизация и развитие автомобильных дорог общего пользования местного значения в сельском поселении Красный Яр муниципального района Красноярский Самарской области на 2017-2019 годы» | 04 | 09 | 0100000000 | | | | | | | 67 707,8 | 65 311,3 | |

| | | | | | | | | | | | | | |
|-----|---|-----------|-----------|------------|-----|--|--|--|--|--|-----------|-----------|--|
| 364 | Расходы на выплаты персоналу казенных учреждений | 04 | 09 | 0100000000 | 110 | | | | | | 1 565,2 | 1 565,2 | |
| 364 | Иные закупки товаров, работ и услуг для государственных (муниципальных) нужд | 04 | 09 | 0100000000 | 240 | | | | | | 11 456,0 | 10 516,7 | |
| 364 | Иные межбюджетные трансферты | 04 | 09 | 0100000000 | 540 | | | | | | 54 686,6 | 53 229,4 | |
| 364 | Жилищно-коммунальное хозяйство | 05 | 00 | | | | | | | | 66 365,0 | 63 691,6 | |
| 364 | Жилищное хозяйство | 05 | 01 | | | | | | | | 1 715,1 | 1 704,9 | |
| 364 | Непрограммные направления расходов бюджета поселения | 05 | 01 | 9800000000 | | | | | | | 160,0 | 151,6 | |
| 364 | Уплата налогов, сборов и иных платежей | 05 | 01 | 9800000000 | 850 | | | | | | 160,0 | 151,6 | |
| 364 | Иные межбюджетные трансферты | 05 | 01 | 9800000000 | 540 | | | | | | 1 553,3 | 1 553,3 | |
| 364 | Благоустройство | 05 | 03 | | | | | | | | 47 612,9 | 46 005,5 | |
| 364 | Непрограммные направления расходов бюджета поселения | 05 | 03 | 9800000000 | | | | | | | 47 612,9 | 46 005,5 | |
| 364 | Иные закупки товаров, работ и услуг для обеспечения государственных (муниципальных) нужд (организация прочих расходов по благоустройству, в том числе озеленение) | 05 | 03 | 9800000000 | 240 | | | | | | 24 347,9 | 22 740,5 | |
| 364 | Иные межбюджетные трансферты | 05 | 03 | 9800000000 | 540 | | | | | | 23 265,0 | 23 265,0 | |
| 364 | Другие вопросы в области жилищно-коммунального хозяйства | 05 | 05 | | | | | | | | 17 036,9 | 15 981,1 | |
| 364 | Непрограммные направления расходов бюджета поселения | 05 | 05 | 9800000000 | | | | | | | 17 036,9 | 15 981,1 | |
| 364 | Расходы на выплаты персоналу казенных учреждений | 05 | 05 | 9800000000 | 110 | | | | | | 10 838,7 | 10 764,0 | |
| 364 | Иные закупки товаров, работ и услуг для обеспечения государственных (муниципальных) нужд | 05 | 05 | 9800000000 | 240 | | | | | | 5 939,9 | 4 958,8 | |
| 364 | Уплата налогов, сборов и иных платежей | 05 | 05 | 9800000000 | 850 | | | | | | 258,3 | 258,3 | |
| 364 | Охрана окружающей среды | 06 | 00 | | | | | | | | 600,0 | 600,0 | |
| 364 | Другие вопросы в области охраны окружающей среды | 06 | 05 | | | | | | | | 600,0 | 600,0 | |
| 364 | Непрограммные направления расходов бюджета поселения | 06 | 05 | 9800000000 | | | | | | | 600,0 | 600,0 | |
| 364 | Иные закупки товаров, работ и услуг для государственных (муниципальных) нужд | 06 | 05 | 9800000000 | 240 | | | | | | 600,0 | 600,0 | |
| 364 | Образование | 07 | 00 | | | | | | | | 139,5 | 119,5 | |
| 364 | Молодежная политика | 07 | 07 | | | | | | | | 139,5 | 119,5 | |
| 364 | Непрограммные направления расходов бюджета поселения | 07 | 07 | 9800000000 | | | | | | | 139,5 | 119,5 | |
| 364 | Иные закупки товаров, работ и услуг для государственных (муниципальных) нужд | 07 | 07 | 9800000000 | 240 | | | | | | 139,5 | 119,5 | |
| 364 | Культура, кинематография | 08 | 00 | | | | | | | | 13 386,2 | 12 566,0 | |
| 364 | Культура | 08 | 01 | | | | | | | | 13 386,2 | 12 566,0 | |
| 364 | Непрограммные направления расходов бюджета поселения | 08 | 01 | 9800000000 | | | | | | | 13 386,2 | 12 566,0 | |
| 364 | Расходы на выплаты персоналу казенных учреждений | 08 | 01 | 9800000000 | 110 | | | | | | 7 883,0 | 7 802,9 | |
| 364 | Иные закупки товаров, работ и услуг для обеспечения государственных (муниципальных) нужд | 08 | 01 | 9800000000 | 240 | | | | | | 5 526,9 | 4 736,9 | |
| 364 | Уплата налогов, сборов и иных платежей | 08 | 01 | 9800000000 | 850 | | | | | | 26,2 | 26,2 | |
| 364 | Социальная политика | 10 | 00 | | | | | | | | 200,0 | 184,0 | |
| 364 | Пенсионное обеспечение | 10 | 01 | | | | | | | | 200,0 | 184,0 | |
| 364 | Непрограммные направления расходов бюджета поселения | 10 | 01 | 9800000000 | | | | | | | 200,0 | 184,0 | |
| 364 | Публичные нормативные социальные выплаты гражданам | 10 | 01 | 9800000000 | 310 | | | | | | 200,0 | 184,0 | |
| 364 | Физическая культура и спорт | 11 | 00 | | | | | | | | 272,1 | 271,6 | |
| 364 | Массовый спорт | 11 | 02 | | | | | | | | 272,1 | 271,6 | |
| 364 | Непрограммные направления расходов бюджета поселения | 11 | 02 | 9800000000 | | | | | | | 272,1 | 271,6 | |
| 364 | Иные закупки товаров, работ и услуг для государственных (муниципальных) нужд | 11 | 02 | 9800000000 | 240 | | | | | | 272,1 | 271,6 | |
| | Итого: | | | | | | | | | | 168 859,5 | 162 058,2 | |

ПРИЛОЖЕНИЕ 3

к отчету об исполнении бюджета сельского поселения Красный Яр муниципального района Красноярский Самарской области за 2020 год

Расходы бюджета поселения по разделам и подразделам классификации расходов бюджета за 2020 год

| Наименование главного распорядителя средств бюджета поселения | Раздел | Подраздел | Целевая статья расходов | Вид расходов | План Сумма (тыс. руб.) | Факт Сумма (тыс. руб.) |
|---|--------|-----------|-------------------------|--------------|------------------------|------------------------|
| Администрация сельского поселения Красный Яр муниципального района Красноярский Самарской области | 01 | 00 | | | 19 773,9 | 18 899,2 |
| Общегосударственные вопросы | 01 | 02 | | | 995,0 | 986,1 |
| Функционирование высшего должностного лица субъекта Российской Федерации и муниципального образования | 01 | 02 | 9800000000 | | 995,0 | 986,1 |
| Непрограммные направления расходов бюджета поселения | 01 | 02 | 9800000000 | 120 | 995,0 | 986,1 |
| Расходы на выплаты персоналу государственных (муниципальных) органов | 01 | 04 | | | 16 605,6 | 15 740,0 |
| Функционирование Правительства Российской Федерации, высших исполнительных органов государственной власти субъектов Российской Федерации, местных администраций | 01 | 04 | 9800000000 | | 16 605,6 | 15 740,0 |
| Непрограммные направления расходов бюджета поселения | 01 | 04 | 9800000000 | 120 | 10 592,6 | 10 375,9 |
| Расходы на выплаты персоналу государственных (муниципальных) органов | 01 | 04 | 9800000000 | 240 | 5 868,9 | 5 220,0 |
| Иные закупки товаров, работ и услуг для государственных (муниципальных) нужд | 01 | 04 | 9800000000 | 540 | 85,5 | 85,5 |
| Иные межбюджетные трансферты | 01 | 04 | 9800000000 | 850 | 58,6 | 58,6 |
| Уплата налогов, сборов и иных платежей | 01 | 06 | | | 357,0 | 357,0 |
| Обеспечение деятельности финансовых, налоговых и таможенных органов и органов финансового (финансово-бюджетного) надзора | 01 | 06 | 9800000000 | | 357,0 | 357,0 |
| Непрограммные направления расходов бюджета поселения | 01 | 06 | 9800000000 | | 357,0 | 357,0 |
| Обеспечение проведения выборов и референдумов | 01 | 07 | | | 780,0 | 780,0 |
| Непрограммные направления расходов бюджета | 01 | 07 | 9800000000 | | 780,0 | 780,0 |
| Иные закупки товаров, работ и услуг для государственных (муниципальных) нужд | 01 | 07 | 9800000000 | 240 | 176,0 | 176,0 |
| Иные межбюджетные трансферты | 01 | 07 | 9800000000 | 240 | 176,0 | 176,0 |
| Специальные расходы | 01 | 07 | 9800000000 | 880 | 604,0 | 604,0 |
| Другие общегосударственные вопросы | 01 | 13 | | | 1 037,0 | 1 037,0 |
| Иные закупки товаров, работ и услуг для обеспечения государственных (муниципальных) нужд | 01 | 13 | 9800000000 | 240 | 545,7 | 545,6 |
| Иные межбюджетные трансферты | 01 | 13 | 9800000000 | 540 | 491,0 | 491,0 |
| Национальная безопасность и правоохранительная деятельность | 03 | 00 | | | 250,0 | 250,0 |
| Другие вопросы в области национальной безопасности и правоохранительной деятельности | 03 | 14 | | | 250,0 | 250,0 |
| Непрограммные направления расходов бюджета поселения | 03 | 14 | 9800000000 | | 250,0 | 250,0 |

| | | | | | | |
|---|----|----|------------|-----|----------|----------|
| Иные межбюджетные трансферты | 03 | 14 | 9800000000 | 540 | 250,0 | 250,0 |
| Национальная экономика | 04 | 00 | | | 67 872,8 | 65 476,3 |
| Сельское хозяйство и рыболовство | 04 | 05 | | | 165,0 | 165,0 |
| Непрограммные направления расходов бюджета поселения | 04 | 05 | 9800000000 | | 165,0 | 165,0 |
| Иные закупки товаров, работ и услуг для обеспечения государственных (муниципальных) нужд | 04 | 05 | 9800000000 | 240 | 165,0 | 165,0 |
| Дорожное хозяйство (дорожные фонды) | 04 | 09 | | | 67 707,8 | 65 311,3 |
| Муниципальная Программа «Модернизация и развитие автомобильных дорог общего пользования местного значения в сельском поселении Красный Яр муниципального района Красноярский Самарской области на 2017-2019 годы» | 04 | 09 | 0100000000 | | 67 707,8 | 65 311,3 |
| Расходы на выплаты персоналу казенных учреждений | 04 | 09 | 0100000000 | 110 | 1 565,2 | 1 565,2 |
| Иные закупки товаров, работ и услуг для государственных (муниципальных) нужд | 04 | 09 | 0100000000 | 240 | 11 456,0 | 10 516,7 |
| Иные межбюджетные трансферты | 04 | 09 | 0100000000 | 540 | 54 686,6 | 53 229,4 |
| Жилищно-коммунальное хозяйство | 05 | 00 | | | 66 365,0 | 63 691,6 |
| Жилищное хозяйство | 05 | 01 | | | 1 715,1 | 1 704,9 |
| Непрограммные направления расходов бюджета поселения | 05 | 01 | 9800000000 | | 160,0 | 151,6 |
| Уплата налогов, сборов и иных платежей | 05 | 01 | 9800000000 | 850 | 160,0 | 151,6 |
| Иные межбюджетные трансферты | 05 | 01 | 9800000000 | 540 | 1 553,3 | 1 553,3 |
| Благоустройство | 05 | 03 | | | 47 612,9 | 46 005,5 |
| Непрограммные направления расходов бюджета поселения | 05 | 03 | 9800000000 | | 47 612,9 | 46 005,5 |
| Иные закупки товаров, работ и услуг для обеспечения государственных (муниципальных) нужд (организация прочих расходов по благоустройству, в том числе озеленение) | 05 | 03 | 9800000000 | 240 | 24 347,9 | 22 740,5 |
| Иные межбюджетные трансферты | 05 | 03 | 9800000000 | 540 | 23 265,0 | 23 265,0 |
| Другие вопросы в области жилищно-коммунального хозяйства | 05 | 05 | | | 17 036,9 | 15 981,1 |
| Непрограммные направления расходов бюджета поселения | 05 | 05 | 9800000000 | | 17 036,9 | 15 981,1 |
| Расходы на выплаты персоналу казенных учреждений | 05 | 05 | 9800000000 | 110 | 10 838,7 | 10 764,0 |
| Иные закупки товаров, работ и услуг для обеспечения государственных (муниципальных) нужд | 05 | 05 | 9800000000 | 240 | 5 939,9 | 4 958,8 |
| Уплата налогов, сборов и иных платежей | 05 | 05 | 9800000000 | 850 | 258,3 | 258,3 |
| Охрана окружающей среды | 06 | 00 | | | 600,0 | 600,0 |
| Другие вопросы в области охраны окружающей среды | 06 | 05 | | | 600,0 | 600,0 |
| Непрограммные направления расходов бюджета поселения | 06 | 05 | 9800000000 | | 600,0 | 600,0 |
| Иные закупки товаров, работ и услуг для государственных (муниципальных) нужд | 06 | 05 | 9800000000 | 240 | 600,0 | 600,0 |
| Образование | 07 | 00 | | | 139,5 | 119,5 |
| Молодежная политика | 07 | 07 | | | 139,5 | 119,5 |
| Непрограммные направления расходов бюджета поселения | 07 | 07 | 9800000000 | | 139,5 | 119,5 |

| | | | | | | |
|--|----|----|------------|-----|------------------|------------------|
| Иные закупки товаров, работ и услуг для государственных (муниципальных) нужд | 07 | 07 | 9800000000 | 240 | 139,5 | 119,5 |
| Культура, кинематография | 08 | 00 | | | 13 386,2 | 12 566,0 |
| Культура | 08 | 01 | | | 13 386,2 | 12 566,0 |
| Непрограммные направления расходов бюджета поселения | 08 | 01 | 9800000000 | | 13 386,2 | 12 566,0 |
| Расходы на выплаты персоналу казенных учреждений | 08 | 01 | 9800000000 | 110 | 7 883,0 | 7 802,9 |
| Иные закупки товаров, работ и услуг для обеспечения государственных (муниципальных) нужд | 08 | 01 | 9800000000 | 240 | 5 526,9 | 4 736,9 |
| Уплата налогов, сборов и иных платежей | 08 | 01 | 9800000000 | 850 | 26,2 | 26,2 |
| Социальная политика | 10 | 00 | | | 200,0 | 184,0 |
| Пенсионное обеспечение | 10 | 01 | | | 200,0 | 184,0 |
| Непрограммные направления расходов бюджета поселения | 10 | 01 | 9800000000 | | 200,0 | 184,0 |
| Публичные нормативные социальные выплаты гражданам | 10 | 01 | 9800000000 | 310 | 200,0 | 184,0 |
| Физическая культура и спорт | 11 | 00 | | | 272,1 | 271,6 |
| Массовый спорт | 11 | 02 | | | 272,1 | 271,6 |
| Непрограммные направления расходов бюджета поселения | 11 | 02 | 9800000000 | | 272,1 | 271,6 |
| Иные закупки товаров, работ и услуг для государственных (муниципальных) нужд | 11 | 02 | 9800000000 | 240 | 272,1 | 271,6 |
| Итого: | | | | | 168 859,5 | 162 058,2 |

ПРИЛОЖЕНИЕ 4

к отчету об исполнении бюджета сельского поселения Красный Яр муниципального района Красноярский Самарской области за 2020 год

Источники финансирования дефицита бюджета поселения по кодам классификации источников финансирования дефицитов бюджетов за 2020 год

| Код главного администратора | Код бюджетной классификации | Наименование источника | План (тыс. руб.) | Факт (тыс. руб.) |
|-----------------------------|-----------------------------|--|------------------|------------------|
| 370 | 01 00 00 00 00 0000 000 | Источники внутреннего финансирования дефицитов бюджетов | 4 694,0 | - 5 647,8 |
| 370 | 01 05 00 00 00 0000 000 | Изменение остатков средств на счетах по учету средств бюджетов | 4 694,0 | - 5 647,8 |

ПРИЛОЖЕНИЕ 5

к отчету об исполнении бюджета сельского поселения Красный Яр муниципального района Красноярский Самарской области за 2020 год

ОТЧЕТ

об использовании бюджетных ассигнований резервного фонда Администрации сельского поселения Красный Яр муниципального района Красноярский за 2020 год

Расходы из резервного фонда Администрации сельского поселения Красный Яр муниципального района Красноярский Самарской области в 2020 году не осуществлялись.

ПРИЛОЖЕНИЕ 6

к отчету об исполнении бюджета сельского поселения Красный Яр муниципального района Красноярский Самарской области за 2020 год

Сведения о предоставлении и погашении бюджетных кредитов, о предоставленных муниципальных гарантиях, о муниципальных заимствованиях и структуре муниципального долга за 2020 год

1. Сельскому поселению Красный Яр муниципального района Красноярский Самарской области в 2020 году бюджетные кредиты не предоставлялись.
2. В 2020 году муниципальные гарантии не предоставлялись.
3. В сельском поселении Красный Яр муниципального района Красноярский Самарской области в 2020 году муниципальные заимствования не осуществлялись.

4. Сельское поселение Красный Яр муниципального района Красноярский Самарской области за 2020 год муниципального долга не имеет.

ПРИЛОЖЕНИЕ 7

к отчету об исполнении бюджета

сельского поселения Красный Яр муниципального района Красноярский Самарской области за 2020 год

Сведения о доходах, полученных от использования муниципального имущества в 2020 году

В 2020 году в бюджет сельского поселения Красный Яр муниципального района Красноярский Самарской области доходы от аренды муниципального имущества в сумме 1 500,9 тыс. рублей при плане 1 838,6 тыс. рублей, исполнение составило 82 %.

ПРИЛОЖЕНИЕ 8

к отчету об исполнении бюджета сельского поселения Красный Яр муниципального района Красноярский Самарской области за 2020 год

Сведения

о численности муниципальных служащих и работников муниципальных учреждений, о фактических затратах на их денежное содержание по сельскому поселению Красный Яр за 2020 год

| № п/п | Наименование | Численность на 01.01.2020г. (чел.) | Денежное содержание за 2020 год, (тыс. руб.) |
|-------|---|------------------------------------|--|
| 1 | Муниципальные служащие Администрации сельского поселения Красный Яр муниципального района Красноярский Самарской области | 9 | 4 828,6 |
| | Муниципальное казенное учреждение «Культура» Администрации сельского поселения Красный Яр муниципального района Красноярский Самарской области | 16,6 | 5 999,6 |
| | Муниципальное казенное учреждение «Благоустройство» Администрации сельского поселения Красный Яр муниципального района Красноярский Самарской области | 29,9 | 9 498,9 |
| | ИТОГО: | 55,5 | 20 382,6 |

ПРИЛОЖЕНИЕ 9

к отчету об исполнении бюджета

сельского поселения Красный Яр муниципального района Красноярский Самарской области за 2020 год

Сведения

об использовании бюджетных ассигнований муниципального дорожного фонда сельского поселения Красный Яр муниципального района Красноярский Самарской области за 2020 год

| № п/п | Наименование | Исполнено, (тыс. руб.) |
|-------|---|------------------------|
| 1. | Остаток неиспользованных средств муниципального дорожного фонда сельского поселения Красный Яр муниципального района Красноярский Самарской области (далее – дорожный фонд сельского поселения Красный Яр) на начало года | 555,4 |
| 2. | Доходы дорожного фонда сельского поселения Красный Яр всего, в том числе: | 65 476,3 |
| 2.1. | налоговые и неналоговые доходы бюджета сельского поселения Красный Яр; | 16 578,8 |
| 2.2. | межбюджетные субсидии из федерального и областного бюджетов; | 48 897,5 |
| 3. | Расходы дорожного фонда сельского поселения Красный Яр всего, в том числе: | 65 476,3 |
| 3.1. | очистка дорог от снега; и другие затраты. | 11 108,9 |
| 3.2. | ямочный ремонт дорожных покрытий; | 1 138 |
| 3.3. | Межбюджетные трансферты, передаваемые бюджетам муниципальных районов из бюджетов поселений на осуществление части полномочий по решению вопросов местного значения в соответствии с заключенными соглашениями | 53 229,4 |
| 4. | Остаток неиспользованных средств дорожного фонда сельского поселения Красный Яр на конец отчетного периода | 0 |

**АДМИНИСТРАЦИЯ
СЕЛЬСКОГО ПОСЕЛЕНИЯ КРАСНЫЙ ЯР
МУНИЦИПАЛЬНОГО РАЙОНА КРАСНОЯРСКИЙ
САМАРСКОЙ ОБЛАСТИ**

ПОСТАНОВЛЕНИЕ

от 6 апреля 2021 года № 154

О технической ошибке в постановлении Администрации сельского поселения Красный Яр от 18.01.2021 г. № 14 «О предоставлении разрешения на отклонение от предельных параметров разрешенного строительства, реконструкции объектов капитального строительства на земельном участке с кадастровым номером 63:26:1407002:8»

В связи с допущенной технической ошибкой в постановлении Администрации сельского поселения Красный Яр от 18.01.2021 г. № 14 «О предоставлении разрешения на отклонение от предельных параметров разрешенного строительства, реконструкции объектов капитального строительства на земельном участке с кадастровым номером 63:26:1407002:8», необходимостью приведения данного постановления в соответствие, руководствуясь Федеральным законом от 06 октября 2003 года № 131-ФЗ «Об общих принципах организации местного самоуправления в Российской Федерации», Уставом сельского поселения Красный Яр муниципального района Красноярский Самарской области Администрация сельского поселения Красный Яр муниципального района Красноярский Самарской области, ПОСТАНОВЛЯЕТ:

1. Исправить техническую ошибку в п. 1 постановления Администрации сельского поселения Красный Яр от 18.01.2021 г. № 14 «О предоставлении разрешения на отклонение от предельных параметров разрешенного строительства, реконструкции объектов капитального строительства на земельном участке с кадастровым номером 63:26:1407002:8», изложив его в следующей редакции:

« 1. Предоставить Полюгалину Алексею Александровичу разрешение на отклонение от предельных параметров разрешенного строительства, реконструкции объектов капитального строительства в отношении земельного участка с кадастровым номером 63:26:1407002:8, площадью 1500 кв.м, категория земель: земли населенных пунктов, разрешенное использование: индивидуальное жилищное строительство, расположенного по адресу: Самарская область, Красноярский район, с. Кочкари, ул. Шоссейная, дом № 53, входящего в состав территориальной зоны территориальной зоны Ж1 «Зона застройки индивидуальными жилыми домами».

2. Контроль за исполнением настоящего постановления возложить на ведущего специалиста Администрации сельского поселения Красный Яр Самойлову Ю.В.

3. Опубликовать настоящее постановление в газете «Планета Красный Яр» и разместить в сети Интернет на официальном сайте: <http://kryarposelenie.ru>.

4. Настоящее постановление вступает в силу со дня официального опубликования.

А.Г. Бушов
Глава сельского поселения Красный Яр
муниципального района Красноярский
Самарской области

**АДМИНИСТРАЦИЯ
СЕЛЬСКОГО ПОСЕЛЕНИЯ КРАСНЫЙ ЯР
МУНИЦИПАЛЬНОГО РАЙОНА КРАСНОЯРСКИЙ
САМАРСКОЙ ОБЛАСТИ**

ПОСТАНОВЛЕНИЕ

от 12 апреля 2021 года № 155

Об установлении особого противопожарного режима на территории сельского поселения Красный Яр в весенне - летний период 2021 г.

Руководствуясь ст. 19 Федерального закона от 21.12.1994 г. № 69-ФЗ «О пожарной безопасности», в соответствии со ст. 14 Закона Российской Федерации от 06.10.2003 г. № 131-ФЗ «Об общих принципах организации местного самоуправления в Российской Федерации», в целях нормализации обстановки, связанной с повышением пожарной опасности на территории сельского поселения Красный Яр, постановляю:

1. Ввести особый противопожарный режим на территории сельского поселения Красный Яр с 12.04.2021 года по 15.10.2021 года.

2. Запретить проведение пожароопасных работ на потенциально опасных участках территории сельского поселения Красный Яр.

3. Провести работу по пропаганде мер пожарной безопасности и по созданию запасов воды для целей пожаротушения (у каждого домовладения иметь емкость с водой не менее 200 литров) посредством распространения информационных листов среди населения.

4. Жителям поселения и руководителям предприятий и организаций провести мероприятия по очистке территории поселения от мусора, сухой травы и легковоспламеняющихся материалов.

5. Запретить разведение костров и сжигание мусора, проведение неконтролируемого пала сухой травы на землях сельхоз назначения и территории поселения.

6. Предложить руководителям ООО «Красноярское ЖКХ» и МУП «Красноярское ЖКХ» иметь в наличии передвижные емкости с водой для целей пожаротушения, создать запасы противопожарного инвентаря, разместить их на наиболее пожароопасных участках, провести работу по поддержанию в технически исправном состоянии гидрантов.

7. Опубликовать настоящее постановление в газете «Красноярские новости», «Планета Красный Яр» и разместить в сети Интернет на официальном сайте: <http://kryarposelenie.ru>.

8. Данное постановление вступает в силу со дня официального опубликования.

9. Контроль за исполнением данного постановления оставляю за собой.

А.Г. Бушов
Глава сельского поселения Красный Яр
муниципального района Красноярский
Самарской области

| | | | |
|--|--|---|--|
| <p align="center">Печатное средство массовой информации сельского поселения Красный Яр муниципального района Красноярский Самарской области - газета «Планета Красный Яр»</p> | <p>Учредитель и издатель: Администрация сельского поселения Красный Яр муниципального района Красноярский Самарской области</p> <p>Верстка: ООО «Стандарт»</p> | <p>Главный редактор: Прокофьева Н.А. Ответственный за выпуск: Ведерников А.В. Адрес редакции: 446370, с. Красный Яр, ул. Комсомольская, д.90, тел. 8(846 57) 2-11-52 E-mail: adm-krasn-yar@yandex.ru</p> | <p>Тираж: 100 экз.</p> <p>Объем издания: 14 полос</p> <p>Номер подписан в печать: 16.04.2021 г.</p> |
|--|--|---|--|