



Официальное
опубликование

16 октября
2020 год

№ 44 (196)

СОДЕРЖАНИЕ

Решение Собраний представителей сельского поселения Красный Яр от 14.10.2020 года № 14 «О внесении изменений и дополнений в решение Собраний представителей сельского поселения Красный Яр от 19.12.2019г. № 81 «О бюджете сельского поселения Красный Яр муниципального района Красноярский Самарской области на 2020-2022 год»стр.1

Решение Собраний представителей сельского поселения Красный Яр от 14.10.2020 № 15 «О внесении изменений в Генеральный план сельского поселения Красный Яр муниципального района Красноярский Самарской области.....стр.8

Решение Собраний представителей сельского поселения Красный Яр от 14.10.2020 № 16 «Об одобрении проекта дополнительного соглашения к Соглашению от 26.12.2016 года № 11 «О передаче осуществления части полномочий в области жилищных правоотношений»стр. 29

Постановление Главы сельского поселения Красный Яр от 12.10.2020 года № 31 «О проведении публичных слушаний по проекту решения о предоставлении разрешения на отклонение от предельных параметров разрешенного строительства, реконструкции объектов капитального строительства на земельном участке с кадастровым номером 63:26:1904009:361»..... стр.30

Постановление Главы сельского поселения Красный Яр от 12.10.2020 года № 32 «О проведении публичных слушаний по проекту решения о предоставлении разрешения на отклонение от предельных параметров разрешенного строительства, реконструкции объектов капитального строительства на земельном участке с кадастровым номером 63:26:1903026:203»..... стр.32

Постановление Главы сельского поселения Красный Яр от 12.10.2020 года № 33 «О проведении публичных слушаний по проекту решения о предоставлении разрешения на отклонение от предельных параметров разрешенного строительства, реконструкции объектов капитального строительства на земельном участке с кадастровым номером 63:26:1404004:223» стр.33

СОБРАНИЕ ПРЕДСТАВИТЕЛЕЙ СЕЛЬСКОГО ПОСЕЛЕНИЯ КРАСНЫЙ ЯР МУНИЦИПАЛЬНОГО РАЙОНА КРАСНОЯРСКИЙ САМАРСКОЙ ОБЛАСТИ ЧЕТВЕРТОГО СОЗЫВА

РЕШЕНИЕ

от «14» октября 2020 года № 14

О внесении изменений и дополнений в решение Собраний представителей сельского поселения Красный Яр от 19.12.2019г. № 81 «О бюджете сельского поселения Красный Яр муниципального района Красноярский Самарской области на 2020-2022 год»

Заслушав информацию главного бухгалтера администрации сельского поселения Красный Яр Ведерниковой Евгении Александровны о внесении изменений и дополнений в решение Собраний представителей сельского поселения Красный Яр от 19.12.2019г. № 81 «О бюджете сельского поселения Красный Яр муниципального района Красноярский Самарской области на 2020-2022 год» Собраний представителей сельского поселения Красный Яр муниципального района Красноярский Самарской области РЕШИЛО:

1. Внести изменения в решение Собраний представителей сельского поселения Красный Яр от 19.12.2019 г. № 81 «О бюджете сельского поселения Красный Яр муниципального района Красноярский Самарской области на 2020-2022 год» (с изм. № 2 от 30.01.2020 г., №6 от 17.02.2020 г., № 15 от 30.04.2020 г., № 19 от 21.05.2020г., № 23 от 29.05.2020г, №29 от 23.06.20г., №31 от 09.07.2020г., №35 от 04.08.2020г., №6 от 03.09.2020г., №36 от 08.09.2020г., №12 от 24.09.2020г., №13 от 29.09.2020г.) следующие изменения:

1) пункт 1 изложить в следующей редакции.

«1. Утвердить основные характеристики бюджета сельского поселения Красный Яр муниципального района Красноярский Самарской области (далее местный бюджет) на 2020 год:

общий объем доходов – 135 232 тыс. рублей;
общий объем расходов – 143 422 тыс. рублей;
дефицит – 8 190 рублей».

2) приложение № 1 изложить в редакции согласно приложению № 1 к настоящему решению.

3) приложение № 3 изложить в редакции согласно приложению № 2 к настоящему решению.

4) приложение № 5 изложить в редакции согласно приложению № 3 к настоящему решению.

5) приложение № 7 изложить в редакции согласно приложению № 4 к настоящему решению.

2. Опубликовать настоящее решение в газете «Планета Красный Яр» и разместить в сети Интернет на официальном сайте: <http://kryarposelenie.ru>.

3. Настоящее решение вступает в силу с момента его официального опубликования.

А.В. Бояров
Председатель Собрания представителей
сельского поселения Красный Яр
муниципального района Красноярский
Самарской области

А.Г. Бушов
Глава сельского поселения Красный Яр
муниципального района Красноярский
Самарской области

Приложение 1 к решению Собрания представителей сельского поселения Красный Яр муниципального района Красноярский Самарской области № 14 от 14.10.2020 г.

«Приложение 1 к решению Собрания представителей сельского поселения Красный Яр муниципального района Красноярский Самарской области № 81 от 19.12.2019 г.

Перечень главных администраторов доходов местного бюджета

Код главного администратора	Код дохода	Наименование главного администратора доходов и дохода
100		Федеральное казначейство Российской Федерации (Управление Федерального казначейства по Самарской области)
100	103 02231 01 0000 110	Доходы от уплаты акцизов на дизельное топливо, подлежащие распределению между бюджетами субъектов Российской Федерации и местными бюджетами с учетом установленных дифференцированных нормативов отчислений в местные бюджеты (по нормативам, установленным Федеральным законом о федеральном бюджете в целях формирования дорожных фондов субъектов Российской Федерации)
100	103 02241 01 0000 110	Доходы от уплаты акцизов на моторные масла для дизельных и (или) карбюраторных (инжекторных) двигателей, подлежащие распределению между бюджетами субъектов Российской Федерации и местными бюджетами с учетом установленных дифференцированных нормативов отчислений в местные бюджеты (по нормативам, установленным Федеральным законом о федеральном бюджете в целях формирования дорожных фондов субъектов Российской Федерации)
100	103 02251 01 0000 110	Доходы от уплаты акцизов на автомобильный бензин, подлежащие распределению между бюджетами субъектов Российской Федерации и местными бюджетами с учетом установленных дифференцированных нормативов отчислений в местные бюджеты (по нормативам, установленным Федеральным законом о федеральном бюджете в целях формирования дорожных фондов субъектов Российской Федерации)
100	103 02261 01 0000 110	Доходы от уплаты акцизов на прямогонный бензин, подлежащие распределению между бюджетами субъектов Российской Федерации и местными бюджетами с учетом установленных дифференцированных нормативов отчислений в местные бюджеты (по нормативам, установленным Федеральным законом о федеральном бюджете в целях формирования дорожных фондов субъектов Российской Федерации)
161		Управление Федеральной антимонопольной службы по Самарской области
182		Управление Федеральной налоговой службы по Самарской области

182	101 02010 01 0000 110	Налог на доходы физических лиц с доходов, источником которых является налоговый агент, за исключением доходов, в отношении которых исчисление и уплата налога осуществляются в соответствии со статьями 227, 227.1 и 228 Налогового кодекса Российской Федерации
182	1 01 02020 01 0000 110	Налог на доходы физических лиц с доходов, полученных от осуществления деятельности физическими лицами, зарегистрированными в качестве индивидуальных предпринимателей, нотариусов, занимающихся частной практикой, адвокатов, учредивших адвокатские кабинеты, и других лиц, занимающихся частной практикой в соответствии со статьей 227 Налогового кодекса Российской Федерации
182	101 02030 01 0000 110	Налог на доходы физических лиц с доходов, полученных физическими лицами в соответствии со статьей 228 Налогового кодекса Российской Федерации
182	105 03010 01 0000 110	Единый сельскохозяйственный налог
182	106 01030 10 0000 110	Налог на имущество физических лиц, взимаемый по ставкам, применяемым к объектам налогообложения, расположенным в границах сельских поселений
182	106 06033 10 0000 110	Земельный налог с организаций, обладающих земельным участком, расположенным в границах сельских поселений
182	106 06043 10 0000 110	Земельный налог с физических лиц, обладающих земельным участком, расположенным в границах сельских поселений
182	109 04053 10 0000 110	Земельный налог (по обязательствам, возникшим до 1 января 2006 года), мобилизуемый на территориях сельских поселений
364		Администрация сельского поселения Красный Яр муниципального района Красноярский Самарской области
364	111 09045 10 0000 120	Прочие поступления от использования имущества, находящегося в собственности сельских поселений (за исключением имущества муниципальных бюджетных и автономных учреждений, а также имущества муниципальных унитарных предприятий, в том числе казенных)
364	113 01995 10 0000 130	Прочие доходы от оказания платных услуг (работ) получателями средств бюджетов сельских поселений
364	113 02995 10 0000 130	Прочие доходы от компенсации затрат бюджетов сельских поселений
364	116 0107401 0000 140	Административные штрафы, установленные Главой 7 Кодекса Российской Федерации об административных правонарушениях, за административные правонарушения в области охраны собственности, выявленные должностными лицами органов муниципального контроля
364	116 0108401 0000 140	Административные штрафы, установленные Главой 8 Кодекса Российской Федерации об административных правонарушениях, за административные правонарушения в области охраны окружающей среды и природопользования, выявленные должностными лицами органов муниципального контроля
364	116 07090 10 0000 140	Иные штрафы, неустойки, пени, уплаченные в соответствии с законом или договором в случае неисполнения или ненадлежащего исполнения обязательств перед муниципальным органом, (муниципальным казенным учреждением) сельского поселения
364	116 10031 10 0000 140	Возмещение ущерба при возникновении страховых случаев, когда выгодоприобретателями выступают получатели средств бюджета сельского поселения
364	116 10032 10 0000 140	Прочее возмещение ущерба, причиненного муниципальному имуществу сельского поселения (за исключением имущества, закрепленного за муниципальными бюджетными (автономными) учреждениями, унитарными предприятиями)
364	202 15001 10 0000 150	Дотации бюджетам сельских поселений на выравнивание бюджетной обеспеченности
364	202 15002 10 0000 150	Дотации бюджетам сельских поселений на поддержку мер по обеспечению сбалансированности бюджетов

364	202 16001 10 0000 150	Дотации бюджетам сельских поселений на выравнивание бюджетной обеспеченности из бюджетов муниципальных районов
364	202 19999 10 0000 150	Прочие дотации бюджетам сельских поселений
364	202 27112 10 0000 150	Субсидии бюджетам сельских поселений на софинансирование капитальных вложений в объекты муниципальной собственности
364	202 20041 10 0000 150	Субсидии бюджетам на строительство, модернизацию, ремонт и содержание автомобильных дорог общего пользования, в том числе дорог в поселениях (за исключением автомобильных дорог федерального значения)
364	202 20216 10 0000 150	Субсидии бюджетам сельских поселений на осуществление дорожной деятельности в отношении автомобильных дорог общего пользования, а так же капитального ремонта и ремонта дворовых территорий многоквартирных домов, проездов к дворовым территориям многоквартирных домов населенных пунктов
364	2 02 25519 10 0000 150	Субсидия бюджетам сельских поселений на поддержку отрасли культуры
364	2 02 25576 10 0000 150	Субсидии бюджетам сельских поселений на обеспечение комплексного развития сельских территорий
364	2 02 275776 10 0000 150	Субсидии бюджетам сельских поселений на софинансирование капитальных вложений в объекты государственной (муниципальной) собственности в рамках обеспечения комплексного развития сельских территорий
364	202 29999 10 0000 150	Прочие субсидии бюджетам сельских поселений
364	202 49999 10 0000 150	Прочие межбюджетные трансферты передаваемые бюджетам сельских поселений
364	202 40014 10 0000 150	Межбюджетные трансферты, передаваемые бюджетам сельских поселений из бюджетов муниципальных районов на осуществление части полномочий по решению вопросов местного значения в соответствии с заключенными соглашениями
364	207 05020 10 0000 150	Поступления от денежных пожертвований, предоставляемых физическими лицами получателям средств бюджетов сельских поселений
364	207 05030 10 0000 150	Прочие безвозмездные поступления в бюджеты сельских поселений
364	218 60010 10 0000 150	Доходы бюджетов сельских поселений от возврата остатков субсидий, субвенций и иных межбюджетных трансфертов, имеющих целевое назначение, прошлых лет из бюджетов муниципальных районов
364	219 60010 10 0000 150	Возврат остатков субсидий, субвенций и иных межбюджетных трансфертов, имеющих целевое назначение, прошлых лет из бюджетов поселений
364		Финансовое управление администрации муниципального района Красноярский Самарский области
364	117 01050 10 0000 180	Невыясненные поступления, зачисляемые в бюджеты сельских поселений
364	208 05000 10 0000 150	Перечисления из бюджетов сельских поселений (в бюджеты поселений) для осуществления возврата (зачета) излишне уплаченных или излишне взысканных сумм налогов, сборов и иных платежей, а также сумм процентов за несвоевременное осуществление такого возврата и процентов, начисленных на излишне взысканные суммы
709		Комитет по управлению муниципальной собственностью администрации муниципального района Красноярский Самарский области
709	111 05025 10 0000 120	Доходы, получаемые в виде арендной платы, а также средства от продажи права на заключение договоров аренды за земли, находящиеся в собственности сельских поселений (за исключением земельных участков муниципальных бюджетных и автономных учреждений)
709	111 05035 10 0000 120	Доходы от сдачи в аренду имущества, находящегося в оперативном управлении органов управления сельских поселений и созданных ими учреждений (за исключением имущества муниципальных бюджетных и автономных учреждений)
709	111 05075 10 0000 120	Доходы от сдачи в аренду имущества, составляющего казну сельских поселений (за исключением земельных участков)

709	111 09045 10 0000 120	Прочие поступления от использования имущества, находящегося в собственности поселений (за исключением имущества муниципальных бюджетных и автономных учреждений, а также имущества муниципальных унитарных предприятий, в том числе казенных)
709	114 02052 10 0000 410	Доходы от реализации имущества, находящегося в оперативном управлении учреждений, находящихся в ведении органов управления сельских поселений (за исключением имущества муниципальных бюджетных и автономных учреждений), в части реализации основных средств по указанному имуществу
709	114 02053 10 0000 410	Доходы от реализации иного имущества, находящегося в собственности сельских поселений (за исключением имущества муниципальных бюджетных и автономных учреждений, а также имущества муниципальных унитарных предприятий, в том числе казенных), в части реализации основных средств по указанному имуществу
709	114 02058 10 0000 410	Доходы от реализации недвижимого имущества бюджетных, автономных учреждений, находящегося в собственности сельских поселений, в части реализации основных средств
709	114 02052 10 0000 440	Доходы от реализации имущества, находящегося в оперативном управлении учреждений, находящихся в ведении органов управления сельских поселений (за исключением имущества муниципальных бюджетных и автономных учреждений), в части реализации материальных запасов по указанному имуществу
709	114 02053 10 0000 440	Доходы от реализации иного имущества, находящегося в собственности сельских поселений (за исключением имущества муниципальных бюджетных и автономных учреждений, а также имущества муниципальных унитарных предприятий, в том числе казенных), в части реализации материальных запасов по указанному имуществу
709	114 06025 10 0000 430	Доходы от продажи земельных участков, находящихся в собственности сельских поселений (за исключением земельных участков муниципальных бюджетных и автономных учреждений)
709	117 05050 10 0000 180	Прочие неналоговые доходы бюджетов сельских поселений

Приложение 2 к решению Собрания представителей сельского поселения Красноярский Самарский области № 14 от 14.10.2020 г.

«Приложение 3 к решению Собрания представителей сельского поселения Красноярский Самарский области № 81 от 19.12.2019 г.

Объем поступления доходов поселения по основным источникам на 2020 год

Код бюджетной классификации	Наименование дохода	Сумма, (тыс. руб.)
000 100 000000 00 0000 000	Налоговые и неналоговые доходы	75 475
000 101 00000 00 0000 000	Налоги на прибыль, доходы	26 500
000 101 02000 01 0000 110	Налог на доходы физических лиц	26 500
000 103 00000 00 0000 000	Налоги на товары (работы, услуги), реализуемые на территории Российской Федерации	6 941
000 103 02231 01 0000 110	Доходы от уплаты акцизов на дизельное топливо, подлежащие распределению между бюджетами субъектов Российской Федерации и местными бюджетами с учетом установленных дифференцированных нормативов отчислений в местные бюджеты (по нормативам, установленным Федеральным законом о федеральном бюджете в целях формирования дорожных фондов субъектов Российской Федерации	2 515

000 103 02241 01 0000 110	Доходы от уплаты акцизов на моторные масла для дизельных и (или) карбюраторных (инжекторных) двигателей, подлежащие распределению между бюджетами субъектов Российской Федерации и местными бюджетами с учетом установленных дифференцированных нормативов отчислений в местные бюджеты (по нормативам, установленным Федеральным законом о федеральном бюджете в целях формирования дорожных фондов субъектов Российской Федерации)	17	000 116 0107401 0000 140	Административные штрафы, установленные Главой 7 Кодекса Российской Федерации об административных правонарушениях, за административные правонарушения в области охраны собственности, выявленные должностными лицами органов муниципального контроля	10
000 103 02251 01 0000 110	Доходы от уплаты акцизов на автомобильный бензин, подлежащие распределению между бюджетами субъектов Российской Федерации и местными бюджетами с учетом установленных дифференцированных нормативов отчислений в местные бюджеты (по нормативам, установленным Федеральным законом о федеральном бюджете в целях формирования дорожных фондов субъектов Российской Федерации)	4877	000 116 07090 10 0000 140	Иные штрафы, неустойки, пени, уплаченные в соответствии с законом или договором в случае неисполнения или ненадлежащего исполнения обязательств перед муниципальным органом, (муниципальным казенным учреждением) сельского поселения	74
000 103 02261 01 0000 110	Доходы от уплаты акцизов на прямогонный бензин, подлежащие распределению между бюджетами субъектов Российской Федерации и местными бюджетами с учетом установленных дифференцированных нормативов отчислений в местные бюджеты (по нормативам, установленным Федеральным законом о федеральном бюджете в целях формирования дорожных фондов субъектов Российской Федерации)	-468	000 116 10031 10 0000 140	Возмещение ущерба при возникновении страховых случаев, когда выгодоприобретателями выступают получатели средств бюджета сельского поселения	90
000 105 00000 00 0000 000	Единый сельскохозяйственный налог	68	000 116 10032 10 0000 140	Прочее возмещение ущерба, причиненного муниципальному имуществу сельского поселения (за исключением имущества, закрепленного за муниципальными учреждениями, автономными учреждениями, унитарными предприятиями)	37
000 105 03010 01 1000 110	Единый сельскохозяйственный налог (сумма платежа перерасчета, недоимка и задолженность по соответствующему платежу, в том числе по отмененному)	68	000 117 00000 10 0000 000	Прочие неналоговые доходы	90
000 106 00000 00 0000 000	Налоги на имущество	40 000	000 117 00000 10 0000 000	Прочие неналоговые доходы бюджетов сельских поселений	90
000 106 01000 00 0000 110	Налог на имущество физических лиц	9 000	000 200 00000 00 0000 000	Безвозмездные поступления	59 757
000 106 06000 00 0000 110	Земельный налог	31 000	000 202 00000 00 0000 000	Безвозмездные поступления от других бюджетов бюджетной системы Российской Федерации	57 757
000 111 00000 00 0000 000	Доходы от использования имущества, находящегося в государственной и муниципальной собственности	1 025	000 202 10000 00 0000 150	Дотации бюджетам бюджетной системы Российской Федерации	319
000 111 05035 10 0000 120	Доходы от сдачи в аренду имущества, находящегося в оперативном управлении органов управления сельских поселений и созданных ими учреждений (за исключением имущества муниципальных бюджетных и автономных учреждений)	1 025	000 202 16001 10 0000 150	Дотации бюджетам сельских поселений на выравнивание бюджетной обеспеченности из бюджетов муниципальных районов	319
000 113 00000 00 0000 000	Доходы от оказания платных услуг (работ) и компенсации затрат государства	590	000 202 20000 00 0000 150	Субсидии бюджетам бюджетной системы Российской Федерации (межбюджетные субсидии)	57 273
000 113 01995 10 0000 130	Прочие доходы от оказания платных услуг (работ) получателями средств бюджетов сельских поселений	590	000 202 20041 10 0000 150	Субсидии бюджетам на строительство, модернизацию, ремонт и содержание автомобильных дорог общего пользования, в том числе дорог в поселениях (за исключением автомобильных дорог федерального значения)	35 000
000 114 00000 00 0000 000	Доходы от продажи материальных и не материальных активов	50	000 202 27576 10 0000 150	Субсидии бюджетам сельских поселений на обеспечение комплексного развития сельских территорий	18 639
000 114 00000 10 0000 000	Доходы от продажи земельных участков, находящихся в собственности сельских поселений (за исключением земельных участков муниципальных бюджетных и автономных учреждений)	50	000 202 27576 10 0000 150	Субсидии бюджетам сельских поселений на софинансирование капитальных вложений в объекты государственной (муниципальной) собственности в рамках обеспечения комплексного развития сельских территорий	1 534
000 116 00000 00 0000 000	ШТРАФЫ, САНКЦИИ, ВОЗМЕЩЕНИЕ УЩЕРБА	211	000 202 29999 10 0000 150	Прочие субсидии бюджетам сельских поселений	2 100
			000 202 40000 00 0000 000	Иные межбюджетные трансферты	165
			000 202 40014 10 0000 150	Межбюджетные трансферты, переданные бюджетам сельских поселений из бюджетов муниципальных районов на осуществление части полномочий по решению вопросов местного значения в соответствии с заключенным соглашением	165
			000 207 0000000 0000 000	Прочие безвозмездные поступления	2 000
			000 207 0502010 0000 150	Поступления от денежных пожертвований, предоставляемых физическими лицами получателям средств бюджетов сельских поселений	2 000
				Всего доходов:	135 232

Приложение 3
к решению Собрания
представителей сельского поселения
Красный Яр муниципального района Красноярский Самарской области
№ 14 от 14.10.2020 г.

«Приложение 5
к решению Собрания представителей
сельского поселения Красный Яр муниципального района Красноярский Самарской
области № 81 от 19.12.2019 г.

Ведомственная структура расходов бюджета поселения на 2020 год

Код главного распорядителя бюджетных средств	Наименование главного распорядителя средств местного бюджета, раздела, подраздела, целевой статьи, вида расходов классификации расходов местного бюджета	Раздел	Подраздел	Целевая статья расходов	Вид расходов	Сумма (тыс. руб.)	
						Всего	В том числе за счет безвозмездных поступлений
364	Администрация сельского поселения Красный Яр муниципального района Красноярский Самарской области						
364	Общегосударственные вопросы	01	00			16 224	
364	Функционирование высшего должностного лица субъекта Российской Федерации и муниципального образования	01	02			995	
364	Непрограммные направления расходов бюджета поселения	01	02	9800000000		995	
364	Расходы на выплаты персоналу государственных (муниципальных) органов	01	02	9800000000	120	995	
364	Функционирование Правительства Российской Федерации, высших исполнительных органов государственной власти субъектов Российской Федерации, местных администраций	01	04			13 119	
364	Непрограммные направления расходов бюджета поселения	01	04	9800000000		13 119	
364	Расходы на выплаты персоналу государственных (муниципальных) органов	01	04	9800000000	120	8 200	

364	Иные закупки товаров, работ и услуг для государственных (муниципальных) нужд	01	04	9800000000	240	4 534	
364	Иные межбюджетные трансферты	01	04	9800000000	540	85	
364	Уплата налогов, сборов и иных платежей	01	04	9800000000	850	300	
364	Обеспечение деятельности финансовых, налоговых и таможенных органов и органов финансового (финансово-бюджетного) надзора	01	06			357	
364	Непрограммные направления расходов бюджета поселения	01	06	9800000000		357	
364	Иные межбюджетные трансферты	01	06	9800000000	540		
364	Обеспечение проведения выборов и референдумов	01	07			780	
364	Непрограммные направления расходов бюджета	01	07	9800000000		780	
364	Иные закупки товаров, работ и услуг для государственных (муниципальных) нужд	01	07	9800000000	240	176	
364	Специальные расходы	01	07	9800000000	880	604	
364	Другие общегосударственные вопросы	01	13			973	
364	Непрограммные направления расходов бюджета поселения	01	13	9800000000		973	
364	Иные закупки товаров, работ и услуг для обеспечения государственных (муниципальных) нужд	01	13	9800000000	240	482	
364	Иные межбюджетные трансферты	01	13	9800000000	540	491	
364	Национальная безопасность и правоохранительная деятельность	03	00			250	
364	Другие вопросы в области национальной безопасности и правоохранительной деятельности	03	14			250	
364	Непрограммные направления расходов бюджета поселения	03	14	9800000000		250	
364	Иные межбюджетные трансферты	03	14	9800000000	540	250	
364	Национальная экономика	04	00			54 367	35 165

364	Сельское хозяйство и рыболовство	04	05			165	165
364	Непрограммные направления расходов бюджета поселения	04	05	9800000000		165	165
364	Иные закупки товаров, работ и услуг для обеспечения государственных (муниципальных) нужд	04	05	9800000000	240	165	165
364	Дорожное хозяйство (дорожные фонды)	04	09			54 202	35 000
364	Муниципальная Программа «Модернизация и развитие автомобильных дорог общего пользования местного значения в сельском поселении Красный Яр муниципального района Красноярский Самарской области на 2016-2025 годы»	04	09	0100000000		54 202	35 000
364	Расходы на выплаты персоналу казенных учреждений	04	09	0100000000	110	1 575	
364	Иные закупки товаров, работ и услуг для государственных (муниципальных) нужд	04	09	0100000000	240	11 156	
364	Иные межбюджетные трансферты	04	09	0100000000	540	41 471	35 000
364	Ж и л и щ - н о - к о м м у н а л ь н о е х о з я й с т в о	05	00			57 531	22 273
364	Жилищное хозяйство	05	01			1 715	1 534
364	Непрограммные направления расходов бюджета поселения	05	01	9800000000		1 715	
364	Уплата налогов, сборов и иных платежей	05	01	9800000000	850	160	
364	Иные межбюджетные трансферты	05	01	9800000000	540	1 555	1534
364	Благоустройство	05	03			40 908	20 739
364	Непрограммные направления расходов бюджета поселения	05	03	9800000000		40 908	20 739
364	Иные закупки товаров, работ и услуг для обеспечения государственных (муниципальных) нужд(организация прочих расходов по благоустройству, в том числе озеленение)	05	03	9800000000	240	18 864	2 100
364	Иные межбюджетные трансферты	05	03	9800000000			
364	Другие вопросы в области жилищно-коммунального хозяйства	05	05				14 908
364	Непрограммные направления расходов бюджета поселения	05	05	9800000000			14 908
364	Расходы на выплаты персоналу казенных учреждений	05	05	9800000000	110	8 723	
364	Иные закупки товаров, работ и услуг для обеспечения государственных (муниципальных) нужд	05	05	9800000000	240	5 860	
364	Уплата налогов, сборов и иных платежей	05	05	9800000000	850	325	
364	Охрана окружающей среды	06	00				600
364	Другие вопросы в области охраны окружающей среды	06	05				600
364	Непрограммные направления расходов бюджета поселения	06	05	9800000000			600
364	Иные закупки товаров, работ и услуг для государственных (муниципальных) нужд	06	05	9800000000	240	600	
364	Образование	07	00				200
364	Молодежная политика	07	07				200
364	Непрограммные направления расходов бюджета поселения	07	07	9800000000			200
364	Иные закупки товаров, работ и услуг для государственных (муниципальных) нужд	07	07	9800000000	240	200	
364	Культура, кинематография	08	00				13 700
364	Культура	08	01				13 700
364	Непрограммные направления расходов бюджета поселения	08	01	9800000000			13 700
364	Расходы на выплаты персоналу казенных учреждений	08	01	9800000000	110	8 200	
364	Иные закупки товаров, работ и услуг для обеспечения государственных (муниципальных) нужд	08	01	9800000000	240	5 350	
364	Уплата налогов, сборов и иных платежей	08	01	9800000000	850	150	
364	Социальная политика	10	00				200
364	Пенсионное обеспечение	10	01				200

364	Непрограммные направления расходов бюджета поселения	10	01	9800000000		200	
364	Публичные нормативные социальные выплаты гражданам	10	01	9800000000	310	200	
364	Физическая культура и спорт	11	00			350	
364	Массовый спорт	11	02			350	
364	Непрограммные направления расходов бюджета поселения	11	02	9800000000		350	
364	Иные закупки товаров, работ и услуг для государственных (муниципальных) нужд	11	02	9800000000	240	350	
	Итого:					143 422	57 438

Приложение 4
к решению Собрания
представителей сельского поселения
Красный Яр муниципального района Красноярский Самарской области
№ 14 от 14.10.2020 г.

«Приложение 7
к решению Собрания представителей
сельского поселения Красный Яр муниципального района Красноярский Самарской области
№ 81 от 19.12.2019 г.

Распределение бюджетных ассигнований по разделам, подразделам, целевым статьям (муниципальным программам и непрограммным направлениям деятельности), группам и подгруппам видов расходов классификации расходов бюджета поселения на 2020 год

Наименование раздела, подраздела, целевой статьи, вида расходов классификации расходов бюджета поселений	Раздел	Подраздел	Целевая статья расходов	Вид расходов	Сумма (тыс. руб.)	
					Всего	В т.ч. за счет безвозмездных поступлений
Общегосударственные вопросы	01	00			16 224	
Функционирование высшего должностного лица субъекта Российской Федерации и муниципального образования	01	02			995	
Непрограммные направления расходов бюджета поселения	01	02	9800000000		995	
Расходы на выплаты персоналу государственных (муниципальных) органов	01	02	9800000000	120	995	
Функционирование Правительства Российской Федерации, высших исполнительных органов государственной власти субъектов Российской Федерации, местных администраций	01	04			13 119	
Непрограммные направления расходов бюджета поселения	01	04	9800000000		13 119	
Расходы на выплаты персоналу государственных (муниципальных) органов	01	04	9800000000	120	8 200	
Иные закупки товаров, работ и услуг для государственных (муниципальных) нужд	01	04	9800000000	240	4 534	
Иные межбюджетные трансферты	01	04	9800000000	540	85	

Уплата налогов, сборов и иных платежей	01	04	9800000000	850	300	
Обеспечение деятельности финансовых, налоговых и таможенных органов и органов финансового (финансово-бюджетного) надзора	01	06			357	
Непрограммные направления расходов бюджета поселения	01	06	9800000000		357	
Иные межбюджетные трансферты	01	06	9800000000	540	357	
Обеспечение проведения выборов и референдумов	01	07			780	
Непрограммные направления расходов бюджета поселения	01	07	9800000000		780	
Иные закупки товаров, работ и услуг для государственных (муниципальных) нужд	01	07	9800000000	240	176	
Специальные расходы	01	07	9800000000	880	600	
Резервные фонды	01	11			50	
Непрограммные направления расходов бюджета поселения	01	11	9800000000		50	
Резервные средства	01	11	9800000000	870	50	
Другие общегосударственные вопросы	01	13			973	
Непрограммные направления расходов бюджета поселения	01	13	9800000000		973	
Иные закупки товаров, работ и услуг для обеспечения государственных (муниципальных) нужд	01	13	9800000000	240	482	
Иные межбюджетные трансферты	01	13	9800000000	540	491	
Национальная безопасность и правоохранительная деятельность	03	00			250	
Другие вопросы в области национальной безопасности и правоохранительной деятельности	03	14			250	
Непрограммные направления расходов бюджета поселения	03	14	9800000000		250	
Иные межбюджетные трансферты	03	14	9800000000	540	250	
Национальная экономика	04	00			54 367	35 165
Сельское хозяйство и рыболовство	04	05			165	165
Непрограммные направления расходов бюджета поселения	04	05	9800000000	240	165	165
Иные закупки товаров, работ и услуг для обеспечения государственных (муниципальных) нужд	04	05	9800000000	240	165	
Дорожное хозяйство (дорожные фонды)	04	09			54 202	35 000
Муниципальная Программа «Модернизация и развитие автомобильных дорог общего пользования местного значения в сельском поселении Красный Яр муниципального района Красноярский Самарской области на 2016-2025 годы»	04	09	0100000000		54 202	35 000
Расходы на выплаты персоналу казенных учреждений	04	09	0100000000	110	1 575	
Иные закупки товаров, работ и услуг для государственных (муниципальных) нужд	04	09	0100000000	240	11 156	
Иные межбюджетные трансферты	04	09	0100000000	540	41 471	35 000
Жилищно-коммунальное хозяйство	05	00			57 531	22 273
Жилищное хозяйство	05	01			1 715	1 534
Непрограммные направления расходов бюджета поселения	05	01	9800000000		1 715	
Уплата налогов, сборов и иных платежей	05	01	9800000000	850	160	
Иные межбюджетные трансферты	05	01	98000L5760	540	1 555	1 534
Благоустройство	05	03			40 908	20 739
Непрограммные направления расходов бюджета поселения	05	03	9800000000		40 908	20 739

Иные закупки товаров, работ и услуг для обеспечения государственных (муниципальных) нужд)(организация прочих расходов по благоустройству, в том числе озеленение)	05	03	9800000000	240	18 864	2 100
Иные межбюджетные трансферты	05	03	9800000000	540	22 044	18 639
Другие вопросы в области жилищно-коммунального хозяйства	05	05			14 908	
Непрограммные направления расходов бюджета поселения	05	05	9800000000		14 908	
Расходы на выплаты персоналу казенных учреждений	05	05	9800000000	110	8 723	
Иные закупки товаров, работ и услуг для обеспечения государственных (муниципальных) нужд)	05	05	9800000000	240	5 860	
Уплата налогов, сборов и иных платежей	05	05	9800000000	850	325	
Охрана окружающей среды	06	00			600	
Другие вопросы в области охраны окружающей среды	06	05			600	
Непрограммные направления расходов бюджета поселения	06	05	9800000000		600	
Иные закупки товаров, работ и услуг для государственных (муниципальных) нужд	06	05	9800000000	240	600	
Молодежная политика	07	07			200	
Непрограммные направления расходов бюджета поселения	07	07	9800000000		200	
Иные закупки товаров, работ и услуг для государственных (муниципальных) нужд	07	07	9800000000	240	200	
Культура, кинематография	08	00			13 700	
Культура	08	01			13 700	
Непрограммные направления расходов бюджета поселения	08	01	9800000000		13 700	
Расходы на выплаты персоналу казенных учреждений	08	01	9800000000	110	8 200	
Иные закупки товаров, работ и услуг для обеспечения государственных (муниципальных) нужд)	08	01	9800000000	240	5 350	
Уплата налогов, сборов и иных платежей	08	01	9800000000	850	150	
Социальная политика	10	00			200	
Пенсионное обеспечение	10	01			200	
Непрограммные направления расходов бюджета поселения	10	01	9800000000		200	
Публичные нормативные социальные выплаты гражданам	10	01	9800000000	310	200	
Физическая культура и спорт	11	00			350	
Массовый спорт	11	02			350	
Непрограммные направления расходов бюджета поселения	11	02	9800000000		350	
Иные закупки товаров, работ и услуг для государственных (муниципальных) нужд	11	02	9800000000	240	350	
Итого:					143 422	57 438

**СОБРАНИЕ ПРЕДСТАВИТЕЛЕЙ
СЕЛЬСКОГО ПОСЕЛЕНИЯ КРАСНЫЙ ЯР
МУНИЦИПАЛЬНОГО РАЙОНА КРАСНОЯРСКИЙ
САМАРСКОЙ ОБЛАСТИ
ЧЕТВЕРТОГО СОЗЫВА**

РЕШЕНИЕ

от «14» октября 2020 года № 15

**О внесении изменений в Генеральный план
сельского поселения Красный Яр муниципального района
Красноярский Самарской области**

В соответствии со статьей 24 Градостроительного кодекса Российской Федерации, пунктом 20 части 1 статьи 14 Федерального закона от 06.10.2003 № 131-ФЗ «Об общих принципах организации местного самоуправления в Российской Федерации», с учетом заключения о результатах публичных слушаний в сельском поселении Красный Яр муниципаль-

ного района Красноярский Самарской области по вопросу о внесении изменений в Генеральный план сельского поселения Красный Яр муниципального района Красноярский Самарской области от «05» августа 2020 года, Собрание представителей сельского поселения Красный Яр муниципального района Красноярский Самарской области решило:

1. Внести в картографические материалы Генерального плана сельского поселения Красный Яр муниципального района Красноярский Самарской области, утвержденного решением Собрания представителей Красный Яр муниципального района Красноярский Самарской области от 20.12.2013 № 38 (далее – Генеральный план), изменения в соответствии с приложениями № 1-5 к настоящему Решению:

1.1. Изменение функционального зонирования территории в границах земельного участка с кадастровым номером 63:26:0701023:14 площадью 13,1 га, с зоны Р «Зона рекреационного назначения» на зону Сх «Зона сельскохозяйственного назначения» (подзона Сх2-5 «Зона, занятая объектами сельскохозяйственного назначения, V класса опасности»).

1.2. Отображение изменения конфигурации и местоположения зоны И-Т «Зона инженерной и транспортной инфраструктуры» (подзона И «Объекты инженерной инфраструктуры») площадью 0,2 га в границах кадастрового квартала 63:26:0702006 (в юго-западной части).

1.3. В связи с изменением функционального зонирования согласно п. 1.1, 1.2 настоящего решения:

1.3.1. В целях устранения технической ошибки исключение излишнего обозначения маркировки зоны И «Зона инженерной и транспортной инфраструктуры».

1.3.2. Изменение месторасположения очистных сооружений в границах кадастрового квартала 63:26:0702006 в связи с изменением конфигурации и местоположения зоны И-Т «Зона инженерной и транспортной инфраструктуры» (подзона И «Объекты инженерной инфраструктуры»).

1.3.3. Изменение отображения местоположения планируемой канализации хозяйственно-бытовой в границах кадастрового квартала 63:26:0702006.

1.4. Изменение функционального зонирования территории площадью 7,6 га в границах кадастрового квартала 63:26:1902006 (северо-западная часть) с зоны Р «Зона рекреационного назначения» (подзона Р2 «Зона естественного природного ландшафта») на зону Ж «Жилая зона» (подзона Ж1 «Зона застройки индивидуальными жилыми домами (и блокированными не более двух блоков)»).

1.5. Изменение функционального зонирования территории в границах земельных участков с кадастровыми номерами 63:26:1902006:1666, 63:26:1902006:1667 площадью 0,28 га, с зоны Р «Зона рекреационного назначения» (подзона Р2 «Зона естественного природного ландшафта») на зону Ж «Жилая зона» (подзона Ж1 «Зона застройки индивидуальными жилыми домами (и блокированными не более двух блоков)»).

1.6. Изменение функционального зонирования территории площадью 0,35 га в границах кадастрового квартала 63:26:1902006 (западная часть) с зоны Р «Зона рекреационного назначения» (подзона Р2 «Зона естественного природного ландшафта») на зону Ж «Жилая зона» (подзона Ж1 «Зона застройки индивидуальными жилыми домами (и блокированными не более двух блоков)»).

1.7. Изменение функционального зонирования территории в границах земельных участков с кадастровыми номерами 63:26:1903019:498, 63:26:1903019:497, 63:26:1903019:515, 63:26:1903019:216, 63:26:1903019:43 и территории в границах кадастрового квартала номер 63:26:1903019 общей площадью 0,29 га, с зоны О «Общественно-деловая зона» (подзона О1 «Зона делового, общественного и коммерческого назначения

(административного здания, торговля, офисы)» на зону Ж «Жилая зона» (подзона Ж1 «Зона застройки индивидуальными жилыми домами (и блокированными не более двух блоков)»).

1.8. Изменение функционального зонирования территории площадью 10,24 га в границах земельного участка с кадастровым номером 63:26:0000000:2356 с зоны Ж «Жилая зона» (подзона Ж1 «Зона застройки индивидуальными жилыми домами (и блокированными не более двух блоков)» на зону И-Т «Зона инженерной и транспортной инфраструктуры» (подзона ИТ «Объекты инженерной и транспортной инфраструктуры»).

1.9. Изменение функционального зонирования территории площадью 0,97 га в границах земельного участка с кадастровым номером 63:26:0000000:2356 с зоны Р «Зона рекреационного назначения» (подзона Р2 «Зона естественного природного ландшафта») на зону И-Т «Зона инженерной и транспортной инфраструктуры» (подзона ИТ «Объекты инженерной и транспортной инфраструктуры»).

1.10. Изменение подзоны в отношении территории общей площадью 1 га в границах кадастрового квартала номер 63:26:1406013 (центральная часть) с подзоны Ж1 «Зона застройки индивидуальными жилыми домами (и блокированными не более двух блоков)» на подзону Ж7 «Зона садоводства и дачного хозяйства».

1.11. Изменение подзоны в отношении территории площадью 0,29 га в границах земельных участков с кадастровыми номерами 63:26:1406013:17, 63:26:1406013:250, 63:26:1406013:13, 63:26:1406013:30, 63:26:1403013:164 с подзоны Ж1 «Зона застройки индивидуальными жилыми домами (и блокированными не более двух блоков)» на подзону Ж7 «Зона садоводства и дачного хозяйства».

1.12. Изменение функционального зонирования территории в границах земельных участков с кадастровыми номерами 63:26:1408014:134, 63:26:1408014:135, 63:26:1408014:136, 63:26:1408014:151 с зоны Ж «Жилая зона» (подзона Ж1 «Зона застройки индивидуальными жилыми домами (и блокированными не более двух блоков)» на зону Р «Зона рекреационного назначения» (подзона Р2 «Зона естественного природного ландшафта»).

1.13. Изменение функционального зонирования территории площадью 7,75 га в границах кадастрового квартала с номером 63:26:1904008 с зоны Р «Зона рекреационного назначения» (подзона Р4 «Зона отдыха и туризма») на зону П «Зона производственного использования» (подзона П1-4 «Подзона производственных и коммунально-складских объектов IV-V класса опасности»).

1.14. Изменение функционального зонирования территории площадью 5,34 га в границах земельного участка с кадастровым номером 63:26:1902006:833 с зоны Р «Зона рекреационного назначения» (подзона Р2 «Зона естественного природного ландшафта») на зону Ж «Жилая зона» (подзона Ж1 «Зона застройки индивидуальными жилыми домами (и блокированными не более двух блоков)»).

1.15. В связи с изменением зонирования, указанным в п. 1.14 настоящего решения:

1.15.1. Отображение планируемой автомобильной дороги общего пользования местного значения поселения протяженностью 0,315 км.

1.15.2. Отображение планируемых сетей распределительного газопровода и увеличение их протяженности на 0,315 км.

1.15.3. Отображение планируемых сетей водотведения и увеличение их протяженности на 0,315 км.

1.15.4. Отображение планируемых сетей водо-

снабжения и увеличение их протяженности на 0,315 км.

1.16. Изменение функционального зонирования территории площадью 1,6 га в границах земельных участков с кадастровыми номерами 63:26:0000000:2836, 63:26:1406001:262, 63:26:1406001:260 с зоны О «Общественно-деловая зона» (подзона О1 «Зона делового, общественного и коммерческого назначения (административного здания, торговля, офисы)») на зону Ж «Жилая зона» (подзона Ж1 «Зона застройки индивидуальными жилыми домами (и блокированными не более двух блоков)»).

1.17. Изменение функционального зонирования территории площадью 0,5 га в границах земельных участков с кадастровыми номерами 63:26:0000000:2837, 63:26:0000000:2836, 63:26:1406001:264, 63:26:0701037:1 с зоны О «Общественно-деловая зона» (подзона О1 «Зона делового, общественного и коммерческого назначения (административного здания, торговля, офисы)») на территорию улично-дорожной сети.

1.18. Изменение функционального зонирования территории площадью 0,5 га в границах земельных участков с кадастровыми номерами 63:26:1406001:262, 63:26:1406001:260, 63:26:1406001:324, 63:26:1406001:323, 63:26:1406001:350, 63:26:1406001:325, 63:26:1406001:326, 63:26:1406001:327 с зоны Р «Зона рекреационного назначения» (подзона Р1 «Зона скверов, парков, бульваров») на зону Ж «Жилая зона» (подзона Ж1 «Зона застройки индивидуальными жилыми домами (и блокированными не более двух блоков)»).

1.19. Изменение подзоны в отношении территории площадью 2,2 га в границах земельных участков с кадастровыми номерами 63:26:0000000:2836, 63:26:1406001:347, 63:26:1406001:341, 63:26:1406001:262, 63:26:1406001:259 с подзоны Ж5 «Зона размещения объектов дошкольного и общего образования» на подзону Ж1 «Зона застройки индивидуальными жилыми домами (и блокированными не более двух блоков)» (2,1га) и на территорию улично-дорожной сети (0,1га).

1.20. Изменение подзоны в отношении территории площадью 11,7 га в границах земельных участков с кадастровыми номерами 63:26:0000000:2836, 63:26:1406001:348, 63:26:1406001:289, 63:26:1406001:288, 63:26:1406001:287, 63:26:1406001:286, 63:26:1406001:285, 63:26:1406001:284, 63:26:1406001:283, 63:26:1406001:338, 63:26:1406001:337, 63:26:1406001:281, 63:26:1406001:280, 63:26:1406001:279, 63:26:1406001:278, 63:26:1406001:291, 63:26:1406001:292, 63:26:1406001:293, 63:26:1406001:294, 63:26:1406001:295, 63:26:1406001:296, 63:26:1406001:297, 63:26:1406001:351, 63:26:1406001:345, 63:26:1406001:312, 63:26:1406001:311, 63:26:1406001:310, 63:26:1406001:309, 63:26:1406001:259, 63:26:1406001:262, 63:26:1406001:260, 63:26:1406001:323, 63:26:1406001:322, 63:26:1406001:321, 63:26:1406001:320, 63:26:1406001:319, 63:26:1406001:318, 63:26:1406001:317, 63:26:1406001:314, 63:26:1406001:313, 63:26:1406001:336, 63:26:1406001:328, 63:26:1406001:335, 63:26:1406001:344, 63:26:1406001:350, 63:26:1406001:327, 63:26:1406001:329, 63:26:1406001:330, 63:26:0701037:1 с подзоны Ж2 «Зона застройки малоэтажными жилыми домами (индивидуальными, блокированными и многоквартирными жилыми домами до 4 этажей)» на подзону Ж1 «Зона застройки индивидуальными жилыми домами (и блокированными не более двух блоков)».

1.21. Изменение функционального зонирования территории площадью 2,4 га в границах земельного участка с кадастровым номером 63:26:1406001:261 с зоны Ж «Жилая зона» (подзона Ж1 «Зона застройки индивидуальными жилыми домами (и блокированными не более двух блоков)») (0,5га) и с подзоны Ж2 «Зона застройки малоэтажными жилыми домами (индивидуальными, блокированными и многоквартирными жилыми домами до 4 этажей)» (1,9га), на зону О

«Общественно-деловая зона» (подзона О1 «Зона делового, общественного и коммерческого назначения (административные здания, торговля, офисы)»).

1.22. Изменение функционального зонирования территории площадью 0,75 га в границах земельных участков с кадастровыми номерами 63:26:0000000:2836, 63:26:1406001:336, 63:26:1406001:335 с зоны Р «Зона рекреационного назначения» (подзона Р3 «Зона отдыха, занятий физкультурой и спортом»), на зону Ж «Жилая зона» (подзона Ж1 «Зона застройки индивидуальными жилыми домами (и блокированными не более дух блоков)»).

1.23. Изменение функционального зонирования территории площадью 0,1 га в границах земельного участка с кадастровым номером 63:26:0701037:1 с зоны Ж «Жилая зона» (подзона Ж2 «Зона застройки малоэтажными жилыми домами (индивидуальными, блокированными и многоквартирными жилыми домами до 4 этажей)» на зону Р «Зона рекреационного назначения» (подзона Р3 «Зона отдыха, занятий физкультурой и спортом»).

1.24. В связи с изменением зонирования, указанным в пунктах 1.16-1.23 настоящего решения:

1.24.1. Отображение изменения конфигурации улично-дорожной сети территории в границах земельных участков с кадастровыми номерами 63:26:0000000:2837, 63:26:0000000:2836, 63:26:0701037:1, 63:26:1406001:349, 63:26:1406001:348, 63:26:1406001:342, 63:26:1406001:341, 63:26:1406001:347, 63:26:1406001:346, 63:26:1406001:340, 63:26:1406001:339, 63:26:1406001:345, 63:26:1406001:351, 63:26:1406001:338, 63:26:1406001:337, 63:26:1406001:343, 63:26:1406001:344, 63:26:1406001:350, 63:26:1406001:325, 63:26:1406001:326, 63:26:1406001:327, 63:26:1406001:328, 63:26:1406001:329, 63:26:1406001:330, 63:26:1406001:331, 63:26:1406001:332, 63:26:1406001:333, 63:26:1406001:334, 63:26:1406001:335, 63:26:1406001:336, 63:26:1406001:313, 63:26:1406001:314, 63:26:1406001:315, 63:26:1406001:316, 63:26:1406001:317, 63:26:1406001:318, 63:26:1406001:319, 63:26:1406001:320, 63:26:1406001:321, 63:26:1406001:322, 63:26:1406001:323, 63:26:1406001:324, 63:26:1406001:312, 63:26:1406001:311, 63:26:1406001:310, 63:26:1406001:309, 63:26:1406001:308, 63:26:1406001:307, 63:26:1406001:306, 63:26:1406001:305, 63:26:1406001:304, 63:26:1406001:303, 63:26:1406001:302, 63:26:1406001:301, 63:26:1406001:300, 63:26:1406001:298, 63:26:1406001:299, 63:26:1406001:297, 63:26:1406001:296, 63:26:1406001:295, 63:26:1406001:294, 63:26:1406001:293, 63:26:1406001:292, 63:26:1406001:291, 63:26:1406001:290, 63:26:1406001:282, 63:26:1406001:283, 63:26:1406001:284, 63:26:1406001:285, 63:26:1406001:286, 63:26:1406001:287, 63:26:1406001:288, 63:26:1406001:289, 63:26:1406001:279, 63:26:1406001:278, 63:26:1406001:280, 63:26:1406001:281 и уменьшение её площади на 4,3 га.

1.24.2. Изменение конфигурации и месторасположения планируемых автомобильных дорог общего пользования местного значения поселения и уменьшение их протяженности на 0,4 км.

1.24.3. Изменение отображения местоположения объекта отдыха и туризма местного значения поселения (бульвар 8,07 га).

1.24.4. Изменение отображения местоположения объекта учебно-образовательного назначения местного значения муниципального района (детский сад 140 мест).

1.24.5. Изменение отображения планируемых сетей распределительного газопровода и увеличение их протяженности на 1,39 км.

1.24.6. Изменение отображения планируемых сетей водоотведения и увеличение их протяженности на 0,59 км.

1.24.7. Изменение отображения планируемых сетей электроснабжения и увеличение их протяженности на 0,11 км.

1.24.8. Изменение отображения планируемых сетей водоснабжения и уменьшение их протяженности на 0,16 км.

1.24.9. Изменение отображения планируемых сетей электроснабжения и увеличение их протяженности на 0,036 км.

1.24.10. Изменение местоположения планируемой трансформаторной подстанции.

1.25. Изменение подзоны в отношении территории площадью 12,3 га в границах земельных участков с кадастровыми номерами 63:26:1406012:156, 63:26:1406012:157 с подзоны Ж2 «Зона застройки малоэтажными жилыми домами (индивидуальными, блокированными и многоквартирными жилыми домами до 4 этажей)» на подзону Ж1 «Зона застройки индивидуальными жилыми домами (и блокированными не более дух блоков)».

1.26. Изменение функционального зонирования территории площадью 2,1 га в границах земельных участков с кадастровыми номерами 63:26:1406012:156, 63:26:1406012:157 с зоны Р «Зона рекреационного назначения» (подзона Р2 «зона естественного природного ландшафта») на зону Ж «Жилая зона» (подзона Ж1 «Зона застройки индивидуальными жилыми домами (и блокированными не более дух блоков)»).

1.27. Изменение функционального зонирования территории площадью 2,2 га в границах земельного участка с кадастровым номером 63:26:1406012:156 с зоны Сх «Зона сельскохозяйственного назначения» (подзона Сх1 «Зона сельскохозяйственных угодий (в том числе пашни, сенокосы, пастбища, совхозные сады, залежи)») на зону Ж «Жилая зона» (подзона Ж1 «Зона застройки индивидуальными жилыми домами (и блокированными не более дух блоков)»).

1.28. Изменение функционального зонирования территории площадью 5,3 га в границах земельных участков с кадастровыми номерами 63:26:1406013:253, 63:26:1406013:494, 63:26:1406013:496 с зоны О «Общественно-деловая зона» (подзона О1 «Зона делового, общественного и коммерческого назначения (административные здания, торговля, офисы)» на зону Р «Зона рекреационного назначения» (подзона Р1 «Зона скверов, парков, бульваров»).

1.29. Изменение функционального зонирования территории площадью 2,2 га в границах земельных участков с кадастровыми номерами 63:26:1408014:347, 63:26:1408014:346, 63:26:1408014:345, 63:26:1408014:344, 63:26:1408014:343, 63:26:1408014:342, 63:26:1408014:341, 63:26:1408014:340, 63:26:1408014:339 с зоны Ж «Жилая зона» (подзона Ж7 «Зона садоводства и дачного хозяйства» на зону О «Общественно-деловая зона» (подзона О1 «Зона делового, общественного и коммерческого назначения (административные здания, торговля, офисы)»).

1.30. Изменение функционального зонирования территории площадью 4,9 га в границах земельных участков с кадастровыми номерами 63:26:1406013:33, 63:26:1406013:40, 63:26:1406013:34, 63:26:1406013:38, 63:26:1406013:37 с зоны Сх «Зона сельскохозяйственного назначения» (подзона Сх1 «Зона сельскохозяйственных угодий (в том числе пашни, сенокосы, пастбища, совхозные сады, залежи)» на зону ИТ «Зона инженерной и транспортной инфраструктуры» (подзона ИТ «Объекты инженерной и транспортной инфраструктуры»).

1.31. Изменение функционального зонирования территории площадью 3 га в границах земельных участков с кадастровыми номерами 63:26:1406013:36, 63:26:1406013:35, 63:26:1406013:39 с зоны Сх «Зона сельскохозяйственного назначения» (подзона Сх1 «Зона сельскохозяйственных угодий (в том числе пашни, сенокосы, пастбища, совхозные сады, залежи)» на зону О «Общественно-деловая зона» (подзона О1 «Зона делового, общественного и коммерческого назначения

(административные здания, торговля, офисы)»).

1.32. Изменение функционального зонирования территории в границах земельного участка с кадастровым номером 63:26:1406013:479 площадью 0,89 га, с территории улично-дорожной сети (0,83га) и зоны Р «Зона рекреационного назначения» (подзона Р1 «Зона скверов, парков, бульваров») (0,06га) на зону ИТ «Зона инженерной и транспортной инфраструктуры» (подзона ИТ «Объекты инженерной и транспортной инфраструктуры»).

1.33. Изменение функционального зонирования территории в границах земельных участков с кадастровыми номерами 63:26:1406013:254, 63:26:1406013:475, 63:26:1406013:474, 63:26:1406013:473, 63:26:1406013:472, 63:26:1406013:471, 63:26:1406013:470, 63:26:1406013:469, 63:26:1406013:468, 63:26:1406013:467, 63:26:1406013:466, 63:26:1406013:465, 63:26:1406013:464, 63:26:1406013:463, 63:26:1406013:462, 63:26:1406013:461, 63:26:1406013:460, 63:26:1406013:459, 63:26:1406013:458, 63:26:1406013:457, 63:26:1406013:456, 63:26:1406013:455, 63:26:1406013:454, 63:26:1406013:453, 63:26:1406013:452, 63:26:1406013:451, 63:26:1406013:450, 63:26:1406013:448, 63:26:1406013:447, 63:26:1406013:446, 63:26:1406013:445, 63:26:1406013:444, 63:26:1406013:435 площадью 2,8 га, с зоны ИТ «Зона инженерной и транспортной инфраструктуры» (подзона ИТ «Объекты инженерной инфраструктуры») на зону Ж «Жилая зона» (подзона Ж7 «Зона садоводства и дачного хозяйства»), и территорию улично-дорожной сети.

1.34. Изменение функционального зонирования территории площадью 4,2 га в границах земельных участков с кадастровыми номерами 63:26:1406013:254, 63:26:1406013:443, 63:26:1406013:442, 63:26:1406013:441, 63:26:1406013:440, 63:26:1406013:439, 63:26:1406013:438, 63:26:1406013:437, 63:26:1406013:436, 63:26:1406013:434, 63:26:1406013:433, 63:26:1406013:432, 63:26:1406013:431, 63:26:1406013:430, 63:26:1406013:429, 63:26:1406013:428, 63:26:1406013:427, 63:26:1406013:426, 63:26:1406013:420, 63:26:1406013:419, 63:26:1406013:425, 63:26:1406013:424, 63:26:1406013:423, 63:26:1406013:422, 63:26:1406013:421, 63:26:1406013:492, 63:26:1406013:491, 63:26:1406013:418, 63:26:1406013:417, 63:26:1406013:416, 63:26:1406013:415, 63:26:1406013:490, 63:26:1406013:414, 63:26:1406013:405, 63:26:1406013:404, 63:26:1406013:403, 63:26:1406013:402, 63:26:1406013:399, 63:26:1406013:398, 63:26:1406013:393, 63:26:1406013:379, 63:26:1406013:380, 63:26:1406013:376, 63:26:1406013:375 с зоны Р «Зона рекреационного назначения» (подзона Р1 «Зона скверов, парков, бульваров») на зону Ж «Жилая зона» (подзона Ж7 «Зона садоводства и дачного хозяйства») и улично-дорожную сеть.

1.35. Изменение функционального зонирования территории площадью 0,95 га в границах земельных участков с кадастровыми номерами 63:26:1406013:254, 63:26:1406013:417, 63:26:1406013:416, 63:26:1406013:413, 63:26:1406013:412, 63:26:1406013:411, 63:26:1406013:356, 63:26:1406013:355, 63:26:1406013:354, 63:26:1406013:348, 63:26:1406013:347 с зоны О «Общественно-деловая зона» (подзона О1 «Зона делового, общественного и коммерческого назначения (административные здания, торговля, офисы)») на Ж «Жилая зона» (подзона Ж7 «Зона садоводства и дачного хозяйства») и улично-дорожную сеть.

1.36. Изменение функционального зонирования территории площадью 0,37 га в границах земельных участков с кадастровыми номерами 63:26:1406013:326 (0,3га) и 63:26:1406013:449 (0,07га), с зоны Ж1 «Зона застройки индивидуальными жилыми домами (и блокированными не более дух блоков)» и территории улично-дорожной сети на зону Р

«Зона рекреационного назначения» (подзона Р1 «Зона скверов, парков, бульваров»).

1.37. Изменение функционального зонирования территории площадью 8,6 га в границах земельного участка с кадастровым номером 63:26:1406013:254 с зон на Ж «Жилая зона» (подзона Ж1 «Зона застройки индивидуальными жилыми домами (и блокированными не более дух блоков)»), ИТ «Зона инженерной и транспортной инфраструктуры» (подзона ИТ «Объекты инженерной инфраструктуры»), О «Общественно-деловая зона» (подзона О1 «Зона делового, общественного и коммерческого назначения (административные здания, торговля, офисы)»), Р «Зона рекреационного назначения» (подзона Р1 «Зона скверов, парков, бульваров») и улично-дорожной сети на территорию улично-дорожной сети. Отображение изменения конфигурации улично-дорожной сети и уменьшение её площади на 0,14 га.

1.38. Изменение подзоны в отношении территории площадью 14,5 га в границах земельных участков с кадастровыми номерами 63:26:1406013:493, 63:26:1406013:483, 63:26:1406013:481, 63:26:1406013:482, 63:26:1406013:255, 63:26:1406013:256, 63:26:1406013:265, 63:26:1406013:266, 63:26:1406013:267, 63:26:1406013:268, 63:26:1406013:269, 63:26:1406013:270, 63:26:1406013:271, 63:26:1406013:272, 63:26:1406013:278, 63:26:1406013:279, 63:26:1406013:280, 63:26:1406013:281, 63:26:1406013:282, 63:26:1406013:320, 63:26:1406013:319, 63:26:1406013:318, 63:26:1406013:317, 63:26:1406013:316, 63:26:1406013:315, 63:26:1406013:314, 63:26:1406013:313, 63:26:1406013:304, 63:26:1406013:303, 63:26:1406013:302, 63:26:1406013:301, 63:26:1406013:300, 63:26:1406013:296, 63:26:1406013:295, 63:26:1406013:294, 63:26:1406013:293, 63:26:1406013:292, 63:26:1406013:291, 63:26:1406013:297, 63:26:1406013:298, 63:26:1406013:299, 63:26:1406013:305, 63:26:1406013:306, 63:26:1406013:307, 63:26:1406013:308, 63:26:1406013:309, 63:26:1406013:310, 63:26:1406013:311, 63:26:1406013:312, 63:26:1406013:321, 63:26:1406013:322, 63:26:1406013:323, 63:26:1406013:324, 63:26:1406013:325, 63:26:1406013:347, 63:26:1406013:346, 63:26:1406013:345, 63:26:1406013:345, 63:26:1406013:344, 63:26:1406013:344, 63:26:1406013:338, 63:26:1406013:337, 63:26:1406013:336, 63:26:1406013:335, 63:26:1406013:334, 63:26:1406013:333, 63:26:1406013:332, 63:26:1406013:331, 63:26:1406013:328, 63:26:1406013:327, 63:26:1406013:329, 63:26:1406013:330, 63:26:1406013:327, 63:26:1406013:329, 63:26:1406013:330, 63:26:1406013:339, 63:26:1406013:340, 63:26:1406013:341, 63:26:1406013:342, 63:26:1406013:343, 63:26:1406013:349, 63:26:1406013:350, 63:26:1406013:351, 63:26:1406013:352, 63:26:1406013:353, 63:26:1406013:354, 63:26:1406013:375, 63:26:1406013:374, 63:26:1406013:373, 63:26:1406013:372, 63:26:1406013:371, 63:26:1406013:370, 63:26:1406013:361, 63:26:1406013:360, 63:26:1406013:359, 63:26:1406013:358, 63:26:1406013:484, 63:26:1406013:357, 63:26:1406013:362, 63:26:1406013:363, 63:26:1406013:364, 63:26:1406013:365, 63:26:1406013:366, 63:26:1406013:367, 63:26:1406013:368, 63:26:1406013:369, 63:26:1406013:377, 63:26:1406013:487, 63:26:1406013:378, 63:26:1406013:379, 63:26:1406013:393, 63:26:1406013:392, 63:26:1406013:391, 63:26:1406013:390, 63:26:1406013:385, 63:26:1406013:384, 63:26:1406013:383, 63:26:1406013:382, 63:26:1406013:381, 63:26:1406013:486, 63:26:1406013:485, 63:26:1406013:386, 63:26:1406013:387, 63:26:1406013:388, 63:26:1406013:389, 63:26:1406013:394, 63:26:1406013:488, 63:26:1406013:395, 63:26:1406013:396, 63:26:1406013:397, 63:26:1406013:398, 63:26:1406013:400, 63:26:1406013:489, 63:26:1406013:401, 63:26:1406013:406, 63:26:1406013:407, 63:26:1406013:408, 63:26:1406013:409, 63:26:1406013:410, 63:26:1406013:411, 63:26:1406013:417, 63:26:1406013:416, 63:26:1406013:415, 63:26:1406013:490, 63:26:1406013:414,

63:26:1406013:405, 63:26:1406013:404, 63:26:1406013:403,
63:26:1406013:402, 63:26:1406013:436, 63:26:1406013:437,
63:26:1406013:438, 63:26:1406013:439, 63:26:1406013:440 ,
63:26:1406013:441, 63:26:1406013:442, 63:26:1406013:443,
63:26:1406013:448, 63:26:1406013:447, 63:26:1406013:446,
63:26:1406013:445, 63:26:1406013:444, 63:26:1406013:435,
63:26:1406013:454, 63:26:1406013:462, 63:26:1406013:455,
63:26:1406013:468, 63:26:1406013:463, 63:26:1406013:469,
63:26:1406013:472, 63:26:1406013:475, 63:26:1406013:473,
63:26:1406013:474, 63:26:1406013:478, 63:26:1406013:477,
63:26:1406013:476 с подзоны Ж1 «Зона застройки индивидуальными жилыми домами (и блокированными не более дух блоков)» и территории улично-дорожной сети на подзону Ж7 «Зона садоводства и дачного хозяйства».

1.39. В связи с изменением зонирования, указанным в п. 1.28-1.38 настоящего решения:

1.39.1. Изменение конфигурации и месторасположения планируемых автомобильных дорог общего пользования местного значения поселения и увеличение их протяженности на 1,1 км.

1.39.2. Изменение отображения местоположения объекта отдыха и туризма местного значения поселения (сквер - 2,11 га)

1.39.3. Изменение отображения местоположения частного объекта торговли (кафе - 140 мест).

1.39.4. Изменение отображения местоположения частного объекта торговли (кафе - 260 мест).

1.39.5. Изменение отображения местоположения частного объекта жилищно-коммунального хозяйства (гостиница - 40 мест)

1.39.6. Изменение отображения местоположения объекта культурно-досугового назначения местного значения поселения (культурно- досуговый центр с библиотекой - 600 мест, 17,188 тыс. томов, 18 чит. мест) и исправление технической ошибки - изменение статуса объекта (с местного значения муниципального района на местного значения поселения).

1.39.7. Изменение местоположения планируемого водозабора.

1.39.8. Изменение отображения местоположения объекта спортивного назначения местного значения поселения (спорткомплекс: спортивно-оздоровительный центр с универсальным залом - 640 м², бассейном -600м²).

1.39.9. Изменение отображения местоположения объекта общественного назначения местного значения муниципального района (отделение связи и отделение сберегательного банка - 3 окна).

1.39.10. Изменение отображения местоположения объекта здравоохранения местного значения муниципального района (ФАП, аптека).

1.39.11. Изменение отображения местоположения объекта отдыха и туризма местного значения поселения (бульвар - 5,33 га).

1.39.12. Изменение местоположения планируемого водозабора.

1.39.13. Изменение отображения планируемых сетей электросвязи и увеличение их протяженности на 0,012 км.

1.39.14. Изменение отображения планируемых сетей водопровода и увеличение их протяженности на 1,2 км.

1.39.15. Изменение отображения планируемых сетей водоснабжения и увеличение их протяженности на 0,96 км.

1.39.16. Изменение отображения планируемых сетей распределительного газопровода и увеличение их протяженности на 1,02 км.

1.39.17. Изменение местоположения планируемого газорегу-

ляторного пункта (ГРП).

1.39.18. Изменение конфигурации линейного объекта инженерной инфраструктуры - нефтепровод подводящий (промысловый).

1.40. Изменение функционального зонирования территории площадью 1,7 га в границах земельных участков с кадастровыми номерами 63:26:0000000:2842, 63:26:1406012:120, 63:26:1406012:119, 63:26:1406012:118, 63:26:1406012:116, с зоны Сх «Зона сельскохозяйственного назначения» (подзона Сх1 «Зона сельскохозяйственных угодий (в том числе пашни, сенокосы, пастбища, совхозные сады, залежи)» на зону на Ж «Жилая зона» (подзона Ж1 «Зона застройки индивидуальными жилыми домами (и блокированными не более дух блоков)»).

1.41. Изменение подзоны в отношении территории площадью 21,6 га в границах земельных участков с кадастровыми номерами 63:26:0000000:2842, 63:26:1406012:43, 63:26:1406012:42, 63:26:1406012:39, 63:26:1406012:46, 63:26:1406012:159, 63:26:1406012:46, 63:26:1406012:45, 63:26:1406012:145 , 63:26:1406012:144, 63:26:1406012:143, 63:26:1406012:146,63:26:1406012:147, 63:26:1406012:148, 63:26:1406012:149, 63:26:1406012:150,63:26:1406012:151, 63:26:1406012:140,63:26:1406012:141, 63:26:1406012:142, 63:26:1406012:135, 63:26:1406012:136, 63:26:1406012:137,63:26:1406012:138 , 63:26:1406012:139, 63:26:1406012:113,63:26:1406012:114, 63:26:1406012:152,63:26:1406012:134, 63:26:1406012:133, 63:26:1406012:132,63:26:1406012:131, 63:26:1406012:130, 63:26:1406012:129, 63:26:1406012:128,63:26:1406012:127, 63:26:1406012:117, 63:26:1406012:126, 63:26:1406012:125, 63:26:1406012:124, 63:26:1406012:123, 63:26:1406012:122, 63:26:1406012:115, 63:26:1406012:121, 63:26:1406012:120, 63:26:1406012:119, 63:26:1406012:118, 63:26:1406012:116, 63:26:1406012:112, 63:26:1406012:111 с подзоны Ж2 «Зона застройки малоэтажными жилыми домами (индивидуальными, блокированными и многоквартирными жилыми домами до 4 этажей)» на подзону Ж1 «Зона застройки индивидуальными жилыми домами (и блокированными не более дух блоков)».

1.42. Изменение функционального зонирования территории площадью 1,3 га в границах земельного участка с кадастровым номером 63:26:1406012:159 с зоны Ж2 «Зона застройки малоэтажными жилыми домами (индивидуальными, блокированными и многоквартирными жилыми домами до 4 этажей)» на зону О «Общественно-деловая зона» (подзона О1 «Зона делового, общественного и коммерческого назначения (административные здания, торговля, офисы)»).

1.43. Изменение функционального зонирования территории площадью 1 га в границах земельного участка с кадастровым номером 63:26:1406012:39, с зоны О «Общественно-деловая зона» (подзона О1 «Зона делового, общественного и коммерческого назначения (административные здания, торговля, офисы)» на зону Ж «Жилая зона» (подзона Ж1 «Зона застройки индивидуальными жилыми домами (и блокированными не более дух блоков)»).

1.44. Изменение функционального зонирования территории площадью 1 га в границах земельного участка с кадастровым номером 63:26:1406012:39 с зоны Р «Зона рекреационного назначения» (подзона Р1 «Зона скверов, парков, бульваров» на зону О «Общественно-деловая зона» (подзона О1 «Зона делового, общественного и коммерческого назначения (административные здания, торговля, офисы)»).

1.45. Изменение функционального зонирования территории площадью 1,7 га в границах земельных участков с кадастровыми номерами 63:26:1406012:46, 63:26:1406012:39, 63:26:1406012:42 с зоны Р «Зона рекреационного назначения» (подзона Р1 «Зона скверов, парков, бульваров» на зону Ж

«Жилая зона» (подзона Ж1 «Зона застройки индивидуальными жилыми домами (и блокированными не более двух блоков)»).

1.46. Изменение функционального зонирования территории площадью 0,8 га в границах земельного участка с кадастровым номером 63:26:1406012:159 с зоны Р «Зона рекреационного назначения» (подзона Р3 «Зона отдыха, занятий физкультурой и спортом») на зону О «Общественно-деловая зона» (подзона О1 «Зона делового, общественного и коммерческого назначения (административные здания, торговля, офисы)»).

1.47. Изменение функционального зонирования территории площадью 8,7 га в границах земельных участков с кадастровыми номерами 63:26:1406012:45, 63:26:1406012:44, 63:26:1406012:37, 63:26:1406012:38, 63:26:1406012:35 с зоны Р «Зона рекреационного назначения» (подзона Р2 «зона естественного природного ландшафта») на зону Ж «Жилая зона» (подзона Ж1 «Зона застройки индивидуальными жилыми домами (и блокированными не более двух блоков)»).

1.48. Изменение функционального зонирования территории площадью 8,5 га в границах земельных участков с кадастровыми номерами 63:26:1406012:44, 63:26:1406012:41, 63:26:1406012:40, 63:26:1406012:36, 63:26:1406012:37, 63:26:1406012:38, 63:26:1406012:35, 63:26:1406012:160, 63:26:1406012:158, 63:26:0000000:5088, 63:26:1406012:158 с зоны Р «Зона рекреационного назначения» (подзона Р2 «Зона естественного природного ландшафта») (6,2 га) и зоны Ж «Жилая зона» (подзона Ж1 «Зона застройки индивидуальными жилыми домами (и блокированными не более двух блоков)» (2,3га) на зону ИТ «Зона инженерной и транспортной инфраструктуры» (подзона ИТ «Объекты инженерной инфраструктуры»).

1.49. Изменение функционального зонирования территории площадью 0,05 га в границах земельных участков с кадастровыми номерами 63:26:1406012:158, 63:26:0000000:5088 с зоны Сх «Зона сельскохозяйственного назначения» (подзона Сх1 «Зона сельскохозяйственных угодий (в том числе пашни, сенокосы, пастбища, совхозные сады, залежи)») на зону ИТ «Зона инженерной и транспортной инфраструктуры» (подзона ИТ «Объекты инженерной инфраструктуры»).

1.50. Изменение подзоны в отношении территории в границах земельного участка с кадастровым номером 63:26:1406012:160 площадью 6,6 га, с подзоны Ж2 «Зона застройки малоэтажными жилыми домами (индивидуальными, блокированными и многоквартирными жилыми домами до 4 этажей)» на подзону Ж1 «Зона застройки индивидуальными жилыми домами (и блокированными не более двух блоков)».

1.51. В связи с изменением зонирования, указанным в п. 1.40-1.50 настоящего решения:

1.51.1. Отображение изменения конфигурации территории улично-дорожной сети в границах земельных участков с кадастровыми номерами 63:26:1406012:160, 63:26:1406012:158, 63:26:1406012:37, 63:26:1406012:36, 63:26:1406012:40, 63:26:1406012:41, 63:26:1406012:44, 63:26:1406012:159, 63:26:0000000:2842, 63:26:1406012:43, 63:26:1406012:113, 63:26:1406012:114, 63:26:1406012:115, 63:26:1406012:152, 63:26:1406012:111, 63:26:1406012:112, 63:26:1406012:116, 63:26:1406012:118, 63:26:1406012:119, 63:26:1406012:120, 63:26:1406012:121, 63:26:1406012:127, 63:26:1406012:117, 63:26:1406012:126, 63:26:1406012:125, 63:26:1406012:133, 63:26:1406012:132, 63:26:1406012:131, 63:26:1406012:130, 63:26:1406012:129, 63:26:1406012:140, 63:26:1406012:141, 63:26:1406012:136, 63:26:1406012:137, 63:26:1406012:143, 63:26:1406012:146, 63:26:1406012:149, 63:26:1406012:151, 63:26:1406012:150 и уменьшение её площади на 0,5 га, а также

отображение границ существующих земельных участков согласно данным ЕГРН.

1.51.2. Изменение конфигурации и месторасположения планируемых автомобильных дорог общего пользования местного значения поселения и увеличение их протяженности на 0,78 км.

1.51.3. Изменение отображения местоположения объекта общественного назначения местного значения муниципального района (отделение связи и отделение сберегательного банка - 3 окна)

1.51.4. Изменение отображения местоположения объекта культурно-досугового назначения местного значения поселения (молодежный центр - 500 мест).

1.51.5. Изменение отображения местоположения частного объекта торговли (кафе -100 мест).

1.51.6. Изменение отображения местоположения частного объекта торговли (торговый центр - 400м2).

1.51.7. Изменение отображения местоположения объекта учебно-образовательного назначения местного значения муниципального района (детский сад - 100 мест).

1.51.8. Изменение отображения местоположения объекта учебно-образовательного назначения местного значения муниципального района (общеобразовательная школа - 600 мест).

1.51.9. Изменение отображения местоположения объекта учебно-образовательного назначения местного значения муниципального района (детский сад - 120 мест).

1.51.10. Изменение отображения планируемых сетей электроснабжения и увеличение их протяженности на 0,042 км.

1.51.11. Изменение отображения планируемых сетей распределительного газопровода и увеличение их протяженности на 0,74 км.

1.51.12. Изменение отображения планируемых сетей водотведения и увеличение их протяженности на 1,2 км.

1.51.13. Изменение отображения планируемых сетей водоснабжения и увеличение их протяженности на 1,3 км.

1.51.14. Изменение местоположения планируемой трансформаторной подстанции.

1.51.15. Изменение конфигурации линейного объекта инженерной инфраструктуры - нефтепровод подводящий (промысловый).

1.52. Изменение функционального зонирования территории площадью 0,3 га в границах земельных участков с кадастровыми номерами 63:26:1408006:34, 63:26:1408006:33, 63:26:1408006:32, 63:26:1408006:31, 63:26:1408006:30, 63:26:1408006:60, 63:26:1408006:61 с зоны О «Общественно-деловая зона» (подзона О1 «Зона делового, общественного и коммерческого назначения (административные здания, торговля, офисы)») на зону Ж «Жилая зона» (подзона Ж1 «Зона застройки индивидуальными жилыми домами (и блокированными не более двух блоков)»).

1.53. Изменение функционального зонирования территории площадью 0,6 га в границах земельных участков с кадастровыми номерами 63:26:1408006:60, 63:26:1408006:63, 63:26:1408006:34, 63:26:1408006:35, 63:26:1408006:36 63:26:1408006:62, 63:26:1408006:59, 63:26:1408006:58, 63:26:1408006:50, 63:26:1408006:49 с зоны Р «Зона рекреационного назначения» (подзона Р3 «Зона отдыха, занятий физкультурой и спортом») на зону Ж «Жилая зона» (подзона Ж1 «Зона застройки индивидуальными жилыми домами (и блокированными не более двух блоков)») и территорию улично-дорожной сети.

1.54. Изменение функционального зонирования территории площадью 1,2 га в границах земельных участков с кадастровыми номерами 63:26:1408006:42, 63:26:1408006:43, 63:26:1408006:46, 63:26:1408006:47, 63:26:1408006:48,

63:26:1408006:49, 63:26:1408006:50, 63:26:1408006:25,
63:26:1408006:52, 63:26:1408006:24, 63:26:1408006:53,
63:26:1408006:54, 63:26:1408006:55, 63:26:1408006:56,
63:26:1408006:63, 63:26:1408006:60, 63:26:1408006:61,
63:26:1408006:37, 63:26:1408006:40, 63:26:1408006:41,
63:26:1408006:28, 63:26:1408006:29, 63:26:1408006:30,
63:26:1408006:31, 63:26:1408006:32, 63:26:1408006:33, 63:26:1408006:34, 63:26:1408006:35 с территории улично-дорожной сети на Ж «Жилая зона» (подзона Ж1 «Зона застройки индивидуальными жилыми домами (и блокированными не более двух блоков)»).

1.55. Изменение функционального зонирования территории 59 площадью 0,2 га в границах земельных участков с кадастровыми номерами 63:26:1408006:57, 63:26:1408006:58, 63:26:1408006: с зоны Ж «Жилая зона» (подзона Ж1 «Зона застройки индивидуальными жилыми домами (и блокированными не более двух блоков)») на территорию улично-дорожной сети.

1.56. Изменение функционального зонирования территории площадью 1 га в границах земельного участка с кадастровым номером 63:26:0000000:2835 с зоны Ж «Жилая зона» (подзона Ж1 «Зона застройки индивидуальными жилыми домами (и блокированными не более двух блоков)») и подзона Ж5 «Зона размещения объектов дошкольного и общего образования») и территории улично-дорожной сети на зону Р «Зона рекреационного назначения» (подзона Р3 «Зона отдыха, занятий физкультурой и спортом»).

1.57. Изменение конфигурации территории зоны Ж «Жилая зона» (подзона Ж5 «Зона размещения объектов дошкольного и общего образования») площадью 1,3 га в границах земельного участка с кадастровым номером 63:26:0000000:2835.

1.58. Изменение функционального зонирования территории площадью 0,4 га в границах земельного участка с кадастровым номером 63:26:0000000:2356 с зоны Р «Зона рекреационного назначения» (подзона Р3 «Зона отдыха, занятий физкультурой и спортом») на зону О «Общественно-деловая зона» (подзона О1 «Зона делового, общественного и коммерческого назначения (административные здания, торговля, офисы)»).

1.59. Изменение функционального зонирования территории площадью 0,3 га в границах земельного участка с кадастровым номером 63:26:0000000:2835 с зоны Ж «Жилая зона» (подзона Ж1 «Зона застройки индивидуальными жилыми домами (и блокированными не более двух блоков)»), и территории улично-дорожной сети на зону Р «Зона рекреационного назначения» (подзона Р3 «Зона отдыха, занятий физкультурой и спортом») и с зоны Р «Зона рекреационного назначения» (подзона Р1 «Зона скверов, парков, бульваров») на зону О «Общественно-деловая зона» (подзона О1 «Зона делового, общественного и коммерческого назначения (административные здания, торговля, офисы)»).

1.60. Изменение функционального зонирования территории площадью 0,06 га в границах земельного участка с кадастровым номером 63:26:0000000:2356 с зоны Р «Зона рекреационного назначения» (подзона Р1 «Зона скверов, парков, бульваров») на территорию улично-дорожной сети).

1.61. Изменение функционального зонирования территории площадью 7,3 га в границах земельных участков с кадастровыми номерами 63:26:0000000:2827, 63:26:1408006:21, 63:26:0000000:2817, 63:26:1408006:20, 63:26:1408006:22 с зоны Р «Зона рекреационного назначения» (подзона Р2 «зона естественного природного ландшафта» на зону О «Общественно-деловая зона» (подзона О1 «Зона делового, общественного и коммерческого назначения (административные здания, торговля, офисы)»).

1.62. В связи с изменением зонирования, указанным в п. 1.52-1.61 настоящего решения:

1.62.1. Отображение изменения конфигурации территории улично-дорожной сети площадью 1,7 га в границах земельных участков с кадастровыми номерами 63:26:1408006:23, 63:26:0000000:2835.

1.62.2. Изменение конфигурации и месторасположения планируемых автомобильных дорог общего пользования местного значения поселения и увеличение их протяженности на 0,3 км.

1.62.3. Изменение отображения местоположения объекта учебно-образовательного назначения местного значения муниципального района (детский сад на 92 места).

1.62.4. Изменение отображения местоположения объекта отдыха и туризма местного значения поселения (сквер 1,35 га).

1.62.5. Изменение отображения местоположения объекта культурно-досугового назначения местного значения поселения (многофункциональный центр в составе: зрительный зал - 320 мест, библиотека - 6,98 тыс. томов).

1.62.6. Изменение отображения местоположения объекта спортивного назначения местного значения поселения (многофункциональный центр в составе: спортивный зал - 380м²).

1.62.7. Изменение отображения местоположения частного объекта торговли (предприятие общественного питания - 56 посадочных мест).

1.62.8. Изменение отображения местоположения объекта спортивного назначения местного значения поселения (плоскостные физкультурно-спортивные сооружения открытого типа: поле для футбола, волейбольная площадка - площадь 0,97 га).

1.62.9. Изменение отображения местоположения частного объекта торговли (магазин - 100м²).

1.62.10. Изменение отображения планируемых сетей распределительного газопровода и увеличение их протяженности на 0,15 км.

1.62.11. Изменение отображения планируемых сетей водотведения и увеличение их протяженности на 0,62 км.

1.62.12. Изменение отображения планируемых сетей электроснабжения и увеличение их протяженности на 0,16 км.

1.62.13. Изменение отображения планируемых сетей водоснабжения и увеличение их протяженности на 0,95 км.

1.63. Изменение функционального зонирования территории площадью 0,91 га в границах земельных участков с кадастровыми номерами 63:26:1905002:47, 63:26:1905002:255, 63:26:1905002:428, 63:26:1905002:427, 63:26:1905002:254, 63:26:1905002:425, 63:26:1905002:426 с зоны И-Т «Зона инженерной и транспортной инфраструктуры» (подзона Т «Объекты транспортной инфраструктуры») на зону П «Зона производственного использования» (подзона П1-4 «Подзона производственных и коммунально-складских объектов IV-V класса опасности»).

1.64. Изменение функционального зонирования территории площадью 0,04 га в границах земельного участка с кадастровым номером 63:26:1905002:47 с зоны Сх «Зона сельскохозяйственного назначения» (подзона Сх2-0 «Зона, занятая объектами сельскохозяйственного назначения не образующими СЗЗ, а также для ведения дачного хозяйства, садоводства и огородничества») на зону П «Зона производственного использования» (подзона П1-4 «Подзона производственных и коммунально-складских объектов IV-V класса опасности»).

2. Внести следующие изменения в Положение о территориальном планировании сельского поселения Красный Яр муниципального района Красноярский Самарской области Генерального плана (далее – Положение):

2.1. В пункт 2.11 Положения «Объекты местного значения в сфере транспортной инфраструктуры» внести следующие изменения:

2.1.1. в подпункте 18 (с. Нижняя Солонцовка) установить следующее значение протяженности основных улиц и автомобильных дорог местного значения: 8,148 км.

2.1.2. в подпункте 24 (п. Угловой) установить следующее значение протяженности основных улиц и автомобильных дорог местного значения: 6,368км.

2.1.3. в подпункте 26 (п. Угловой, площадка № 7) установить следующее значение протяженности основных улиц и автомобильных дорог местного значения: 6,301км.

2.1.4. в подпункте 31 (п. Кириллинский, площадка № 19) установить следующее значение протяженности основных улиц и автомобильных дорог местного значения: 10,847км.

2.1.5. в подпункте 35 (д. Трухмянка, площадка № 16) установить следующее значение протяженности основных улиц и автомобильных дорог местного значения: 1,35 км.

2.2. В пункт 2.9 Положения «Объекты местного значения в сфере электроснабжения» внести следующие изменения:

2.2.1. в подпункте 4 (п. Угловой, площадка № 6) установить следующее значение протяженности воздушных линий электропередачи: 2,2 км.

2.2.2. в подпункте 4 (п. Угловой, площадка № 8) установить следующее значение протяженности воздушных линий электропередачи: 4,02 км.

2.2.3. в подпункте 8 (д. Трухмянка, площадка № 16) установить следующее значение протяженности воздушных линий электропередачи: 1,46 км.

2.2.4. в подпункте 12 (п. Кириллинский, площадка № 19) установить следующее значение протяженности воздушных линий электропередачи: 7,036 км.

2.3. В пункт 2.8 «Объекты местного значения в сфере газоснабжения» внести следующие изменения:

2.3.1. дополнить подпунктом 9.1 следующего содержания:

9.1	Сети газоснабжения	село Нижняя Солонцовка	строительство	2033	Н.Д-50,493 В.Д-4,570 4,570 км	-
-----	--------------------	------------------------	---------------	------	-------------------------------------	---

2.3.2. дополнить подпунктом 5.1 следующего содержания:

5.1.	Сети газоснабжения	поселок Угловой, на площадке № 6	строительство	2033	Н.Д-40,195 В.Д-2,135 4,885	-
------	--------------------	----------------------------------	---------------	------	----------------------------------	---

2.3.3. дополнить подпунктом 5.2 следующего содержания:

5.2.	Сети газоснабжения	поселок Угловой, на площадке № 7	строительство	2033	Н.Д-40,195 В.Д-2,135 2,670	-
------	--------------------	----------------------------------	---------------	------	----------------------------------	---

2.3.3. в подпункте 4 (п. Угловой, площадка № 8) установить следующее значение протяженности сетей газоснабжения: 3,435 км.

2.3.4. в подпункте 14 (п. Кириллинский, площадка № 19) установить следующее значение протяженности сетей газоснабжения: 7,025 км.

2.3.5. в подпункте 8 (д. Трухмянка, площадка № 16) установить следующее значение протяженности сетей газоснабжения: 10,002 км.

2.4. В пункт 2.5 «Объекты местного значения в сфере водоснабжения» внести следующие изменения:

2.4.1 дополнить подпунктом 8.1 следующего содержания:

8.1	Водопроводные сети	село Нижняя Солонцовка	строительство	2033	5,1	-
-----	--------------------	------------------------	---------------	------	-----	---

2.4.2 дополнить пунктами 12.1, 12.2 следующего содержания:

12.1	Водопроводные сети	поселок Угловой, на площадке № 6	строительство	2033	4,350	-
12.2	Водопроводные сети	поселок Угловой, на площадке № 7	строительство	2033	2,530	-

2.4.3. в подпункте 12 (п. Угловой, площадка № 8) установить следующее значение протяженности водопроводных сетей: 48,394 км.

2.4.4. в подпункте 11 (д. Трухмянка, площадка № 16) установить следующее значение протяженности водопроводных сетей: 10,393 км.

2.4.5.в подпункте 5 (п. Кириллинский, площадка № 19) уста-

новить следующее значение протяженности сетей газоснабжения:146,523 км.

2.5. В пункт 2.6 «Объекты местного значения в сфере водоотведения» внести следующие изменения:

2.5.1 дополнить подпунктом 8.1 следующего содержания:

8.	Сети водоотведения	село Нижняя Солонцовка	строительство	2033	К-52,500 НК-2,078 5,1 км	-
----	--------------------	------------------------	---------------	------	--------------------------------	---

2.5.2

12.1	Сети водоотведения	поселок Угловой, на площадке № 6	строительство	2033	К-52,500 НК-2,078 4,350	-
12.2	Сети водоотведения	поселок Угловой, на площадке № 7	строительство	2033	К-52,500 НК-2,078 2,530	-

2.5.3. в подпункте 12 (п. Угловой, площадка № 8) установить следующее значение протяженности сетей водоотведения: 48,394 км.

2.5.4. в подпункте 10 (д. Трухмянка, площадка № 16) установить следующее значение протяженности сетей водоотведения: 10,393 км.

2.5.5.в подпункте 5 (п. Кириллинский, площадка № 19) установить следующее значение протяженности сетей водоотведения:146,523 км.

2.6. В пункт 2.10 «Объекты местного значения в сфере обеспечения жителей поселения услугами связи» внести следующие изменения:

2.6.1. в подпункте 7 (п. Угловой площадки 6,8) установить следующее значение протяженности кабеля связи: 3,012 км.

2.6.2. в подпункте 17 п. Кириллинский, площадка № 19) установить следующее значение протяженности кабеля связи: 9,61км.

2.7) В разделе 4 Положения «Параметры функциональных зон, а также сведения о планируемых для размещения в них объектах регионального значения, объектах местного значения муниципального района Красноярский, объектах местного значения сельского поселения Красный Яр, за 2м линейных объектов»:

- для зоны Ж (Жилая зона) изменить значение площади зоны Ж1 (индивидуальные и блокированные жилые дома) с «3790,6061» на «3818,2161»;

- для зоны Ж (Жилая зона) изменить значение площади зоны Ж2 (индивидуальные, блокированные и многоквартирные жилые дома) с «676,2629» на: «664,9459»;

- для зоны Ж (Жилая зона) изменить значение площади зоны Ж5 (объекты дошкольного и общего образования) с «122,9597» на «120,1767»;

- для зоны Ж (Жилая зона) изменить значение площади зоны Ж7 (садоводство и дачное хозяйство) с «434,132» на «454,322»;

- для зоны О (Общественно-деловая зона) изменить значение площади зоны О1 (административные здания, объекты торговли, офисы) с «129,7681» на «131,7911»;

- для зоны О (Общественно-деловая зона) изменить значение площади зоны О2 (объекты профессионального образования, спорта, культуры, медицины, бытового обслуживания) с «34,9989» на «34,9399»

- для зоны Р (Зона рекреационного назначения) изменить значение площади зоны Р1 (скверы, парки, бульвары) с «287,4131» на «285,5531»;

- для зоны Р (Зона рекреационного назначения) изменить значение площади зоны Р2 (естественный природный ландшафт) с «2454,7739» на «2401,7339»;

- для зоны Р (Зона рекреационного назначения) изменить значение площади зоны Р3 (объекты отдыха, занятий физкультурой и спортом) с «134,5716» на «133,1716»;

- для зоны Р (Зона рекреационного назначения) изменить значение площади зоны Р4 (объекты отдыха и туризма) с «24,8114» на «117,0614»;

- для зоны Сх (Зона сельскохозяйственного использо-

вания) изменить значение площади зоны Сх1 (сельхозугодья) с «12208,9856» на «12197,1856»;

- для зоны Сх (Зона сельскохозяйственного использования) изменить значение площади зоны Сх 2-0 (объекты сельскохозяйственного назначения не образующими СЗЗ, для ведения дачного хозяйства, садоводства и огородничества) с «1932,6075» на «1932,5697»;

- для зоны Сх (Зона сельскохозяйственного использования) изменить значение площади зоны Сх 2-5 (объекты сельхозпроизводства) с «19,499» на «32,599»;

- для зоны П (Зона производственного использования) изменить значение площади зоны П1-4 (объекты производства и складского назначения) с «38,8564» на «554,0967»;

- для зоны ИТ (Зона инженерной и транспортной инфраструктур) изменить значение площади зоны ИТ (объекты инженерной и транспортной инфраструктуры) с «898,7975» на «923,5852».

3. Опубликовать настоящее решение, а также приложения № 1 - 5 к нему в газете «Планета Красный Яр» и на официальном сайте администрации сельского поселения Красный Яр: <http://kryarposelenie.ru>.

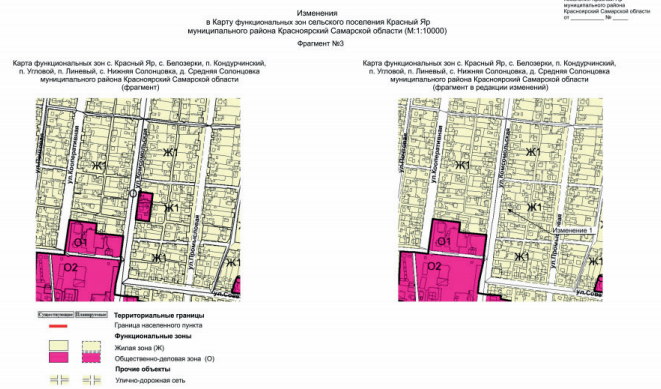
4. Настоящее решение вступает в силу со дня его официального опубликования.

А.В. Бояров

Председатель Собрания представителей сельского поселения Красный Яр муниципального района Красновский Самарской области

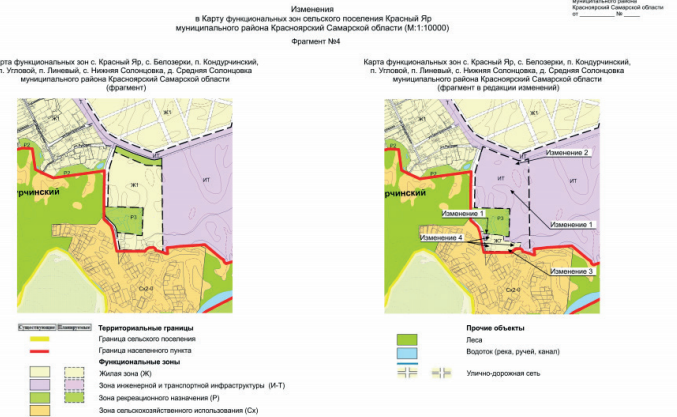
Изменения:

- 1. Изменение функционального зонирования территории площадью 7,6 га в границах кадастрового квартала 63:26:1902006 (северо-западная часть) с зоны Р «Зона рекреационного назначения» (подзона Р2 «Зона естественного природного ландшафта») на зону Ж «Жилая зона» (подзона Ж1 «Зона застройки индивидуальными жилыми домами (и блокированными не более двух блоков)»);
2. Изменение функционального зонирования территории в границах земельных участков с кадастровыми номерами 63:26:1902006:1666, 63:26:1902006:1667 площадью 0,28 га, с зоны Р «Зона рекреационного назначения» (подзона Р2 «Зона естественного природного ландшафта») на зону Ж «Жилая зона» (подзона Ж1 «Зона застройки индивидуальными жилыми домами (и блокированными не более двух блоков)»);
3. Изменение функционального зонирования территории площадью 0,35 га в границах кадастрового квартала 63:26:1902006 (западная часть) с зоны Р «Зона рекреационного назначения» (подзона Р2 «Зона естественного природного ландшафта») на зону Ж «Жилая зона» (подзона Ж1 «Зона застройки индивидуальными жилыми домами (и блокированными не более двух блоков)»).



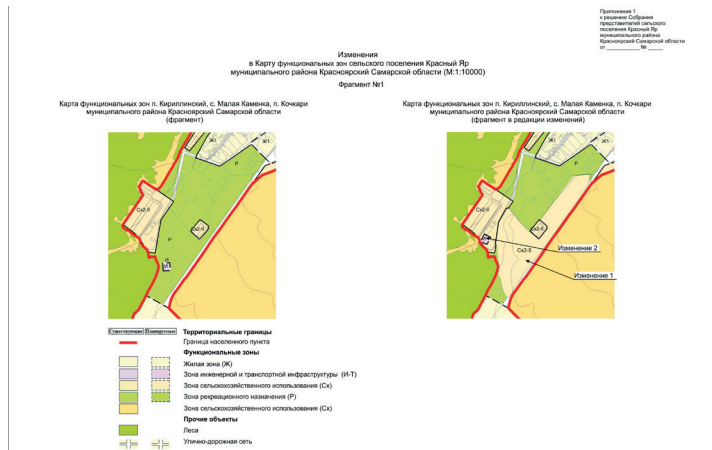
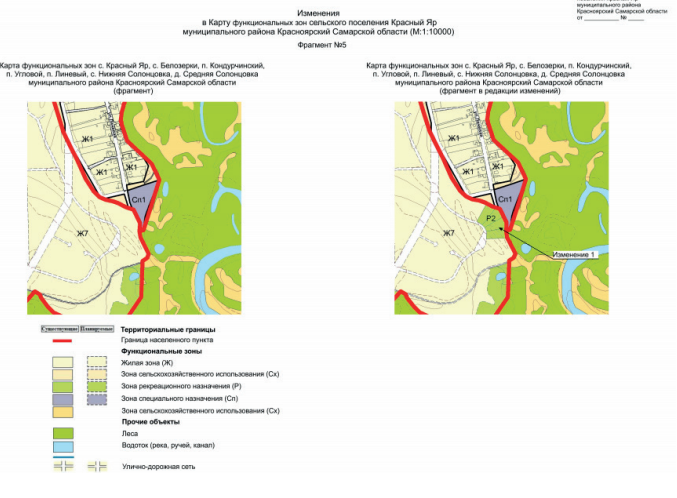
Изменения:

- 1. Изменение функционального зонирования территории в границах земельных участков с кадастровыми номерами 63:26:1903019:498, 63:26:1903019:497, 63:26:1903019:515, 63:26:1903019:216, 63:26:1903019:43 и территории в границах кадастрового квартала номер 63:26:1903019 общей площадью 0,29 га, с зоны О «Общественно-деловая зона» (подзона О1 «Зона делового, общественного и коммерческого назначения (административного здания, торговли, офисы)») на зону Ж «Жилая зона» (подзона Ж1 «Зона застройки индивидуальными жилыми домами (и блокированными не более двух блоков)»).



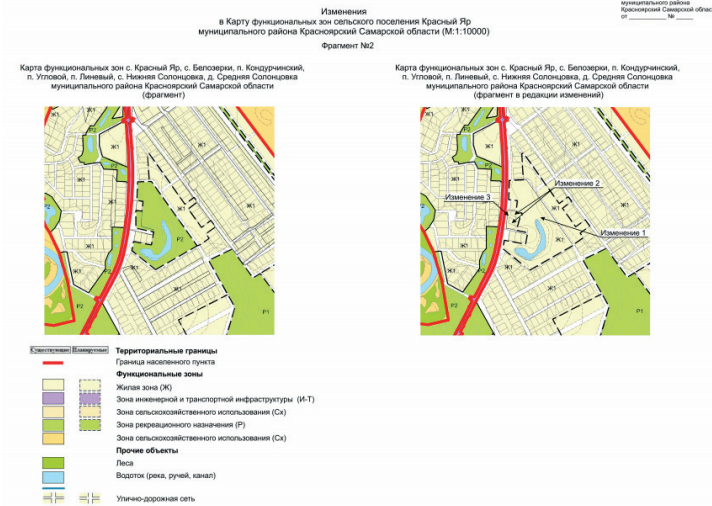
Изменения:

- 1. Изменение функционального зонирования территории в границах земельного участка с кадастровым номером 63:26:0701023:14 площадью 13,1 га, с зоны Р «Зона рекреационного назначения» на зону Сх «Зона сельскохозяйственного назначения» (V класса опасности);
2. Изменение конфигурации и местоположения зоны И-Т «Зона инженерной и транспортной инфраструктур» (подзона И «Объекты инженерной и транспортной инфраструктур») площадью 0,2 га в границах кадастрового квартала 63:26:0702006 (в юго-западной части);
3. В целях устранения технической ошибки исключение из условных обозначений функциональных зон повторного обозначения маркировки зоны И «Зона инженерной и транспортной инфраструктур».



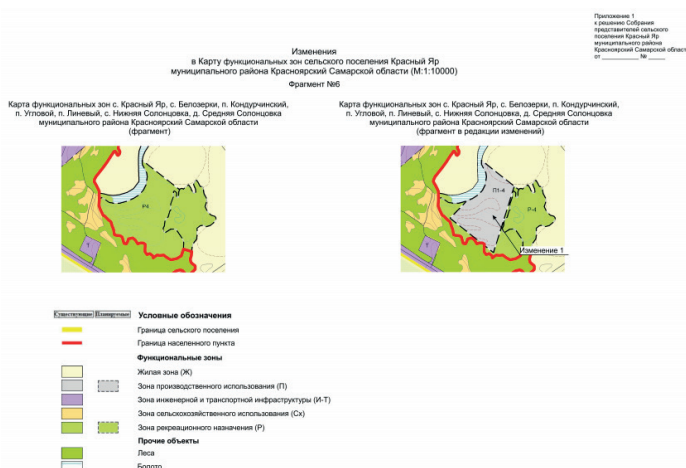
Изменения:

- 1. Изменение функционального зонирования территории в границах земельного участка с кадастровым номером 63:26:0701023:14 площадью 13,1 га, с зоны Р «Зона рекреационного назначения» на зону Сх «Зона сельскохозяйственного назначения» (V класса опасности);
2. Изменение конфигурации и местоположения зоны И-Т «Зона инженерной и транспортной инфраструктур» (подзона И «Объекты инженерной и транспортной инфраструктур») площадью 0,2 га в границах кадастрового квартала 63:26:0702006 (в юго-западной части);
3. В целях устранения технической ошибки исключение из условных обозначений функциональных зон повторного обозначения маркировки зоны И «Зона инженерной и транспортной инфраструктур».



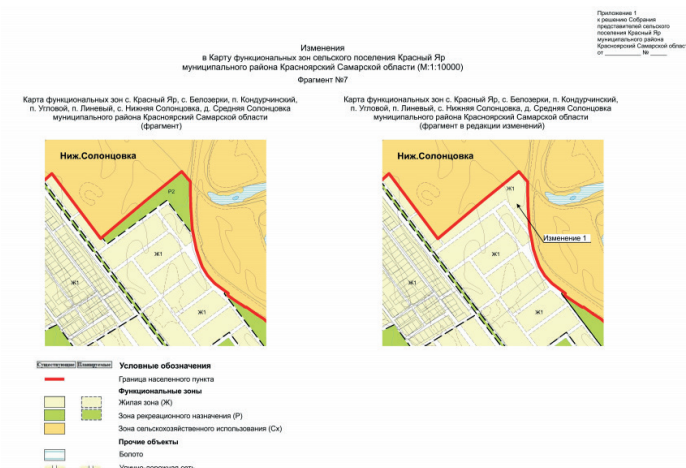
Изменения:

1. Изменение функционального зонирования территории в границах земельных участков с кадастровыми номерами 63:26:1408014:134, 63:26:1408014:135, 63:26:1408014:136, 63:26:1408014:151 с зоны Ж «Жилая зона» (подзона Ж1 «Зона застройки индивидуальными жилыми домами (и блокированными не более двух блоков)») на зону Р «Зона рекреационного назначения» (подзона Р2 «Зона естественного природного ландшафта»).



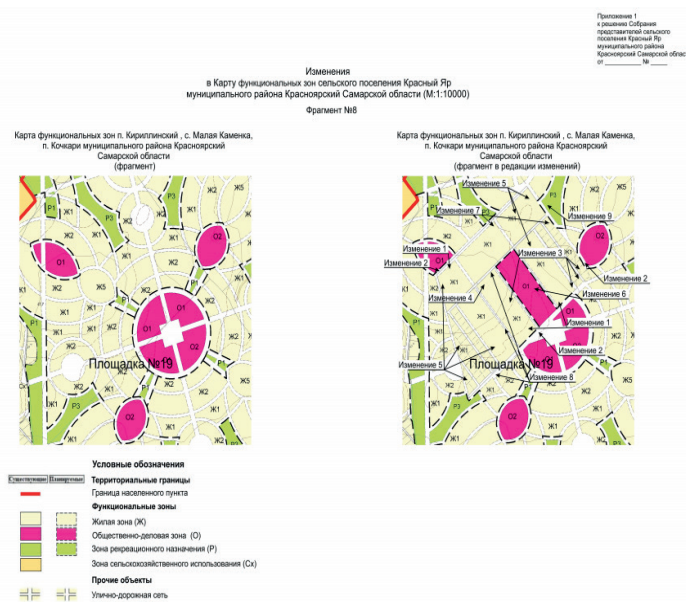
Изменения:

1. Изменение функционального зонирования территории площадью 7,75 га в границах кадастрового квартала с номером 63:26:1904008 с зоны Р «Зона рекреационного назначения» (подзона Р4 «Зона отдыха и туризма») на зону П «Зона производственного использования» (подзона П1-4 «Подзона производственных и коммунально-складских объектов IV-V класса опасности»).



Изменения:

1. Изменение функционального зонирования территории площадью 5,34 га в границах земельного участка с кадастровым номером 63:26:1902006:833 с зоны Р «Зона рекреационного назначения» (подзона Р2 «Зона естественного природного ландшафта») на зону Ж «Жилая зона» (подзона Ж1 «Зона застройки индивидуальными жилыми домами (и блокированными не более двух блоков)»).



Изменения:

1. Изменение функционального зонирования территории площадью 1,6 га в границах земельных участков с кадастровыми номерами 63:26:0000000:2836, 63:26:1406001:262, 63:26:1406001:260 с зоны О «Общественно-деловая зона» (подзона О1 «Зона делового, общественного и коммерческого назначения (административного здания, торговля, офисы)») на зону Ж «Жилая зона» (подзона Ж1 «Зона застройки индивидуальными жилыми домами (и блокированными не более двух блоков)»).

2. Изменение функционального зонирования территории площадью 0,5 га в границах земельных участков с кадастровыми номерами 63:26:0000000:2837, 63:26:0000000:2836, 63:26:1406001:264, 63:26:0701037:1 с зоны О «Общественно-деловая зона» (подзона О1 «Зона делового, общественного и коммерческого назначения (административного здания, торговля, офисы)») на территорию улично-дорожной сети.

3. Изменение функционального зонирования территории площадью 0,5 га в границах земельных участков с кадастровыми номерами 63:26:1406001:262, 63:26:1406001:260, 63:26:1406001:324, 63:26:1406001:323, 63:26:1406001:350, 63:26:1406001:325, 63:26:1406001:326, 63:26:1406001:327 с зоны Р «Зона рекреационного назначения» (подзона Р1 «Зона скверов, парков, бульваров») на зону Ж «Жилая зона» (подзона Ж1 «Зона застройки индивидуальными жилыми домами (и блокированными не более двух блоков)»).

4. Изменение подзоны в отношении территории площадью 2,2 га в границах земельных участков с кадастровыми номерами 63:26:0000000:2836, 63:26:1406001:347, 63:26:1406001:341, 63:26:1406001:262, 63:26:1406001:259 с подзоны Ж5 «Зона размещения объектов дошкольного и общего образования» на подзону Ж1 «Зона застройки индивидуальными жилыми домами (и блокированными не более двух блоков)» (2,1 га) и на территорию улично-дорожной сети (0,1 га).

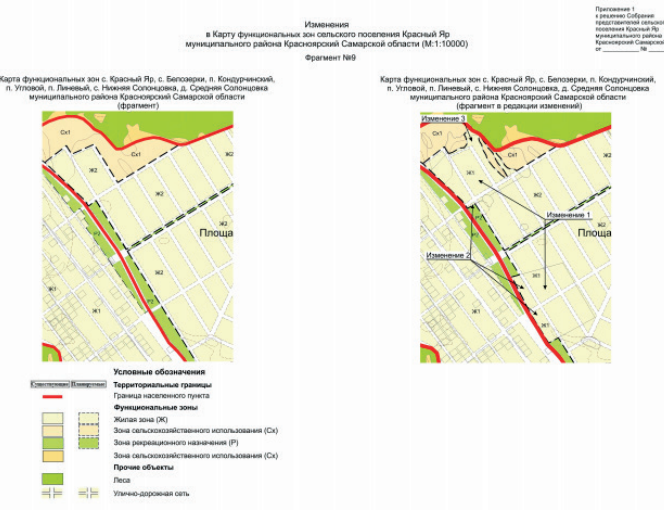
5. Изменение подзоны в отношении территории площадью 11,7 га в границах земельных участков с кадастровыми номерами 63:26:0000000:2836, 63:26:1406001:348, 63:26:1406001:289, 63:26:1406001:288, 63:26:1406001:287, 63:26:1406001:286, 63:26:1406001:285, 63:26:1406001:284, 63:26:1406001:283, 63:26:1406001:338, 63:26:1406001:337, 63:26:1406001:281, 63:26:1406001:280, 63:26:1406001:279, 63:26:1406001:278, 63:26:1406001:291, 63:26:1406001:292, 63:26:1406001:293, 63:26:1406001:294, 63:26:1406001:295, 63:26:1406001:296, 63:26:1406001:297, 63:26:1406001:351, 63:26:1406001:345, 63:26:1406001:312, 63:26:1406001:311, 63:26:1406001:310, 63:26:1406001:309, 63:26:1406001:259, 63:26:1406001:262, 63:26:1406001:260, 63:26:1406001:323, 63:26:1406001:322, 63:26:1406001:321, 63:26:1406001:320, 63:26:1406001:319, 63:26:1406001:318, 63:26:1406001:317, 63:26:1406001:314, 63:26:1406001:313, 63:26:1406001:336, 63:26:1406001:328, 63:26:1406001:335, 63:26:1406001:344, 63:26:1406001:350, 63:26:1406001:327, 63:26:1406001:329, 63:26:1406001:330, 63:26:0701037:1 с подзоны Ж2 «Зона застройки малоэтажными жилыми домами (индивидуальными, блокированными и многоквартирными жилыми домами до 4 этажей)» на подзону Ж1 «Зона застройки индивидуальными жилыми домами (и блокированными не более двух блоков)».

6. Изменение функционального зонирования территории площадью 2,4 га в границах земельного участка с кадастровым номером 63:26:1406001:261 с зоны Ж «Жилая зона» (подзона Ж1 «Зона застройки индивидуальными жилыми домами (и блокированными не более двух блоков)» (0,5 га) и с подзоны Ж2 «Зона застройки малоэтажными жилыми домами (индивидуальными, блокированными и многоквартирными жилыми домами до 4 этажей)» (1,9 га), на зону О «Общественно-деловая зона» (подзона О1 «Зона делового, общественного и коммерческого назначения (административные здания, торговля, офисы)»).

7. Изменение функционального зонирования территории площадью 0,75 га в границах земельных участков с кадастровыми номерами 63:26:0000000:2836, 63:26:1406001:336, 63:26:1406001:335 с зоны Р «Зона рекреационного назначения» (подзона Р3 «Зона отдыха, занятий физкультурой и спортом»), на зону Ж «Жилая зона» (подзона Ж1 «Зона застройки индивидуальными жилыми домами (и блокированными не более двух блоков)»).

8. Отображение изменения конфигурации улично-дорожной сети территории в границах земельных участков с кадастровыми номерами 63:26:0000000:2837, 63:26:0000000:2838, 63:26:0701037:1, 63:26:1406001:349, 63:26:1406001:348, 63:26:1406001:342, 63:26:1406001:341, 63:26:1406001:347, 63:26:1406001:346, 63:26:1406001:340, 63:26:1406001:339, 63:26:1406001:345, 63:26:1406001:351, 63:26:1406001:338, 63:26:1406001:337, 63:26:1406001:343, 63:26:1406001:344, 63:26:1406001:350, 63:26:1406001:325, 63:26:1406001:326, 63:26:1406001:327, 63:26:1406001:328, 63:26:1406001:329, 63:26:1406001:330, 63:26:1406001:331, 63:26:1406001:332, 63:26:1406001:333, 63:26:1406001:334, 63:26:1406001:335, 63:26:1406001:336, 63:26:1406001:313, 63:26:1406001:314, 63:26:1406001:315, 63:26:1406001:316, 63:26:1406001:317, 63:26:1406001:318, 63:26:1406001:319, 63:26:1406001:320, 63:26:1406001:321, 63:26:1406001:322, 63:26:1406001:323, 63:26:1406001:324, 63:26:1406001:312, 63:26:1406001:311, 63:26:1406001:310, 63:26:1406001:309, 63:26:1406001:308, 63:26:1406001:307, 63:26:1406001:306, 63:26:1406001:305, 63:26:1406001:304, 63:26:1406001:303, 63:26:1406001:302, 63:26:1406001:301, 63:26:1406001:300, 63:26:1406001:298, 63:26:1406001:299, 63:26:1406001:297, 63:26:1406001:296, 63:26:1406001:295, 63:26:1406001:294, 63:26:1406001:293, 63:26:1406001:292, 63:26:1406001:291, 63:26:1406001:290, 63:26:1406001:282, 63:26:1406001:283, 63:26:1406001:284, 63:26:1406001:285, 63:26:1406001:286, 63:26:1406001:287, 63:26:1406001:288, 63:26:1406001:289, 63:26:1406001:279, 63:26:1406001:278, 63:26:1406001:280, 63:26:1406001:281 с уменьшением площади территории улично-дорожной сети на 4,3 га.

9. Изменение функционального зонирования территории площадью 0,1 га в границах земельного участка с кадастровым номером 63:26:0701037:1 с зоны Ж «Жилая зона» (подзона Ж2 «Зона застройки малоэтажными жилыми домами (индивидуальными, блокированными и многоквартирными жилыми домами до 4 этажей)») на зону Р «Зона рекреационного назначения» (подзона Р3 «Зона отдыха, занятий физкультурой и спортом»).



Изменения:

1. Изменение подзоны в отношении территории площадью 12,3 га в границах земельных участков с кадастровыми номерами 63:26:1406012:156, 63:26:1406012:157 с подзоны Ж2 «Зона застройки малоэтажными жилыми домами (индивидуальными, блокированными и многоквартирными жилыми домами до 4 этажей)» на подзону Ж1 «Зона застройки индивидуальными жилыми домами (и блокированными не более двух блоков)».

2. Изменение функционального зонирования территории площадью 2,1 га в границах земельных участков с кадастровыми номерами 63:26:1406012:156, 63:26:1406012:157 с зоны Р «Зона рекреационного назначения» (подзона Р2 «Зона естественного природного ландшафта») на зону Ж «Жилая зона» (подзона Ж1 «Зона застройки индивидуальными жилыми домами (и блокированными не более двух блоков)»).

3. Изменение функционального зонирования территории площадью 2,2 га в границах земельного участка с кадастровым номером 63:26:1406012:156 с зоны Сх «Зона сельскохозяйственного назначения» (подзона Сх1 «Зона сельскохозяйственных угодий (в том числе пашни, сенокосы, пастбища, совхозные сады, залежи)») на зону Ж «Жилая зона» (подзона Ж1 «Зона застройки индивидуальными жилыми домами (и блокированными не более двух блоков)»).

Изменения в Карту функциональных зон сельского поселения Красный Яр муниципального района Красноярской Самарской области (М:1:10000) Фрагмент №10



Условные обозначения

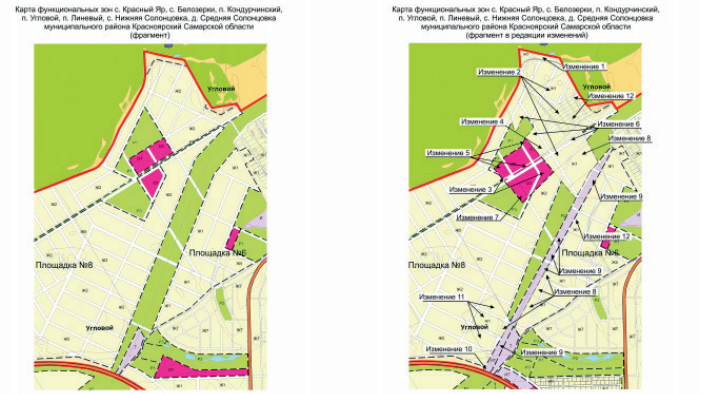
Legend table with columns 'Существующие' and 'Планируемые'. It lists territorial boundaries, functional zones (residential, public-business, infrastructure, agricultural, recreational, special, agricultural), external roads, and other objects like forests, water bodies, and roads.

9. Изменение функционального зонирования территории площадью 0,37 га в границах земельных участков с кадастровыми номерами 63.26.1406013.326 (0,3га) и 63.26.1406013.449 (0,07га), с зоны Ж1 «Жилая застройка индивидуальными жилыми домами (и блокированными на более двух блоках)» и территории улично-дорожной сети на зону Р «Зона рекреационного назначения» (подзона Р1 «Зона скверов, парков, бульваров»).

10. Изменение функционального зонирования территории площадью 8,6 га в границах земельного участка с кадастровым номером 63.26.1406013.254 с зон на Ж «Жилая зона» (подзона Ж1 «Зона застройки индивидуальными жилыми домами (и блокированными не более двух блоками)», ИТ «Зона инженерной и транспортной инфраструктуры» (подзона ИТ «Объекты инженерной инфраструктуры»)), О «Общественно-деловая зона» (подзона О1 «Зона делового, общественного и коммерческого назначения (административные здания, торговля, офисы)», Р «Зона рекреационного назначения» (подзона Р1 «Зона скверов, парков, бульваров») и улично-дорожной сети на территорию улично-дорожной сети. Отображение изменения конфигурации улично-дорожной сети и уменьшение её площади на 0,14 га.

11. Изменение подзоны в отношении территории площадью 14,5 га в границах земельных участков с кадастровыми номерами 63.26.1406013.493, 63.26.1406013.483, 63.26.1406013.481, 63.26.1406013.482, 63.26.1406013.255, 63.26.1406013.256, 63.26.1406013.265, 63.26.1406013.266, 63.26.1406013.267, 63.26.1406013.268, 63.26.1406013.269, 63.26.1406013.270, 63.26.1406013.271, 63.26.1406013.272, 63.26.1406013.278, 63.26.1406013.279, 63.26.1406013.280, 63.26.1406013.281, 63.26.1406013.282, 63.26.1406013.320, 63.26.1406013.319, 63.26.1406013.318, 63.26.1406013.317, 63.26.1406013.316, 63.26.1406013.315, 63.26.1406013.314, 63.26.1406013.313, 63.26.1406013.304, 63.26.1406013.295, 63.26.1406013.302, 63.26.1406013.301, 63.26.1406013.300, 63.26.1406013.296, 63.26.1406013.295, 63.26.1406013.294, 63.26.1406013.293, 63.26.1406013.292, 63.26.1406013.291, 63.26.1406013.297, 63.26.1406013.298, 63.26.1406013.299, 63.26.1406013.305, 63.26.1406013.306, 63.26.1406013.307, 63.26.1406013.308, 63.26.1406013.309, 63.26.1406013.310, 63.26.1406013.311, 63.26.1406013.312, 63.26.1406013.321, 63.26.1406013.322, 63.26.1406013.323, 63.26.1406013.324, 63.26.1406013.325, 63.26.1406013.347, 63.26.1406013.348, 63.26.1406013.345, 63.26.1406013.345, 63.26.1406013.344, 63.26.1406013.338, 63.26.1406013.337, 63.26.1406013.336, 63.26.1406013.335, 63.26.1406013.334, 63.26.1406013.333, 63.26.1406013.332, 63.26.1406013.331, 63.26.1406013.328, 63.26.1406013.327, 63.26.1406013.329, 63.26.1406013.330, 63.26.1406013.339, 63.26.1406013.340, 63.26.1406013.341, 63.26.1406013.342, 63.26.1406013.343, 63.26.1406013.349, 63.26.1406013.350, 63.26.1406013.351, 63.26.1406013.352, 63.26.1406013.353, 63.26.1406013.354, 63.26.1406013.375, 63.26.1406013.374, 63.26.1406013.373, 63.26.1406013.372, 63.26.1406013.371, 63.26.1406013.370, 63.26.1406013.361, 63.26.1406013.360, 63.26.1406013.359, 63.26.1406013.358, 63.26.1406013.484, 63.26.1406013.357, 63.26.1406013.362, 63.26.1406013.363, 63.26.1406013.364, 63.26.1406013.365, 63.26.1406013.366, 63.26.1406013.367, 63.26.1406013.368, 63.26.1406013.369, 63.26.1406013.377, 63.26.1406013.487, 63.26.1406013.378, 63.26.1406013.379, 63.26.1406013.393, 63.26.1406013.392, 63.26.1406013.391, 63.26.1406013.390, 63.26.1406013.385, 63.26.1406013.384, 63.26.1406013.383, 63.26.1406013.382, 63.26.1406013.381, 63.26.1406013.486, 63.26.1406013.485, 63.26.1406013.386, 63.26.1406013.387, 63.26.1406013.388, 63.26.1406013.389, 63.26.1406013.394, 63.26.1406013.488, 63.26.1406013.395, 63.26.1406013.396, 63.26.1406013.397, 63.26.1406013.398, 63.26.1406013.400, 63.26.1406013.489, 63.26.1406013.401, 63.26.1406013.406, 63.26.1406013.407, 63.26.1406013.408, 63.26.1406013.409, 63.26.1406013.410, 63.26.1406013.411, 63.26.1406013.417, 63.26.1406013.416, 63.26.1406013.415, 63.26.1406013.490, 63.26.1406013.414, 63.26.1406013.405, 63.26.1406013.404, 63.26.1406013.403, 63.26.1406013.402, 63.26.1406013.436, 63.26.1406013.437, 63.26.1406013.438, 63.26.1406013.439, 63.26.1406013.440, 63.26.1406013.441, 63.26.1406013.442, 63.26.1406013.443, 63.26.1406013.448, 63.26.1406013.447, 63.26.1406013.446, 63.26.1406013.445, 63.26.1406013.444, 63.26.1406013.435, 63.26.1406013.454, 63.26.1406013.462, 63.26.1406013.455, 63.26.1406013.468, 63.26.1406013.463, 63.26.1406013.469, 63.26.1406013.472, 63.26.1406013.475, 63.26.1406013.473, 63.26.1406013.474, 63.26.1406013.478, 63.26.1406013.477, 63.26.1406013.476 с подзоны Ж1 «Зона застройки индивидуальными жилыми домами (и блокированными не более двух блоками)» и территории улично-дорожной сети на подзону Ж7 «Зона садоводства и дачного хозяйства».

Изменения в Карту функциональных зон сельского поселения Красный Яр муниципального района Красноярской Самарской области (М:1:10000) Фрагмент №11



Условные обозначения

Legend table with columns 'Существующие' and 'Планируемые'. It lists territorial boundaries, functional zones (residential, public-business, infrastructure, agricultural, recreational, special, agricultural), external roads, and other objects like forests, water bodies, and roads.

1. Изменение функционального зонирования территории площадью 1,7 га в границах земельных участков с кадастровыми номерами 63.26.000000.2842, 63.26.1406012.120, 63.26.1406012.119, 63.26.1406012.118, 63.26.1406012.116, с зоны Сх «Зона сельскохозяйственного назначения» (подзона Сх1 «Зона сельскохозяйственных угодий (в том числе пашни, сенокосы, пастбища, совхозные сады, залежи)» на зону Ж «Жилая зона» (подзона Ж1 «Зона застройки индивидуальными жилыми домами (и блокированными не более двух блоками)»).

2. Изменение подзоны в отношении территории площадью 21,6 га в границах земельных участков с кадастровыми номерами 63.26.000000.2842, 63.26.1406012.143, 63.26.1406012.142, 63.26.1406012.141, 63.26.1406012.144, 63.26.1406012.143, 63.26.1406012.146, 63.26.1406012.147, 63.26.1406012.148, 63.26.1406012.149, 63.26.1406012.150, 63.26.1406012.151, 63.26.1406012.140, 63.26.1406012.141, 63.26.1406012.142, 63.26.1406012.135, 63.26.1406012.136, 63.26.1406012.137, 63.26.1406012.138, 63.26.1406012.139, 63.26.1406012.113, 63.26.1406012.114, 63.26.1406012.152, 63.26.1406012.134, 63.26.1406012.133, 63.26.1406012.132, 63.26.1406012.151, 63.26.1406012.130, 63.26.1406012.129, 63.26.1406012.128, 63.26.1406012.127, 63.26.1406012.117, 63.26.1406012.126, 63.26.1406012.125, 63.26.1406012.124, 63.26.1406012.123, 63.26.1406012.122, 63.26.1406012.115, 63.26.1406012.121, 63.26.1406012.120, 63.26.1406012.119, 63.26.1406012.118, 63.26.1406012.116, 63.26.1406012.112, 63.26.1406012.111 с подзоны Ж2 «Зона застройки малоэтажными жилыми домами (индивидуальными, блокированными и многоквартирными жилыми домами до 4 этажей)» на подзону Ж1 «Зона застройки индивидуальными жилыми домами (и блокированными не более двух блоками)».

3. Изменение функционального зонирования территории площадью 1,3 га в границах земельного участка с кадастровым номером 63.26.1406012.159 с зоны Ж2 «Зона застройки малоэтажными жилыми домами (индивидуальными, блокированными и многоквартирными жилыми домами до 4 этажей)» на зону О «Общественно-деловая зона» (подзона О1 «Зона делового, общественного и коммерческого назначения (административные здания, торговля, офисы)»).

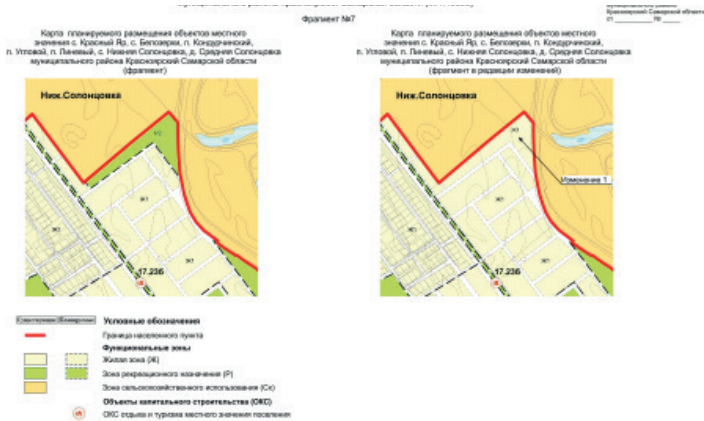
4. Изменение функционального зонирования территории площадью 1 га в границах земельного участка с кадастровым номером 63.26.1406012.39, с зоны О «Общественно-деловая зона» (подзона О1 «Зона делового, общественного и коммерческого назначения (административные здания, торговля, офисы)» на зону Ж «Жилая зона» (подзона Ж1 «Зона застройки индивидуальными жилыми домами (и блокированными не более двух блоками)»).

Изменения:

1. Отображение изменения функционального зонирования и конфигурации функциональных зон в соответствии с приложением №1 фрагмент №6.

Применение:

1. Изменения в части отображения расположения и иных характеристик объектов местного значения сельского поселения Красный Яр не предусматриваются.

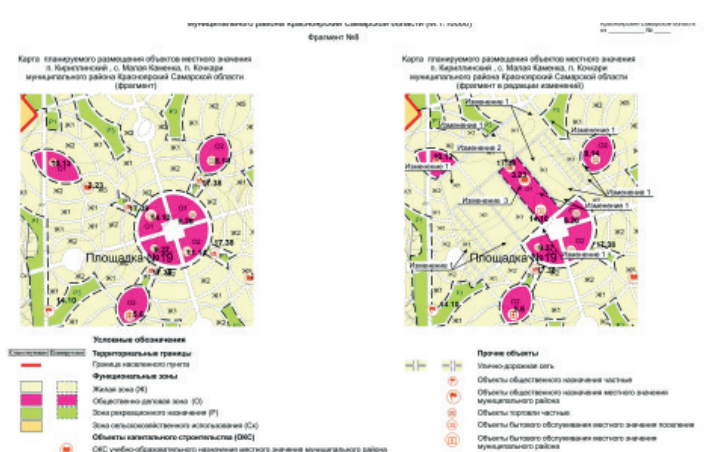


Изменения:

1. Отображение изменения функционального зонирования и конфигурации функциональных зон в соответствии с приложением №1 фрагмент №7.

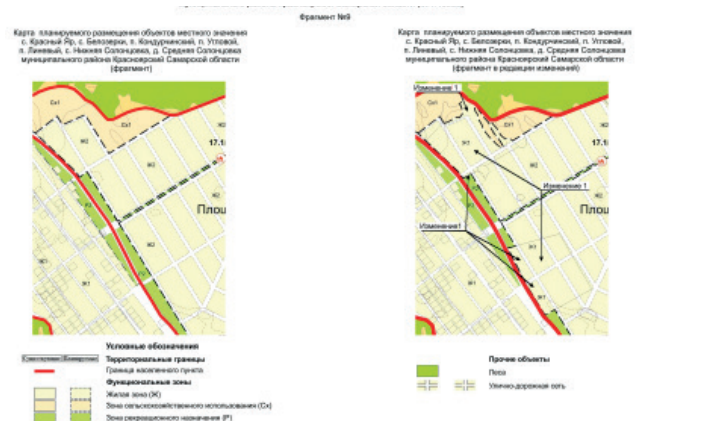
Применение:

1. Изменения в части отображения расположения и иных характеристик объектов местного значения сельского поселения Красный Яр не предусматриваются.



Изменения:

1. Отображение изменения функционального зонирования и конфигурации функциональных зон в соответствии с приложением №1 фрагмент №8.
2. Изменение отображения местоположения объекта отдыха и туризма местного значения (бульвар 8,07 га).
3. Изменение отображения местоположения объекта учебно-образовательного назначения местного значения муниципального района (детский сад 140 мест).



НИИ:


разные изменения функционального зонирования и конфигурации функциональных зон в соответствии с приложением №1 фрагмент №9.

Итого:

изменения в части объектов местного значения не предусматриваются.

Измения в Карте планируемого размещения объектов местного значения сельского поселения Красный Яр муниципального района Красноярской Самарской области (М:1:10000) фрагмент №6

Карта планируемого размещения объектов местного значения с Красный Яр, с. Белогорск, п. Кандрыковский, п. Утвой, п. Ливый, с. Новая Солончиха, д. Средняя Солончиха муниципального района Красноярской Самарской области (фрагмент)



Карта планируемого размещения объектов местного значения с Красный Яр, с. Белогорск, п. Кандрыковский, п. Утвой, п. Ливый, с. Новая Солончиха, д. Средняя Солончиха муниципального района Красноярской Самарской области (фрагмент в расширенном изображении)



ИЗМЕНЕНИЯ:

Отображение изменения функционального зонирования и конфигурации функциональных зон в соответствии с приложением №1 фрагмент №9.

ИЗМЕНЕНИЯ:


Изменения в части объектов местного значения не предусматриваются.

Измения в Карте планируемого размещения объектов местного значения сельского поселения Красный Яр муниципального района Красноярской Самарской области (М:1:10000) фрагмент №10

Карта планируемого размещения объектов местного значения с Красный Яр, с. Белогорск, п. Кандрыковский, п. Утвой, п. Ливый, с. Новая Солончиха, д. Средняя Солончиха муниципального района Красноярской Самарской области (фрагмент)



Карта планируемого размещения объектов местного значения с Красный Яр, с. Белогорск, п. Кандрыковский, п. Утвой, п. Ливый, с. Новая Солончиха, д. Средняя Солончиха муниципального района Красноярской Самарской области (фрагмент в расширенном изображении)



- Граница населенного пункта**
- Функциональные зоны**
- Жилая зона (Ж)
- Общественно-деловая зона (D)
- Зона инженерной и транспортной инфраструктуры (И-Т)
- Зона сельскохозяйственного использования (Сх)
- Зона рекреационного назначения (Р)
- Зона специального назначения (Сп)
- Зона сельскохозяйственного использования (Сх)
- ОКС внешнего автомобильного транспорта**
- Автомобильные дороги общего пользования регионального и межмуниципального значения
- Объекты капитального строительства (ОКС)**
- ОКС учебно-образовательного назначения местного значения муниципального района
- ОКС культурно-досугового назначения местного значения поселения
- ОКС здравоохранения местного значения муниципального района
- ОКС спортивного назначения местного значения поселения
- ОКС отдыха и туризма местного значения поселения
- ОКС инженерной инфраструктуры**
- Водоабор
- Прочие объекты**
- Леса
- Водоток (река, ручей, канал)
- Улично-дорожная сеть
- Объекты общественного назначения местного значения муниципального района

1. Изменение отображения местоположения объекта отдыха и туризма местного значения поселения (бульвар - 2,11 га).
2. Изменение отображения местоположения частного объекта торговли (кафе - 140 мест).
3. Изменение отображения местоположения частного объекта торговли (кафе - 260 мест).
4. Изменение отображения местоположения частного объекта жилищно-коммунального хозяйства (постинка - 40 мест).
5. Изменение отображения местоположения объекта культурно-досугового назначения местного значения поселения (культурно- досуговый центр с библиотекой - 600 мест, 17,188 тыс. томов, 18 чит. мест) и исправление технической ошибки - изменение статуса объекта (о местного значения муниципального района на местного значения поселения).
6. Изменение отображения местоположения объекта культурно-досугового назначения местного значения поселения (спортивно-оздоровительный центр с универсальным залом - 640 м2, бассейном - 600м2).
7. Изменение отображения местоположения объекта спортивного назначения местного значения поселения (отделение связи и отделение сберегательного банка - 3 окна).
8. Изменение отображения местоположения объекта здравоохранения местного значения муниципального района (ФАП, аптека).
9. Изменение отображения местоположения объекта отдыха и туризма местного значения поселения (бульвар - 5,33 га).

Изменения в Карте планируемого размещения объектов местного значения сельского поселения Красный Яр муниципального района Красноярской Самарской области (М:1:50000) Фрагмент №11

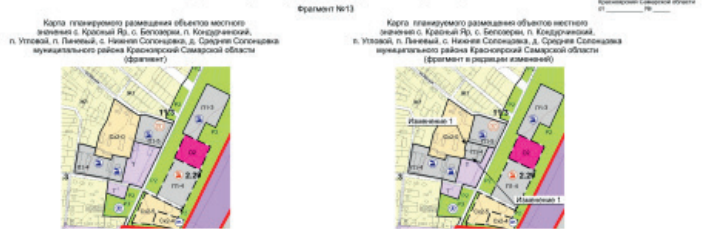


Условные обозначения. Территориальные границы, Функциональные зоны, Объекты капитального строительства (ОКС), Прочие объекты.

Изменения:

- 1. Отображение изменения функционального зонирования и конфигурации функциональных зон в соответствии с приложением №1 фрагмент №11.
2. Изменение отображения местоположения объекта общественного назначения местного значения муниципального района (отделение связи и отделения сберегательного банка - 3 окна).
3. Изменение отображения местоположения объекта культурно-досугового назначения местного значения поселения (молодежный центр - 500 мест).
4. Изменение отображения местоположения частного объекта торговли (кафе - 100 мест).
5. Изменение отображения местоположения частного объекта торговли (торговый центр - 400м2).
6. Изменение отображения местоположения объекта учебно-образовательного назначения местного значения муниципального района (детский сад - 100 мест).
7. Изменение отображения местоположения объекта учебно-образовательного назначения местного значения муниципального района (общеобразовательная школа - 600 мест).
8. Изменение отображения местоположения объекта учебно-образовательного назначения местного значения муниципального района (детский сад - 120 мест).

в Карте планируемого размещения объектов местного значения сельского поселения Красный Яр муниципального района Красноярской Самарской области (М:1:50000) Фрагмент №13



Условные обозначения. Территориальные границы, Функциональные зоны, Объекты капитального строительства (ОКС), Прочие объекты.

Изменения:

- 1. Отображение изменения функционального зонирования и конфигурации функциональных зон в соответствии с приложением №1 фрагмент №13.

Примечание:

- 1. Изменения в части отображения расположения и иных характеристик объектов местного значения сельского поселения Красный Яр не предусматриваются.

Карта планируемого размещения объектов инженерной инфраструктуры местного значения в. Курдюмовский, п. Тондор, с. Малая Калында муниципального района Красноярской Самарской области (фрагмент)



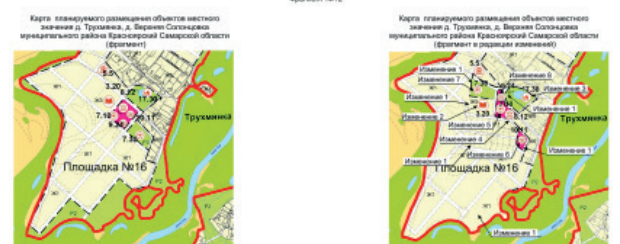
Изменения:

- 1. Отображение изменения функционального зонирования и конфигурации функциональных зон в соответствии с приложением №1 фрагмент №1.
2. Изменение отображения очистных сооружений в границах кадастрового квартала 63:26:0702006 площадью.
3. Изменение отображения местоположения планируемой канализации хозяйственно-бытовой в границах кадастрового квартала 63:26:0702006 площадью.

Примечание:

- 1. Условные обозначения на настоящем фрагменте и маркировки зон на карте обозначены в соответствии с исходной картой действующего Генерального плана согласно примечанию 2 фрагмента 1 Приложения № 1.

Изменения в Карте планируемого размещения объектов сельского поселения Красный Яр муниципального района Красноярской Самарской области (М:1:50000) Фрагмент №12



Условные обозначения. Территориальные границы, Функциональные зоны, Объекты капитального строительства (ОКС), Прочие объекты.

Изменения:

- 3. Изменение отображения местоположения объекта отдыха и туризма местного значения поселения (озеро 1,35 га).
4. Изменение отображения местоположения объекта культурно-досугового назначения местного значения поселения (многофункциональный центр в составе: зрительный зал - 320 мест, библиотека - 6,58 тыс. томов).
5. Изменение отображения местоположения объекта спортивного назначения местного значения поселения (многофункциональный центр в составе: спортивный зал - 380м2).
6. Изменение отображения местоположения частного объекта торговли (предприятие общественного питания - 56 посадочных мест).
7. Изменение отображения местоположения объекта спортивного назначения местного значения поселения (плоскостные физкультурно-спортивные сооружения открытого типа: поле для футбола, волейбольная площадка - площадь 0,97 га).
8. Изменение отображения местоположения частного объекта торговли (магазин -100м2).

Карта планируемого размещения объектов инженерной инфраструктуры местного значения в. Курдюмовский, п. Тондор, с. Малая Калында муниципального района Красноярской Самарской области (фрагмент)



Изменения:

- 1. Отображение изменения функционального зонирования и конфигурации функциональных зон в соответствии с приложением №1 фрагмент №2.


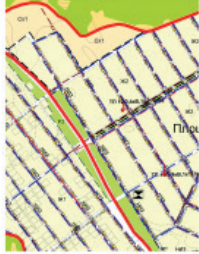
Примечание:

- 1. Изменения в части отображения расположения и иных характеристик объектов инженерной инфраструктуры сельского поселения Красный Яр не предусматриваются.

Изменения:

1. Отображение изменения функционального зонирования и конфигурации функциональных зон в соответствии с приложением №1 фрагмент №8.
2. Изменения отображения планируемых сетей распределительного газопровода и увеличение их протяженности на 1,39 км.
3. Изменения отображения планируемых сетей водоотведения и увеличение их протяженности на 0,59 км.
4. Изменения отображения планируемых сетей электросвязи и увеличение их протяженности на 0,11 км.
5. Изменения отображения планируемых сетей водоснабжения и уменьшение их протяженности на 0,16 км.
6. Изменения отображения планируемых сетей электроснабжения и увеличение их протяженности на 0,036 км.
7. Изменения местоположения планируемой трансформаторной подстанции.

Карта планируемого размещения объектов инженерной инфраструктуры местного значения с Красной Яр, с. Белозерки, п. Козуринский, п. Утловый, п. Ливень, с. Новая Слобода, д. Среднее Слободино муниципального района Красноярской Самарской области (фрагмент)



фрагмент №10

Карта планируемого размещения объектов инженерной инфраструктуры местного значения с Красной Яр, с. Белозерки, п. Козуринский, п. Утловый, п. Ливень, с. Новая Слобода, д. Среднее Слободино муниципального района Красноярской Самарской области (фрагмент в редакции изменений)



Изменения:

1. Отображение изменения функционального зонирования и конфигурации функциональных зон в соответствии с приложением №1 фрагмент №9.

Примечания:

1. Изменения в части размещения объектов инженерной инфраструктуры не предусматриваются.

Изменения в Карте инженерной инфраструктуры местного значения сельского поселения Красный Яр муниципального района Красноярской Самарской области (М:1:5000) фрагмент №10

фрагмент №10

Карта планируемого размещения объектов инженерной инфраструктуры местного значения с Красной Яр, с. Белозерки, п. Козуринский, п. Утловый, п. Ливень, с. Новая Слобода, д. Среднее Слободино муниципального района Красноярской Самарской области (фрагмент)



Карта планируемого размещения объектов инженерной инфраструктуры местного значения с Красной Яр, с. Белозерки, п. Козуринский, п. Утловый, п. Ливень, с. Новая Слобода, д. Среднее Слободино муниципального района Красноярской Самарской области (фрагмент в редакции изменений)



1. Изменения отображения планируемых сетей электроснабжения и увеличение их протяженности на 0,042 км.
2. Изменения отображения планируемых сетей распределительного газопровода и увеличение их протяженности на 0,74 км.
3. Изменения отображения планируемых сетей водоотведения и увеличение их протяженности на 1,2 км.
4. Изменения отображения планируемых сетей водоснабжения и увеличение их протяженности на 0,96 км.
5. Изменения отображения планируемых сетей распределительного газопровода и увеличение их протяженности на 1,02 км.
6. Изменения местоположения планируемого газорегуляторного пункта (ГРП).
7. Изменения конфигурации линейного объекта инженерной инфраструктуры - нефтепровод подводящий (промышленный).

Изменения в Карте инженерной инфраструктуры местного значения сельского поселения Красный Яр муниципального района Красноярской Самарской области (М:1:5000) фрагмент №11

Карта планируемого размещения объектов инженерной инфраструктуры местного значения с Красной Яр, с. Белозерки, п. Козуринский, п. Утловый, п. Ливень, с. Новая Слобода, д. Среднее Слободино муниципального района Красноярской Самарской области (фрагмент)



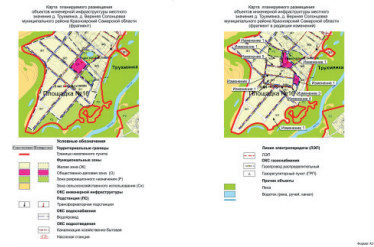
Карта планируемого размещения объектов инженерной инфраструктуры местного значения с Красной Яр, с. Белозерки, п. Козуринский, п. Утловый, п. Ливень, с. Новая Слобода, д. Среднее Слободино муниципального района Красноярской Самарской области (фрагмент в редакции изменений)



Изменения:

1. Отображение изменения функционального зонирования и конфигурации функциональных зон в соответствии с приложением №1 фрагмент №11.
2. Изменение отображения планируемых сетей электроснабжения и увеличение их протяженности на 0,042 км.
3. Изменения отображения планируемых сетей распределительного газопровода и увеличение их протяженности на 0,74 км.
4. Изменение отображения планируемых сетей водоотведения и увеличение их протяженности на 1,2 км.
5. Изменение отображения планируемых сетей водоснабжения и увеличение их протяженности на 1,3 км.
6. Изменения местоположения планируемой трансформаторной подстанции.
7. Изменения конфигурации линейного объекта инженерной инфраструктуры - нефтепровод подводящий (промышленный).

Изменения в Карте инженерной инфраструктуры местного значения сельского поселения Красный Яр муниципального района Красноярской Самарской области (М:1:5000) фрагмент №11



Приложение 1
к проекту постановления
Горской администрации
Красноярского края
о внесении изменений в
функциональный район
Красноярского края

Изменения:

1. Отображение изменения функционального зонирования и конфигурации функциональных зон в соответствии с приложением №1 фрагмент №12.
2. Изменение отображения планируемых сетей распределительного газопровода и увеличение их протяженности на 0,15 км.
3. Изменение отображения планируемых сетей водоросаждения и увеличение их протяженности на 0,62 км.
4. Изменение отображения планируемых сетей электроснабжения и увеличение их протяженности на 0,16 км.
5. Изменение отображения планируемых сетей водоснабжения и увеличение их протяженности на 0,95 км.

Примечание:

На настоящем фрагменте изменений отображены границы существующих земельных участков согласно данным ЕГРН.

Карта планируемого размещения объектов инженерной инфраструктуры местного значения с. Красный Яр, с. Валуевки, п. Коудряевский, п. Утешей, п. Ливень, с. Невинное Солонцово муниципального района Красноярской Самарской области (фрагмент)

Фрагмент №12



Карта планируемого размещения объектов инженерной инфраструктуры местного значения с. Красный Яр, с. Валуевки, п. Коудряевский, п. Утешей, п. Ливень, с. Невинное Солонцово муниципального района Красноярской Самарской области (фрагмент в редакции изменений)



Системный/Визуальный	Территориальные границы
[Red line]	Граница населенного пункта
[Yellow area]	Жилая зона (Ж)
[Pink area]	Общественно-деловая зона (О)
[Grey area]	Зона производственного использования (П)
[Light blue area]	Зона инженерной и транспортной инфраструктуры (И-Т)
[Light green area]	Зона сельскохозяйственного использования (С)
[Dark green area]	Зона рекреационного назначения (Р)
[Light purple area]	Зона инженерной и транспортной инфраструктуры

Системный/Визуальный	ОБС инженерной инфраструктуры
[Red line]	Линия электропередачи (ЛЭП)
[Blue line]	Водопровод
[Green line]	ОБС газоснабжения
[Yellow line]	Газопровод распределительный
[Purple line]	ОБС связи
[Light blue line]	Линия водоотвода

Изменения:

1. Отображение изменения функционального зонирования и конфигурации функциональных зон в соответствии с приложением №1 фрагмент №13.

Примечание:

1. Изменения в части отображения расположения и иных характеристик объектов инженерной инфраструктуры не предусматриваются.

в карту границ населенных пунктов, входящих в состав сельского поселения Красный Яр муниципального района Красноярской Самарской области (М:1:25000)

Фрагмент №1



Системный/Визуальный	Территориальные границы
[Red line]	Граница населенного пункта
[Yellow area]	Жилая зона (Ж)
[Pink area]	Общественно-деловая зона (О)
[Grey area]	Зона инженерной и транспортной инфраструктуры (И-Т)
[Light green area]	Зона сельскохозяйственного использования (С)

Изменения:

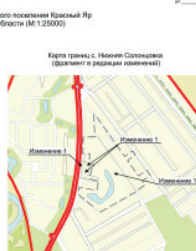
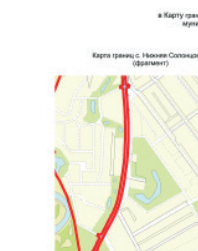
1. Отображение изменения функционального зонирования и конфигурации функциональных зон в соответствии с приложением №1 фрагмент №1.

Примечание:

1. В целях отображения изменения функционального зонирования на фрагментах 1-13 настоящего приложения приведены дополнительные условные обозначения функциональных зон, территориальных границ и прочих объектов.
2. Изменения в части границ населенных пунктов не предусматриваются.

в карту границ населенных пунктов, входящих в состав сельского поселения Красный Яр муниципального района Красноярской Самарской области (М:1:25000)

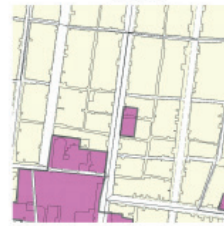
Фрагмент №2



Системный/Визуальный	Территориальные границы
[Red line]	Граница населенного пункта
[Yellow area]	Жилая зона (Ж)
[Pink area]	Общественно-деловая зона (О)
[Grey area]	Зона инженерной и транспортной инфраструктуры (И-Т)
[Light green area]	Зона сельскохозяйственного использования (С)
[Dark green area]	Зона рекреационного назначения (Р)
[Light purple area]	Зона инженерной и транспортной инфраструктуры
[Light blue area]	Зона сельскохозяйственного использования (С)
[Light blue area]	Прочие объекты
[Light blue area]	Леса
[Light blue area]	Водные (озера, ручьи, каналы)

в карту границ населенных пунктов, входящих в состав сельского поселения Красный Яр муниципального района Красноярской Самарской области (М:1:25000)

Фрагмент №3



Системный/Визуальный	Функциональные зоны
[Yellow area]	Жилая зона (Ж)
[Pink area]	Общественно-деловая зона (О)
[Grey area]	Прочие объекты
[Light purple area]	Линейно-древянная сеть

Изменения:

1. Отображение изменения функционального зонирования и конфигурации функциональных зон в соответствии с приложением №1 фрагмент №3.

Примечание:

1. Изменения в части границ населенных пунктов не предусматриваются.

в карту границ населенных пунктов, входящих в состав сельского поселения Красный Яр муниципального района Красноярской Самарской области (М:1:25000)

Фрагмент №4



Системный/Визуальный	Территориальные границы
[Red line]	Граница сельского поселения
[Red line]	Граница населенного пункта
[Yellow area]	Жилая зона (Ж)
[Pink area]	Зона инженерной и транспортной инфраструктуры (И-Т)
[Light green area]	Зона рекреационного назначения (Р)
[Dark green area]	Зона сельскохозяйственного использования (С)

Изменения:

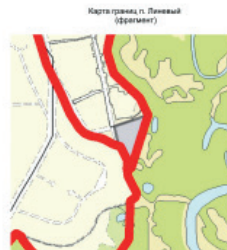
1. Отображение изменения функционального зонирования и конфигурации функциональных зон в соответствии с приложением №1 фрагмент №4.

Примечание:

1. Изменения в части границ населенных пунктов не предусматриваются.

в карту границ населенных пунктов, входящих в состав сельского поселения Красный Яр муниципального района Красноярской Самарской области (М:1:25000)

Фрагмент №5



Системный/Визуальный	Территориальные границы
[Red line]	Граница населенного пункта
[Yellow area]	Жилая зона (Ж)
[Pink area]	Зона рекреационного назначения (Р)
[Light green area]	Зона сельскохозяйственного назначения (С)
[Dark green area]	Зона сельскохозяйственного использования (С)
[Light blue area]	Прочие объекты
[Light blue area]	Леса

Изменения:

1. Отображение изменения функционального зонирования и конфигурации функциональных зон в соответствии с приложением №1 фрагмент №5.

Примечание:

1. Изменения в части границ населенных пунктов не предусматриваются.

поселение Красный Яр
муниципального района
Красноярской Самарской области
ИТ

**СОБРАНИЕ ПРЕДСТАВИТЕЛЕЙ
СЕЛЬСКОГО ПОСЕЛЕНИЯ КРАСНЫЙ ЯР
МУНИЦИПАЛЬНОГО РАЙОНА КРАСНОЯРСКИЙ
САМАРСКОЙ ОБЛАСТИ
ЧЕТВЕРТОГО СОЗЫВА**

РЕШЕНИЕ

от 14 октября 2020 года № 16

**Об одобрении проекта дополнительного соглашения к
Соглашению от 26.12.2016 года № 11 «О передаче осу-
ществления части полномочий в области жилищных
правоотношений»**

В соответствии с частью 4 статьи 15 Федерального закона от 06.10.2003 № 131-ФЗ «Об общих принципах организации местного самоуправления в Российской Федерации», статьей 9 Устава сельского поселения Красный Яр муниципального района Красноярский Самарской области, Собрание представителей сельского поселения Красный Яр муниципального района Красноярский Самарской области РЕШИЛО:

1. Одобрить проект дополнительного соглашения к Соглашению от 26.12.2016 года № 11 «О передаче осуществления части полномочий в области жилищных правоотношений».

2. Поручить исполняющему Главы сельского поселения Красный Яр муниципального района Красноярский Самарской области Серебрякову В.В. направить настоящее решение и проект дополнительного соглашения председателю Собрания представителей муниципального района Красноярский Самарской области Л.А. Паничкиной.

3. Поручить Главе сельского поселения Красный Яр муниципального района Красноярский Самарской области Бушову А.Г. заключить указанное дополнительное соглашение с Администрацией муниципального района Красноярский Самарской области после его одобрения Собранием представителей муниципального района Красноярский Самарской области.

4. После подписания указанного дополнительного соглашения осуществить его официальное опубликование в газете «Планета Красный Яр».

5. Опубликовать настоящее решение в газете «Планета Красный Яр».

6. Настоящее решение вступает в силу со дня его официального опубликования.

А.В. Бояров

*Председатель Собрания представителей
сельского поселения Красный Яр муниципального района
Красноярский Самарской области*

В.В. Серебряков

*Исполняющий обязанности Главы
сельского поселения Красный Яр
муниципального района Красноярский
Самарской области*

ПРОЕКТ

Одобрено
решением Собрания представителей муниципального
района Красноярский Самарской области
от _____ № _____

Одобрено
решением Собрания представителей
сельского поселения Красный Яр
муниципального района Красноярский
Самарской области
от. № _____

**Дополнительное соглашение № 4
к Соглашению от 26.12.2016 № 11 «О передаче осуществле-
ния части полномочий в области жилищных
правоотношений»**

с. Красный Яр _____ года

Администрация сельского поселения Красный Яр муниципального района Красноярский Самарской области в лице Главы сельского поселения Красный Яр муниципального района Красноярский Самарской области Бушова Алексея Геннадьевича, действующего на основании Устава сельского поселения Красный Яр муниципального района Красноярский Самарской области, именуемая в дальнейшем **Администрация поселения**, с одной стороны, и Администрация муниципального района Красноярский Самарской области в лице Главы муниципального района Красноярский Самарской области Белоусова Михаила Владимировича, действующего на основании Устава муниципального района Красноярский Самарской области, именуемая в дальнейшем **Администрация района**, с другой стороны, именуемые в дальнейшем **Стороны**, в соответствии с пунктом 6.1 Соглашения от 26.12.2016 № 11 «О передаче осуществления части полномочий в области жилищных правоотношений» (далее - Соглашение) заключили настоящее Дополнительное соглашение о нижеследующем.

1. Внести в Соглашение следующие изменения:

1) раздел 1 «Предмет Соглашения» дополнить пунктами 20 и 21 следующего содержания:

«20) обследование жилых помещений инвалидов и общего имущества в многоквартирных домах, в которых проживают инвалиды, входящих в состав муниципального жилищного фонда, а также частного жилищного фонда, в целях их приспособления с учетом потребностей инвалидов и обеспечения условий их доступности для инвалидов, в том числе создание муниципальной комиссии по обследованию;

21) обеспечение условий доступности для инвалидов жилых помещений инвалидов и общего имущества в многоквартирных домах, в которых проживают инвалиды, входящих в состав муниципального жилищного фонда, а также частного жилищного фонда.»;

2) пункт 3.2 раздела 3 «Порядок предоставления финансовых средств» изложить в следующей редакции:

«3.2. Суммарный объем межбюджетных трансфертов, передаваемых на выполнение части полномочий из бюджета сельского поселения Красный Яр в бюджет муниципального района Красноярский Самарской области в 2020 году, составляет 24 500 (двадцать четыре тысячи пятьсот) рублей.

2. Настоящее Дополнительное соглашение является неотъемлемой частью Соглашения, составлено в двух экземплярах, имеющих одинаковую юридическую силу, по одному экземпляру для каждой из Сторон.

3. Настоящее Дополнительное соглашение, подписанное сторонами, вступает в силу после его официального опубликования в газете «Красноярский вестник», «Планета Красный Яр»

4. Условия Соглашения, не затронутые настоящим Дополнительным соглашением, остаются неизменными.

5. Реквизиты и подписи сторон:

Администрация сельского поселения Красный Яр муниципального района Красноярский Самарской области
Юридический адрес: 446370, Самарская область, Красноярский район, с. Красный Яр, улица Комсомольская, 90

Администрация муниципального района Красноярский Самарской области
Юридический адрес: 446370, Самарская область, Красноярский район, село Красный Яр, пер. Коммунистический, д. 4

Банковские реквизиты:
УФК по Самарской области
(Сельское поселение Красный Яр)
л/с 02423006480
ИНН 6376061622/ КПП 637601001
Р/сч. № 4020481040000000446 в
Отделение Самара г. Самара
БИК 043601001
ОКТМО 36628416
ОКПО 79164259
Код административной территории - 364
Глава сельского поселения Красный Яр муниципального района Красноярский Самарской области

Банковские реквизиты:
УФК по Самарской области (Финансовое управление администрации муниципального района Красноярский Самарской области)
Л/С 04423006320
ИНН 6376000877/ КПП 637601001
Р/С 40101810822020012001
Отделение Самара г. Самара
БИК 043601001
ОКТМО 36628000 ОКПО 02287572
Код административной территории - 925
Глава муниципального района Красноярский Самарской области

А.Г. Бушов

М.В. Белоусов

ГЛАВА
СЕЛЬСКОГО ПОСЕЛЕНИЯ КРАСНЫЙ ЯР
МУНИЦИПАЛЬНОГО РАЙОНА КРАСНОЯРСКИЙ
САМАРСКОЙ ОБЛАСТИ

ПОСТАНОВЛЕНИЕ

от 12 октября 2020 года № 31

О проведении публичных слушаний по проекту решения о предоставлении разрешения на отклонение от предельных параметров разрешенного строительства, реконструкции объектов капитального строительства на земельном участке с кадастровым номером 63:26:1904009:361

В соответствии со статьей 39 Градостроительного кодекса Российской Федерации, рассмотрев заявление МКУ – управление строительства и ЖКХ администрации муниципального района Красноярский Самарской области о предоставлении разрешения на отклонение от предельных параметров разрешенного строительства, реконструкции объектов капитального строительства, руководствуясь статьей 28 Федерального закона от 06.10.2003 №131-ФЗ «Об общих принципах организации местного самоуправления в Российской Федерации», Уставом сельского поселения Красный Яр муниципального района Красноярский Самарской области, главой V Правил землепользования и застройки сельского поселения Красный Яр муниципального района Красноярский Самарской области, утвержденных решением Собрании представителей сельского поселения Красный Яр муниципального района Красноярский Самарской области от 22.07.2013 № 45, постановляю:

Провести на территории сельского поселения Красный Яр муниципального района Красноярский Самарской области публичные слушания по проекту решения о предоставлении разрешения на отклонение от предельных параметров разрешенного строительства, реконструкции объектов капитального строительства в отношении земельного участка с кадастровым номером **63:26:1904009:361** (приложение № 1 к настоящему Постановлению).

1. Испрашиваемое заявителем отклонение от предельных параметров разрешенного строительства, реконструкции объектов капитального строительства:

- отклонение от установленных пунктом 21 статьи 54 Правил застройки и землепользования сельского поселения Красный Яр муниципального района Красноярский Самарской области размеров минимального отступа от границ земельных участков до дошкольных образовательных учреждений и объектов начального общего и среднего (полного) общего образования в размере 10 метров до: 0 метров;

1. Срок проведения публичных слушаний по проекту решения о предоставлении разрешения на отклонение от предельных параметров разрешенного строительства – с 15 октября 2020 года по 08 ноября 2020 года.

4. Срок проведения публичных слушаний исчисляется со дня официального опубликования настоящего постановления до дня официального опубликования заключения о результатах публичных слушаний

5. Заявителю в срок до даты окончания проведения публичных слушаний, указанной в п. 2 настоящего постановления, представить в Администрацию с.п. Красный Яр документацию, подтверждающую соответствие отклонения от предельных параметров разрешенного строительства, реконструкции объектов капитального строительства требованиям противопожарной безопасности, в отношении земельного участка, указанного в настоящем постановлении.

6. Органом, уполномоченным на организацию и проведе-

ние публичных слушаний в соответствии с настоящим постановлением, является Администрация сельского поселения Красный Яр муниципального района Красноярский Самарской области (далее – Комиссия).

7. Представление участниками публичных слушаний предложений и замечаний по проекту решения о предоставлении разрешения на отклонение от предельных параметров разрешенного строительства, а также их учет осуществляется в соответствии с главой V Правил землепользования и застройки сельского поселения Красный Яр муниципального района Красноярский Самарской области, утвержденных решением Собрании представителей сельского поселения Красный Яр муниципального района Красноярский Самарской области от 22.07.2013 № 45 (далее – Правила землепользования и застройки).

8. Место проведения публичных слушаний (место ведения протокола публичных слушаний и размещения экспозиции) в сельском поселении Красный Яр муниципального района Красноярский Самарской области: 446370, Самарская область, Красноярский район, село Красный Яр, ул. Комсомольская, 90. Датой открытия экспозиции считается дата опубликования проекта и его размещение на официальном сайте Администрации в сети «Интернет» в порядке, установленном п. 1 ч. 8 ст. 5.1 ГрК РФ. Экспозиция проводится в срок до даты окончания публичных слушаний. Посещение экспозиции возможно в рабочие дни с 10.00 до 17.00 в здании Администрации, а также в круглосуточном режиме на официальном сайте Администрации сельского поселения Красный Яр в информационно-телекоммуникационной сети «Интернет» - <http://kryarposelenie.ru>.

9. Администрации поселения в целях доведения до населения информации о содержании проекта решения о предоставлении разрешения на отклонение от предельных параметров разрешенного строительства обеспечить организацию размещения проекта на стендах Администрации и на официальном сайте Администрации сельского поселения Красный Яр в информационно-телекоммуникационной сети «Интернет» - <http://kryarposelenie.ru>, а также обеспечить ведение журнала учета посетителей экспозиции проекта, подлежащего рассмотрению на общественных обсуждениях с его размещением на официальном сайте.

10. В связи с распространением новой коронавирусной инфекции (COVID-19) на территории Самарской области Администрации поселения обеспечить учет всех замечаний и предложений по проекту, в отношении которого проводятся публичные слушания, поступающих по электронной почте или в письменном виде на бумажных носителях посредством почтовой связи. При поступлении замечаний и предложений путем обращения в очном порядке, Администрации поселения обеспечить необходимые меры безопасности пребывания граждан в здании Администрации.

11. Рекомендовать участникам публичных слушаний в связи с угрозой распространения новой коронавирусной инфекции, вызванной 2019-nCoV, осуществлять подачу замечаний и предложений посредством почтовой связи или курьерских служб, либо посредством электронной почты.

12. Прием замечаний и предложений по проекту решения о предоставлении разрешения на отклонение от предельных параметров разрешенного строительства от участников публичных слушаний и иных заинтересованных лиц осуществляется по адресу, указанному в пункте 6 настоящего постановления, в рабочие дни с 10 часов до 19 часов, в субботу с 12 часов до 17 часов путем:

- представления нарочно замечаний и предложений по проекту решения о предоставлении разрешения на отклонение

от предельных параметров разрешенного строительства от участников публичных слушаний и иных заинтересованных лиц по месту проведения публичных слушаний с учетом соблюдения мер, указанных в п. 10 настоящего постановления, обеспечиваемых Администрацией поселения;

- направления замечаний и предложений по проекту решения о предоставлении разрешения на отклонение от предельных параметров разрешенного строительства от участников публичных слушаний и иных заинтересованных лиц посредством почтовой связи путем направления заказных писем по адресу 446370, Самарская область, Красноярский район, село Красный Яр, ул. Комсомольская, 90;

- направления замечаний и предложений по проекту решения о предоставлении разрешения на отклонение от предельных параметров разрешенного строительства от участников публичных слушаний и иных заинтересованных лиц посредством электронной почты по адресу: adm-krasn-yar@yandex.ru.

13. Все замечания и предложения по проекту решения о предоставлении разрешения на отклонение от предельных параметров разрешенного строительства подлежат рассмотрению при условии представления участниками публичных слушаний сведений о себе, с приложением документов, подтверждающих такие сведения (в целях идентификации):

1) для физических лиц: фамилия, имя, отчество (при наличии), дата рождения, адрес места жительства (регистрации);

4) для юридических лиц: наименование, основной государственный регистрационный номер, место нахождения и адрес.

Участники публичных слушаний, являющиеся правообладателями соответствующих земельных участков и (или) расположенных на них объектов капитального строительства и (или) помещений, являющихся частью указанных объектов капитального строительства, также представляют сведения соответственно о таких земельных участках, объектах капитального строительства, помещениях, являющихся частью указанных объектов капитального строительства, из Единого государственного реестра недвижимости и иные документы, устанавливающие или удостоверяющие их права на такие земельные участки, объекты капитального строительства, помещения, являющиеся частью указанных объектов капитального строительства.

14. Прием замечаний и предложений от жителей поселения и иных заинтересованных лиц по проекту решения о предоставлении разрешения на отклонение от предельных параметров разрешенного строительства прекращается 02 ноября 2020 года.

15. Назначить:

лицом, ответственным за ведение протокола публичных слушаний, протокола собрания участников публичных слушаний – ведущего специалиста Администрации сельского поселения Красный Яр Самойлову Ю.В.;

лицом, председательствующим на собрании участников публичных слушаний – заместителя Главы сельского поселения Красный Яр Серебрякова В.В..

16. Опубликовать настоящее постановление в газете «Планета Красный Яр» и разместить в сети Интернет на официальном сайте: <http://kryarposelenie.ru>.

17. В случае, если настоящее постановление будет опубликовано позднее календарной даты начала публичных слушаний, указанной в пункте 3 настоящего постановления, то дата начала общественных обсуждений исчисляется со дня официального опубликования настоящего постановления. При этом установленные в настоящем постановлении календарная дата, до которой осуществляется прием замечаний и предложений от жителей поселения и иных заинтересованных лиц, а также

дата окончания общественных обсуждений переносятся на соответствующее количество дней.

*И.О.Главы сельского поселения Красный Яр
муниципального района Красноярский
Самарской области В.В. Серебряков*

Приложение № 1
к Постановлению главы сельского поселения Красный Яр
от _____ 2020 года № ____

ПРОЕКТ

АДМИНИСТРАЦИЯ СЕЛЬСКОГО ПОСЕЛЕНИЯ КРАСНЫЙ ЯР МУНИЦИПАЛЬНОГО РАЙОНА КРАСНОЯРСКИЙ САМАРСКОЙ ОБЛАСТИ ПОСТАНОВЛЕНИЕ

от _____ 2020 года № ____

О предоставлении разрешения на отклонение от предельных параметров разрешенного строительства, реконструкции объектов капитального строительства на земельном участке с кадастровым номером 63:26:1904009:361

В соответствии со статьей 39 Градостроительного кодекса Российской Федерации, статьей 28 Федерального закона от 06 октября 2003 года № 131-ФЗ «Об общих принципах организации местного самоуправления в Российской Федерации», Уставом сельского поселения Красный Яр муниципального района Красноярский Самарской области, ст. 15 Правил землепользования и застройки сельского поселения Красный Яр муниципального района Красноярский Самарской области, утвержденных решением Собрания представителей сельского поселения Красный Яр муниципального района Красноярский Самарской области от 22.07.2013 № 45, на основании заключения о результатах публичных слушаний от __.__.2020 г. и рекомендаций Комиссии по подготовке Правил землепользования и застройки сельского поселения Красный Яр муниципального района Красноярский Самарской области от __.__.2020 г., администрация сельского поселения Красный Яр муниципального района Красноярский Самарской области

ПОСТАНОВЛЯЕТ:

1. Предоставить администрации муниципального района Красноярский Самарской области разрешение на отклонение от предельных параметров разрешенного строительства, реконструкции объектов капитального строительства в отношении 7384 кв.м, категория земель: земли населенных пунктов, разрешенное использование: для строительства детского сада, расположенного по адресу: Самарская область, Красноярский район, с. Белозёрки, проспект Космонавта Леонова, участок 4, входящего в состав территориальной зоны территориальной зоны Ж5 «Зона размещения объектов дошкольного и общего образования».

2. Предоставляемое разрешение на отклонение от предельных параметров разрешенного строительства, реконструкции объектов капитального строительства:

- отклонение от установленных пунктом 21 статьи 54 Правил застройки и землепользования сельского поселения Красный Яр муниципального района Красноярский Самарской области размеров минимального отступа от границ земельных участков до дошкольных образовательных учреждений и объектов начального общего и среднего (полного) общего образования в размере 10 метров до: 0 метров;

3. Контроль за исполнением настоящего постановления возложить на ведущего специалиста Администрации сельского поселения Красный Яр Самойлову Ю.В.

4. Опубликовать настоящее постановление в газете «Планета Красный Яр» и разместить в сети Интернет на официальном сайте: <http://kryarposelenie.ru>.

5. Настоящее постановление вступает в силу со дня официального опубликования.

ГЛАВА
СЕЛЬСКОГО ПОСЕЛЕНИЯ КРАСНЫЙ ЯР
МУНИЦИПАЛЬНОГО РАЙОНА КРАСНОЯРСКИЙ
САМАРСКОЙ ОБЛАСТИ

ПОСТАНОВЛЕНИЕ

от 12 октября 2020 года № 32

О проведении публичных слушаний по проекту решения о предоставлении разрешения на отклонение от предельных параметров разрешенного строительства, реконструкции объектов капитального строительства на земельном участке с кадастровым номером 63:26:1903026:203

В соответствии со статьей 39 Градостроительного кодекса Российской Федерации, рассмотрев заявление о предоставлении разрешения на отклонение от предельных параметров разрешенного строительства, реконструкции объектов капитального строительства, руководствуясь статьей 28 Федерального закона от 06.10.2003 №131-ФЗ «Об общих принципах организации местного самоуправления в Российской Федерации», Уставом сельского поселения Красный Яр муниципального района Красноярский Самарской области, главой V Правил землепользования и застройки сельского поселения Красный Яр муниципального района Красноярский Самарской области, утвержденных решением Собраний представителей сельского поселения Красный Яр муниципального района Красноярский Самарской области от 22.07.2013 № 45, постановляю:

1. Провести на территории сельского поселения Красный Яр муниципального района Красноярский Самарской области публичные слушания по проекту решения о предоставлении разрешения на отклонение от предельных параметров разрешенного строительства, реконструкции объектов капитального строительства в отношении земельного участка с кадастровым номером (приложение № 1 к настоящему Постановлению).

1. Испрашиваемое заявителем отклонение от предельных параметров разрешенного строительства, реконструкции объектов капитального строительства:

- установленных пунктом 18 ст. 54 Правил застройки и землепользования сельского поселения Красный Яр муниципального района Красноярский Самарской области размеров минимального отступа от границ земельных участков до отдельно стоящих зданий, в размере 3 метров до: 1,3 метра (в южной границе земельного участка);

2. Срок проведения публичных слушаний по проекту решения о предоставлении разрешения на отклонение от предельных параметров разрешенного строительства – с 15 октября 2020 года по 8 ноября 2020 года.

3. Срок проведения публичных слушаний исчисляется со дня официального опубликования настоящего постановления до дня официального опубликования заключения о результатах публичных слушаний.

5. Заявителю в срок до даты окончания проведения публичных слушаний, указанной в п. 2 настоящего постановления, представить в Администрацию с.п. Красный Яр документацию, подтверждающую соответствие отклонения от предельных параметров разрешенного строительства, реконструкции объектов капитального строительства требованиям противопожарной безопасности, в отношении земельного участка, указанного в настоящем постановлении.

6. Органом, уполномоченным на организацию и проведе-

ние публичных слушаний в соответствии с настоящим постановлением, является Комиссия по подготовке проекта правил землепользования и застройки сельского поселения Красный Яр муниципального района Красноярский Самарской области (далее – Комиссия).

7. Представление участниками публичных слушаний предложений и замечаний по проекту решения о предоставлении разрешения на отклонение от предельных параметров разрешенного строительства, а также их учет осуществляется в соответствии с главой V Правил землепользования и застройки сельского поселения Красный Яр муниципального района Красноярский Самарской области, утвержденных решением Собраний представителей сельского поселения Красный Яр муниципального района Красноярский Самарской области от 22.07.2013 № 45 (далее – Правила землепользования и застройки).

8. Место проведения публичных слушаний (место ведения протокола публичных слушаний) в сельском поселении Красный Яр муниципального района Красноярский Самарской области: 446370, Самарская область, Красноярский район, село Красный Яр, ул. Комсомольская, 90.

9. Провести собрание участников публичных слушаний 22 октября 2020 года в 10:00, по адресу: Самарская область, Красноярский район, с. Красный Яр, ул. Комсомольская, 90.

10. Прием замечаний и предложений от жителей поселения и иных заинтересованных лиц по проекту решения о предоставлении разрешения на отклонение от предельных параметров разрешенного строительства осуществляется по адресу, указанному в пункте 6 настоящего постановления в рабочие дни с 10 часов до 18 часов.

11. Прием замечаний и предложений от жителей поселения и иных заинтересованных лиц по проекту решения о предоставлении разрешения на отклонение от предельных параметров разрешенного строительства прекращается 2 ноября 2020 года.

12. Назначить:

лицом, ответственным за ведение протокола публичных слушаний, протокола собрания участников публичных слушаний – ведущего специалиста Администрации сельского поселения Красный Яр Самойлову Ю.В.;

лицом, председательствующим на собрании участников публичных слушаний – заместителя Главы сельского поселения Красный Яр Серебрякова В.В.

13. Опубликовать настоящее постановление в газете «Планета Красный Яр» и разместить в сети Интернет на официальном сайте: <http://kryarposelenie.ru>.

14. В случае, если настоящее постановление будет опубликовано позднее календарной даты начала публичных слушаний, указанной в пункте 3 настоящего постановления, то дата начала публичных слушаний исчисляется со дня официального опубликования настоящего постановления. При этом установленные в настоящем постановлении календарная дата, до которой осуществляется прием замечаний и предложений от жителей поселения и иных заинтересованных лиц, а также дата окончания публичных слушаний переносятся на соответствующее количество дней.

*И.О.Главы сельского поселения Красный Яр
муниципального района Красноярский
Самарской области
В.В. Серебряков*

ПРОЕКТ

**АДМИНИСТРАЦИЯ
СЕЛЬСКОГО ПОСЕЛЕНИЯ КРАСНЫЙ ЯР
МУНИЦИПАЛЬНОГО РАЙОНА КРАСНОЯРСКИЙ
САМАРСКОЙ ОБЛАСТИ
ПОСТАНОВЛЕНИЕ**

от _____ 2020 года № _____

О предоставлении разрешения на отклонение от предельных параметров разрешенного строительства, реконструкции объектов капитального строительства на земельном участке с кадастровым номером 63:26:1903026:203

В соответствии со статьей 39 Градостроительного кодекса Российской Федерации, статьей 28 Федерального закона от 06 октября 2003 года № 131-ФЗ «Об общих принципах организации местного самоуправления в Российской Федерации», Уставом сельского поселения Красный Яр муниципального района Красноярский Самарской области, ст. 15 Правил землепользования и застройки сельского поселения Красный Яр муниципального района Красноярский Самарской области, утвержденных решением Собрания представителей сельского поселения Красный Яр муниципального района Красноярский Самарской области от 22.07.2013 № 45, на основании заключения о результатах публичных слушаний от _____.2020 г. и рекомендаций Комиссии по подготовке Правил землепользования и застройки сельского поселения Красный Яр муниципального района Красноярский Самарской области от _____.2020 г., администрация сельского поселения Красный Яр муниципального района Красноярский Самарской области **ПОСТАНОВЛЯЕТ:**

1. Предоставить Макарову Сергею Витальевичу разрешение на отклонение от предельных параметров разрешенного строительства, реконструкции объектов капитального строительства в отношении земельного участка с кадастровым номером 63:26:1903026:203, площадью 758 кв.м, категория земель: земли населенных пунктов, разрешенное использование: для ведения личного подсобного хозяйства, расположенного по адресу: Самарская область, Красноярский район, с. Красный Яр, ул. Комсомольская, д. 93, входящего в состав территориальной зоны территориальной зоны Ж1 «Зона застройки индивидуальными жилыми домами».

2. Предоставляемое разрешение на отклонение от предельных параметров разрешенного строительства, реконструкции объектов капитального строительства: отклонение от:

- установленных пунктом 18 ст. 54 Правил застройки и землепользования сельского поселения Красный Яр муниципального района Красноярский Самарской области размеров минимального отступа от границ земельных участков до отдельно стоящих зданий, в размере 3 метров до: 1,3 метра (в южной границе земельного участка).

3. Контроль за исполнением настоящего постановления возложить на ведущего специалиста Администрации сельского поселения Красный Яр Самойлову Ю.В.

4. Опубликовать настоящее постановление в газете «Планета Красный Яр» и разместить в сети Интернет на официальном сайте: <http://kryarposelenie.ru>.

5. Настоящее постановление вступает в силу со дня официального опубликования.

*Глава сельского поселения
Красный Яр муниципального района Красноярский
Самарской области А.Г. Бушов*

**ГЛАВА
СЕЛЬСКОГО ПОСЕЛЕНИЯ КРАСНЫЙ ЯР
МУНИЦИПАЛЬНОГО РАЙОНА КРАСНОЯРСКИЙ
САМАРСКОЙ ОБЛАСТИ**

ПОСТАНОВЛЕНИЕ

от 12 октября 2020 года № 33

О проведении публичных слушаний по проекту решения о предоставлении разрешения на отклонение от предельных параметров разрешенного строительства, реконструкции объектов капитального строительства на земельном участке с кадастровым номером 63:26:1404004:223

В соответствии со статьей 39 Градостроительного кодекса Российской Федерации, рассмотрев заявление о предоставлении разрешения на отклонение от предельных параметров разрешенного строительства, реконструкции объектов капитального строительства, руководствуясь статьей 28 Федерального закона от 06.10.2003 №131-ФЗ «Об общих принципах организации местного самоуправления в Российской Федерации», Уставом сельского поселения Красный Яр муниципального района Красноярский Самарской области, главой V Правил землепользования и застройки сельского поселения Красный Яр муниципального района Красноярский Самарской области, утвержденных решением Собрания представителей сельского поселения Красный Яр муниципального района Красноярский Самарской области от 22.07.2013 № 45, постановляю:

1. Провести на территории сельского поселения Красный Яр муниципального района Красноярский Самарской области публичные слушания по проекту решения о предоставлении разрешения на отклонение от предельных параметров разрешенного строительства, реконструкции объектов капитального строительства в отношении земельного участка с кадастровым номером (приложение № 1 к настоящему Постановлению).

1. Испрашиваемое заявителем отклонение от предельных параметров разрешенного строительства, реконструкции объектов капитального строительства:

- установленных пунктом 18 ст. 54 Правил застройки и землепользования сельского поселения Красный Яр муниципального района Красноярский Самарской области размеров минимального отступа от границ земельных участков до отдельно стоящих зданий, в размере 3 метров до: 1,5 метра (в северо-западной границе земельного участка);

2. Срок проведения публичных слушаний по проекту решения о предоставлении разрешения на отклонение от предельных параметров разрешенного строительства – с 15 октября 2020 года по 08 ноября 2020 года.

4. Срок проведения публичных слушаний исчисляется со дня официального опубликования настоящего постановления до дня официального опубликования заключения о результатах публичных слушаний.

5. Заявителю на срок до даты окончания проведения публичных слушаний, указанной в п. 2 настоящего постановления, представить в Администрацию с.п. Красный Яр документацию, подтверждающую соответствие отклонения от предельных параметров разрешенного строительства, реконструкции объектов капитального строительства требованиям противопожарной безопасности, в отношении земельного участка, указанного в настоящем постановлении.

6. Органом, уполномоченным на организацию и проведение публичных слушаний в соответствии с настоящим постановлением, является Комиссия по подготовке проекта правил

землепользования и застройки сельского поселения Красный Яр муниципального района Красноярский Самарской области (далее – Комиссия).

7. Представление участниками публичных слушаний предложений и замечаний по проекту решения о предоставлении разрешения на отклонение от предельных параметров разрешенного строительства, а также их учет осуществляется в соответствии с главой V Правил землепользования и застройки сельского поселения Красный Яр муниципального района Красноярский Самарской области, утвержденных решением Собрания представителей сельского поселения Красный Яр муниципального района Красноярский Самарской области от 22.07.2013 № 45 (далее – Правила землепользования и застройки).

8. Место проведения публичных слушаний (место ведения протокола публичных слушаний) в сельском поселении Красный Яр муниципального района Красноярский Самарской области: 446370, Самарская область, Красноярский район, село Красный Яр, ул. Комсомольская, 90.

9. Провести собрание участников публичных слушаний 22 октября 2020 года в 9:00, по адресу: Самарская область, Красноярский район, с. Красный Яр, ул. Комсомольская, 90.

10. Прием замечаний и предложений от жителей поселения и иных заинтересованных лиц по проекту решения о предоставлении разрешения на отклонение от предельных параметров разрешенного строительства осуществляется по адресу, указанному в пункте 6 настоящего постановления в рабочие дни с 10 часов до 18 часов.

11. Прием замечаний и предложений от жителей поселения и иных заинтересованных лиц по проекту решения о предоставлении разрешения на отклонение от предельных параметров разрешенного строительства прекращается 02 ноября 2020 года.

12. Назначить:

лицом, ответственным за ведение протокола публичных слушаний, протокола собрания участников публичных слушаний – ведущего специалиста Администрации сельского поселения Красный Яр Самойлову Ю.В.;

лицом, председательствующим на собрании участников публичных слушаний – заместителя Главы сельского поселения Красный Яр Серебрякова В.В.

13. Опубликовать настоящее постановление в газете «Планета Красный Яр» и разместить в сети Интернет на официальном сайте: <http://kryarposelenie.ru>.

14. В случае, если настоящее постановление будет опубликовано позднее календарной даты начала публичных слушаний, указанной в пункте 3 настоящего постановления, то дата начала публичных слушаний исчисляется со дня официального опубликования настоящего постановления. При этом установленные в настоящем постановлении календарная дата, до которой осуществляется прием замечаний и предложений от жителей поселения и иных заинтересованных лиц, а также дата окончания публичных слушаний переносятся на соответствующее количество дней.

*И.О.Главы сельского поселения Красный Яр
муниципального районе Красноярский
Самарской области В.В. Серебряков*

ПРОЕКТ

АДМИНИСТРАЦИЯ СЕЛЬСКОГО ПОСЕЛЕНИЯ КРАСНЫЙ ЯР МУНИЦИПАЛЬНОГО РАЙОНА КРАСНОЯРСКИЙ САМАРСКОЙ ОБЛАСТИ ПОСТАНОВЛЕНИЕ

от _____ 2020 года № _____

О предоставлении разрешения на отклонение от предельных параметров разрешенного строительства, реконструкции объектов капитального строительства на земельном участке с кадастровым номером 63:26:1404004:223

В соответствии со статьей 39 Градостроительного кодекса Российской Федерации, статьей 28 Федерального закона от 06 октября 2003 года № 131-ФЗ «Об общих принципах организации местного самоуправления в Российской Федерации», Уставом сельского поселения Красный Яр муниципального района Красноярский Самарской области, ст. 15 Правил землепользования и застройки сельского поселения Красный Яр муниципального района Красноярский Самарской области, утвержденных решением Собрания представителей сельского поселения Красный Яр муниципального района Красноярский Самарской области от 22.07.2013 № 45, на основании заключения о результатах публичных слушаний от _____.2020 г. и рекомендаций Комиссии по подготовке Правил землепользования и застройки сельского поселения Красный Яр муниципального района Красноярский Самарской области от _____.2020 г., администрация сельского поселения Красный Яр муниципального района Красноярский Самарской области ПОСТАНОВЛЯЕТ:

1. Предоставить Вдовиной Ольге Петровне разрешение на отклонение от предельных параметров разрешенного строительства, реконструкции объектов капитального строительства в отношении земельного участка с кадастровым номером 63:26:1404004:223 площадью 879 кв.м, категория земель: земли населенных пунктов, разрешенное использование: для строительства жилого дома, расположенного по адресу: Самарская область, Красноярский район, пос. Кириллинский, ул. Дачная, уч. №1, входящего в состав территориальной зоны территориальной зоны Ж1 «Зона застройки индивидуальными жилыми домами».

2. Предоставляемое разрешение на отклонение от предельных параметров разрешенного строительства, реконструкции объектов капитального строительства: отклонение от:

- установленных пунктом 18 ст. 54 Правил застройки и землепользования сельского поселения Красный Яр муниципального района Красноярский Самарской области размеров минимального отступа от границ земельных участков до отдельно стоящих зданий, в размере 3 метров до: 1,5 метра (в северо-западной границе земельного участка).

3. Контроль за исполнением настоящего постановления возложить на ведущего специалиста Администрации сельского поселения Красный Яр Самойлову Ю.В.

4. Опубликовать настоящее постановление в газете «Планета Красный Яр» и разместить в сети Интернет на официальном сайте: <http://kryarposelenie.ru>.

5. Настоящее постановление вступает в силу со дня официального опубликования.

*Глава сельского поселения
Красный Яр муниципального района Красноярский
Самарской области А.Г. Бушов*

<p>Печатное средство массовой информации сельского поселения Красный Яр муниципального района Красноярский Самарской области - газета «Планета Красный Яр»</p>	<p>Учредитель и издатель: Администрация сельского поселения Красный Яр муниципального района Красноярский Самарской области</p> <p>Верстка: ООО «Стандарт»</p>	<p>Главный редактор: Прокофьева Н.А. Ответственный за выпуск: Ведерников А.В. Адрес редакции: 446370, с. Красный Яр, ул. Комсомольская, д.90, тел. 8(846 57) 2-11-52 E-mail: adm-krasn-yar@yandex.ru</p>	<p>Тираж: 100 экз</p> <p>Объем издания: 34 полосы</p> <p>Номер подписан в печать: 16.10.2020 г</p>
---	---	---	---