



Официальное
опубликование

13 марта
2020 год
№ 11 (163)

СОДЕРЖАНИЕ

Постановление Главы сельского поселения Красный Яр муниципального района Красноярский Самарской области от 11.03.2020 года № 3 «О проведении публичных слушаний по проекту изменений в Правила благоустройства на территории сельского поселения Красный Яр муниципального района Красноярский Самарской области» и вынесении проекта на публичные слушания».....стр.1

Постановление Главы сельского поселения Красный Яр муниципального района Красноярский Самарской области от 12.03.2020 года № 4 «О проведении публичных слушаний по проекту изменений в Правила землепользования и застройки сельского поселения Красный Яр муниципального района Красноярский Самарской области».....стр.2

ГЛАВА СЕЛЬСКОГО ПОСЕЛЕНИЯ КРАСНЫЙ ЯР МУНИЦИПАЛЬНОГО РАЙОНА КРАСНОЯРСКИЙ САМАРСКОЙ ОБЛАСТИ

ПОСТАНОВЛЕНИЕ

от «11» марта 2020 года № 3

О проведении публичных слушаний по проекту изменений в Правила благоустройства на территории сельского поселения Красный Яр муниципального района Красноярский Самарской области» и вынесении проекта на публичные слушания

В соответствии с пунктом 19 статьи 14, пунктом 3 части 3 статьи 28 Федерального закона от 06.10.2003 № 131-ФЗ «Об общих принципах организации местного самоуправления в Российской Федерации», Уставом сельского поселения Красный Яр муниципального района Красноярский Самарской области ПОСТАНОВЛЯЮ:

1. Провести на территории сельского поселения Красный Яр муниципального района Красноярский Самарской области публичные слушания по проекту решения Собрании представителей сельского поселения Красный Яр муниципального района Красноярский Самарской области «О внесении изменений в Правила благоустройства на территории сельского поселения Красный Яр муниципального района Красноярский Самарской области» (приложение № 1 к настоящему Постановлению).

2. В целях обсуждения проекта решения Собрании представителей сельского поселения Красный Яр муниципального района Красноярский Самарской области «О внесе-

нии изменений в Правила благоустройства на территории сельского поселения Красный Яр муниципального района Красноярский Самарской области» провести на территории сельского поселения Красный Яр муниципального района Красноярский Самарской области публичные слушания в соответствии с Порядком организации и проведения публичных слушаний в сельском поселении Красный Яр муниципального района Красноярский Самарской области, утвержденным решением Собрании представителей сельского поселения Красный Яр муниципального района Красноярский Самарской области от 08.02.2010 №2.

3. Срок проведения публичных слушаний составляет 30 (тридцать) дней с **16 марта 2020 года по 14 апреля 2020 года.**

4. Обсуждение проекта решения Собрании представителей сельского поселения Красный Яр муниципального района Красноярский «О внесении изменений в Правила благоустройства на территории сельского поселения Красный Яр муниципального района Красноярский Самарской области», а также учет представленных жителями поселения и иными заинтересованными лицами замечаний и предложений по проекту решения Собрании представителей сельского поселения Красный Яр муниципального района Красноярский «О внесении изменений в Правила благоустройства на территории сельского поселения Красный Яр муниципального района Красноярский Самарской области», осуществляется в соответствии с Порядком организации и проведения публичных слушаний в сельском поселении Красный Яр муниципального района Красноярский Самарской области, утвержденным решением Собрании представителей сельского поселения Красный Яр муниципального района Красноярский Самарской области от 08.02.2010 № 2.

5. Органом, уполномоченным на организацию и проведение публичных слушаний в соответствии с настоящим решением, является Администрация сельского поселения Красный Яр муниципального района Красноярский Самарской области.

6. Место проведения публичных слушаний (место ведения протокола публичных слушаний) – 446370, Самарская область, Красноярский район, село Красный Яр, ул. Комсомольская, д. 90.

7. Мероприятие по информированию жителей поселения по вопросу обсуждения проекта решения Собрании представителей сельского поселения Красный Яр муниципального района Красноярский «Об утверждении Правил благоустройства на территории сельского поселения Красный Яр муниципального района Красноярский Самарской области» состоится **24 марта 2020 г. в 18.00 часов** по адресу: 446370, Самарская область, Красноярский район, село Красный Яр, ул. Комсомольская, д.90.

8. Назначить лицом, ответственным за ведение протокола публичных слушаний ведущего специалиста администрации сельского поселения Красный Яр муниципального района Красноярский Самойлову Ю.В.

9. Принятие замечаний и предложений по вопросам пу-

бличных слушаний, поступивших от жителей поселения и иных заинтересованных лиц, осуществляется по адресу, указанному в пункте 6 настоящего решения, в рабочие дни с 10 часов до 19 часов, в субботу с 12 до 17 часов. Письменные замечания и предложения подлежат приобщению к протоколу публичных слушаний.

10. Прием замечаний и предложений по вопросу публичных слушаний оканчивается **10 апреля 2020 года в 17 ч 00 мин.**

11. Опубликовать настоящее Постановление, а также проект решения Собрания представителей сельского поселения Красный Яр муниципального района Красноярский «О внесении изменений в Правила благоустройства на территории сельского поселения Красный Яр муниципального района Красноярский Самарской области» (приложение № 1 к настоящему решению) в газете «Планета Красный Яр» и разместить в сети Интернет на официальном сайте администрации сельского поселения Красный Яр сети «Интернет»: <http://kryarposelenie.ru>.

12. Настоящее решение вступает в силу со дня его официального опубликования.

13. В случае, если настоящее постановление будет опубликовано позднее календарной даты начала публичных слушаний, указанной в пункте 3 настоящего постановления, то дата начала публичных слушаний исчисляется со дня официального опубликования настоящего постановления. При этом установленные в настоящем постановлении календарная дата, до которой осуществляется прием замечаний и предложений от жителей поселения и иных заинтересованных лиц, а также дата окончания публичных слушаний переносятся на соответствующее количество дней.

А.Г. Бушов

*Глава сельского поселения Красный Яр
муниципального районе Красноярский
Самарской области*

ПРОЕКТ

**СОБРАНИЕ ПРЕДСТАВИТЕЛЕЙ
СЕЛЬСКОГО ПОСЕЛЕНИЯ КРАСНЫЙ ЯР
МУНИЦИПАЛЬНОГО РАЙОНА КРАСНОЯРСКИЙ
САМАРСКОЙ ОБЛАСТИ
ТРЕТЬЕГО СОЗЫВА**

РЕШЕНИЕ

от _____ 2020 года № _____

О внесении изменений в Правила благоустройства на территории сельского поселения Красный Яр муниципального района Красноярский Самарской области

На основании Закона Самарской области от 1 ноября 2007 г. 115-ГД «Об административных правонарушениях на территории Самарской области», Устава сельского поселения Красный Яр, Собрание представителей сельского поселения Красный Яр муниципального района Красноярский Самарской области РЕШИЛО:

1. Внести изменения в решение Собрания представителей сельского поселения Красный Яр от 25.01.2018 № 2 «Об утверждении Правил благоустройства на территории сельского поселения Красный Яр муниципального района Красноярский Самарской области» (с_изм. 15.04.2019 № 13 от 12.09.2019 № 51):

1.1.Пункт 11.8 «Правил благоустройства на территории сельского поселения Красный Яр муниципального района Красноярский Самарской области», утвержденных Собранием представителей сельского поселения Красный Яр от 25.01.2018 № 2 «Об утверждении Правил благоустройства на территории сельского поселения Красный Яр муниципального района Красноярский Самарской области», изложить в следующей редакции:

«Лица, указанные в п. 11.7 настоящих Правил обязаны производить работы по:

а) по очистке прилегающей территории от мусора и иных отходов производства и потребления, опавшей листвы, сухой травянистой растительности, сорной растительности, коры деревьев, порубочных остатков деревьев и кустарников;

б) по очистке прилегающей территории от снега и наледи на всю ширину тротуара для обеспечения свободного и безопасного прохода граждан;

в) по обработке прилегающей территории противогололедными реагентами, допустимость применения которых определена правилами благоустройства территории муниципального образования;

г) по покосу травы и обрезке поросли;

д) по установке, ремонту, окраске урн, а также очистке урн по мере их заполнения».

2. Опубликовать настоящее решение в газете «Планета Красный Яр» и разместить на официальном сайте администрации сельского поселения Красный Яр в сети Интернет <http://www.kryarposelenie.ru>.

3. Настоящее решение вступает в силу со дня его официального опубликования.

А.С. Ерилов

*Председатель Собрания представителей
сельского поселения Красный Яр
муниципального районе Красноярский
Самарской области*

А.Г. Бушов

*Глава сельского поселения Красный Яр
муниципального районе Красноярский
Самарской области*

=====

**ГЛАВА
СЕЛЬСКОГО ПОСЕЛЕНИЯ КРАСНЫЙ ЯР
МУНИЦИПАЛЬНОГО РАЙОНА КРАСНОЯРСКИЙ
САМАРСКОЙ ОБЛАСТИ**

ПОСТАНОВЛЕНИЕ

от 12 марта 2020 года № 4

О проведении публичных слушаний по проекту изменений в Правила землепользования и застройки сельского поселения Красный Яр муниципального района Красноярский Самарской области

В целях соблюдения права человека на благоприятные условия жизнедеятельности, прав и законных интересов пра-

вообладателей земельных участков и объектов капитального строительства в соответствии с частью 11 статьи 24, статьей 28 Градостроительного кодекса Российской Федерации, руководствуясь статьей 28 Федерального закона от 06.10.2003 № 131-ФЗ «Об общих принципах организации местного самоуправления в Российской Федерации», Уставом сельского поселения Красный Яр муниципального района Красноярский Самарской области, главой VII Правил землепользования и застройки сельского поселения Красный Яр муниципального района Красноярский Самарской области, утвержденные решением Собрания представителей сельского поселения Красный Яр муниципального района Красноярский Самарской области от 22.07.2013 №45, ПОСТАНОВЛЯЮ:

1. Провести на территории сельского поселения Красный Яр муниципального района Красноярский Самарской области публичные слушания по проекту решения Собрания представителей сельского поселения Красный Яр муниципального района Красноярский Самарской области «О внесении изменений в Правила землепользования и застройки сельского поселения Красный Яр муниципального района Красноярский Самарской области» (далее – проект). Информационные материалы к проекту состоят из проекта Решения Собрания представителей сельского поселения Красный Яр муниципального района Красноярский Самарской области «О внесении изменений в Правила землепользования и застройки сельского поселения Красный Яр муниципального района Красноярский Самарской области» с приложениями.

2. Срок проведения публичных слушаний по проекту - с **14 марта 2020 года по 13 мая 2020 года.**

3. Срок проведения публичных слушаний исчисляется с момента оповещения жителей поселения о времени и месте их проведения, а также опубликования проекта до дня опубликования заключения о результатах публичных слушаний.

4. Органом, уполномоченным на организацию и проведение публичных слушаний в соответствии с настоящим постановлением, является Администрация сельского поселения Красный Яр муниципального района Красноярский Самарской области (далее – Администрация поселения). Публичные слушания проводятся в соответствии с главой V Правил землепользования и застройки сельского поселения Красный Яр муниципального района Красноярский Самарской области, утвержденные решением Собрания представителей сельского поселения Красный Яр муниципального района Красноярский Самарской области от 22.07.2013 №45.

5. Представление участниками публичных слушаний предложений и замечаний по проекту, а также их учет осуществляется в соответствии с главой V Правил землепользования и застройки сельского поселения Красный Яр муниципального района Красноярский Самарской области, утвержденные решением Собрания представителей сельского поселения Красный Яр муниципального района Красноярский Самарской области от 22.07.2013 №45.

6. Место проведения публичных слушаний (место проведения экспозиции проекта) в сельского поселения Красный Яр муниципального района Красноярский Самарской области: 446370, Самарская область, Красноярский район, с. Красный Яр, ул. Комсомольская, 90. Датой открытия экспозиции считается дата опубликования проекта и его размещения на официальном сайте Администрации в сети «Интернет» в порядке, установленном п. 1 ч. 8 ст. 5.1 ГрК

РФ. Экспозиция проводится в срок до даты окончания публичных слушаний. Посещение экспозиции возможно в рабочие дни с 10.00 до 17.00.

7. Собрания участников публичных слушаний по проекту состоятся в каждом населенном пункте сельского поселения Красный Яр муниципального района Красноярский Самарской области по адресам:

в селе Белозерки – 18.03.2020 года в 16.00, по адресу: ул.Озерная, 30, здание Белозерского сельского Дома культуры «Звезда»;

в деревне Верхняя Солонцовка – 18.03.2020 года в 17.00, по адресу: ул.Садовая, 7;

в поселке Водный – 18.03.2020 года в 18.00, по адресу: ул.Центральная, 1;

в поселке Кириллинский – 18.03.2020 года в 19.00, по адресу: ул.Кириллинская, 6;

в поселке Кондурчинский – 18.03.2020 года в 20.00 по адресу: ул.Центральная, 9;

в поселке Кочкари – 19.03.2020 года в 16.00, по адресу: ул.Шоссейная, 6;

в селе Красный Яр – 19.03.2020 года в 17.00, по адресу: ул.Комсомольская, 90;

в поселке Линевый – 19.03.2020 года в 18.00, по адресу: ул.Линева, 21;

в селе Малая Каменка – 19.03.2020 года в 19.00, по адресу: ул.Центральная, 9, здание Малокаменского сельского клуба, филиал № 3;

в селе Нижняя Солонцовка – 19.03.2020 года в 20.00, по адресу: ул.Раздольная, 25;

в поселке Подлесный – 20.03.2020 года в 16.00, по адресу: п.Подлесный, 24 ;

в деревне Средняя Солонцовка – 20.03.2020 года в 17.00, по адресу: ул.Озерная, 2-2;

в деревне Трухьянка – 20.03.2020 года в 18.00, по адресу: ул.Луговая, 4;

в поселке Угловой – 20.03.2020 года в 19.00, по адресу: ул.Садовая, 4, здание Кондурчинского сельского дома культуры, филиал № 4.

8. Администрации поселения в целях доведения до населения информации о содержании проекта обеспечить организацию выставок, экспозиций демонстрационных материалов проекта в месте проведения публичных слушаний (проведения экспозиции проекта) и в местах проведения собраний участников публичных слушаний по проекту.

9. Прием замечаний и предложений от участников публичных слушаний, жителей поселения и иных заинтересованных лиц по проекту осуществляется по адресу, указанному в пункте 6 настоящего постановления в рабочие дни с 10 часов до 19 часов. Замечания и предложения могут быть внесены: 1) в письменной или устной форме в ходе проведения собраний участников публичных слушаний; 2) в письменной форме в адрес организатора публичных слушаний; 3) посредством записи в книге (журнале) учета посетителей экспозиции проекта, подлежащего рассмотрению на публичных слушаниях.

10. Прием замечаний и предложений от участников публичных слушаний, жителей поселения и иных заинтересованных лиц по проекту прекращается **06 мая 2020 года.**

11. Назначить лицом, ответственным за ведение протокола публичных слушаний по проекту, ведущего специалиста администрации сельского поселения Красный Яр Самойлову Ю.В.

12. Назначить лицом, ответственным за ведение протоколов собраний участников публичных слушаний по проекту, ведущего специалиста администрации сельского поселения Красный Яр Самойлову Ю.В.

13. Администрации поселения в целях заблаговременного ознакомления жителей поселения и иных заинтересованных лиц с проектом обеспечить:

- официальное опубликование проекта в газете «Планета Красный Яр»;

- размещение проекта на официальном сайте Администрации сельского поселения Красный Яр муниципального района Красноярский Самарской области в информационно-коммуникационной сети «Интернет» <http://kryarposelenie.ru>;

- беспрепятственный доступ к ознакомлению с проектом в здании Администрации поселения (в соответствии с режимом работы Администрации поселения).

14. Настоящее постановление является оповещением о начале публичных слушаний и подлежит опубликованию в газете «Планета Красный Яр» и на официальном сайте Администрации сельского поселения Красный Яр муниципального района Красноярский Самарской области в информационно-коммуникационной сети «Интернет» <http://kryarposelenie.ru>.

15. В случае, если настоящее постановление будет опубликовано позднее календарной даты начала публичных слушаний, указанной в пункте 2 настоящего постановления, то дата начала публичных слушаний исчисляется со дня официального опубликования настоящего постановления. При этом установленные в настоящем постановлении календарная дата, до которой осуществляется прием замечаний и предложений от участников публичных слушаний, жителей поселения и иных заинтересованных лиц, а также дата окончания публичных слушаний переносятся на соответствующее количество дней.

А.Г. Бушов

Глава сельского поселения Красный Яр
муниципального районе Красноярский
Самарской области

Приложение

к постановлению Главы сельского поселения Красный Яр
муниципального района Красноярский Самарской области
от 12.03.2020 г. № 4

ПРОЕКТ

СОБРАНИЕ ПРЕДСТАВИТЕЛЕЙ
СЕЛЬСКОГО ПОСЕЛЕНИЯ КРАСНЫЙ ЯР
МУНИЦИПАЛЬНОГО РАЙОНА КРАСНОЯРСКИЙ
САМАРСКОЙ ОБЛАСТИ

РЕШЕНИЕ

от _____ № _____

О внесении изменений в Правила землепользования и застройки сельского поселения Красный Яр муниципального района Красноярский Самарской области

В соответствии со статьей 32 Градостроительного кодекса Российской Федерации, пунктом 20 части 1 статьи 14 Федерального закона от 6 октября 2003 года № 131-ФЗ «Об общих принципах организации местного самоуправления в Российской Федерации», с учетом заключения о результатах публичных слушаний по проекту решения Собрания представителей сельского поселения Красный Яр муниципального района Красноярский Самарской области «О внесении изменений в Правила землепользования и застройки сельского поселения Красный Яр муниципального района Красноярский Самарской области» от _____ 2020 года, Собрание представителей сельского поселения Красный Яр муниципального района Красноярский Самарской области решило:

1. Внести в Карту градостроительного зонирования сельского поселения Красный Яр муниципального района Красноярский Самарской области (М 1:10000), Карту градостроительного зонирования сельского поселения Красный Яр муниципального района

Красноярский Самарской области (М 1:25000), утвержденные в составе Правил землепользования и застройки сельского поселения Красный Яр муниципального района Красноярский Самарской области (утверждены решением Собрания представителей сельского поселения Красный Яр муниципального района Красноярский Самарской области от 22 июля 2013 № 45) (далее также – Правила) следующие изменения:

1.1. внести согласно приложению № 1 к настоящему решению изменения в части изменения градостроительного зонирования территории в границах земельных участков с кадастровыми номерами 63:26:1406013:493, 63:26:1406013:483, 63:26:1406013:481, 63:26:1406013:482, 63:26:1406013:255, 63:26:1406013:256, 63:26:1406013:265, 63:26:1406013:266, 63:26:1406013:267, 63:26:1406013:268, 63:26:1406013:269, 63:26:1406013:270, 63:26:1406013:271, 63:26:1406013:272, 63:26:1406013:278, 63:26:1406013:279, 63:26:1406013:280, 63:26:1406013:281, 63:26:1406013:282, 63:26:1406013:257, 63:26:1406013:258, 63:26:1406013:259, 63:26:1406013:260, 63:26:1406013:261, 63:26:1406013:262, 63:26:1406013:263, 63:26:1406013:264, 63:26:1406013:273, 63:26:1406013:274, 63:26:1406013:275, 63:26:1406013:276, 63:26:1406013:277, 63:26:1406013:283, 63:26:1406013:284, 63:26:1406013:285, 63:26:1406013:286, 63:26:1406013:287, 63:26:1406013:288, 63:26:1406013:289, 63:26:1406013:290, 63:26:1406013:291, 63:26:1406013:292, 63:26:1406013:293, 63:26:1406013:294, 63:26:1406013:295, 63:26:1406013:296, 63:26:1406013:300, 63:26:1406013:301, 63:26:1406013:302, 63:26:1406013:303, 63:26:1406013:313, 63:26:1406013:314, 63:26:1406013:315, 63:26:1406013:316, 63:26:1406013:317, 63:26:1406013:318, 63:26:1406013:319, 63:26:1406013:320, 63:26:1406013:297, 63:26:1406013:299, 63:26:1406013:309, 63:26:1406013:306, 63:26:1406013:307, 63:26:1406013:308, 63:26:1406013:305, 63:26:1406013:310, 63:26:1406013:311, 63:26:1406013:312, 63:26:1406013:321, 63:26:1406013:322, 63:26:1406013:323, 63:26:1406013:324, 63:26:1406013:325, 63:26:1406013:327, 63:26:1406013:328, 63:26:1406013:331, 63:26:1406013:332, 63:26:1406013:333, 63:26:1406013:334, 63:26:1406013:335, 63:26:1406013:336, 63:26:1406013:337, 63:26:1406013:338, 63:26:1406013:344, 63:26:1406013:345, 63:26:1406013:346, 63:26:1406013:347, 63:26:1406013:348, 63:26:1406013:329, 63:26:1406013:330, 63:26:1406013:342, 63:26:1406013:339, 63:26:1406013:340, 63:26:1406013:341, 63:26:1406013:342, 63:26:1406013:343, 63:26:1406013:349, 63:26:1406013:350, 63:26:1406013:351, 63:26:1406013:352, 63:26:1406013:353, 63:26:1406013:354, 63:26:1406013:355, 63:26:1406013:356, 63:26:1406013:357, 63:26:1406013:484, 63:26:1406013:358, 63:26:1406013:359, 63:26:1406013:360, 63:26:1406013:361, 63:26:1406013:370, 63:26:1406013:371, 63:26:1406013:372, 63:26:1406013:373, 63:26:1406013:374, 63:26:1406013:375, 63:26:1406013:376, 63:26:1406013:380, 63:26:1406013:362, 63:26:1406013:363, 63:26:1406013:364, 63:26:1406013:365, 63:26:1406013:366, 63:26:1406013:367, 63:26:1406013:368, 63:26:1406013:369, 63:26:1406013:377, 63:26:1406013:378, 63:26:1406013:379, 63:26:1406013:385, 63:26:1406013:386, 63:26:1406013:387, 63:26:1406013:388, 63:26:1406013:389, 63:26:1406013:394, 63:26:1406013:391, 63:26:1406013:392, 63:26:1406013:393, 63:26:1406013:394, 63:26:1406013:395, 63:26:1406013:396, 63:26:1406013:397, 63:26:1406013:398, 63:26:1406013:399, 63:26:1406013:400, 63:26:1406013:401, 63:26:1406013:402, 63:26:1406013:403, 63:26:1406013:404, 63:26:1406013:405, 63:26:1406013:410, 63:26:1406013:411, 63:26:1406013:412, 63:26:1406013:413, 63:26:1406013:402, 63:26:1406013:403, 63:26:1406013:404, 63:26:1406013:405, 63:26:1406013:414, 63:26:1406013:490, 63:26:1406013:415, 63:26:1406013:416, 63:26:1406013:417, 63:26:1406013:418, 63:26:1406013:491, 63:26:1406013:492, 63:26:1406013:421, 63:26:1406013:422, 63:26:1406013:423, 63:26:1406013:424, 63:26:1406013:425, 63:26:1406013:419, 63:26:1406013:420, 63:26:1406013:426, 63:26:1406013:427, 63:26:1406013:428, 63:26:1406013:429, 63:26:1406013:430, 63:26:1406013:431, 63:26:1406013:432, 63:26:1406013:433, 63:26:1406013:434, 63:26:1406013:436, 63:26:1406013:437, 63:26:1406013:438, 63:26:1406013:439, 63:26:1406013:440, 63:26:1406013:441, 63:26:1406013:442, 63:26:1406013:443, 63:26:1406013:444, 63:26:1406013:445, 63:26:1406013:446, 63:26:1406013:447, 63:26:1406013:448, 63:26:1406013:450, 63:26:1406013:451, 63:26:1406013:452, 63:26:1406013:453, 63:26:1406013:454, 63:26:1406013:455, 63:26:1406013:456, 63:26:1406013:457, 63:26:1406013:458, 63:26:1406013:459, 63:26:1406013:460, 63:26:1406013:461, 63:26:1406013:462, 63:26:1406013:463, 63:26:1406013:464, 63:26:1406013:465, 63:26:1406013:466, 63:26:1406013:467, 63:26:1406013:468, 63:26:1406013:469, 63:26:1406013:470, 63:26:1406013:471, 63:26:1406013:472, 63:26:1406013:473, 63:26:1406013:474, 63:26:1406013:475, 63:26:1406013:476, 63:26:1406013:477, 63:26:1406013:478, 63:26:1406013:254, 63:26:1406013:480, расположенных в границах бывшего п/х КМЗ им. Ленина Красноярского района Самарской области путем установления в отношении указанной территории зоны Ж7 «Зона садоводства и дачного хозяйства»;

1.2. внести согласно приложению № 2 к настоящему решению изменения в части изменения градостроительного зонирования территории в границах земельных участков с кадастровыми номерами 63:26:1406012:121, 63:26:1406012:120, 63:26:1406012:119, 63:26:1406012:118, 63:26:1406012:116, 63:26:1406012:112, 63:26:1406012:111, 63:26:1406012:122, 63:26:1406012:123, 63:26:1406012:124, 63:26:1406012:125, 63:26:1406012:126, 63:26:1406012:117, 63:26:1406012:127, 63:26:1406012:134, 63:26:1406012:133, 63:26:1406012:132, 63:26:1406012:131, 63:26:1406012:130, 63:26:1406012:129, 63:26:1406012:128, 63:26:1406012:140, 63:26:1406012:141, 63:26:1406012:142, 63:26:1406012:135, 63:26:1406012:136, 63:26:1406012:137, 63:26:1406012:138, 63:26:1406012:139, 63:26:1406012:145, 63:26:1406012:144, 63:26:1406012:143, 63:26:1406012:146, 63:26:1406012:147, 63:26:1406012:148, 63:26:1406012:149,

63:26:1406012:151, 63:26:1406012:150, 63:26:1406012:113, 63:26:1406012:114, 63:26:1406012:115, 63:26:1406012:152, расположенных в границах бывшего п/х КМЗ им. Ленина Красноярского района Самарской области путем установления в отношении указанной территории зоны Ж1 «Зона застройки индивидуальными жилыми домами», а также отображения линейного объекта инженерной инфраструктуры – нефтепровод подводящий (промышленный);

1.3. внести согласно приложению № 3 к настоящему решению изменения в части изменения градостроительного зонирования территории в границах земельных участков с кадастровыми номерами 63:26:1408006:27, 63:26:1408006:28, 63:26:1408006:29, 63:26:1408006:30, 63:26:1408006:31, 63:26:1408006:32, 63:26:1408006:33, 63:26:1408006:34, 63:26:1408006:41, 63:26:1408006:40, 63:26:1408006:39, 63:26:1408006:38, 63:26:1408006:37, 63:26:1408006:61, 63:26:1408006:60, 63:26:1408006:63, 63:26:1408006:36, 63:26:1408006:35, 63:26:1408006:42, 63:26:1408006:43, 63:26:1408006:44, 63:26:1408006:45, 63:26:1408006:46, 63:26:1408006:47, 63:26:1408006:48, 63:26:1408006:49, 63:26:1408006:50, 63:26:1408006:56, 63:26:1408006:55, 63:26:1408006:54, 63:26:1408006:53, 63:26:1408006:24, 63:26:1408006:52, 63:26:1408006:51, 63:26:1408006:26, 63:26:1408006:57, 63:26:1408006:58, 63:26:1408006:59, 63:26:1408006:62, расположенных в границах д. Трухмянка Красноярского района Самарской области путем установления в отношении указанной территории зоны Ж1 «Зона застройки индивидуальными жилыми домами»;

1.4 внести согласно приложению № 4 к настоящему решению изменения в части изменения градостроительного зонирования территории в границах земельных участков с кадастровыми номерами 63:26:1406001:278, 63:26:1406001:279, 63:26:1406001:280, 63:26:1406001:281, 63:26:1406001:289, 63:26:1406001:288, 63:26:1406001:287, 63:26:1406001:286, 63:26:1406001:285, 63:26:1406001:284, 63:26:1406001:283, 63:26:1406001:282, 63:26:1406001:290, 63:26:1406001:291, 63:26:1406001:292, 63:26:1406001:293, 63:26:1406001:294, 63:26:1406001:295, 63:26:1406001:296, 63:26:1406001:297, 63:26:1406001:299, 63:26:1406001:298, 63:26:1406001:300, 63:26:1406001:301, 63:26:1406001:302, 63:26:1406001:303, 63:26:1406001:304, 63:26:1406001:305, 63:26:1406001:306, 63:26:1406001:307, 63:26:1406001:308, 63:26:1406001:309, 63:26:1406001:310, 63:26:1406001:311, 63:26:1406001:312, 63:26:1406001:315, 63:26:1406001:314, 63:26:1406001:313, 63:26:1406001:336, 63:26:1406001:335, 63:26:1406001:334, 63:26:1406001:333, 63:26:1406001:332, 63:26:1406001:331, 63:26:1406001:324, 63:26:1406001:330, 63:26:1406001:329, 63:26:1406001:328, 63:26:1406001:327, 63:26:1406001:326, 63:26:1406001:325, 63:26:1406001:323, 63:26:1406001:322, 63:26:1406001:321, 63:26:1406001:320, 63:26:1406001:319, 63:26:1406001:318, 63:26:1406001:317, 63:26:1406001:316, 63:26:1406001:337, 63:26:1406001:338, 63:26:1406001:339, 63:26:1406001:340, 63:26:1406001:343, 63:26:1406001:344, 63:26:1406001:345, 63:26:1406001:346, 63:26:1406001:347, 63:26:1406001:341, 63:26:1406001:342, 63:26:1406001:348, 63:26:1406001:349, 63:26:1406001:350, 63:26:1406001:351, расположенных в границах бывшего п/х КМЗ им. Ленина Красноярского района Самарской области путем установления в отношении указанной территории зоны Ж1 «Зона застройки индивидуальными жилыми домами» и отображения линейного объекта инженерной инфраструктуры – нефтепровод подводящий (промышленный);

1.5. изменить отображение границ земельных участков в границах территорий, указанных в пунктах 1.1-1.4 настоящего решения, в отношении которых вносятся изменения зонирования, в соответствии с данными о границах земельных участков, содержащимися в ЕГРН.

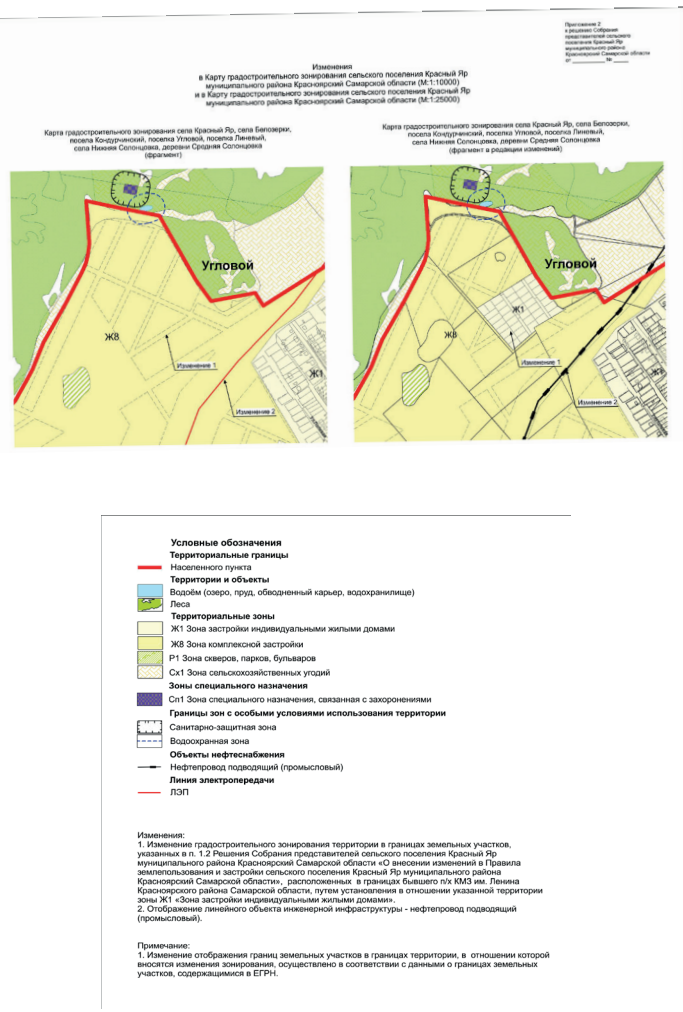
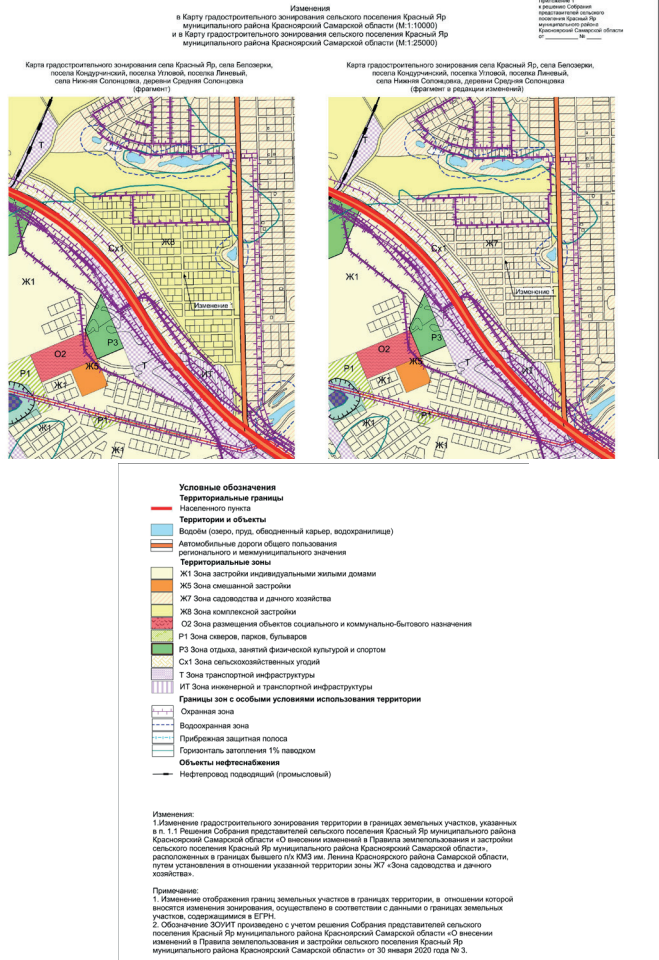
2. В разделе I Правил «Порядок применения Правил землепользования и застройки сельского поселения Красный Яр муниципального района Красноярский Самарской области и внесения в них изменений» исключить абзац 4 пункта 7 статьи 51.

3. В Разделе II Правил «Градостроительные регламенты» в статье 53 слова «Установление зоны Ж8 носит временный характер и предполагает в отношении соответствующей территории установление иных территориальных зон после внесения в изменений в Правила в соответствии с главой VII Правил на основании разработанного проекта планировки соответствующей территории.» заменить словами «Установление зоны Ж8 носит временный характер и предполагает в отношении соответствующей территории установление иных территориальных зон после внесения в изменений в Правила в соответствии с главой VII Правил.».

4. Опубликовать настоящее решение в газете «Планета Красный Яр» и разместить в сети Интернет на официальном сайте: <http://kryarposelenie.ru>.

5. Настоящее решение вступает в силу со дня его официального опубликования.

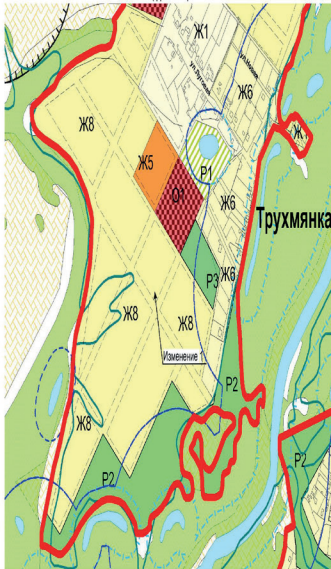
А.С. Ерилов
Председатель Собрания представителей
сельского поселения Красный Яр
муниципального района Красноярский
Самарской области
А.Г. Бушов
Глава сельского поселения Красный Яр
муниципального района Красноярский
Самарской области



Приложение 3
к решению Собрания
представителей сельского
поселения Красный Яр
муниципального района
Красноярский Самарской области
от _____ № _____

Изменения
в Карту градостроительного зонирования сельского поселения Красный Яр
муниципального района Красноярский Самарской области (М.1:10000)
и в Карту градостроительного зонирования сельского поселения Красный Яр
муниципального района Красноярский Самарской области (М.1:25000)

Карта градостроительного зонирования деревни Трухмянка,
деревни Верхняя Солонцовка
(фрагмент)



Карта градостроительного зонирования деревни Трухмянка,
деревни Верхняя Солонцовка
(фрагмент в редакции изменений)

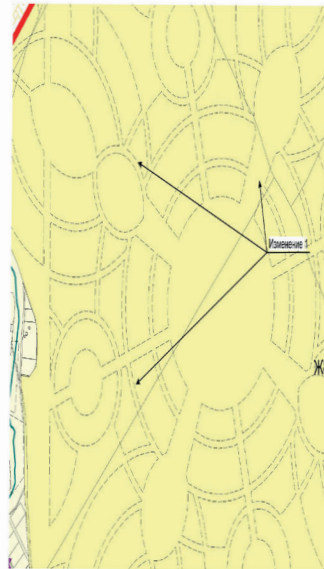


Формат А3

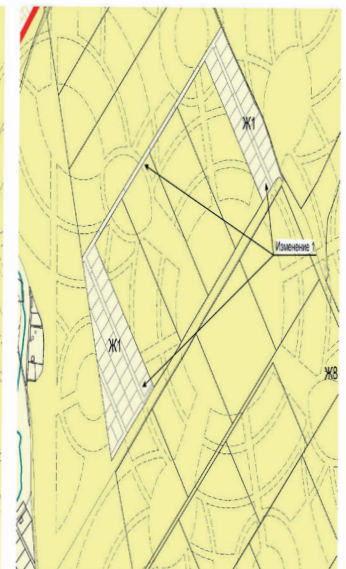
Приложение 4
к решению Собрания
представителей сельского
поселения Красный Яр
муниципального района
Красноярский Самарской области
от _____ № _____

Изменения
в Карту градостроительного зонирования сельского поселения Красный Яр
муниципального района Красноярский Самарской области (М.1:10000)
и в Карту градостроительного зонирования сельского поселения Красный Яр
муниципального района Красноярский Самарской области (М.1:25000)

Карта градостроительного зонирования поселка Кириллинский,
села Магань Камеда, поселка Кочжари
(фрагмент)



Карта градостроительного зонирования поселка Кириллинский,
села Магань Камеда, поселка Кочжари
(фрагмент в редакции изменений)



Формат А3

Условные обозначения

- Территориальные границы населенного пункта
- Территории и объекты**
- Водоём (озеро, пруд, обводненный карьер, водохранилище)
- Леса
- Территориальные зоны**
- Ж1 Зона застройки индивидуальными жилыми домами
- Ж5 Зона смешанной застройки
- Ж8 Зона комплексной застройки
- О1 Зона делового, общественного и коммерческого назначения
- Р1 Зона скверов, парков, бульваров
- Р2 Зона естественного природного ландшафта
- Р3 Зона отдыха, занятий физической культурой и спортом
- Сх1 Зона сельскохозяйственных угодий
- Границы зон с особыми условиями использования территории**
- Водоохранная зона
- Прибрежная защитная полоса
- Горизонталь затопления 1% паводком

Изменения:

1. Изменение градостроительного зонирования территории в границах земельных участков, указанных в п. 1.4 Решения Собрания представителей сельского поселения Красный Яр муниципального района Красноярский Самарской области «О внесении изменений в Правила землепользования и застройки сельского поселения Красный Яр муниципального района Красноярский Самарской области», расположенных в границах д. Трухмянка Красноярского района Самарской области путем установления в отношении указанной территории зоны Ж1 «Зона застройки индивидуальными жилыми домами».

Примечание:

1. Изменение отображения границ земельных участков в границах территории, в отношении которой вносятся изменения зонирования, осуществлено в соответствии с данными о границах земельных участков, содержащимися в ЕГРН.

Формат А4

Условные обозначения

- Территориальные границы населенного пункта
- Территориальные зоны**
- Ж1 Зона застройки индивидуальными жилыми домами
- Ж8 Зона комплексной застройки
- Сх1 Зона сельскохозяйственных угодий
- Границы зон с особыми условиями использования территории**
- Горизонталь затопления 1% паводком

Изменения:

1. Изменение градостроительного зонирования территории в границах земельных участков, указанных в п. 1.4 Решения Собрания представителей сельского поселения Красный Яр муниципального района Красноярский Самарской области «О внесении изменений в Правила землепользования и застройки сельского поселения Красный Яр муниципального района Красноярский Самарской области», расположенных в границах бывшего плх ЮМЗ им. Ленина Красноярского района Самарской области, путем установления в отношении указанной территории зоны Ж1 «Зона застройки индивидуальными жилыми домами».

Примечание:

1. Изменение отображения границ земельных участков в границах территории, в отношении которой вносятся изменения зонирования, осуществлено в соответствии с данными о границах земельных участков, содержащимися в ЕГРН.

Формат А4

Печатное средство массовой информации сельского поселения Красный Яр муниципального района Красноярский Самарской области - газета «Планета Красный Яр»

Учредитель и издатель:
Администрация сельского поселения Красный Яр муниципального района Красноярский Самарской области
Верстка: ООО «Стандарт»

Главный редактор: Прокофьева Н.А.
Ответственный за выпуск: Ведерников А.В.
Адрес редакции: 446370, с. Красный Яр, ул. Комсомольская, д.90, тел. 8(846 57) 2-11-52
E-mail: adm-krasn-yar@yandex.ru

Тираж: 100 экз
Объем издания: 6 полос
Номер подписан в печать: 13.03.2020 г