



Официальное
опубликование

25 октября
2019 года

№ 47 (139)

СОДЕРЖАНИЕ.

Постановление администрации от 18.10.2019 г. № 243 «О подготовке проекта решения Собрания представителей сельского поселения Красный Яр муниципального района Красноярский Самарской области «О внесении изменений в Правила землепользования и застройки сельского поселения Красный Яр муниципального района Красноярский Самарской области».....стр.1

Решение Собрания представителей от 23.10.2019 г. № 55 «О внесении изменений и дополнений в решение Собрания представителей сельского поселения Красный Яр от 18.12.2018г. № 64 «О бюджете сельского поселения Красный Яр муниципального района Красноярский Самарской области на 2019 год»(с изменениями №5 от 31.01.2019, №6 от 12.02.2019, №10 от 19.03.2019, №23от 29.04.2019, № 24 от 14.05.2019, № 30 от 28.05.2019, № 36 от 06.06.2019, №37 от 24.06.2019,43 от 23.07.2019, №45 от 08.08.2019, №47 от 29.08.2019, №48 от 12.09.2019, №53 от 09.10.2019)»..... стр.5

Решение Собрания представителей от 23.10.2019 г. № 56 «О внесении изменений в Положение о бюджетном устройстве и бюджетном процессе в сельском поселении Красный Яр муниципального района Красноярский Самарской области».....стр.8

Решение Собрания представителей от 23.10.2019 г. № 57 «О внесении изменений в Порядок организации и проведения публичных слушаний в сельском поселении Красный Яр муниципального района Красноярский Самарской области».....стр.9

Постановление Главы от 25.10.2019 г. № 24 «О проведении публичных слушаний по проекту документации по планировке территории для строительства объекта АО «Самаранефтегаз» 5845П «Сбор нефти и газа со скважин №№ 1055, 1056, 1057, 1058 Белозерско-Чубовского месторождения» в границах сельского поселения Красный Яр муниципального района Красноярский Самарской области»..... стр.9

Постановление Главы от 25.10.2019 г. № 25 «О проведении публичных слушаний по проекту решения о предоставлении разрешения на отклонение от предельных параметров разрешенного строительства, реконструкции объектов капитального строительства на земельном участке с кадастровым номером 63:26:1408014:434».....стр. 19

Постановление Главы от 25.10.2019 г. № 26 «О проведении публичных слушаний по проекту решения о предоставлении разрешения на отклонение от предельных параметров разрешенного строительства, реконструкции объектов капитального строительства на земельном участке с кадастровым номером 63:26:1904007:124».....стр. 21

Постановление Главы от 25.10.2019 г. № 27 «О проведении публичных слушаний по проекту решения о предоставлении разрешения на отклонение от предельных параметров разрешенного строительства, реконструкции объектов капитального строительства на земельном участке с кадастровым номером 63:26:0702007:27».....стр. 22

Документация по проекту планировки и проекту межевания территории «техническое перевооружение сети газоснабжения Красноярского района. газопровод высокого давления вблизи дороги м-5 для закольцовки газовых сетей в п. Новосемейкино»..стр. 23

АДМИНИСТРАЦИЯ
СЕЛЬСКОГО ПОСЕЛЕНИЯ КРАСНЫЙ ЯР МУНИЦИПАЛЬНОГО РАЙОНА КРАСНОЯРСКИЙ САМАРСКОЙ ОБЛАСТИ

ПОСТАНОВЛЕНИЕ
от «18» октября 2019 года № 243

О подготовке проекта решения Собрания представителей сельского поселения Красный Яр муниципального района Красноярский Самарской области «О внесении изменений в Правила землепользования и застройки сельского поселения Красный Яр муниципального района Красноярский Самарской области»

В соответствии с частью 5 статьи 33 Градостроительного кодекса Российской Федерации, Федеральным законом от 06.10.2003 № 131-ФЗ «Об общих принципах организации местного самоуправления в Российской Федерации», руководствуясь Уставом сельского поселения Красный Яр муниципального района Красноярский Самарской области, главой VII Правил землепользования и застройки сельского поселения Красный Яр муниципального района Красноярский Самарской области, утвержденные решением Собрания представителей сельского поселения Красный Яр муниципального района Красноярский Самарской области от 22.07.2013 №45, постановляю:

1. Подготовить проект решения Собрания представителей сельского поселения Красный Яр муниципального района Красноярский Самарской области «О внесении изменений в Правила землепользования и застройки сельского поселения Красный Яр муниципального района Красноярский Самарской области» (далее также – проект о внесении изменений в Правила) в части:

1.1. Следующих изменений в карту градостроительного зонирования сельского поселения Красный Яр муниципального района Красноярский Самарской области (М 1:10000), карту градостроительного зонирования сельского поселения Красный Яр муниципального района Красноярский Самарской области (М 1:25000):

1) Включения земельного участка с кадастровым номером 63:26:0000000:4075, площадью 50 000 кв.м., по адресу: Самарская область, Красноярский район, в границах бывшего п/х КМЗ им. Ленина, земельный участок расположен в восточной части кадастрового квартала 63:26:1406009, в границы п. Кочкари с изменением его градостроительного зонирования с зоны Сх1 «Зона сельскохозяйственных угодий» на зону Сх3 «Зона огородничества и садоводства».

2) Изменения градостроительного зонирования земельного участка с кадастровым номером 63:26:1903016:260, площадью 0,5 га, расположенного по адресу: Самарская обл, р-н Красноярский, с/п Красный Яр, ул. Новая с зоны Сх 2-5 «Подзона объектов сельскохозяйственного назначения V класса опасности» (зона Сх2 «Зона, занятая объектами сельскохозяйственного назначения») на зону О1 «Зона делового, общественного и коммерческого назначения».

3) Изменения градостроительного зонирования территории с. Красный Яр с.п. Красный Яр площадью 23,7 га в границах земельных участков с кадастровыми номерами: 63:26:1903004:227, 63:26:1903004:225, 63:26:1903004:236, 63:26:1903004:224, 63:26:1903004:223, 63:26:1903004:233, 63:26:1903004:192 с зоны Сх 2-0 «Подзона объектов сельскохозяйственного назначения не образующих санитарно-защитную зону» (зона Сх2 «Зона, занятая объектами сельскохозяйственного назначения») на зону П2 «Коммунально-складская зона».

4) Изменения градостроительного зонирования терри-

тории с. Красный Яр с.п. Красный Яр площадью 1,6 га в границах земельных участков с кадастровыми номерами: 63:26:1903004:228, 63:26:1903004:226, 63:26:1903004:214, 63:26:1903004:215, 63:26:1903004:213, 63:26:1903004:212, 63:26:1903004:205, 63:26:1903004:204, 63:26:1903004:203, 63:26:1903004:202, 63:26:1903004:200 с зоны Сх 2-0 «Подзона объектов сельскохозяйственного назначения не образующих санитарно-защитную зону» (зона Сх2 «Зона, занятая объектами сельскохозяйственного назначения») на зону Ж6 «Зона смешанной застройки».

5) Изменения градостроительного зонирования территории в границах земельного участка с кадастровым номером 63:26:0000000:4222, площадью 0,1752 га, расположенного по адресу: Самарская обл, р-н Красноярский, с Красный Яр, ул. Комсомольская, 2С, с зоны Р2 «Зона естественного природного ландшафта» на зону Р3 «Зона отдыха, занятий физкультурой и спортом».

6) Изменения градостроительного зонирования территории площадью 267 кв.м, расположенной в с. Красный Яр в границах кадастрового квартала 63:26:1904001, с зоны П1-0 «Подзона, производственных и коммунально-складских объектов, не образующих санитарно-защитную зону» (зона П1 «Производственная зона») на зону Т «Зона транспортной инфраструктуры».

7) Дополнения раздела «условные обозначения» карты градостроительного зонирования условным обозначением П1-0 «Подзона, производственных и коммунально-складских объектов, не образующих санитарно-защитную зону», в целях исправления технической ошибки.

8) Изменения градостроительного зонирования с. Красный Яр с.п. Красный Яр площадью 0,1584 га, расположенной в границах кадастрового квартала 63:26:1903023, с зоны О1 «Зона делового, общественного и коммерческого назначения» на зону Ж1 «Зона застройки индивидуальными жилыми домами».

9) Изменения градостроительного зонирования земельного участка с кадастровым номером 63:26:0000000:2839, площадью 68 794 кв.м, по адресу: Самарская область, Красноярский район, в границах бывшего п/х КМЗ им. Ленина, земельный участок расположен в восточной части кадастрового квартала 63:26:1406013 и в южной части кадастрового квартала 63:26:1406012, с зон Ж8 «Зона комплексной застройки» и Т «Зона транспортной инфраструктуры» на зону Т «Зона транспортной инфраструктуры».

10) Отображения существующего линейного объекта инженерной инфраструктуры – нефтепровод подводящий (промысловый) в соответствии с данными, представленными АО «Самаранефтегаз» от 25.04.2016. № СНГ 42/1-08/2064.

11) Изменения градостроительного зонирования территории площадью 0,55 га в границах земельных участков с кадастровыми номерами 63:26:1905005:303, 63:26:1905005:304, 63:26:1905005:305, 63:26:1905005:306 с зоны Сх 2-0 «Подзона объектов сельскохозяйственного назначения не образующих санитарно-защитную зону» (зона Сх2 «Зона, занятая объектами сельскохозяйственного назначения») на зону Ж1 «Зона застройки индивидуальными жилыми домами».

12) Изменения градостроительного зонирования территории площадью 26 га в границах земельных участков с кадастровыми номерами 63:26:1905005:311, 63:26:1905005:270, 63:26:1905005:268, 63:26:1905005:271, 63:26:1905005:269, 63:26:1905005:313, 63:26:1905005:261, 63:26:1905005:310, 63:26:1905005:309, 63:26:1905005:307, 63:26:1905005:308, 63:26:1905005:263, 63:26:1905005:302, 63:26:1905005:316, 63:26:1905005:317, 63:26:1905005:318, 63:26:1905005:319, 63:26:1905005:314, 63:26:1905005:312, 63:26:1905005:315 с зоны Сх 2-0 «Подзона объектов сельскохозяйственного назначения не образующих санитарно-защитную зону» (зона Сх2 «Зона, занятая объектами сельскохозяйственного назначения») на зону Ж8 «Зона комплексной застройки».

13) Указания на карте градостроительного зонирования маркировки «Р2» для территориальной зоны, прилегающей в северной части к территории, указанной в пунктах 11-12, в целях исправления технической ошибки.

14) Изменения градостроительного зонирования территории д. Нижняя Солонцовка с.п. Красный Яр площадью 4,9 га, расположенной в западной части кадастрового квартала

63:26:1902006 с зоны Ж8 «Зона комплексной застройки» на зону Ж1 «Зона застройки индивидуальными жилыми домами»).

15) Отображения следующих зоны с особыми условиями использования территории, согласно данным Единого государственного реестра недвижимости (ЕГРН) посредством отображения охранных зон:

15.1) ЗОУИТ № 63.26.2.267 зона минимальных расстояний газораспределительной станции 26 (Самарская область, Красноярский район).

15.2) ЗОУИТ № 63.26.2.191 Охранная зона объектов электросетевого хозяйства ВЛ 6-10/0,4 кВ, ПС Красноярская Ф-4 Красноярский район, Самарской области.

15.3) ЗОУИТ № 63.26.2.275 Охранная зона трассы ВОЛС по проекту «Устранение цифрового неравенства» Красноярского района Самарской области.

15.4) ЗОУИТ № 63.26.2.53 Самарская область, Красноярский район. Зона с особыми условиями использования территории охранная зона сооружения – электросетевого комплекса 0,4-10 кВ ЛЭП ПС Красноярская Ф-9 Самарского ПО филиала ОАО «МРСК Волги» - «Самарские распределительные сети».

15.5) ЗОУИТ № 63.26.2.48 Самарская область, Красноярский район. Зона с особыми условиями использования территории охранная зона сооружения – электросетевого комплекса 0,4-10 кВ ЛЭП ПС Красноярская Ф-3 Самарского ПО филиала ОАО «МРСК Волги» - «Самарские распределительные сети».

15.6) ЗОУИТ № 63.26.2.117 зона с особыми условиями использования территорий - охранная зона объекта электросетевого хозяйства Комплектная трансформаторная подстанция КЯР 904/160.

15.7) ЗОУИТ № 63.26.2.77 Охранная зона линейно-кабельного сооружения ВОЛС «Октябрьский-Самара с ответвлением на г. Тольятти» в границах муниципального района Красноярский Самарской области.

15.8) ЗОУИТ № 63.26.2.265 Охранная зона объекта ОАО «Вымпел-Коммуникации» «Строительство зонной ВОЛС на участке: Кр. Яр - Кошки» в границах Красноярского муниципального района Самарской области.

15.9) ЗОУИТ № 63.26.2.54 Охранная зона сооружения – электросетевого комплекса 0,4-10 кВ ЛЭП ПС Красноярская Ф-10.

1.2. Внесения дополнений статью 55 Правил в виде установления значений предельных размеров земельных участков и предельных параметров разрешенного строительства, реконструкции объектов капитального строительства для зоны П1-0 «Подзона, производственных и коммунально-складских объектов, не образующих санитарно-защитную зону».

1.3. Исключения из статьи 52.1 Правил:

- пункта 11 исключить в связи с тем, что он дублируется с пунктом 9.

- установление нумерации пунктов по порядку с 1 по 12 соответственно;

- в пункте 9 (нумерация которому присвоена с учетом абзаца 2 настоящего пункта) после слов: «и объектов капитального строительства» добавление слов: «со следующими кодами: 2.1,3,2, 3,2, 3,3, 3,4, 3.4.1, 3.5.1, 3,6, 3,7, 3.10.1, 4,1, 4,3.».

1.4. Приведения градостроительных регламентов Правил в соответствие с изменениями, внесенными Приказом Минэкономразвития России от 04.02.2019 № 44 в Классификатор видов разрешенного использования земельных участков, утвержденный Приказом Минэкономразвития России от 01.09.2014 № 540.

1.5. Изменения максимальной площади земельного участка для размещения отдельно стоящих гаражей для территориальных зон Ж1 «Зона застройки индивидуальными жилыми домами», Ж2 «Зона застройки малоэтажными жилыми домами», Ж6 «Зона смешанной жилой застройки», предусмотренной пунктом 15.1 статьи 54 Правил, с 30 кв.м до: 35 кв.м.

1. Установить порядок и сроки проведения работ по подготовке проекта о внесении изменений в Правила согласно приложению № 1 к настоящему постановлению.

2. Установить порядок направления заинтересованными лицами предложений по подготовке проекта о внесении изменений в Правила согласно приложению № 2 к настоящему постановлению.

Опубликовать настоящее постановление в газете «Планета Красный Яр» и на официальном сайте Администрации муниципального

района Красноярский Самарской области <http://kryarposelenie.ru>.

3. Настоящее постановление вступает в силу со дня его опубликования.

4. Контроль за исполнением настоящего постановления оставляю за собой.

В.В. Серебряков
Исполняющий обязанности Главы
сельского поселения Красный Яр
муниципального района Красноярский
Самарской области

Приложение № 1 к постановлению Администрации
сельского поселения Красный Яр муниципального района Красноярский Самарской области
от «18» октября 2019 года № 243

**Порядок и сроки проведения работ
по подготовке проекта о внесении изменений в Правила
землепользования и застройки сельского поселения
Красный Яр муниципального района Красноярский
Самарской области**

№	Мероприятия	Исполнитель	Сроки проведения работ
1.	Разработка проекта о внесении изменений в Правила землепользования и застройки сельского поселения Красный Яр муниципального района Красноярский Самарской области (далее также – проект о внесении изменений в правила)	Администрация сельского поселения Красный Яр муниципального района Красноярский Самарской области (далее – Администрация поселения)	Не позднее 20 дней со дня опубликования настоящего Постановления
2.	Регистрация и рассмотрение предложений заинтересованных лиц по подготовке проекта о внесении изменений в правила, подготовка мотивированных ответов о возможности (невозможности) их учета, направление указанных предложений в Администрацию поселения	Комиссия по подготовке проекта правил землепользования и застройки сельского поселения Красный Яр муниципального района Красноярский Самарской области (далее – Комиссия)	Не позднее 10 дней со дня представления предложений заинтересованных лиц в Комиссию
3.	Рассмотрение разработанного проекта о внесении изменений в правила, внесение предложений и замечаний по проекту, направление проекта правил в Администрацию сельского поселения Красный Яр	Комиссия	В срок не позднее 10 дней со дня получения проекта правил
4.	Проверка проекта о внесении изменений в правила на соответствие требованиям пункта 9 статьи 31 ГрК РФ, принятие решения о направлении проекта на публичные слушания или на доработку	Администрация поселения	В срок не позднее 10 дней со дня получения проекта правил
5.	Оповещение о начале публичных слушаний путем принятия решения о проведении публичных слушаний	Глава сельского поселения Красный Яр муниципального района Красноярский Самарской области (далее – Глава поселения)	Не позднее 10 дней со дня получения проекта и не позднее чем за 7 дней до дня размещения проекта о внесении изменений в правила
6.	Опубликование проекта о внесении изменений в правила, решения о проведении публичных слушаний в порядке, установленном для официального опубликования нормативных правовых актов сельского поселения Красный Яр	Глава поселения	С учетом периодичности выпуска газеты
7.	Проведение публичных слушаний по проекту о внесении изменений в правила со дня опубликования оповещения о проведении публичных слушаний до дня опубликования заключения о результатах публичных слушаний	Комиссия	60 дней
8.	Доработка проекта о внесении изменений в правила с учетом результатов публичных слушаний, направление проекта о внесении изменений в правила Главе поселения	Комиссия	Не позднее 10 дней со дня получения проекта о внесении изменений в правила
9.	Принятие решения о направлении проекта о внесении изменений в правила в Собрание представителей сельского поселения Красный Яр муниципального района Красноярский Самарской области (далее – Собрание представителей поселения) или об отклонении соответствующего проекта и направлении его на доработку	Глава поселения	В течение 10 дней со дня представления проекта о внесении изменений в правила
10.	Опубликование проекта о внесении изменений в правила после утверждения Собранием поселения в порядке, установленном для официального опубликования нормативных правовых актов сельского поселения Красный Яр	Глава поселения	В течение 10 дней со дня утверждения проекта изменений в правила

Приложение № 2 к постановлению Администрации
сельского поселения Красный Яр
муниципального района Красноярский Самарской области
от «18» октября 2019 года № 243

**Порядок направления заинтересованными лицами
предложений по подготовке проекта о внесении изменений в
Правила землепользования и застройки сельского поселения
Красный Яр муниципального района Красноярский
Самарской области**

Заинтересованные физические и юридические лица вправе направлять в Комиссию по подготовке проекта правил землепользования и застройки сельского поселения Красный Яр муниципального района Красноярский Самарской области (далее также – Комиссия) предложения по подготовке проекта решения Собрания представителей сельского поселения Красный Яр муниципального района Красноярский Самарской области «О внесении изменений в Правила землепользования и застройки сельского поселения Красный Яр муниципального района Красноярский Самарской области» (далее также – проект о внесении изменений в Правила) в части:

1.1. Следующих изменений в Карту градостроительного зонирования сельского поселения Красный Яр муниципального района Красноярский Самарской области (М 1:10000), Карту градостроительного зонирования сельского поселения Красный Яр муниципального района Красноярский Самарской области (М 1:25000):

1) Включения земельного участка с кадастровым номером 63:26:0000000:4075, площадью 50 000 кв.м., по адресу: Самарская область, Красноярский район, в границах бывшего п/х КМЗ им. Ленина, земельный участок расположен в восточной части кадастрового квартала 63:26:1406009, в границе п. Кочкари с изменением его градостроительного зонирования с зоны Сх1 «Зона сельскохозяйственных угодий» на зону Сх3 «Зона огородничества и садоводства».

2) Изменения градостроительного зонирования земельного участка с кадастровым номером 63:26:1903016:260, площадью 0,5 га, расположенного по адресу: Самарская обл, р-н Красноярский, с/п Красный Яр, ул. Новая с зоны Сх 2-5 «Подзона объектов сельскохозяйственного назначения V класса опасности» (зона Сх2 «Зона, занятая объектами сельскохозяйственного назначения») на зону О1 «Зона делового, общественного и коммерческого назначения».

3) Изменения градостроительного зонирования территории с. Красный Яр с.п. Красный Яр площадью 23,7 га в границах земельных участков с кадастровыми номерами: 63:26:1903004:227, 63:26:1903004:225, 63:26:1903004:236, 63:26:1903004:224, 63:26:1903004:223, 63:26:1903004:233, 63:26:1903004:192 с зоны Сх 2-0 «Подзона объектов сельскохозяйственного назначения не образующих санитарно-защитную зону» (зона Сх2 «Зона, занятая объектами сельскохозяйственного назначения») на зону П2 «Коммунально-складская зона».

4) Изменения градостроительного зонирования территории с. Красный Яр с.п. Красный Яр площадью 1,6 га в границах земельных участков с кадастровыми номерами: 63:26:1903004:228, 63:26:1903004:226, 63:26:1903004:214, 63:26:1903004:215, 63:26:1903004:213, 63:26:1903004:212, 63:26:1903004:205, 63:26:1903004:204, 63:26:1903004:203, 63:26:1903004:202, 63:26:1903004:200 с зоны Сх 2-0 «Подзона объектов сельскохозяйственного назначения не образующих санитарно-защитную зону» (зона Сх2 «Зона, занятая объектами сельскохозяйственного назначения») на зону Ж6 «Зона смешанной застройки».

5) Изменения градостроительного зонирования территории в границах земельного участка с кадастровым номером 63:26:0000000:4222, площадью 0,1752 га, расположенного по адресу: Самарская обл, р-н Красноярский, с. Красный Яр, ул. Комсомольская, 2С, с зоны Р2 «Зона естественного природного ландшафта» на зону Р3 «Зона отдыха, занятий физкультурой и спортом».

6) Изменения градостроительного зонирования территории площадью 267 кв.м, расположенной в с. Красный Яр в границах кадастрового квартала 63:26:1904001, с зоны П1-0 «Подзона, производственных и коммунально-складских объектов, не образующих санитарно-защитную зону» (зона П1 «Производственная зона») на зону Т «Зона транспортной инфраструктуры».

7) Дополнения раздела «условные обозначения» карты градостроительного зонирования условным обозначением П1-0 «Подзона, производственных и коммунально-складских объектов, не образующих санитарно-защитную зону», в целях исправления технической ошибки.

8) Изменения градостроительного зонирования с. Красный Яр с.п. Красный Яр площадью 0,1584 га, расположенной в границах кадастрового квартала 63:26:1903023, с зоны О1 «Зона делового, общественного и коммерческого назначения» на зону Ж1 «Зона застройки индивидуальными жилыми домами».

9) Изменения градостроительного зонирования земельного участка с кадастровым номером кадастровым номером 63:26:0000000:2839, площадью 68 794 кв.м, по адресу: Самарская область, Красноярский район, в границах бывшего п/х КМЗ им. Ленина, земельный участок расположен в восточной части кадастрового квартала 63:26:1406013 и в южной части кадастрового квартала 63:26:1406012, с зон Ж8 «Зона комплексной застройки» и Т «Зона транспортной инфраструктуры» на зону Т «Зона транспортной инфраструктуры».

10) Отображения существующего линейного объекта инженерной инфраструктуры – нефтепровод подводящий (промышленный) в соответствии с данными, представленными АО «Самаранефтегаз» от 25.04.2016. № СНГ 42/1-08/2064.

11) Изменения градостроительного зонирования территории площадью 0,55 га в границах земельных участков с кадастровыми номерами 63:26:1905005:303, 63:26:1905005:304, 63:26:1905005:305, 63:26:1905005:306 с зоны Сх 2-0 «Подзона объектов сельскохозяйственного назначения не образующих санитарно-защитную зону» (зона Сх2 «Зона, занятая объектами сельскохозяйственного назначения») на зону Ж1 «Зона застройки индивидуальными жилыми домами».

12) Изменения градостроительного зонирования территории площадью 26 га в границах земельных участков с кадастровыми номерами 63:26:1905005:311, 63:26:1905005:270, 63:26:1905005:268, 63:26:1905005:271, 63:26:1905005:269, 63:26:1905005:313, 63:26:1905005:261, 63:26:1905005:310, 63:26:1905005:309, 63:26:1905005:307, 63:26:1905005:308, 63:26:1905005:263, 63:26:1905005:302, 63:26:1905005:316, 63:26:1905005:317, 63:26:1905005:318, 63:26:1905005:319, 63:26:1905005:314, 63:26:1905005:312, 63:26:1905005:315 с зоны Сх 2-0 «Подзона объектов сельскохозяйственного назначения не образующих санитарно-защитную зону» (зона Сх2 «Зона, занятая объектами сельскохозяйственного назначения») на зону Ж8 «Зона комплексной застройки».

13) Указания на карте градостроительного зонирования маркировки «Р2» для территориальной зоны, прилегающей в северной части к территории, указанной в пунктах 11-12, в целях исправления технической ошибки.

14) Изменения градостроительного зонирования территории с. Красный Яр д. Нижняя Солонцовка площадью 4,9 га, расположенной в западной части кадастрового квартала 63:26:1902006 с зоны Ж8 «Зона комплексной застройки» на зону Ж1 «Зона застройки индивидуальными жилыми домами».

15) Отображения следующих зоны с особыми условиями использования территории, согласно данным Единого государственного реестра недвижимости (ЕГРН) посредством отображения охранных зон:

15.1) ЗОУИТ № 63.26.2.267 зона минимальных расстояний газораспределительной станции 26 (Самарская область, Красноярский район).

15.2) ЗОУИТ № 63.26.2.191 Охранная зона объектов электросетевого хозяйства ВЛ 6-10/0,4 кВ, ПС Красноярская Ф-4 Красноярский район, Самарской области.

15.3) ЗОУИТ № 63.26.2.275 Охранная зона трассы ВОЛС по проекту «Устранение цифрового неравенства» Красноярского района Самарской области .

15.4) ЗОУИТ № 63.26.2.53 Самарская область, Красноярский район. Зона с особыми условиями использования территории охранная зона сооружения – электросетевого комплекса 0,4-10 кВ ЛЭП ПС

Красноярская Ф-9 Самарского ПО филиала ОАО «МРСК Волги» - «Самарские распределительные сети».

15.5) ЗОУИТ № 63.26.2.48 Самарская область, Красноярский район. Зона с особыми условиями использования территории охранная зона сооружения – электросетевого комплекса 0,4-10 кВ ЛЭП ПС Красноярская Ф-3 Самарского ПО филиала ОАО «МРСК Волги» - «Самарские распределительные сети».

15.6) ЗОУИТ № 63.26.2.117 зона с особыми условиями использования территорий - охранная зона объекта электросетевого хозяйства Комплексная трансформаторная подстанция КЯР 904/160.

15.7) ЗОУИТ № 63.26.2.77 Охранная зона линейно-кабельного сооружения ВОЛС «Октябрьский-Самара с ответвлением на г. Тольятти» в границах муниципального района Красноярский Самарской области.

15.8) ЗОУИТ № 63.26.2.265 Охранная зона объекта ОАО «Вымпел-Коммуникации» «Строительство зоной ВОЛС на участке: Кр. Яр - Кошки» в границах Красноярского муниципального района Самарской области.

15.9) ЗОУИТ № 63.26.2.54 Охранная зона сооружения – электросетевого комплекса 0,4-10 кВ ЛЭП ПС Красноярская Ф-10.

1.2. Внесения дополнений статью 55 Правил в виде установления значений предельных размеров земельных участков и предельных параметров разрешенного строительства, реконструкции объектов капитального строительства для зоны П1-0 «Подзона, производственных и коммунально-складских объектов, не образующих санитарно-защитную зону»

1.3. Исключения из статьи 52.1 Правил:

- пункта 11 исключить в связи с тем, что он дублируется с пунктом 9.

- установление нумерации пунктов по порядку с 1 по 12 соответственно;

- в пункте 9 (нумерация которому присвоена с учетом абзаца 2 настоящего пункта) после слов: «и объектов капитального строительства» добавление слов: «со следующими кодами: 2.1,3.2, 3.2, 3.3, 3.4, 3.4.1, 3.5.1, 3.6, 3.7, 3.10.1, 4.1, 4.3.».

1.4. Приведения градостроительных регламентов Правил в соответствие с изменениями, внесенными Приказом Минэкономразвития России от 04.02.2019 № 44 в Классификатор видов разрешенного использования земельных участков, утвержденный Приказом Минэкономразвития России от 01.09.2014 № 540.

1.5. Изменения максимальной площади земельного участка для размещения отдельно стоящих гаражей для территориальных зон Ж 1 «Зона застройки индивидуальными жилыми домами», Ж2 «Зона застройки малоэтажными жилыми домами», Ж 6 «Зона смешанной жилой застройки», предусмотренной пунктом 15.1 статьи 54 Правил, с 30 кв.м до: 35 кв.м.

1. Предложения в письменной форме могут быть представлены лично или направлены почтой по адресу: 446370, Самарская область, Красноярский район, с. Красный Яр, ул. Комсомольская, 90.

2. Рассмотрению Комиссией подлежат любые предложения заинтересованных лиц, касающиеся вопросов подготовки проекта о внесении изменений в Правила, направленные в течение 5 (пяти) дней со дня опубликования настоящего Постановления.

3. Предложения заинтересованных лиц могут содержать любые материалы на бумажных или электронных носителях в объемах, необходимых и достаточных для рассмотрения предложений по существу.

4. Полученные материалы возврату не подлежат.

5. Комиссия рассматривает поступившие предложения заинтересованных лиц и направляет их в Администрацию сельского поселения Красный Яр муниципального района Красноярский Самарской области.

6. По результатам рассмотрения предложений Комиссия направляет заявителям мотивированный ответ в письменной форме в срок не позднее 10 (десяти) дней со дня получения предложения.

**СОБРАНИЕ ПРЕДСТАВИТЕЛЕЙ
СЕЛЬСКОГО ПОСЕЛЕНИЯ КРАСНЫЙ ЯР
МУНИЦИПАЛЬНОГО РАЙОНА КРАСНОЯРСКИЙ
САМАРСКОЙ ОБЛАСТИ**

ТРЕТЬЕГО СОЗЫВА
РЕШЕНИЕ
от «23» октября 2019 года № 55

Приложение 1
к решению Собрании представителей
сельского поселения Красный Яр
муниципального района Красноярский
Самарской области от 23.10.2019 г. № 55

«Приложение 4
к решению Собрании представителей
сельского поселения Красный Яр
муниципального района Красноярский
Самарской области № 64 от 18.12.2018 г.

**О внесении изменений и дополнений в решение Собрании
представителей сельского поселения Красный Яр от 18.12.2018г.**

**№ 64 «О бюджете сельского поселения Красный Яр муниципаль-
ного района Красноярский Самарской области на 2019 год»**

(с изменениями №5 от 31.01.2019, №6 от 12.02.2019, №10 от 19.03.2019, №23 от 29.04.2019, № 24 от 14.05.2019, № 30 от 28.05.2019, № 36 от 06.06.2019, №37 от 24.06.2019,43 от 23.07.2019, №45 от 08.08.2019, №47 от 29.08.2019, №48 от 12.09.2019, №53 от 09.10.2019)

Заслушав главного специалиста-главного бухгалтера администрации сельского поселения Красный Яр Родионову Марину Александровну о внесении изменений и дополнений в решение Собрании представителей сельского поселения Красный Яр от 18.12.2018г. № 64 «О бюджете сельского поселения Красный Яр муниципального района Красноярский Самарской области на 2018 год» Собрании представителей сельского поселения Красный Яр муниципального района Красноярский Самарской области РЕШИЛО:

1. Внести в решение Собрании представителей сельского поселения Красный Яр от 18.12.2018 г. № 64 «О бюджете сельского поселения Красный Яр муниципального района Красноярский Самарской области на 2019 год» (с изменениями №5 от 31.01.2019, №6 от 12.02.2019, №10 от 19.03.2019, №23 от 29.04.2019, № 24 от 14.05.2019, № 30 от 28.05.2019, № 36 от 06.06.2019, №37 от 24.06.2019,43 от 23.07.2019, № 45 от 08.08.2019, №47 от 29.08.2019, №48 от 12.09.2019, № 53 от 09.10.2019)

следующие изменения и дополнения:

- Пункт 1 изложить в следующей редакции:
«Утвердить основные характеристики бюджета сельского поселения Красный Яр муниципального района Красноярский Самарской области (далее местный бюджет) на 2019 год:
общий объем доходов – 86 385,0 тыс. рублей;
общий объем расходов – 92 885,0 тыс. рублей;
дефицит – 6 500,0 тыс. рублей.»
 - Пункт 13 изложить в следующей редакции:
«Утвердить объем межбюджетных трансфертов, предоставляемых районному бюджету при передаче полномочий в 2019 году в сумме 1 784,8 тыс. рублей.»
 - приложение № 4 изложить в редакции согласно приложению №1 к настоящему решению.
 - приложение № 5 изложить в редакции согласно приложению № 2 к настоящему решению.
 - приложение № 5 изложить в редакции согласно приложению № 3 к настоящему решению.
2. Опубликовать настоящее решение в газете «Планета Красный Яр» и разместить на официальном сайте администрации сельского поселения Красный Яр в сети Интернет <http://www.kryarposelenie.ru>.
3. Настоящее решение вступает в силу с момента его официального опубликования.

А.С. Ерилов
Председатель Собрании представителей
сельского поселения Красный Яр
муниципального района Красноярский
Самарской области

В.В. Серебряков
Исполняющий обязанности Главы
сельского поселения Красный Яр
муниципального района Красноярский
Самарской области

Объем поступления доходов поселения по основным источникам

Код бюджетной классификации	Наименование дохода	Сумма, (тыс. руб.)
000 100 00000 00 0000 000	Налоговые и неналоговые доходы	65 449,3
000 101 00000 00 0000 000	Налоги на прибыль, доходы	24 200,0
000 101 02000 01 0000 110	Налог на доходы физических лиц	24 200,0
000 103 00000 00 0000 000	Налоги на товары (работы, услуги), реализуемые на территории Российской Федерации	7 247,3
000 103 02231 01 0000 110	Доходы от уплаты акцизов на дизельное топливо, подлежащие распределению между бюджетами субъектов Российской Федерации и местными бюджетами с учетом установленных дифференцированных нормативов отчислений в местные бюджеты (по нормативам, установленными Федеральным законом о федеральном бюджете в целях формирования дорожных фондов субъектов Российской Федерации)	2 716,0
000 103 02241 01 0000 110	Доходы от уплаты акцизов на моторные масла для дизельных и (или) карбюраторных (инжекторных) двигателей, подлежащие распределению между бюджетами субъектов Российской Федерации и местными бюджетами с учетом установленных дифференцированных нормативов отчислений в местные бюджеты (по нормативам, установленными Федеральным законом о федеральном бюджете в целях формирования дорожных фондов субъектов Российской Федерации)	19,0
000 103 02251 01 0000 110	Доходы от уплаты акцизов на автомобильный бензин, подлежащие распределению между бюджетами субъектов Российской Федерации и местными бюджетами с учетом установленных дифференцированных нормативов отчислений в местные бюджеты (по нормативам, установленными Федеральным законом о федеральном бюджете в целях формирования дорожных фондов субъектов Российской Федерации)	4 880,0
000 103 02261 01 0000 110	Доходы от уплаты акцизов на прямогонный бензин, подлежащие распределению между бюджетами субъектов Российской Федерации и местными бюджетами с учетом установленных дифференцированных нормативов отчислений в местные бюджеты (по нормативам, установленными Федеральным законом о федеральном бюджете в целях формирования дорожных фондов субъектов Российской Федерации)	-367,7
000 105 03010 01 1000 000	Единый сельскохозяйственный налог	27,0
000 105 03010 01 1000 110	Единый сельскохозяйственный налог (сумма платежа перерасчеты, недоимка и задолженность по соответствующему платежу, в том числе по отмененному)	27,0
000 106 00000 00 0000 000	Налоги на имущество	32 800,0
000 106 01000 00 0000 110	Налог на имущество физических лиц	6 800,0
000 106 06000 00 0000 110	Земельный налог	26 000,0
000 111 00000 00 0000 000	Доходы от использования имущества, находящегося в государственной и муниципальной собственности	725,0
000 111 05035 10 0000 120	Доходы от сдачи в аренду имущества, находящегося в оперативном управлении органов управления сельских поселений и созданных ими учреждений (за исключением имущества муниципальных бюджетных и автономных учреждений)	725,0
000 113 00000 00 0000 000	Доходы от оказания платных услуг (работ) и компенсации затрат государства	450,0
000 113 01995 10 0000 130	Прочие доходы от оказания платных услуг (работ) получателями средств бюджетов сельских поселений	450,0
000 200 00000 00 0000 000	Безвозмездные поступления	20 935,8
000 202 00000 00 0000 000	Безвозмездные поступления от других бюджетов бюджетной системы Российской Федерации	18 435,8
000 202 10000 00 0000 150	Дотации бюджетам бюджетной системы Российской Федерации	721,7
000 202 15001 10 0000 150	Дотации бюджетам сельских поселений на выравнивание бюджетной обеспеченности	310,7
000 202 15002 10 0000 150	Дотации бюджетам сельских поселений на поддержку мер по обеспечению сбалансированности бюджетов	411,0
000 202 20000 00 0000 150	Субсидии бюджетам бюджетной системы Российской Федерации (межбюджетные субсидии)	17 633,0
000 202 20041 10 0000 150	Субсидии бюджетам на строительство, модернизацию, ремонт и содержание автомобильных дорог общего пользования, в том числе дорог в поселениях (за исключением автомобильных дорог федерального значения)	10 000,0
000 202 20216 10 0000 150	Субсидии бюджетам сельских поселений на осуществление дорожной деятельности в отношении автомобильных дорог общего пользования, а также капитального ремонта и ремонта дворовых территорий многоквартирных домов, проездов к дворовым территориям многоквартирных домов населенных пунктов	4 500,0
000 202 29999 10 0000 150	Прочие субсидии бюджетам сельских поселений	3 133,0
000 202 40000 00 0000 000	Иные межбюджетные трансферты	81,1

000 202 40014 10 0000 150	Межбюджетные трансферты, передаваемые бюджетам сельских поселений из бюджетов муниципальных районов на осуществление части полномочий по решению вопросов местного значения в соответствии с заключенными соглашениями	81,1
000 207 00000 00 0000 150	Прочие безвозмездные поступления	2 500,0
000 207 0502010 0000 150	Поступления от денежных пожертвований, предоставляемых физическими лицами получателям средств бюджетов сельских поселений	2 500,0
Всего доходов:		86 385,1

Приложение 2
к решению Собрания представителей сельского поселения Красный Яр муниципального района Красноярский Самарской области от 23.10.2019 г. №55

«Приложение 5
к решению Собрания представителей сельского поселения Красный Яр муниципального района Красноярский Самарской области № 64 от 18.12.2018 г.

Ведомственная структура расходов бюджета поселения на 2019 год

Код	Наименование главного распорядителя средств бюджета поселения	Раздел	Подраздел	Целевая статья расходов	Вид расходов	Сумма (тыс. руб.)
364	Администрация сельского поселения Красный Яр муниципального района Красноярский Самарской области					
364	Общегосударственные вопросы	01	00			15 082,6
364	Функционирование высшего должностного лица субъекта Российской Федерации и муниципального образования	01	02			955,0
364	Непрограммные направления расходов бюджета поселения	01	02	9800000000		955,0
364	Расходы на выплаты персоналу государственных (муниципальных) органов	01	02	9800000000	120	955,0
364	Функционирование Правительства Российской Федерации, высших исполнительных органов государственной власти субъектов Российской Федерации, местных администраций	01	04			12 629,0
364	Непрограммные направления расходов бюджета поселения	01	04	9800000000		12 629,0
364	Расходы на выплаты персоналу государственных (муниципальных) органов	01	04	9800000000	120	7 863,6
364	Иные закупки товаров, работ и услуг для государственных (муниципальных) нужд	01	04	9800000000	240	4 380,9
364	Иные межбюджетные трансферты	01	04	9800000000	540	84,5
364	Уплата налогов, сборов и иных платежей	01	04	9800000000	850	300,0
364	Обеспечение деятельности финансовых, налоговых и таможенных органов и органов финансового (финансово-бюджетного) надзора	01	06			354,2
364	Непрограммные направления расходов бюджета поселения	01	06	9800000000		354,2
364	Иные межбюджетные трансферты	01	06	9800000000	540	354,2
364	Резервные фонды	01	11			50,0
364	Непрограммные направления расходов бюджета поселения	01	11	9800000000		50,0
364	Резервные средства	01	11	9800000000	870	50,0
364	Другие общегосударственные вопросы	01	13			1 094,4
364	Непрограммные направления расходов бюджета поселения	01	13	9800000000		1 094,4

364	Иные межбюджетные трансферты	01	13	9800000000	540	494,4
364	Уплата налогов, сборов и иных платежей	01	13	9800000000	850	600,0
364	Национальная безопасность и правоохранительная деятельность	03	00			360,0
364	Обеспечение пожарной безопасности	03	10			50,0
364	Непрограммные направления расходов бюджета поселения	03	10	9800000000		50,0
364	Иные закупки товаров, работ и услуг для обеспечения государственных (муниципальных) нужд	03	10	9800000000	240	50,0
364	Другие вопросы в области национальной безопасности и правоохранительной деятельности	03	14			310,0
364	Непрограммные направления расходов бюджета поселения	03	14	9800000000		310,0
364	Иные закупки товаров, работ и услуг для обеспечения государственных (муниципальных) нужд	03	14	9800000000	240	60,0
364	Иные межбюджетные трансферты	03	14	9800000000	540	250,0
364	Национальная экономика	04	00			25 752,9
364	Сельское хозяйство и рыболовство	04	05			182,1
364	Непрограммные направления расходов бюджета поселения	04	05	9800000000		182,1
364	Иные закупки товаров, работ и услуг для обеспечения государственных (муниципальных) нужд	04	05	9800000000	240	81,1
364	Субсидии юридическим лицам (кроме некоммерческих организаций), индивидуальным предпринимателям, физическим лицам - производителям товаров, работ, услуг	04	05	9800000000	810	101,0
364	Дорожное хозяйство (дорожные фонды)	04	09			25 570,8
364	Муниципальная Программа «Модернизация и развитие автомобильных дорог общего пользования местного значения в сельском поселении Красный Яр муниципального района Красноярский Самарской области на 2017-2019 годы»	04	09	0100000000		25 570,8
364	Расходы на выплаты персоналу казенных учреждений	04	09	0100000000	110	1 550,0
364	Иные закупки товаров, работ и услуг для государственных (муниципальных) нужд	04	09	0100000000	240	23 620,8
364	Бюджетные инвестиции	04	09	0100000000	410	300,0
364	Иные межбюджетные трансферты	04	09	0100000000	540	100,0
364	Жилищно-коммунальное хозяйство	05	00			35 868,8
364	Жилищное хозяйство	05	01			160,0
364	Непрограммные направления расходов бюджета поселения	05	01	9800000000		160,0
364	Уплата налогов, сборов и иных платежей	05	01	9800000000	850	160,0
364	Благоустройство	05	03			14 051,5
364	Непрограммные направления расходов бюджета поселения	05	03	9800000000		14 051,5
364	Иные закупки товаров, работ и услуг для обеспечения государственных (муниципальных) нужд (организация прочих расходов по благоустройству, в том числе озеленение)	05	03	9800000000	240	13 549,8
364	Иные межбюджетные трансферты	05	03	9800000000	540	501,7
364	Другие вопросы в области жилищно-коммунального хозяйства	05	05			21 657,3
364	Непрограммные направления расходов бюджета поселения	05	05	9800000000		21 657,3
364	Расходы на выплаты персоналу казенных учреждений	05	05	9800000000	110	10 876,4

364	Иные закупки товаров, работ и услуг для обеспечения государственных (муниципальных) нужд	05	05	9800000000	240	10 520,9
364	Уплата налогов, сборов и иных платежей	05	05	9800000000	850	260,0
364	Охрана окружающей среды	06	00			500,0
364	Другие вопросы в области охраны окружающей среды	06	05			500,0
364	Непрограммные направления расходов бюджета поселения	06	05	9800000000		500,0
364	Иные закупки товаров, работ и услуг для государственных (муниципальных) нужд	06	05	9800000000	240	500,0
364	Образование	07	00			500,0
364	Молодежная политика	07	07			500,0
364	Непрограммные направления расходов бюджета поселения	07	07	9800000000		500,0
364	Иные закупки товаров, работ и услуг для государственных (муниципальных) нужд	07	07	9800000000	240	300,0
364	Культура, кинематография	08	00			14 335,8
364	Культура	08	01			14 138,8
364	Непрограммные направления расходов бюджета поселения	08	01	9800000000		14 138,8
364	Расходы на выплаты персоналу казенных учреждений	08	01	9800000000	110	7 878,0
364	Иные закупки товаров, работ и услуг для обеспечения государственных (муниципальных) нужд	08	01	9800000000	240	6 160,8
364	Уплата налогов, сборов и иных платежей	08	01	9800000000	850	100,0
364	Другие вопросы в области культуры, кинематографии	08	04			197,0
364	Непрограммные направления расходов бюджета поселения	08	04	9800000000		197,0
364	Иные закупки товаров, работ и услуг для обеспечения государственных (муниципальных) нужд	08	04	9800000000	240	197,0
364	Социальная политика	10	00			185,0
364	Пенсионное обеспечение	10	01			185,0
364	Непрограммные направления расходов бюджета поселения	10	01	9800000000		185,0
364	Публичные нормативные социальные выплаты гражданам	10	01	9800000000	310	185,0
364	Физическая культура и спорт	11	00			300,0
364	Массовый спорт	11	02			300,0
364	Непрограммные направления расходов бюджета поселения	11	02	9800000000		300,0
364	Иные закупки товаров, работ и услуг для государственных (муниципальных) нужд	11	02	9800000000	240	300,0
	Итого:					92 885,1

Приложение 3
к решению Собрания представителей сельского поселения Красный Яр муниципального района Красноярский Самарской области от 23.10.2019 г. № 55

«Приложение 5
к решению Собрания представителей сельского поселения Красный Яр муниципального района Красноярский Самарской области № 64 от 18.12.2018 г.

Распределение бюджетных ассигнований по разделам, подразделам, целевым статьям (муниципальным программам и непрограммным направлениям деятельности), группам и подгруппам видов расходов классификации расходов бюджета поселения на 2019 год

Наименование раздела, подраздела, целевой статьи, вида расходов классификации расходов бюджета поселения	Раздел	Подраздел	Целевая статья расходов	Вид расходов	Сумма (тыс. руб.)
Общегосударственные вопросы	01	00			15 082,6
Функционирование высшего должностного лица субъекта Российской Федерации и муниципального образования	01	02			955,0
Непрограммные направления расходов бюджета поселения	01	02	9800000000		955,0
Расходы на выплаты персоналу государственных (муниципальных) органов	01	02	9800000000	120	955,0

Функционирование Правительства Российской Федерации, высших исполнительных органов государственной власти субъектов Российской Федерации, местных администраций	01	04			12 629,0
Непрограммные направления расходов бюджета поселения	01	04	9800000000		12 629,0
Расходы на выплаты персоналу государственных (муниципальных) органов	01	04	9800000000	120	7 863,6
Иные закупки товаров, работ и услуг для государственных (муниципальных) нужд	01	04	9800000000	240	4 380,9
Иные межбюджетные трансферты	01	04	9800000000	540	84,5
Уплата налогов, сборов и иных платежей	01	04	9800000000	850	300,0
Обеспечение деятельности финансовых, налоговых и таможенных органов и органов финансового (финансово-бюджетного) надзора	01	06			354,2
Непрограммные направления расходов бюджета поселения	01	06	9800000000		354,2
Иные межбюджетные трансферты	01	06	9800000000	540	354,2
Резервные фонды	01	11			50,0
Непрограммные направления расходов бюджета поселения	01	11	9800000000		50,0
Резервные средства	01	11	9800000000	870	50,0
Другие общегосударственные вопросы	01	13			1 094,4
Непрограммные направления расходов бюджета поселения	01	13	9800000000		1 094,4
Иные межбюджетные трансферты	01	13	9800000000	540	494,4
Уплата налогов, сборов и иных платежей	01	13	9800000000	850	600,0
Национальная безопасность и правоохранительная деятельность	03	00			360,0
Обеспечение пожарной безопасности	03	10			50,0
Непрограммные направления расходов бюджета поселения	03	10	9800000000		50,0
Иные закупки товаров, работ и услуг для обеспечения государственных (муниципальных) нужд	03	10	9800000000	240	50,0
Другие вопросы в области национальной безопасности и правоохранительной деятельности	03	14			310,0
Непрограммные направления расходов бюджета поселения	03	14	9800000000		310,0
Иные закупки товаров, работ и услуг для обеспечения государственных (муниципальных) нужд	03	14	9800000000	240	60,0
Иные межбюджетные трансферты	03	14	9800000000	540	250,0
Национальная экономика (Сельское хозяйство и рыболовство)	04	00			25 753,0
Сельское хозяйство и рыболовство	04	05			182,1
Непрограммные направления расходов бюджета поселения	04	05	9800000000		182,1
Иные закупки товаров, работ и услуг для обеспечения государственных (муниципальных) нужд	04	05	9800000000	240	81,1
Субсидии юридическим лицам (кроме некоммерческих организаций), индивидуальным предпринимателям, физическим лицам - производителям товаров, работ, услуг	04	05	9800000000	810	101,0
Дорожное хозяйство (дорожные фонды)	04	09			25 570,9
Муниципальная Программа «Модернизация и развитие автомобильных дорог общего пользования местного значения в сельском поселении Красный Яр муниципального района Красноярский Самарской области на 2017-2019 годы»	04	09	0100000000	110	1 550,0
Расходы на выплаты персоналу казенных учреждений	04	09	0100000000	240	23 620,9
Иные закупки товаров, работ и услуг для государственных (муниципальных) нужд	04	09	0100000000	410	300,0
Бюджетные инвестиции	04	09	0100000000	540	100,0
Иные межбюджетные трансферты	04	09	0100000000		
Жилищно-коммунальное хозяйство	05	00			35 868,7
Жилищное хозяйство	05	01			160,0
Непрограммные направления расходов бюджета поселения	05	01	9800000000		160,0
Уплата налогов, сборов и иных платежей	05	01	9800000000	850	160,0
Благоустройство	05	03			14 051,5

Непрограммные направления расходов бюджета поселения	05	03	9800000000		14 051,5
Иные закупки товаров, работ и услуг для обеспечения государственных (муниципальных) нужд (организация прочих расходов по благоустройству, в том числе озеленение)	05	03	9800000000	240	13 549,8
Иные межбюджетные трансферты	05	03	9800000000	540	501,7
Другие вопросы в области жилищно-коммунального хозяйства	05	05			21 657,2
Непрограммные направления расходов бюджета поселения	05	05	9800000000		21 657,2
Расходы на выплаты персоналу казенных учреждений	05	05	9800000000	110	10 876,4
Иные закупки товаров, работ и услуг для обеспечения государственных (муниципальных) нужд	05	05	9800000000	240	10 520,8
Уплата налогов, сборов и иных платежей	05	05	9800000000	850	260,0
Охрана окружающей среды	06	00			500,0
Другие вопросы в области охраны окружающей среды	06	05			500,0
Непрограммные направления расходов бюджета поселения	06	05	9800000000		500,0
Иные закупки товаров, работ и услуг для государственных (муниципальных) нужд	06	05	9800000000	240	500,0
Образование	07	00			500,0
Молодежная политика	07	07			500,0
Непрограммные направления расходов бюджета поселения	07	07	9800000000		500,0
Иные закупки товаров, работ и услуг для государственных (муниципальных) нужд	07	07	9800000000	240	500,0
Культура, кинематография	08	00			14 335,8
Культура	08	01			14 138,8
Непрограммные направления расходов бюджета поселения	08	01	9800000000		14 138,8
Расходы на выплаты персоналу казенных учреждений	08	01	9800000000	110	7 878,0
Иные закупки товаров, работ и услуг для обеспечения государственных (муниципальных) нужд	08	01	9800000000	240	6 160,8
Уплата налогов, сборов и иных платежей	08	01	9800000000	850	100,0
Другие вопросы в области культуры, кинематографии	08	04			197,0
Непрограммные направления расходов бюджета поселения	08	04	9800000000		197,0
Иные закупки товаров, работ и услуг для обеспечения государственных (муниципальных) нужд	08	04	9800000000	240	197,0
Социальная политика	10	00			185,0
Пенсионное обеспечение	10	01			185,0
Непрограммные направления расходов бюджета поселения	10	01	9800000000		185,0
Публичные нормативные социальные выплаты гражданам	10	01	9800000000	310	185,0
Физическая культура и спорт	11	00			300,0
Массовый спорт	11	02			300,0
Непрограммные направления расходов бюджета поселения	11	02	9800000000		300,0
Иные закупки товаров, работ и услуг для государственных (муниципальных) нужд	11	02	9800000000	240	300,0
Итого:					92 885,1

**СОБРАНИЕ ПРЕДСТАВИТЕЛЕЙ
СЕЛЬСКОГО ПОСЕЛЕНИЯ КРАСНЫЙ ЯР
МУНИЦИПАЛЬНОГО РАЙОНА КРАСНОЯРСКИЙ
САМАРСКОЙ ОБЛАСТИ
ТРЕТЬЕГО СОЗЫВА**

РЕШЕНИЕ

от 23 октября 2019 года № 56

**О внесении изменений в Положение о бюджетном устройстве
и бюджетном процессе в сельском поселении Красный Яр
муниципального района Красноярский Самарской области**

В связи с переходом формирования бюджета сельского поселения Красный Яр муниципального района Красноярский Самарской области на трехлетний срок (очередной финансовый год и плановый период), Собрание представителей сельского поселения Красный Яр муниципального района Красноярский Самарской области РЕШИЛО:

1. Внести в Положение о бюджетном устройстве и бюджетном процессе в сельском поселении Красный Яр муниципального района Красноярский Самарской области, утвержденное решением Собрания представителей сельского поселения Красный Яр муниципального района Красноярский Самарской области от 19.07.2017 № 34, следующие изменения:

- 1) в статье 1 слова «очередной финансовый год» заменить словами «очередной финансовый год и плановый период»;
- 2) пункт 3 статьи 9 изложить в следующей редакции:
«Проект бюджета составляется и утверждается сроком на три года (очередной финансовый год и плановый период).»;
- 3) Статью 11 признать утратившей силу;
- 4) в пункте 1 статьи 15 слова «очередной финансовый год» заменить словами «очередной финансовый год и плановый период»;
- 5) в подпункте 3 пункта 2 статьи 16 слова «очередной финансовый год» заменить словами «очередной финансовый год и плановый период»;
- 6) в подпункте 4 пункта 2 статьи 16 слова «очередной финансовый год» заменить словами «очередной финансовый год и плановый период»;
- 7) в подпункте 6 пункта 2 статьи 16 слова «очередном финансовом году» заменить словами «очередном финансовом году и плановом периоде»;
- 8) в подпункте 7 пункта 2 статьи 16 слова «очередной финансовый год» заменить словами «очередной финансовый год и плановый период»;
- 9) подпункт 8 пункта 2 статьи 16 после слов «за очередным финансовым годом» дополнить словами «и каждым годом планового периода»;
- 10) подпункт 4 пункта 1 статьи 17 признать утратившим силу;
- 11) подпункт 7 пункта 1 статьи 17 после слов «за очередным финансовым годом» дополнить словами «и каждым годом планового периода».

2. Опубликовать настоящее решение в газете «Планета Красный Яр» и разместить на официальном сайте Администрации сельского поселения Красный Яр муниципального района Красноярский Самарской области <http://kryarposelenie.ru>

3. Настоящее решение вступает в силу со дня его официального опубликования.

А.С. Ерилов
Председатель Собрания представителей
сельского поселения Красный Яр
муниципального районе Красноярский
Самарской области

В.В. Серебряков
Исполняющий обязанности Главы
сельского поселения Красный Яр
муниципального районе Красноярский
Самарской области

СОБРАНИЕ ПРЕДСТАВИТЕЛЕЙ
СЕЛЬСКОГО ПОСЕЛЕНИЯ КРАСНЫЙ ЯР
МУНИЦИПАЛЬНОГО РАЙОНА КРАСНОЯРСКИЙ
САМАРСКОЙ ОБЛАСТИ
ТРЕТЬЕГО СОЗЫВА

РЕШЕНИЕ

от 23 октября 2019 года № 57

О внесении изменений в Порядок организации и проведения публичных слушаний в сельском поселении Красный Яр муниципального района Красноярский Самарской области

В целях оптимизации мероприятий, связанных с проведением публичных слушаний в сельском поселении Красный Яр муниципального района Красноярский Самарской области, Собрание представителей сельского поселения Красный Яр муниципального района Красноярский Самарской области РЕШИЛО:

1. Внести в Порядок организации и проведения публичных слушаний в сельском поселении Красный Яр муниципального района Красноярский Самарской области, утвержденный решением Собрания представителей сельского поселения Красный Яр муниципального района Красноярский Самарской области от 18.02.2010 № 2 (с изменениями от 17.03.2010 №12, от 10.11.2010 № 11, от 27.10.2011 № 49) следующие изменения:

1) подпункт 3 пункта 1.4 изложить в следующей редакции:

«3) проект стратегии социально - экономического развития поселения;»;

2) подпункт 4 пункта 1.4 изложить в следующей редакции:

«4) вопросы о преобразовании поселения, за исключением случаев, если в соответствии со статьей 13 Федерального закона от 06.10.2003 № 131-ФЗ «Об общих принципах организации местного самоуправления в Российской Федерации» для преобразования поселения требуется получение согласия населения муниципального образования, выраженного путем голосования либо на сходах граждан;»;

3) пункт 1.6 изложить в следующей редакции:

«1.6. Срок проведения публичных слушаний составляет:

1) по проекту Устава поселения, проекту решения о внесении изменений и дополнений в Устав поселения – 30 дней;

2) по проекту бюджета поселения, отчета о его исполнении - 15 дней;

3) по проекту стратегии социально-экономического развития поселения - 20 дней;

4) по вопросу преобразования поселения – два месяца;

5) по вопросам иных муниципальных правовых актов по вопросам местного значения поселения - 20 дней.

Выходные и праздничные дни включаются в общий срок проведения публичных слушаний.»;

4) в пункте 3.9 слова «5 дней» заменить словами «3 дней».

2. Опубликовать настоящее решение в газете «Планета Красный Яр» и разместить на официальном сайте Администрации сельского поселения Красный Яр муниципального района Красноярский Самарской области <http://kryarposelenie.ru>

3. Настоящее решение вступает в силу со дня его официального опубликования.

А.С. Ерилов
Председатель Собрания представителей
сельского поселения Красный Яр
муниципального района Красноярский
Самарской области

В.В. Серебряков
Исполняющий обязанности Главы
сельского поселения Красный Яр
муниципального района Красноярский
Самарской области

ГЛАВА
СЕЛЬСКОГО ПОСЕЛЕНИЯ КРАСНЫЙ ЯР
МУНИЦИПАЛЬНОГО РАЙОНА КРАСНОЯРСКИЙ
САМАРСКОЙ ОБЛАСТИ

ПОСТАНОВЛЕНИЕ

от «25» октября 2019 № 24

О проведении публичных слушаний по проекту документации по планировке территории для строительства объекта АО «Самаранефтегаз» 5845П «Сбор нефти и газа со скважин №№ 1055, 1056, 1057, 1058 Белозерско-Чубовского месторождения» в границах сельского поселения Красный Яр муниципального района Красноярский Самарской области

В соответствии с частью 5 статьи 46 Градостроительного кодекса Российской Федерации, руководствуясь статьей 28 Федерального закона от 6 октября 2003 года № 131-ФЗ «Об общих принципах организации местного самоуправления в Российской Федерации», Уставом сельского поселения Красный Яр муниципального района Красноярский Самарской области, главой V Правил землепользования и застройки сельского поселения Красный Яр муниципального района Красноярский Самарской области, утвержденных решением Собрания представителей сельского поселения Красный Яр муниципального района Красноярский Самарской области от 22.07.2013 №45, постановляю:

1. Провести на территории сельского поселения Красный Яр муниципального района Красноярский Самарской области публичные слушания по проекту документации по планировке территории для строительства объекта АО «Самаранефтегаз» 5845П «Сбор нефти и газа со скважин №№ 1055, 1056, 1057, 1058 Белозерско-Чубовского месторождения» в границах сельского поселения Красный Яр муниципального района Красноярский Самарской области (далее также – проект) в составе проекта планировки территории и проекта межевания территории.

Информационные материалы к проекту состоят из проекта планировки территории и проекта межевания территории.

2. Срок проведения публичных слушаний по Проекту документации – с 26 октября 2019 года по 25 ноября 2019 года.

3. Срок проведения публичных слушаний исчисляется с момента оповещения жителей поселения о времени и месте их проведения, а также опубликования проекта до дня опубликования заключения о результатах публичных слушаний.

4. Органом, уполномоченным на организацию и проведение публичных слушаний в соответствии с настоящим Постановлением, является Администрация сельского поселения Красный Яр муниципального района Красноярский Самарской области (далее – Администрация поселения). Публичные слушания проводятся в соответствии с главой V Правил землепользования и застройки сельского поселения Красный Яр муниципального района Красноярский Самарской области, утвержденных решением Собрания представителей сельского поселения Красный Яр муниципального района Красноярский Самарской области от 22.07.2013 №45.

5. Представление участниками публичных слушаний предложений и замечаний по Проекту документации, а также их учет осуществляется в соответствии с главой V Правил землепользования и застройки сельского поселения Красный Яр муниципального района Красноярский Самарской области, утвержденных решением Собрания представителей сельского поселения Красный Яр муниципального района Красноярский Самарской области от 22.07.2013 №45.

6. Место проведения публичных слушаний (место проведения экспозиции Проекта документации) в сельском поселении Красный Яр муниципального района Красноярский Самарской области: 446370, Самарская область, Красноярский район, село Красный Яр, ул.Комсомольская, 90. Датой открытия экспозиции считается дата опубликования проекта и его размещения на официальном сайте Администрации в сети «Интернет» в порядке, установленном п. 1 ч. 8 ст. 5.1 ГрК РФ. Экспозиция проводится в срок до даты окончания публичных слушаний. Посещение экспозиции возможно в рабочие дни с 10.00 до 17.00.

7. В соответствии с частью 7 статьи 46 Градостроительного ко-

декса Российской Федерации в целях соблюдения права человека на благоприятные условия жизнедеятельности, прав и законных интересов правообладателей земельных участков и объектов капитального строительства публичные слушания по Проекту документации проводятся с участием граждан, проживающих на территории, применительно к которой осуществляется подготовка проекта ее планировки и проекта ее межевания, правообладателей земельных участков и объектов капитального строительства, расположенных на указанной территории, лиц, законные интересы которых могут быть нарушены в связи с реализацией таких проектов. Для указанных целей провести Собрания участников публичных слушаний по Проекту документации в селе Красный Яр – «31» октября 2019 года в 11 ч. 00 мин, по адресу: Самарская область, Красноярский район, село Красный Яр, ул.Комсомольская, 90.

8. Администрации в целях доведения до населения информации о содержании Проекта документации обеспечить организацию выставок, экспозиций демонстрационных материалов проекта в месте проведения публичных слушаний (проведения экспозиции проекта) и в местах проведения собраний участников публичных слушаний по Проекту документации.

9. Прием замечаний и предложений от участников публичных слушаний, жителей поселения и иных заинтересованных лиц по проекту осуществляется по адресу, указанному в пункте 6 настоящего постановления в рабочие дни с 10 часов до 19 часов, в выходные с 12 часов до 17 часов. Замечания и предложения могут быть внесены: 1) в письменной или устной форме в ходе проведения собраний участников публичных слушаний; 2) в письменной форме в адрес организатора публичных слушаний; 3) посредством записи в книге (журнале) учета посетителей экспозиции проекта, подлежащего рассмотрению на публичных слушаниях.

10. Прием замечаний и предложений от участников публичных слушаний, жителей поселения и иных заинтересованных лиц по проекту прекращается 18 ноября 2019 года.

11. Назначить лицом, ответственным за ведение протокола публичных слушаний по проекту, ведущего специалиста Администрации сельского поселения Красный Яр Самойлову Ю.В.

12. Назначить лицом, ответственным за ведение протоколов собраний участников публичных слушаний по проекту, ведущего специалиста Администрации сельского поселения Красный Яр Самойлову Ю.В.

13. Администрации в целях заблаговременного ознакомления жителей поселения и иных заинтересованных лиц с Проектом документации обеспечить:

- официальное опубликование настоящего Постановления и проекта документации по планировке территории для строительства объекта АО «Самаранефтегаз» 5845П «Сбор нефти и газа со скважин №№ 1055, 1056, 1057, 1058 Белозерско-Чубовского месторождения» в границах сельского поселения Красный Яр муниципального района Красноярский Самарской области в газете «Планета Красный Яр»;

- размещение настоящего Постановления и проекта документации по планировке территории для строительства объекта АО «Самаранефтегаз» 5845П «Сбор нефти и газа со скважин №№ 1055, 1056, 1057, 1058 Белозерско-Чубовского месторождения» в границах сельского поселения Красный Яр муниципального района Красноярский Самарской области в газете «Планета Красный Яр» на официальном сайте Администрации сельского поселения Красный Яр муниципального района Красноярский в информационно-телекоммуникационной сети «Интернет» - <http://kryarposelenie.ru>.

- беспрепятственный доступ к ознакомлению с проектом в здании Администрации поселения (в соответствии с режимом работы Администрации поселения).

14. Настоящее постановление является оповещением о начале публичных слушаний и подлежит опубликованию в газете «Планета Красный Яр» и на официальном сайте Администрации муниципального района Красноярский Самарской области с размещением документации по планировке территории в информационно-телекоммуникационной сети «Интернет» - <http://kryarposelenie.ru>.

15. В случае, если документы, указанные в пункте 13 настоящего Постановления, будут опубликованы позднее календарной даты начала публичных слушаний, указанной в пункте 2 настоящего Поста-

новления, то дата начала публичных слушаний исчисляется со дня официального опубликования документов, указанных в пункте 13 настоящего Постановления. При этом установленные в настоящем Постановлении календарная дата, до которой осуществляется прием замечаний и предложений от участников публичных слушаний, жителей поселения и иных заинтересованных лиц, а также дата окончания публичных слушаний переносятся на соответствующее количество дней.

В.В. Серебряков

*Исполняющий обязанности Главы
сельского поселения Красный Яр
муниципального района Красноярский
Самарской области*

ДОКУМЕНТАЦИЯ ПО ПЛАНИРОВКЕ ТЕРРИТОРИИ

для строительства объекта

5845 «Сбор нефти и газа со скважин №№ 1055, 1056, 1057, 1058

Белозерско-Чубовского месторождения»

в границах сельского поселения Красный Яр

муниципального района Красноярский Самарской области

Исходно-разрешительная документация

Проектная документация на объект 5845П «Сбор нефти и газа со скважин №№ 1055, 1056, 1057, 1058 Белозерско-Чубовского месторождения» разработана на основании:

- Технического задания на выполнение проекта планировки территории проектирование объекта: 5845П «Сбор нефти и газа со скважин №№ 1055, 1056, 1057, 1058 Белозерско-Чубовского месторождения» на территории муниципального района Красноярский Самарской области, утвержденного заместителем генерального директора по развитию производства АО «Самаранефтегаз» О.В. Гладуновым в 2018 г.;

- материалов инженерных изысканий, выполненных ООО «СамарНИПИнефть» в 2019г.

Документация по планировке территории подготовлена на основании следующих документов:

- Схема территориального планирования муниципального района Красноярский;
- Карты градостроительного зонирования сельского поселения Красный Яр муниципального района Красноярский Самарской области;

- Градостроительный кодекс Российской Федерации от 29.12.2004 N 190-ФЗ;

- Земельный кодекс Российской Федерации от 25.10.2001 N 136-ФЗ;

- СНиП 11-04-2003. Инструкция о порядке разработки, согласования, экспертизы и утверждения градостроительной документации (принята и введены в действие Постановлением Госстроя РФ от 29.10.2002 N 150);

- Постановление Правительства РФ от 16 февраля 2008 года № 87 «О составе разделов проектной документации и требованиях к их содержанию»;

- Постановление Правительства РФ от 12.05.2017 N 564 «Об утверждении Положения о составе и содержании проектов планировки территории, предусматривающих размещение одного или нескольких линейных объектов».

Заказчик – АО «Самаранефтегаз».

Наименование, основные характеристики и назначение планируемых для размещения линейных объектов

В соответствии с РД 39-0148311-605-86 настоящей проектной документацией для сбора продукции с обустраиваемых скважин принята напорная однотрубная герметизированная система сбора нефти и газа.

Продукция скважин №№ 1055,1058 под устьевым давлением, развиваемым погружными электронасосами, по проектируемым выкидным трубопроводам поступает на проектируемую измерительную установку ИУ-1, где осуществляется автоматический замер дебита каждой скважины. Далее, по проектируемому нефтегазосборному трубопроводу направляется до точки врезки в существующий сборный нефтепровод от АГЗУ-43 Белозерско-Чубовского месторождения.

Продукция скважин №№ 1056,1057 под устьевым давлением, развиваемым погружными электронасосами, по проектируемым выкидным трубопроводам поступает на проектируемую измерительную установку ИУ-2, где осуществляется автоматический замер дебита каждой скважины. Далее, по проектируемому нефтегазосборному трубопроводу направляется до точки врезки в существующий нефтегазосборный трубопровод от АГЗУ-614 Белозерско-Чубовского месторождения. Для мониторинга коррозии предусматриваются узлы контроля скорости коррозии на проектируемых выкидных и нефтегазосборных трубопроводах.

Поддача пара предусматривается от ППУ через рукав, подключаемый к арматуре в обвязке устьев скважин.

Ввод ингибитора коррозии предусматривается в периодическом режиме.

В соответствии с пп. 49, 731 Федеральных норм и правил в области промышленной безопасности «Правила безопасности в нефтяной и газовой промышленности» в проектной документации предусмотрено автоматическое отключение электродвигателя погружных насосов при отклонениях давления в выкидных трубопроводах выше 3,50 МПа и ниже 0,50 МПа.

Основные проектные решения

В соответствии с РД 39-0148311-605-86 настоящей проектной документацией для сбора продукции с обустраиваемых скважин принята напорная однотрубная герметизированная система сбора нефти и газа.

Выбор и размещение оборудования на площадках выполнены с учетом требований промышленной безопасности, климатических условий района строительства и эксплуатационных характеристик оборудования, а также с учетом возможности его нормальной эксплуатации, осмотра и ремонта с учетом ресурса и срока эксплуатации, порядка технического обслуживания, ремонта и диагностирования.

В соответствии с заданием на проектирование по объекту «Сбор нефти и газа со скважин №№ 1055, 1056, 1057, 1058 Белозерско-Чубовского месторождения» проектными решениями предусматривается:

- обустройство устьев добывающих скважин №№ 1055, 1056, 1057, 1058;
- строительство автоматизированных групповых замерных установок ИУ-1,2 со сбросом дренажа в проектируемые дренажные емкости ЕП-1,2;

- прокладка выкидных трубопроводов от скважин №№ 1055,1058 до проектируемой ИУ-1;

- прокладка выкидных трубопроводов от скважин №№ 1056,1057 до проектируемой ИУ-2;

- прокладка нефтегазосборного трубопровода от проектируемой ИУ-1 до точки врезки в существующий сборный нефтепровод от АГЗУ-43 Белозерско-Чубовского месторождения;

- прокладка нефтегазосборного трубопровода от проектируемой ИУ-2 до точки врезки в существующий нефтегазосборный трубопровод от АГЗУ-614 Белозерско-Чубовского месторождения;

- установка средства контроля за коррозией на проектируемых выкидных и нефтегазосборных трубопроводах.

В соответствии с изменением № 1 к заданию на проектирование предусматривается выделение следующих этапов строительства:

- I этап – обустройство скважины № 1055, нефтегазосборный трубопровод, ИУ-1;

- II этап – обустройство скважины № 1056, нефтегазосборный трубопровод, ИУ-2;
- III этап – обустройство скважины № 1057;
- IV этап – обустройство скважины № 1058;
- V этап – ВЛ (установка реклоузера 6 кВ).

Обустройство устьев скважин

Данным проектом предусматривается обустройство устьев скважин №№ 1055,1056,1057,1058 Белозерско-Чубовского месторождения.

Обязка и обустройство устьев добывающих скважин выполняется в соответствии с требованиями ВНТП 3-85, ГОСТ Р 55990-2014.

На устьях скважин №№ 1055,1056,1057,1058 установлена фонтанная арматура АФК2 65x21 К2 по ГОСТ 13846-89 условным давлением 21 МПа.

В соответствии с заданием на проектирование скважины №№ 1055,1056,1057,1058 оборудуются погружными электронасосами ЭЦН-80-1100 с двигателем ПЭД-32.

На территории устьев скважин предусматриваются:

- приустьевая площадка;
- площадка под ремонтный агрегат;
- канализационная емкость.

Площадки под инвентарные приемные мостки не предусматриваются проектом, т.к. бригады, выполняющие капитальный и текущий ремонт скважин укомплектованы инвентарными плитами для размещения передвижных мостков, не требующими специальной площадки.

В соответствии с техническими требованиями на выполнение проектных работ на выкидных трубопроводах предусматривается установка пробоотборников ручных для оперативного отбора проб перекачиваемой жидкости DN 80, PN 4,0 МПа. Пробоотборник располагается на приустьевых площадках в составе технологической обвязки устья скважин.

Пробоотборник (DN 80, PN 4,0) предназначен для оперативного ручного отбора пробы из трубопровода, по которому перекачивается газожидкостная эмульсия с целью анализа ее состава в лабораторных условиях.

Рабочие условия эксплуатации пробоотборника:

- температура окружающей среды от минус 50 °С до плюс 60 °С;
- относительная влажность воздуха до 100 % при температуре + 40 °С и более низких температурах, с конденсацией влаги (группа Д2 по ГОСТ Р 52931-2008);
- группа исполнения по виброустойчивости – группа N2 по ГОСТ 52931-2008.

Подача пара предусматривается от ППУ через рукав, подключаемый к арматуре в обвязке устьев скважин.

Ввод ингибитора коррозии осуществляется передвижной дозировочной техникой с устройством ввода реагента через фланец с отверстием, входящий в комплект поставки обвязки фонтанной арматуры. На выкидных трубопроводах в обвязке устьев скважин предусматривается установка запорной арматуры (задвижка клиновая с ручным приводом) из стали низкоуглеродистой повышенной коррозионной стойкости (стойкой к СКР), герметичность затвора класса А.

Выкидные и нефтегазосборные трубопроводы

Настоящей проектной документацией предусматривается прокладка:

- выкидного трубопровода от скважины № 1055 до проектируемой ИУ-1;
- выкидного трубопровода от скважины № 1056 до проектируемой ИУ-2;
- выкидного трубопровода от скважины № 1057 до проектируемой ИУ-2;
- выкидного трубопровода от скважины № 1058 до проектируемой ИУ-1;
- нефтегазосборный от ИУ-1 до точки врезки в существующий сборный нефтепровод от АГЗУ-43 Белозерско-Чубовского месторождения;
- нефтегазосборный от ИУ-2 до точки врезки в существующий нефтегазосборный трубопровод от АГЗУ-614 Белозерско-Чубовского месторождения.

Выбор трассы проектируемых трубопроводов выполнен в соответствии с требованиями ГОСТ Р 55990-2014, Федерального закона «Об охране окружающей среды». Основными критериями при выборе трасс являются: минимальное нанесение ущерба окружающей природной среде, коридорная прокладка линейных коммуникаций. Инженерные сети проложены по расстояниям, принятым из условий безопасности строительства и эксплуатации объекта.

Также при выборе трассы и размещения проектируемых объектов учтена опасность распространения транспортируемой среды при возможных авариях по рельефу местности и преобладающее направление ветра (по годовой розе ветров).

В соответствии с п. 6 ГОСТ Р 55990-2014 жидкость, транспортируемая по проектируемым

трубопроводам, относится к категории 6.

Выкидные трубопроводы от скважин №№ 1055, 1056, 1057, 1058 запроектированы из труб бесшовных или прямошовных DN 80, повышенной коррозионной стойкости и эксплуатационной надежности (стойкой к СКРН), классом прочности не ниже КП360 по ГОСТ 31443-2013, по ТУ, утвержденным в установленном порядке ПАО «НК «Роснефть»:

- подземные участки - с наружным защитным покрытием усиленного типа 2У на основе экструдированного полиэтилена (полипропилена), выполненным в заводских условиях, в соответствии с

ГОСТ Р 51164-98, по техническим условиям, утвержденным в установленном порядке ПАО «НК «Роснефть»;

- надземные участки – без покрытия.

Нефтегазосборные трубопроводы от ИУ-1 и ИУ-2 запроектированы из труб бесшовных или прямошовных DN 150, повышенной коррозионной стойкости и эксплуатационной надежности (стойкой к СКРН), классом прочности не ниже КП360 по ГОСТ 31443-2013, по ТУ, утвержденным в установленном порядке ПАО «НК «Роснефть»:

- подземные участки - с наружным защитным покрытием усиленного типа 2У на основе экструдированного полиэтилена (полипропилена), выполненным в заводских условиях, в соответствии с

ГОСТ Р 51164-98, по техническим условиям, утвержденным в установленном порядке ПАО «НК «Роснефть»;

- надземные участки – без покрытия.

Подключение проектируемого нефтегазосборного трубопровода от ИУ-1 предусматривается к существующему сборному нефтепроводу от АГЗУ-43 Белозерско-Чубовского месторождения. Подключение проектируемого нефтегазосборного трубопровода от ИУ-2 предусматривается к существующему нефтегазосборному трубопроводу от АГЗУ-614 Белозерско-Чубовского месторождения. На подключаемых трубопроводах предусматривается установка обратного клапана и запорной арматуры (задвижка клиновая с ручным приводом) из стали низкоуглеродистой повышенной коррозионной стойкости (стойкой к СКР), герметичность затвора класса А.

В соответствии с ГОСТ Р 55990-2014 проектируемые выкидные трубопроводы от скважин №№ 1055, 1056, 1057, 1058 и проектируемые нефтегазосборные трубопроводы от ИУ-1, ИУ-2 относятся к III классу, категории С.

Участки проектируемых нефтегазосборных трубопроводов от ИУ-1 и ИУ-2, относящиеся к категории В - узлы запорной линейной арматуры, а также участки трубопровода по 250 м, примыкающие к ним. Проектируемые трубопроводы укладываются на глубину не менее 1,0 м до верхней образующей трубы. За рабочее давление выкидных и нефтегазосборных трубопроводов принято давление 3,50 МПа (35,0 кгс/см2) с учетом возможного повышения давления из-за парафиноотложения (уменьшения пропускной способности трубы).

За расчетное давление выкидных и нефтегазосборных трубопроводов принято давление 4,0 МПа – максимально возможное давление, развиваемое погружным насосом при работе на закрытую задвижку.

Переход проектируемого выкидного трубопровода от скважины № 1056 через полевую дорогу без усовершенствованного покрытия, а также переходы проектируемых выкидных и нефтегазосборных трубопроводов через технологические подъезды к проектируемым сооружениям осуществляются открытым способом. Глубина заложения проектируемых трубопроводов в месте пересечения не менее 1,7 м от верха покрытия дороги/подъезда до верхней образующей трубы в соответствии с п. 19 ФНИП «Правила безопасной эксплуатации внутрипромысловых трубопроводов».

Пересечения с подземными коммуникациями выполняются в соответствии с техническими условиями владельцев пересекаемых коммуникаций.

Пересечение проектируемых трубопроводов с существующими подземными коммуникациями АО «Самаранефтегаз» выполняется в соответствии с техническими условиями владельца коммуникаций. Прокладка проектируемого трубопровода предусматривается ниже уровня пересекаемых существующих трубопроводов АО «Самаранефтегаз». В месте пересечения с существующими трубопроводами расстояние в свету не менее 350 мм, угол не менее 60 градусов.

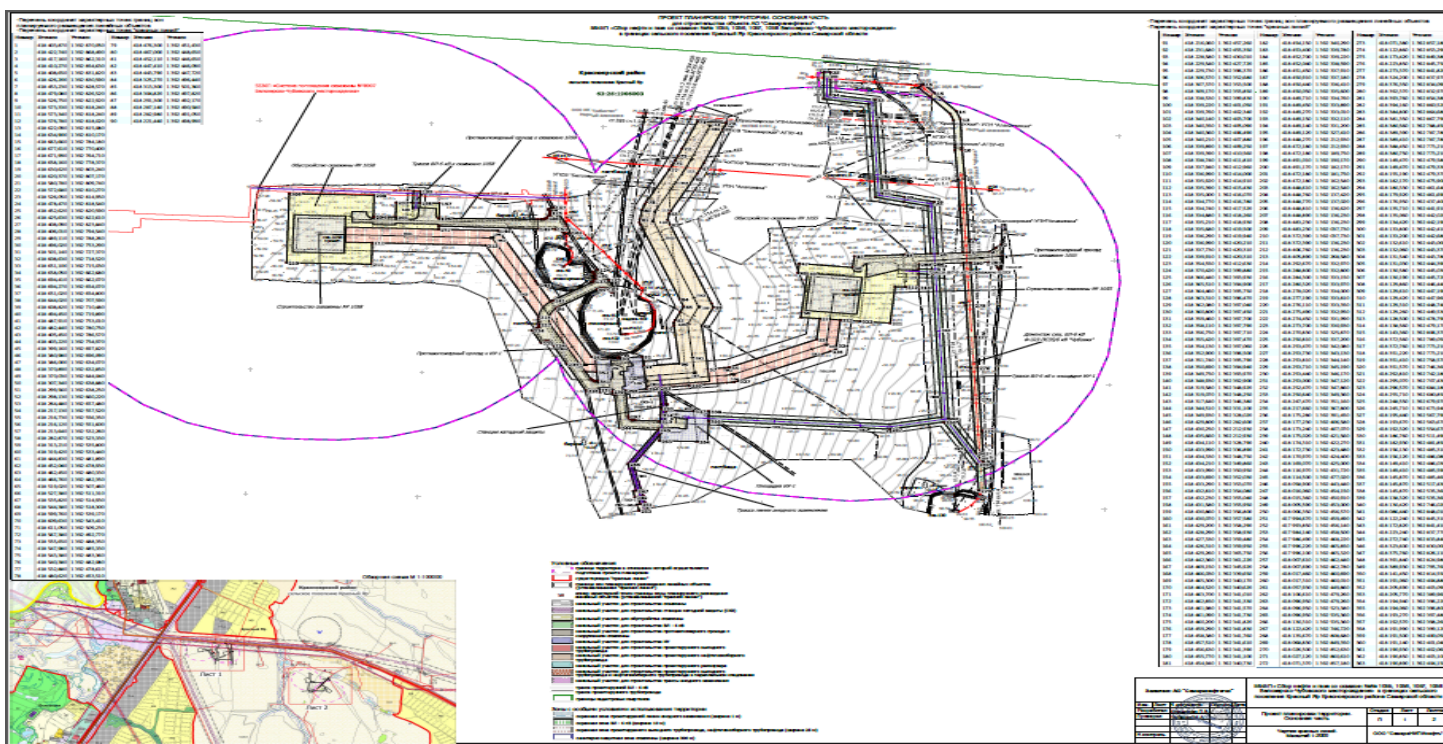
Пересечение проектируемыми трубопроводами линий электропередач напряжением 35 кВ выполняется в соответствии с техническими условиями владельца коммуникаций. Расстояние до ближайших заземлителей опор ВЛ составляет не менее 5 м в соответствии с требованиями ПУЭ.

По трассе проектируемых трубопроводов устанавливаются опознавательные знаки:

- на пересечениях с подземными коммуникациями;
- на углах поворота трассы.

Строительство и монтаж проектируемых трубопроводов предусматривается в соответствии с ГОСТ Р 55990-2014, РД 03-614-03, РД 03-615-03, ВСН 006-89.

Контроль физическими методами подвергается 100% сварных стыков трубопровода, в том числе,



радиографическим методом 100% соединений трубопровода на участках категории С, В. По окончании строительно-монтажных работ трубопроводы промываются водой. Работы производятся по специальной рабочей инструкции на очистку полости и испытания трубопровода с учетом местных условий производства работ, составленной на основании ВСН 005-88 «Строительство промышленных стальных трубопроводов. Технология и организация», ФНИП «Правила безопасной эксплуатации внутрипромысловых трубопроводов». Совместно с профилометрией осуществить пропуск полиуретанового ценнолитного поршня.

По окончании очистки трубопровода испытывается на прочность и герметичность гидравлическим способом в соответствии с ГОСТ Р 55990-2014 с последующим освобождением от воды.

Проверку на герметичность участка или трубопровода в целом проводят после испытания на прочность при снижении испытательного давления и выдержки трубопровода в течение времени, необходимом для осмотра трассы, но не менее 12 часов.

Величина давления испытания проектируемых трубопроводов, включая участки пересечения с подземными коммуникациями в пределах 20 м по обе стороны от пересекаемых коммуникаций:

- на прочность – Р_{исп.}=1,25Р_{раб.}=5,0 МПа в верхней точке, но не более заводского давления испытания в нижней точке;
- на герметичность – Р_{исп.}=Р_{раб.}=4,0 МПа.

Испытание узлов запорной арматуры на нефтегазосборных трубопроводах и участков по 250 м, примыкающих к ним выполнять в два этапа:

- первый этап – после укладки и засыпки или крепления на опорах, Р_{исп.}=1,5Р_{раб.}=6,0 МПа;
- второй этап – одновременно со всеми трубопроводами, Р_{исп.}=1,25Р_{раб.}=5,0 МПа.

Гидравлическое испытание проводить при положительной температуре окружающего воздуха, с температурой воды не ниже плюс 5 °С.

По завершению строительства, испытания на прочность и проверки на герметичность, на трубопроводе осуществляется комплексное опробование. В соответствии с ФНИП «Правила безопасной эксплуатации внутрипромысловых трубопроводов» комплексным опробованием считается заполнение трубопровода транспортируемой средой и его работа после заполнения в течение 72 часов.

Измерительные установки

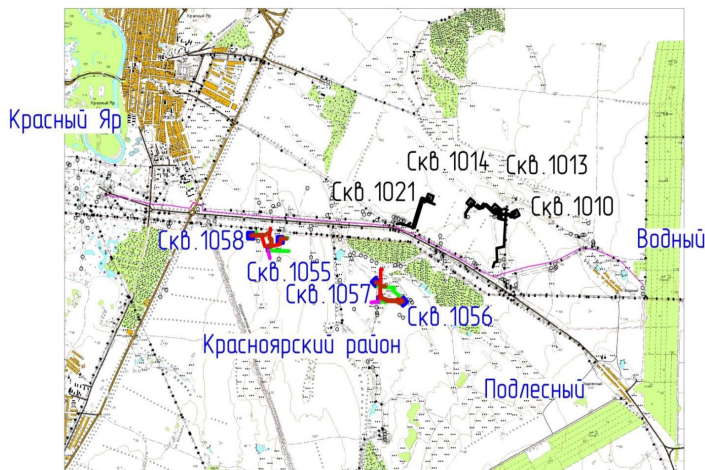
Для замера дебита проектируемых скважин №№ 1055,1058 предусматривается измерительная установка ИУ-1, для замера дебита проектируемых скважин №№ 1056,1057 – ИУ-2.

На измерительных установках происходит поочередный автоматический замер дебита скважин. Принципиальные технологические решения сбора продукции скважин обеспечивают:

- замер дебита жидкости по каждой скважине;
- однотрубный транспорт нефтегазовой смеси;
- надежность эксплуатации нефтегазопроводов и оборудования;
- герметизацию процессов;

- максимальное использование природных ресурсов;
 - охрану окружающей природной среды;
 - максимальную централизацию объектов обустройства на месторождении.
- Перечень субъектов Российской Федерации, перечень муниципальных районов, городских округов в составе субъектов Российской Федерации, перечень поселений, населенных пунктов, внутригородских территорий городов федерального значения, на территориях которых устанавливаются зоны планируемого размещения линейных объектов
- В административном отношении изысканный объект расположен в Красноярском районе, Самарской области.
- Ближайшие к району работ населенные пункты:
- с. Красный Яр, расположено в 1,8 км северо-западнее скважины 1058, в 2,3 км северо-западнее скважины 1055, в 4,3 км северо-западнее скважины 1057, в 5,0 км северо-западнее скважины 1056;
- Лист Изм. Кол.уч. Лист № док. 25 5845П-ППТ.ОЧ Подпись Дата

Перечень координат характерных точек границ зон планируемого размещения линейных объектов Устанавливаемая красная линия совпадает с границей зоны планируемого размещения линейных объектов, территорией, в отношении которой осуществляется подготовка проекта планировки.



№ точки	№ точки (сквозной)	Дирекционный угол	Расстояние, м	X	Y
1	1	94°43'33"	18,93	1392870,05	418403,87
2	2	222°44'5"	8,33	1392868,49	418422,74
3	3	221°53'47"	10,32	1392862,31	418417,16
4	4	184°3'45"	22,87	1392854,63	418410,27
5	5	94°0'33"	17,59	1392831,82	418408,65
6	6	94°16'26"	27,11	1392830,59	418426,20
7	7	94°32'3"	25,93	1392828,57	418453,23
8	8	94°19'7"	47,81	1392826,52	418479,08
9	9	95°44'15"	46,81	1392822,92	418526,75
10	10	90°0'0"	0,01	1392818,24	418573,33
11	11	93°39'33"	3,45	1392818,24	418573,34
12	12	93°42'45"	45,41	1392818,02	418576,78
13	13	110°58'18"	13,72	1392815,08	418622,09
14	14	132°6'13"	38,76	1392810,17	418634,90
15	15	134°38'56"	19,61	1392784,18	418663,66
16	16	224°38'43"	8	1392770,40	418677,61
17	17	314°38'44"	19,44	1392764,71	418671,99
18	18	312°5'1"	37,11	1392778,37	418658,16
19	19	290°58'39"	10,98	1392803,24	418630,62
20	20	273°42'51"	39,67	1392807,17	418620,37
21	21	273°44'37"	8,12	1392809,74	418580,78
22	22	275°43'53"	46,86	1392810,27	418572,68
23	23	274°18'54"	47,72	1392814,95	418526,05
24	24	274°32'3"	25,93	1392818,54	418478,47
25	25	274°16'49"	27,07	1392820,59	418452,62
26	26	274°0'41"	17,58	1392822,61	418425,63
27	27	184°3'38"	29,37	1392823,84	418408,09
28	28	94°19'18"	83,34	1392794,54	418406,01
29	29	168°49'21"	35,65	1392788,26	418489,11
30	30	168°49'34"	26,42	1392753,29	418496,02
31	31	94°42'24"	107,85	1392727,37	418501,14
32	32	94°41'52"	42,61	1392718,52	418608,63
33	33	172°26'15"	52,81	1392715,03	418651,10
34	34	90°5'740"	36,37	1392662,68	418658,05
35	35	181°0'9"	8	1392662,07	418694,41
36	36	270°58'1"	43,26	1392654,07	418694,27
37	37	352°26'48"	53,25	1392654,80	418651,02
38	38	274°41'37"	35,32	1392707,59	418644,02
39	39	274°42'13"	114,76	1392710,48	418608,82
40	40	348°49'48"	33,76	1392719,89	418494,45
41	41	348°50'42"	28,27	1392753,01	418487,91

44	44	184°3'49"	57,29	1392754,97	418403,22
45	45	264°33'51"	18,26	1392697,82	418399,16
46	46	175°22'21"	62,22	1392696,09	418380,98
47	47	265°23'2"	15,16	1392634,07	418386,00
48	48	355°36'19"	11,22	1392632,85	418370,89
49	49	265°17'41"	62,9	1392644,04	418370,03
50	50	265°22'14"	7,81	1392638,88	418307,34
51	51	356°16'33"	22,02	1392638,25	418299,56
52	52	265°20'42"	33,76	1392660,22	418298,13
53	53	205°20'47"	110,61	1392657,48	418264,48
54	54	198°52'28"	1,24	1392557,52	418217,13
55	55	187°19'5"	4,79	1392556,35	418216,73
56	56	187°18'26"	19,5	1392551,60	418216,12
57	57	97°21'0"	69,8	1392532,26	418213,64
58	58	67°39'25"	32,8	1392523,33	418282,87
59	59	110°48'30"	6,64	1392535,80	418313,21
60	60	112°20'43"	135,59	1392533,44	418319,42
61	61	112°19'13"	7,79	1392481,89	418444,83
62	62	82°20'26"	10,5	1392478,93	418452,04
63	63	64°53'19"	4,76	1392480,33	418462,45
64	64	64°20'12"	57,98	1392482,35	418466,76
65	65	65°16'22"	9,2	1392507,46	418519,02
66	66	66°47'6"	9,18	1392511,31	418527,38
67	67	68°30'39"	9,2	1392514,93	418535,82
68	68	69°21'4"	59,18	1392518,30	418544,38
69	69	66°45'9"	10,74	1392539,17	418599,76
70	70	177°37'16"	34,21	1392543,41	418609,63
71	71	249°20'52"	46,67	1392509,23	418611,05
72	72	249°21'11"	12,54	1392492,77	418567,38
73	73	248°30'30"	8,24	1392488,35	418555,65
74	74	246°48'59"	5	1392485,33	418547,98
75	75	246°53'37"	3,26	1392483,36	418543,38
76	76	245°10'18"	8,26	1392482,08	418540,38
77	77	244°20'44"	57,98	1392478,61	418532,88
78	78	244°17'24"	4,79	1392453,51	418480,62
79	79	253°21'26"	9,71	1392451,43	418476,30
80	80	262°20'60"	15,02	1392448,65	418467,00
81	81	263°12'19"	4,73	1392446,65	418452,11
82	82	294°14'27"	3,97	1392446,09	418447,41
83	83	292°20'46"	128,14	1392447,72	418443,79
84	84	292°20'38"	12,94	1392496,44	418325,27
85	85	247°20'30"	9,19	1392501,36	418313,30
86	86	247°19'12"	14,65	1392497,82	418304,82
87	87	249°45'7"	4,45	1392492,17	418291,30
88	88	276°26'46"	4,19	1392490,58	418287,14
89	89	277°21'6"	62,05	1392491,05	418282,98
90	90	187°20'47"	42,08	1392498,99	418221,44

93	93	157°15'21"	2,48	1392430.01	418228.58
94	94	179°39'10"	31,35	1392427.72	418229.54
95	95	119°37'19"	88,39	1392396.37	418229.73
96	96	44°17'34"	1,15	1392352.68	418306.57
97	97	37°27'2"	2,96	1392353.50	418307.37
98	98	33°43'34"	52,88	1392355.85	418309.17
99	99	29°29'29"	1,4	1392399.83	418338.53
100	100	22°42'52"	1,4	1392401.05	418339.22
101	101	15°36'40"	1,41	1392402.34	418339.76
102	102	8°35'28"	1,41	1392403.70	418340.14
103	103	0°24'33"	1,4	1392405.09	418340.35
104	104	353°50'27"	1,4	1392406.49	418340.36
105	105	346°51'10"	1,41	1392407.88	418340.21
106	106	339°6'33"	1,4	1392409.25	418339.89
107	107	332°31'32"	1,41	1392410.56	418339.39
108	108	325°10'32"	1,4	1392411.81	418338.74
109	109	317°35'22"	1,41	1392412.96	418337.94
110	110	310°22'48"	1,4	1392414.00	418336.99
111	111	314°27'16"	0,74	1392414.91	418335.92
112	112	328°38'34"	0,75	1392415.43	418335.39
113	113	342°3'2"	0,75	1392416.07	418335.00
114	114	357°40'42"	0,74	1392416.78	418334.77
115	115	10°42'47"	0,75	1392417.52	418334.74
116	116	26°13'19"	0,75	1392418.26	418334.88
117	117	39°30'28"	0,74	1392418.93	418335.21
118	118	54°11'48"	0,75	1392419.50	418335.68
119	119	68°54'28"	0,75	1392419.94	418336.29
120	120	82°18'14"	0,75	1392420.21	418336.99
121	121	90°0'0"	2,18	1392420.31	418337.73
122	122	117°40'52"	16,53	1392420.31	418339.91
123	123	128°46'43"	20,36	1392412.63	418354.55
124	124	213°46'44"	7,16	1392399.88	418370.42
125	125	316°12'22"	1,34	1392393.93	418366.44
126	126	308°59'28"	1,35	1392394.90	418365.51
127	127	302°3'1"	1,36	1392395.75	418364.46
128	128	294°51'49"	1,36	1392396.47	418363.31
129	129	287°45'39"	1,34	1392397.04	418362.08
130	130	280°34'5"	1,36	1392397.45	418360.80
131	131	273°48'51"	1,35	1392397.70	418359.46
132	132	266°38'1"	1,36	1392397.79	418358.11
133	133	259°46'16"	1,35	1392397.71	418356.75
134	134	252°22'6"	1,35	1392397.47	418355.42
135	135	245°31'15"	1,35	1392397.06	418354.13
136	136	238°31'50"	1,36	1392396.50	418352.90
137	137	231°0'32"	1,35	1392395.79	418351.74
138	138	224°6'1"	1,35	1392394.94	418350.69
139	139	217°27'54"	1,35	1392393.97	418349.75

40	140	213°43'2"	52,87	1392392.90	418348.93
41	141	217°16'41"	0,84	1392348.92	418319.58
42	142	217°24'19"	2,35	1392348.25	418319.07
43	143	119°37'31"	30,91	1392346.38	418317.64
44	144	119°36'29"	6,23	1392331.10	418344.51
45	145	119°37'33"	91,88	1392328.02	418349.93
46	146	179°37'48"	69,67	1392282.60	418429.80
47	147	90°0'0"	5,41	1392212.93	418430.25
48	148	359°14'1"	115,87	1392212.93	418435.66
49	149	359°9'4"	8,1	1392328.79	418434.11
50	150	1°38'32"	11,86	1392336.89	418433.99
51	151	353°49'47"	1,12	1392348.75	418434.33
52	152	348°35'20"	1,11	1392349.86	418434.21
53	153	344°28'33"	1,12	1392350.95	418433.99
54	154	338°57'45"	1,11	1392352.03	418433.69
55	155	334°34'51"	1,12	1392353.07	418433.29
56	156	328°51'40"	1,12	1392354.08	418432.81
57	157	324°27'44"	1,12	1392355.04	418432.23
58	158	319°44'0"	1,11	1392355.95	418431.58
59	159	314°38'6"	1,11	1392356.80	418430.86
60	160	309°13'3"	1,12	1392357.58	418430.07
61	161	305°7'7"	1,11	1392358.29	418429.20
62	162	299°48'33"	1,11	1392358.93	418428.29
63	163	294°44'22"	1,12	1392359.48	418427.33
64	164	26°57'32"	6,51	1392359.95	418426.31
65	165	109°4'32"	13,86	1392365.75	418429.26
66	166	119°43'52"	30,85	1392361.22	418442.36
67	167	206°27'19"	7	1392345.92	418469.15
68	168	305°27'48"	0,9	1392339.65	418466.03
69	169	299°58'54"	0,9	1392340.17	418465.30
70	170	295°26'10"	0,91	1392340.62	418464.52
71	171	290°37'48"	0,91	1392341.01	418463.70
72	172	285°25'20"	0,9	1392341.33	418462.85
73	173	280°11'29"	0,9	1392341.57	418461.98
74	174	275°46'28"	0,89	1392341.73	418461.09
75	175	270°37'47"	0,91	1392341.82	418460.20
76	176	265°36'5"	0,91	1392341.83	418459.29
77	177	260°13'3"	0,88	1392341.76	418458.38
78	178	255°57'50"	0,91	1392341.61	418457.51
79	179	251°21'55"	0,91	1392341.39	418456.63
80	180	245°58'25"	0,91	1392341.10	418455.77
81	181	240°53'2"	0,9	1392340.73	418454.94
82	182	235°47'3"	0,91	1392340.29	418454.15
83	183	231°20'25"	0,9	1392339.78	418453.40
84	184	226°19'56"	0,91	1392339.22	418452.70
85	185	220°56'47"	0,9	1392338.59	418452.04
86	186	216°29'29"	0,91	1392337.91	418451.45
87	187	211°23'58"	0,9	1392337.18	418450.91
88	188	205°42'36"	0,9	1392336.41	418450.44

189	189	202°2'10"	0,91	1392335.60	418450.05
190	190	196°38'20"	0,91	1392334.76	418449.71
191	191	191°33'36"	0,9	1392333.89	418449.45
192	192	187°35'41"	0,91	1392333.01	418449.27
193	193	180°37'47"	0,91	1392332.11	418449.15
194	194	180°18'8"	3,79	1392331.20	418449.14
195	195	180°25'31"	114,48	1392327.41	418449.12
196	196	90°0'0"	23,91	1392212.93	418448.27
197	197	180°0'0"	23,18	1392212.93	418472.18
198	198	88°43'20"	18,83	1392189.75	418472.18
199	199	178°51'15"	8	1392190.17	418491.01
200	200	268°43'59"	18,99	1392182.17	418491.17
201	201	180°0'0"	19,21	1392181.75	418472.18
202	202	270°0'0"	23,57	1392162.54	418472.18
203	203	179°39'28"	25,12	1392162.54	418448.61
204	204	178°34'4"	0,4	1392137.42	418448.76
205	205	174°17'22"	0,4	1392137.02	418448.77
206	206	168°24'28"	0,4	1392136.62	418448.81
207	207	90°0'0"	34,34	1392136.23	418448.89
208	208	180°0'0"	98,5	1392136.23	418483.23
209	209	270°0'0"	110,84	1392037.73	418483.23
210	210	0°0'0"	98,5	1392037.73	418372.39
211	211	90°0'0"	34,37	1392136.23	418372.39
212	212	359°37'24"	132,35	1392136.23	418406.76
213	213	299°37'39"	130,25	1392268.58	418405.89
214	214	267°29'5"	3,87	1392332.97	418292.67
215	215	274°26'51"	4,51	1392332.80	418288.80
216	216	281°38'30"	4,06	1392333.15	418284.30
217	217	270°44'50"	2,3	1392333.97	418280.32
218	218	257°6'23"	0,85	1392334.00	418278.02
219	219	246°55'47"	1,17	1392333.81	418277.19
220	220	237°10'17"	0,74	1392333.35	418276.11
221	221	227°17'26"	1,42	1392332.95	418275.49
222	222	215°16'52"	1,3	1392331.99	418274.45
223	223	209°33'42"	5,82	1392330.93	418273.70
224	224	209°30'25"	23	1392325.87	418270.83
225	225	28°35'38"	5,56	1392337.20	418250.81
226	226	13°54'28"	1,08	1392342.08	418253.47
227	227	4°31'44"	1,01	1392343.13	418253.73
228	228	354°33'35"	1,05	1392344.14	418253.81
229	229	344°35'48"	1,02	1392345.19	418253.71
230	230	335°8'54"	1,05	1392346.17	418253.44
231	231	324°23'21"	0,91	1392347.12	418253.00
232	232	309°20'26"	2,37	1392347.86	418252.47
233	233	299°35'20"	3,65	1392349.36	418250.64
234	234	299°10'13"	34,14	1392351.16	418247.47
235	235	299°9'49"	48,53	1392367.80	418217.66
236	236	7°20'38"	15,26	1392391.45	418175.28
237	237	277°0'5"	4,02	1392406.58	418177.23

238	238	7°0'12"	14,6	1392407.07	418173.24
239	239	314°59'60"	1	1392421.56	418175.02
240	240	307°26'45"	1,99	1392422.27	418174.31
241	241	297°35'50"	1,99	1392423.48	418172.73
242	242	287°31'32"	1,99	1392424.40	418170.97
243	243	277°20'59"	52,53	1392425.00	418169.07
244	244	356°52'44"	45,37	1392431.72	418116.97
245	245	238°52'11"	64,95	1392477.02	418114.50
246	246	284°2'10"	44,16	1392443.44	418058.90
247	247	192°11'29"	3,31	1392454.15	418016.06
248	248	282°4'29"	9,99	1392450.91	418015.36
249	249	12°15"	3,65	1392453.00	418005.59
250	250	284°2'10"	12,04	1392456.57	418006.35
251	251	193°45'15"	3,45	1392459.49	417994.67
252	252	283°39'39"	9,99	1392456.14	417993.85
253	253	13°35'30"	10	1392458.50	417984.14
254	254	103°41'22"	10,01	1392468.22	417986.49
255	255	192°45'27"	0,54	1392465.85	417996.22
256	256	104°2'53"	11,86	1392465.32	417996.10
257	257	13°14'26"	0,35	1392462.44	418007.61
258	258	102°4'29"	9,99	1392462.78	418007.69
259	259	192°26'22"	0,7	1392460.69	418017.46
260	260	104°1'47"	41,87	1392460.01	418

1	285	94°20'21"	8,86	1392788,45	418380,56
2	286	90°0'0"	0,02	1392787,78	418389,39
3	287	183°46'11"	14,6	1392787,78	418389,41
4	288	270°0'0"	7,7	1392773,21	418388,45
5	289	359°17'9"	15,24	1392773,21	418380,75
6	285	94°20'21"	8,86	1392788,45	418380,56
1	290	180°0'0"	0,25	1392479,58	418149,47
2	291	89°35'58"	5,72	1392479,33	418149,47
3	292	97°19'44"	27,2	1392479,37	418155,19
4	293	187°21'9"	14,38	1392475,90	418182,17
5	294	276°57'11"	0,41	1392461,64	418180,33
6	295	186°58'16"	24,47	1392461,69	418179,92
7	296	276°14'28"	41,49	1392437,40	418176,95
8	297	279°36'19"	0,66	1392441,91	418135,71
9	298	284°52'32"	0,66	1392442,02	418135,06
10	299	289°32'12"	0,66	1392442,19	418134,42
11	300	294°13'40"	0,66	1392442,41	418133,80
12	301	298°28'27"	0,67	1392442,68	418133,20
13	302	303°55'47"	0,66	1392443,00	418132,61
14	303	308°15'16"	0,66	1392443,37	418132,06
15	304	320°6'8"	0,8	1392443,78	418131,54
16	305	324°53'17"	0,78	1392444,39	418131,03
17	306	330°31'27"	0,79	1392445,03	418130,58
18	307	335°22'35"	0,79	1392445,72	418130,19
19	308	341°33'54"	0,79	1392446,44	418129,86
20	309	346°8'20"	0,79	1392447,19	418129,61
21	310	351°58'22"	0,79	1392447,96	418129,42
22	311	356°22'43"	0,79	1392448,74	418129,31
23	312	358°30'44"	29,27	1392449,53	418129,26
24	313	87°50'12"	10,07	1392478,79	418128,50
25	314	87°50'52"	10,92	1392479,17	418138,56
26	290	180°0'0"	0,25	1392479,58	418149,47
1	315	94°19'17"	229,85	1392806,37	418143,36
2	316	179°16'36"	15,84	1392789,05	418372,56
3	317	270°0'0"	21,54	1392773,21	418372,76
4	318	179°15'23"	14,64	1392773,21	418351,22
5	319	179°14'57"	12,21	1392758,57	418351,41
6	320	265°55'52"	58,91	1392746,36	418351,57
7	321	176°16'44"	34,82	1392742,18	418292,81
8	322	176°18'31"	23,3	1392707,43	418295,07
9	323	265°20'27"	41	1392684,18	418296,57
10	324	262°59'36"	7,21	1392680,85	418255,71
11	325	205°13'10"	6,67	1392679,97	418248,55
12	326	205°20'28"	117,45	1392673,94	418245,71
13	327	203°14'56"	4,48	1392567,79	418195,44
14	328	188°31'51"	9,1	1392563,67	418193,67
15	329	187°20'14"	43,54	1392554,67	418192,32
16	330	187°21'46"	29,89	1392511,49	418186,76
17	331	277°21'23"	27,02	1392481,85	418182,93
18	332	359°15'21"	0,77	1392485,31	418156,13
19	333	269°34'23"	6,71	1392486,08	418156,12
20	334	180°0'0"	0,44	1392486,03	418149,41
21	335	267°53'49"	3,54	1392485,59	418149,41
22	336	0°0'0"	31,97	1392485,46	418145,87
23	337	0°0'0"	17,93	1392517,43	418145,87
24	338	270°0'0"	7,55	1392535,36	418145,87
25	339	357°51'8"	210,81	1392535,36	418138,32
26	340	12°6'7"	61,72	1392746,02	418130,42
27	315	94°19'17"	229,85	1392806,37	418143,36
1	341	94°18'47"	35,9	1392848,01	418086,44
2	342	94°24'33"	50,73	1392845,31	418122,24
3	343	94°7'45"	50,55	1392841,41	418172,82
4	344	94°32'22"	49,66	1392837,77	418223,24
5	345	94°19'4"	51	1392833,84	418272,74
6	346	94°15'54"	52,3	1392830,00	418323,60
7	347	94°1'11"	16,12	1392826,11	418375,76
8	348	183°44'24"	29,28	1392824,98	418391,84
9	349	274°19'28"	249,19	1392795,76	418389,93
10	350	301°18'37"	64,39	1392814,55	418141,45
11	341	94°18'47"	35,9	1392848,01	418086,44
1	351	96°58'32"	14,74	1392404,88	418191,06
2	352	179°39'3"	13,13	1392403,09	418205,69
3	353	300°1'44"	12,51	1392389,96	418205,77
4	354	303°23'19"	1,05	1392396,22	418194,94
5	355	310°43'14"	1,04	1392396,80	418194,06
6	356	318°5'39"	1,05	1392397,48	418193,27
7	357	326°0'13"	1,04	1392398,26	418192,57
8	358	332°12'58"	1,05	1392399,12	418191,99
9	359	340°1'1"	1,05	1392400,05	418191,50
10	360	348°21'59"	1,04	1392401,04	418191,14
11	361	355°36'5"	1,04	1392402,06	418190,93
12	362	2°10'54"	1,05	1392403,10	418190,85
13	363	13°6'33"	0,75	1392404,15	418190,89
14	351	96°58'32"	14,74	1392404,88	418191,06
1	364	157°48'34"	19,41	1394816,66	417160,47
2	365	188°13'29"	77,17	1394798,69	417167,80
3	366	97°48'1"	6,63	1394722,31	417156,76
4	367	187°46'11"	22,26	1394721,41	417163,33
5	368	187°43'32"	20,83	1394699,35	417160,32
6	369	278°9'46"	17,33	1394678,71	417157,52
7	370	278°9'23"	27,7	1394681,17	417140,37
8	371	7°42'17"	17,53	1394685,10	417112,95
9	372	7°40'22"	72,8	1394702,47	417115,30

10	373	98°48'11"	27,57	1394774,62	417125,02
11	374	186°50'50"	47,06	1394770,40	417152,27
12	375	97°34'39"	2,2	1394723,68	417146,66
13	376	8°13'7"	75,06	1394723,39	417148,84
14	377	337°48'55"	17,21	1394797,68	417159,57
15	378	67°39'60"	8	1394813,62	417153,07
16	364	157°48'34"	19,41	1394816,66	417160,47
1	379	163°6'30"	19,96	1395055,92	417858,78
2	380	253°7'47"	18,3	1395036,82	417864,58
3	381	343°5'60"	19,95	1395031,51	417847,07
4	382	73°5'59"	18,3	1395050,60	417841,27
5	379	163°6'30"	19,96	1395055,92	417858,78
1	383	161°21'10"	33,31	1395057,73	417833,10
2	384	251°29'50"	8	1395026,17	417843,75
3	385	341°20'51"	33,3	1395023,63	417836,16
4	386	71°25'45"	8,01	1395055,18	417825,51
5	383	161°21'10"	33,31	1395057,73	417833,10
1	387	160°54'7"	17,76	1395171,46	417795,10
2	388	250°54'33"	8,01	1395154,68	417800,91
3	389	341°0'14"	17,76	1395152,06	417793,34
4	390	70°54'23"	7,98	1395168,85	417787,56
5	387	160°54'7"	17,76	1395171,46	417795,10
1	391	132°28'5"	97,8	1395227,14	417169,72
2	392	222°27'8"	12,09	1395161,11	417241,86
3	393	133°26'47"	40,16	1395152,19	417233,70
4	394	129°57'27"	0,48	1395124,57	417262,86
5	395	124°4'38"	0,41	1395124,26	417263,23
6	396	117°10'52"	0,42	1395124,03	417263,57
7	397	112°37'12"	0,52	1395123,84	417263,94
8	398	108°26'6"	4,49	1395123,64	417264,42
9	399	180°0'0"	0,01	1395122,22	417268,68
10	399	61°42'53"	12,51	1395122,21	417268,68
11	401	150°0'52"	34,25	1395128,14	417279,70
12	402	237°55'16"	6,61	1395098,47	417296,82
13	403	146°5'12"	66,19	1395094,96	417291,22
14	404	146°6'14"	68,66	1395040,03	417328,15
15	405	55°2'25"	65,58	1394983,04	417366,44
16	406	55°2'24"	119,77	1395020,62	417420,19
17	407	55°2'6"	36,4	1395089,25	417518,35
18	408	332°13'28"	71,14	1395110,11	417548,18
19	409	62°9'17"	8,01	1395173,05	417515,03
20	410	152°11'9"	4,31	1395176,79	417522,11
21	411	119°47'45"	44,6	1395172,98	417524,12
22	412	120°48'21"	27,4	1395150,82	417562,82
23	413	55°1'58"	9,46	1395136,79	417586,35
24	414	75°43'55"	43,74	1395142,21	417594,10
25	415	165°44'16"	8	1395152,99	417636,49
26	416	255°42'14"	5,35	1395145,24	417638,46
27	417	234°10'36"	7,23	1395143,92	417633,28
28	418	233°29'9"	31,58	1395139,69	417627,42
29	419	235°18'42"	36,62	1395120,90	417602,04
30	420	234°41'56"	29,3	1395100,06	417571,93
31	421	235°13'47"	27,95	1395083,13	417548,02
32	422	235°13'36"	22,74	1395067,19	417525,06
33	423	234°20'27"	36,16	1395054,22	417506,38
34	424	234°27'20"	19,8	1395033,14	417477,00
35	425	235°9'39"	12,59	1395021,63	417460,89
36	426	234°20'28"	8,23	1395014,44	417450,56
37	427	234°20'26"	24,05	1395009,64	417443,87
38	428	324°40'45"	7,99	1394995,62	417424,33
39	429	54°20'9"	19,48	1395002,14	417419,71
40	430	54°20'15"	12,81	1395013,50	417435,54
41	431	55°8'58"	12,6	1395020,97	417445,95
42	432	54°27'57"	19,74	1395028,17	417456,29
43	433	54°20'21"	36,21	1395039,64	417472,35
44	434	55°12'53"	24,52	1395060,75	417501,77
45	435	55°13'49"	26,2	1395074,74	417521,91
46	436	54°41'56"	29,3	1395089,68	417543,43
47	437	55°19'18"	30,39	1395106,61	417567,34
48	438	300°47'3"	6,56	1395123,90	417592,33
49	439	235°2'5"	80,88	1395127,26	417586,69
50	440	235°25'1"	112,03	1395080,91	417520,41
51	441	235°2'6"	15,7	1395016,73	417428,59
52	442	144°36'12"	37,81	1395007,73	417415,72
53	443	178°6'58"	210,49	1394976,91	417437,62
54	444	178°4'54"	66,02	1394766,53	417444,54
55	445	87°27'29"	23,22	1394700,55	417446,75
56	446	356°38'37"	40,14	1394701,58	

73	463	56°31'41"	30.61	1394719.23	417665.09
74	464	57°25'33"	0.43	1394736.11	417690.62
75	465	56°52'31"	6.19	1394736.34	417690.98
76	466	56°56'28"	10.32	1394739.72	417696.16
77	467	147°32'24"	7.79	1394745.35	417704.81
78	468	147°40'42"	4.99	1394738.78	417708.99
79	469	147°30'09"	3.33	1394734.56	417711.66
80	470	146°32'29"	43.63	1394731.75	417713.45
81	471	57°18'49"	6.33	1394695.35	417737.51
82	472	57°16'33"	3.13	1394698.77	417742.84
83	473	151°16'08"	31.83	1394700.46	417745.47
84	474	236°7'22"	5.09	1394672.55	417760.77
85	475	236°9'20"	17.51	1394669.71	417756.54
86	476	236°47'40"	15.74	1394659.96	417742.00
87	477	324°48'16"	16.15	1394651.34	417728.83
88	478	326°32'29"	43.63	1394664.54	417719.52
89	479	236°33'46"	19.47	1394700.94	417695.46
90	480	237°33'24"	4.72	1394690.21	417679.21
91	481	268°7'45"	3.98	1394687.68	417675.23
92	482	266°31'56"	103.66	1394687.55	417671.25
93	483	266°32'27"	17.4	1394681.28	417567.78
94	484	131°31'5"	67.18	1394680.23	417550.41
95	485	221°36'35"	30.01	1394635.70	417600.71
96	486	135°0'0"	0.01	1394613.26	417580.78
97	487	221°36'29"	60	1394613.25	417580.79
98	488	311°36'29"	60	1394568.39	417540.95
99	489	45°0'0"	0.01	1394608.23	417496.09
100	490	311°36'12"	7.88	1394608.24	417496.10
101	491	311°33'59"	2.13	1394613.47	417490.21
102	492	295°3'21"	21.39	1394614.88	417488.62
103	493	222°42'34"	10.44	1394623.94	417469.24
104	494	202°42'42"	8.65	1394616.27	417462.16
105	495	268°8'59"	36.24	1394608.29	417458.82
106	496	358°9'0"	48.95	1394607.12	417422.60
107	497	88°8'34"	19.13	1394656.04	417421.02
108	498	358°31'56"	14.83	1394656.66	417440.14
109	499	266°24'36"	104.61	1394671.49	417439.76
110	500	163°55'16"	1.77	1394664.94	417335.36
111	501	266°31'47"	85.25	1394663.24	417335.85
112	502	176°45'16"	13.07	1394658.08	417250.76
113	503	265°28'55"	22.09	1394645.03	417251.50
114	504	265°28'19"	19.38	1394643.29	417229.48
115	505	356°24'25"	31.91	1394641.76	417210.16
116	506	269°46'36"	28.23	1394673.61	417208.16
117	507	358°17'55"	2.02	1394673.50	417179.93
118	508	239°2'35"	14.25	1394675.52	417179.87
119	509	185°10'25"	121.55	1394668.19	417167.65
120	510	95°6'8"	0.56	1394547.14	417156.69
121	511	185°33'45"	10.01	1394547.09	417157.25
122	512	275°49'35"	0.49	1394537.13	417156.28
123	513	185°8'17"	11.95	1394537.18	417155.79
124	514	94°40'1"	0.49	1394525.28	417154.72
125	515	184°49'15"	10	1394525.24	417155.21
126	516	274°52'23"	10.01	1394515.28	417154.37
127	517	45°2'40"	10	1394516.13	417144.40
128	518	94°54'47"	3.5	1394526.09	417145.25
129	519	5°6'14"	12.03	1394525.79	417148.74
130	520	275°34'49"	3.5	1394537.77	417149.81
131	521	5°3'45"	10	1394538.11	417146.33
132	522	95°30'41"	3.44	1394548.06	417147.30
133	523	5°10'25"	124.54	1394547.73	417150.72
134	524	59°1'19"	20.63	1394671.76	417161.95
135	525	358°2'2"	11.37	1394682.38	417179.64
136	526	87°39'46"	25.01	1394693.74	417179.25
137	527	341°0'30"	28.64	1394694.76	417204.24
138	528	340°59'10"	57.27	1394721.84	417194.92
139	529	77°24'27"	12.71	1394775.99	417176.26
140	530	80°1'5"	1.27	1394778.76	417188.66
141	531	339°25'49"	58.75	1394778.98	417189.91
142	532	339°29'9"	4.79	1394833.98	417169.27
143	533	348°42'57"	8.74	1394838.47	417167.59
144	534	357°26'23"	83.27	1394847.04	417165.88
145	535	29°40'6"	3.72	1394930.23	417162.16
146	536	357°26'56"	22.24	1394933.46	417164.00
147	537	259°41'43"	2.01	1394955.68	417163.01
148	538	357°24'47"	45.2	1394955.32	417161.03
149	539	358°2'35"	16.4	1395000.47	417158.99
150	540	42°8'46"	4.83	1395016.86	417158.43
151	541	42°25'60"	102.16	1395020.44	417161.67
152	542	312°25'36"	35.75	1395095.84	417230.60
153	543	222°27'59"	51.03	1395119.96	417204.21
154	544	312°28'27"	30	1395082.32	417169.76
155	545	42°27'37"	18.19	1395102.58	417147.63
156	546	312°27'57"	67.81	1395116.00	417159.91
157	547	42°28'15"	88.61	1395161.78	417109.89
158	391	132°28'5"	97.8	1395227.14	417169.72
1	548	145°32'28"	14.26	1395003.11	417409.11
2	549	325°29'0"	7.31	1394991.35	417417.18
3	550	234°19'53"	3.05	1394997.37	417413.04
4	551	235°2'50"	47.7	1394995.59	417410.56
5	552	235°2'8"	20.33	1394968.26	417371.46
6	553	234°14'4"	22.52	1394956.61	417354.80
7	554	234°52'0"	39.2	1394943.45	417336.53
8	555	234°52'5"	22.82	1394920.89	417304.47
9	556	27°19'41"	16.12	1394907.76	417285.81
10	557	55°2'28"	141.42	1394922.08	417293.21
11	548	145°32'28"	14.26	1395003.11	417409.11

1	558	119°47'6"	31.93	1395159.77	417531.07
2	559	120°48'53"	23.72	1395143.91	417558.78
3	560	235°2'34"	29.72	1395131.76	417579.15
4	561	332°13'36"	50.9	1395114.73	417554.79
5	558	119°47'6"	31.93	1395159.77	417531.07
1	562	233°27'38"	16.29	1395138.65	417612.58
2	563	300°48'47"	6.52	1395128.95	417599.49
3	564	55°0'29"	4.39	1395132.29	417593.89
4	565	75°43'22"	15.57	1395134.81	417597.49
5	562	233°27'38"	16.29	1395138.65	417612.58
1	566	146°6'12"	60.73	1395090.70	417284.45
2	567	146°5'48"	74.51	1395040.29	417318.32
3	568	235°2'34"	88.92	1394978.45	417359.88
4	569	207°18'59"	33.43	1394927.50	417287.00
5	570	234°48'24"	41.97	1394897.80	417271.66
6	571	144°50'15"	7.99	1394873.61	417237.36
7	572	54°49'36"	39.86	1394867.08	417241.96
8	573	113°51'57"	1.8	1394890.04	417274.54
9	574	28°28'45"	3.48	1394889.31	417276.19
10	575	54°51'11"	38.18	1394927.37	417277.85
11	576	54°52'35"	39.25	1394914.35	417309.07
12	577	54°12'17"	22.5	1394936.93	417341.17
13	578	55°3'24"	20.29	1394950.09	417359.42
14	579	55°4'8"	47.77	1394961.71	417376.05
15	580	54°11'20"	2.92	1394989.06	417415.21
16	581	145°31'33"	21.48	1394990.77	417417.58
17	582	178°6'46"	205.87	1394973.06	417429.74
18	583	177°55'32"	67.13	1394767.30	417436.52
19	584	266°21'39"	113.59	1394700.21	417438.95
20	585	341°13'32"	5.87	1394693.00	417325.59
21	586	266°32'3"	56.9	1394698.56	417323.70
22	587	357°2'57"	0.97	1394695.12	417266.90
23	588	266°56'27"	18.18	1394696.09	417266.85
24	589	356°35'37"	1.68	1394695.12	417248.70
25	590	267°5'45"	8.88	1394696.80	417248.60
26	591	356°31'3"	21.73	1394696.35	417239.73
27	592	339°25'26"	23.36	1394718.04	417238.41
28	593	339°25'59"	109.48	1394739.91	417230.20
29	594	339°35'53"	4.79	1394842.41	417191.74
30	595	350°13'60"	1.24	1394846.90	417190.07
31	596	357°26'1"	159.91	1394848.12	417189.86
32	597	42°24'56"	19.29	1395007.87	417182.70
33	598	42°26'27"	84.57	1395022.11	417195.71
34	599	178°5'73"	25.12	1395084.52	417252.78
35	600	182°34'59"	1.33	1395059.40	417253.24
36	601	189°4'17"	1.21	1395058.07	417253.18
37	602	195°52'48"	1.21	1395056.88	417252.99
38	603	203°34'29"	1.2	1395055.72	417252.66
39	604	210°9'16"	1.21	1395054.62	417252.18
40	605	216°52'12"	1.2	1395053.57	417251.57
41	606	223°39'8"	1.2	1395052.61	417250.85
42	607	231°20'25"	1.22	1395051.74	417250.02
43	608	237°29'33"	1.21	1395050.98	417249.07
44	609	244°55'32"	1.2	1395050.33	417248.05
45	610	251°42'53"	1.21	1395049.82	417246.96
46	611	258°24'28"	1.19	1395049.44	417245.81
47	612	265°30'1"	5.23	1395049.20	417244.64
48	613	178°54'46"	8.43	1395048.79	417239.43
49	614	93°55'29"	21.33	1395040.36	417239.59
50	615	83°58'17"	21.33	1395038.90	417260.87
51	616	358°58'50"	8.43	1395041.14	417282.08
52	617	272°24'48"	5.22	1395049.57	417281.93
53	618	279°37'11"	1.2	1395049.79	417276.71
54	619	285°52'48"	1.21	1395049.99	417275.53
55	620	293°23'7"	1.21	1395050.32	417274.37
56	621	299°44'42"	1.21	1395050.80	417273.26
57	622	307°14'60"	1.21	1395051.40	417272.21
58	623	313°59'42"	1.21	1395052.13	417271.25
59	624	321°6'56"	1.19	1395052.97	417270.38
60	625	327°29'33"	1.21	1395053.90	417269.63
61	626	335°7'33"	1.21	1395054.92	417268.98
62	627	341°6'50"	1.2	1395056.02	417268.47
63					

Предельные параметры разрешенного строительства, реконструкции объектов капитального строительства, входящих в состав линейных объектов в границах зон их планируемого размещения. Применительно к каждой территориальной зоне градостроительным регламентом в отношении земельных участков и объектов капитального строительства, расположенных в пределах соответствующей территориальной зоны, устанавливаются предельные (минимальные и (или) максимальные) размеры земельных участков и предельные параметры разрешенного строительства, реконструкции объектов капитального строительства, их сочетания.

2. Предельные размеры земельных участков и предельные параметры разрешенного строительства, реконструкции объектов капитального строительства включают в себя:

- 1) предельные (минимальные и (или) максимальные) размеры земельных участков, в том числе их площадь;
- 2) минимальные отступы от границ земельных участков в целях определения мест допустимого размещения зданий, строений, сооружений, за пределами которых запрещено строительство зданий, строений, сооружений;
- 3) предельное количество этажей или предельную высоту зданий, строений, сооружений;
- 4) максимальный процент застройки в границах земельного участка, определяемый как отношение суммарной площади земельного участка, которая может быть застроена, ко всей площади земельного участка;
- 5) В случае, если в градостроительном регламенте применительно к определенной территориальной зоне не устанавливаются предельные (минимальные и (или) максимальные) размеры земельных участков, в том числе их площадь, и (или) предусмотренные подпунктами 2 - 4 пункта 2 настоящей статьи Правила предельные параметры разрешенного строительства, реконструкции объектов капитального строительства, непосредственно в градостроительном регламенте применительно к этой территориальной зоне указывается, что такие предельные (минимальные и (или) максимальные) размеры земельных участков, предельные параметры разрешенного строительства, реконструкции объектов капитального строительства не подлежат установлению.
- 6) 4. Наряду с указанными в подпунктах 2 - 4 пункта 2 настоящей статьи предельными параметрами разрешенного строительства, реконструкции объектов капитального строительства в градостроительном регламенте могут быть установлены иные предельные параметры разрешенного строительства, реконструкции объектов капитального строительства.
- 7) 5. В пределах отдельных территориальных зон в соответствии с настоящими Правилами установлены подзоны с одинаковыми видами разрешенного использования земельных участков и объектов капитального строительства, но с различными предельными (минимальными и (или) максимальными) размерами земельных участков и предельными параметрами разрешенного строительства, реконструкции объектов капитального строительства, сочетаниями таких размеров и параметров.

В виду того, что линейный объект располагается в зоне СХ1, предельные параметры разрешенного строительства, максимальный процент застройки, минимальные отступы от границ земельных участков в целях определения мест допустимого размещения объектов на такие объекты отсутствуют.

**ДОКУМЕНТАЦИЯ ПО ПЛАНИРОВКЕ ТЕРРИТОРИИ
для строительства объекта**

**5845 «Сбор нефти и газа со скважин №№ 1055, 1056, 1057, 1058
Белозерско-Чубовского месторождения»
в границах сельского поселения Красный Яр
муниципального района Красноярский Самарской области**

Исходно-разрешительная документация.

Основанием для разработки проекта межевания территории служит:

1. Договор на выполнение работ с ООО «СамараНИПИнефть».
2. Материалы инженерных изысканий.
3. «Градостроительный кодекс РФ» №190-ФЗ от 29.12.2004 г. (в редакции 2018 г.).
4. Постановление Правительства РФ №77 от 15.02.2011 г.
5. «Земельный кодекс РФ» №136-ФЗ от 25.10.2001 г. (в редакции 2018 г.).
6. Сведения государственного кадастрового учета.
7. Топографическая съемка территории.
8. Правила землепользования и застройки сельского поселения Черновка Сергиевского района Самарской области.

Основание для выполнения проекта межевания.

Проект межевания территории разрабатывается в соответствии с проектом планировки территории в целях установления границ земельных участков, предназначенных для строительства и размещения объекта АО «Самаранефтегаз»: 5845П «Сбор нефти и газа со скважин №№ 1055, 1056, 1057, 1058 Белозерско-Чубовского месторождения» согласно:

- Технического задания на выполнение проекта планировки территории и проекта межевания территории объекта: 5845П «Сбор нефти и газа со скважин №№ 1055, 1056, 1057, 1058 Белозерско-Чубовского месторождения» в границах сельского поселения Черновка муниципального района Сергиевский Самарской области. (Приложение №1).

Цели и задачи выполнения проекта межевания территории

Подготовка проекта межевания территории осуществляется в целях определения местоположения границ земельных участков, которые образованы из земель, государственная собственность на которые не разграничена.

При подготовке проекта межевания территории определение местоположения границ образуемых земельных участков осуществляется в соответствии с градостроительными регламентами и нормами отвода земельных участков для конкретных видов деятельности, установленными в соответствии с федеральными законами, техническими регламентами.

Сформированные земельные участки должны обеспечить:
- возможность полноценной реализации прав на формируемые земельные участки, включая возможность полноценного использования в соответствии с назначением, и эксплуатационными качествами.

- возможность долгосрочного использования земельного участка.
Структура землепользования в пределах территории межевания, сформированная в результате межевания должна обеспечить условия для наиболее эффективного использования и развития этой территории.

В процессе межевания решаются следующие задачи:
- установление границ земельных участков необходимых для размещения объекта АО «Самаранефтегаз».

Проектом межевания границ отображены:
- красные линии, утвержденные в составе проекта планировки территории;
- границы образуемых земельных участков и их частей.

Состав проекта межевания территории					
№ п/п	Наименование	Лист			
Раздел 1 "Проект межевания территории. Текстовая часть"					
1.1.	Перечень и сведения о площади образуемых земельных участков, в том числе возможные способы их образования;	5			
1.2.	Перечень и сведения о площади образуемых земельных участков, которые будут отнесены к территориям общего пользования или имуществу общего пользования, в том числе в отношении которых предполагаются резервирование и (или) изъятие для государственных или муниципальных нужд;	7			
1.3.	Вид разрешенного использования образуемых земельных участков в соответствии с проектом планировки территории в случаях, предусмотренных настоящим Кодексом;	7			
1.4.	Сведения о границах территории, в отношении которой утвержден проект межевания, содержащие перечень координат характерных точек этих границ в системе координат, используемой для ведения Единого государственного реестра недвижимости. Координаты характерных точек границ территории, в отношении которой утвержден проект межевания, определяются в соответствии с требованиями к точности определения координат характерных точек границ, установленных в соответствии с настоящим Кодексом для территориальных зон. (п. 5 введен Федеральным законом от 03.08.2018 N 342-ФЗ)	8			
Раздел 2 "Проект межевания территории. Графическая часть"					
2.1.	Чертеж межевания территории: - границы планируемых (в случае, если подготовка проекта межевания территории осуществляется в составе проекта планировки территории) и существующих элементов планировочной структуры; - красные линии, утвержденные в составе проекта планировки территории, или красные линии, утверждаемые проектом межевания территории; - линии отступа от красных линий в целях определения мест допустимого размещения зданий, строений, сооружений; - границы образуемых и (или) изменяемых земельных участков, условные номера образуемых земельных участков, в том числе в отношении которых предполагаются их резервирование и (или) изъятие для государственных или муниципальных нужд; - границы публичных сервитутов.				
Раздел 3 «Материалы по обоснованию проекта межевания территории»					
3.1.	Чертеж зон с особыми условиями использования территории: - границы существующих земельных участков; - границы зон с особыми условиями использования территорий; - местоположение существующих объектов капитального				
					Лист
Им. Кол.уч. Лист № док. Подпись Дата					5845П-ПМТ
					2

Проектные решения									
Размещение линейного объекта 5845П «Сбор нефти и газа со скважин №№ 1055, 1056, 1057, 1058 Белозерско-Чубовского месторождения» муниципального района Красноярский Самарской области планируется на землях категории - земли сельскохозяйственного назначения, земли промышленности.									
Проектируемый объект расположен в кадастровых кварталах - 63:26:1906003, 63:26:1906004, 63:26:1906005, 63:26:1906006.									
Проектом межевания определяются площадь и границы образуемых земельных участков.									
Использование земель сельскохозяйственного назначения или земельных участков в составе таких земель, предоставляемых на период осуществления строительства линейных сооружений, осуществляется без перевода земель сельскохозяйственного назначения в земли иных категорий (п. 2 введен Федеральным законом от 21.07.2005 № 111-ФЗ). Строительство проектируемых площадных сооружений потребует отвода земель в долгосрочное пользование (с переводом земельного участка из одной категории в другую), долгосрочную аренду и во временное пользование на период строительства объекта.									
В соответствии с Федеральным законом от 21.12.2004 № 172-ФЗ «О переводе земель или земельных участков из одной категории в другую», перевод земель сельскохозяйственного назначения под размещение скважин в категорию земель промышленности в рассматриваемом случае допускается, так как он связан с добычей полезных. Согласно статье 30 Земельного кодекса РФ от 25.10.2001 № 136-ФЗ предоставление в аренду пользователю недр земельных участков, необходимых для ведения работ, связанных с использованием недрами, из земель, находящихся в государственной или муниципальной собственности осуществляется без проведения аукционов. Формирование земельных участков сельскохозяйственного назначения для строительства осуществляется с предварительным согласованием мест размещения объектов. Предоставление таких земельных участков осуществляется в аренду с возвратом землепользователям после проведения рекультивации нарушенных земель.									
1.1 Перечень и сведения о площади образуемых земельных участков, в том числе возможные способы их образования.									
№	Кадастр. квартал	Кадастр. номер ЗУ	Обра. земель ЗУ	Наименование сооружения	Категория земель	Вид разрешенного использования	Правовый вид права	Местоположение ЗУ	Площадь кв.м.
1	63:26:1906003	63:26:1906003:423	:423/чл1	Строительство скважины № 1058	Земли сельскохозяйственного назначения	для ведения сельского хозяйства	ООО "Терра-инвест" (собственность)	Красноярский район, Самарская область	3600
2	63:26:1906003	63:26:1906003:377	:377/чл1	Строительство скважины № 1055	Земли сельскохозяйственного назначения	для ведения сельского хозяйства	ООО "Терра-инвест" (собственность)	Самарская область, Красноярский район, сельское поселение Красный Яр, АО	3601
									Лист
Им. Кол.уч. Лист № док. Подпись Дата									5845П-ПМТ
									5

Исходно-разрешительная документация.

Основанием для разработки проекта межевания территории служат:

1. Договор на выполнение работ с ООО «СамараНИПИнефть».
2. Материалы инженерных изысканий.
3. «Градостроительный кодекс РФ» №190-ФЗ от 29.12.2004 г. (в редакции 2018 г.).
4. Постановление Правительства РФ №77 от 15.02.2011 г.
5. «Земельный кодекс РФ» №136-ФЗ от 25.10.2001 г. (в редакции 2018 г.)
6. Сведения государственного кадастрового учета.
7. Топографическая съемка территории.
8. Правила землепользования и застройки сельского поселения Черновка Сергиевского района Самарской области.

Основание для выполнения проекта межевания.

Проект межевания территории разрабатывается в соответствии с проектом планировки территории в целях установления границ земельных участков, предназначенных для строительства и размещения объекта АО "Самаранефтегаз": 5845П «Сбор нефти и газа со скважины №№ 1055, 1056, 1057, 1058 Белозерско-Чубовского месторождения» согласно:

- Техническому заданию на выполнение проекта планировки территории и проекта межевания территории объекта: 5845П «Сбор нефти и газа со скважины №№ 1055, 1056, 1057, 1058 Белозерско-Чубовского месторождения» в границах поселения Черновка муниципального района Сергиевский Самарской области. (Приложение №1).

Цели и задачи выполнения проекта межевания территории

Подготовка проекта межевания территории осуществляется в целях определения местоположения границ земельных участков, которые образованы из земель, государственная собственность на которые не разграничена.

При подготовке проекта межевания территории определение местоположения границ образуемых земельных участков осуществляется в соответствии с градостроительными регламентами и нормами отвода земельных участков для конкретных видов деятельности, установленными в соответствии с федеральными законами, техническими регламентами.

Сформированные земельные участки должны обеспечить:

- возможность полноценной реализации прав на формируемые земельные участки, включая возможность полноценного использования в соответствии с назначением, и эксплуатационными качествами.
- возможность долгосрочного использования земельного участка.

Структура землепользования в пределах территории межевания, сформированная в результате межевания должна обеспечить условия для наиболее эффективного использования и развития этой территории.

В процессе межевания решаются следующие задачи:

- установление границ земельных участков необходимых для размещения объекта АО "Самаранефтегаз".

Проектом межевания границ отображены:

- красные линии, утвержденные в составе проекта планировки территории;
- границы образуемых земельных участков и их частей.

Им.	Коп.уч.	Лист	№ док.	Подпись	Дата
				5845П-ПМТ	Лист
					4

8	63-26:1 906003	63-26:1 906003 377	:377/ чпу2	Земли сельскохозяйственного назначения	для ведения сельского хозяйства	ООО "Тerra-инвест" (собственность)	Самарская область, Красноярский район, сельское поселение Красный Яр, АО "Белозерское"	2430 2
9	63-26:1 906003	63-26:0 000000 973	:973/ чпу1	Земли промышленности, энергетики, транспорта, связи, радиовещания, телевидения, информатики, земли для обеспечения космической деятельности, земли обороны, безопасности и земли иного специального назначения	для размещения автомобильной дороги	Министерство транспорта и автомобильных дорог Самарской области (ПБП)	Самарская область, Красноярский район: - Урай-Мухомово (км 0-км 10,3; км 14,1-км 22,8)	92
10	63-26:1 906003	63-26:0 000000 888	:888/ чпу1	Земли промышленности, энергетики, транспорта, связи, радиовещания	занятый автомобильной дорогой общего пользования регионально	Министерство транспорта и автомобильных дорог Самарск	Самарская область, Красноярский район, в границах сельского поселения	31
								Лист
							5845П-ПМТ	7

3	63-26:1 906006	63-26:1 906006 :283	:283/ чпу1	Земли сельскохозяйственного назначения	для ведения сельского хозяйства	ООО "Тerra-инвест" (собственность)	"Белозерское" Самарская обл., Красноярский район, сельское поселение Красный Яр, АО "Белозерское"	3599
4	63-26:1 906003	63-26:1 906003 :372	:372/ чпу1	Земли сельскохозяйственного назначения	Для ведения сельского хозяйства	ООО "Тerra-инвест" (собственность)	Самарская область, Красноярский район, сельское поселение Красный Яр, АО "Белозерское"	3600
5	63-26:1 906003	63-26:1 906003 :423	:423/ чпу2	Земли сельскохозяйственного назначения	для ведения сельского хозяйства	ООО "Тerra-инвест" (собственность)	Красноярский район, Самарская область	1963 1
6	63-26:1 906003	63-26:0 000000 :551	:551/ чпу1	Земли сельскохозяйственного назначения	Для ведения сельского хозяйства	Российская Федерация (Гос. Собственность)	Самарская область, Красноярский район, в границах АО "Белозерское"	60
7	63-26:1 906003	63-26:1 906003 :372	:372/ чпу2	Земли сельскохозяйственного назначения	Для ведения сельского хозяйства	ООО "Тerra-инвест" (собственность)	Самарская область, Красноярский район, сельское поселение Красный Яр, АО "Белозерское"	2430 6
								Лист
							5845П-ПМТ	6

11	63-26:1 906006	63-26:1 906006 :283	:283/ чпу2	Земли сельскохозяйственного назначения	для ведения сельского хозяйства	ООО "Тerra-инвест" (собственность)	Самарская обл., Красноярский район, сельское поселение Красный Яр, АО "Белозерское"	1477 5
12	63-26:1 906004	63-26:0 000000 :106	:106/ чпу1	Земли промышленности, энергетики, транспорта, связи, радиовещания, телевидения, информатики, земли для обеспечения космической деятельности, земли обороны, безопасности и земли иного специального назначения	для размещения объектов эксплуатации и строительства скважины нефти и газа	Российская Федерация (Гос. Собственность)	Самарская область, Красноярский район, Белозерское-Чубовское месторождение нефти	395
								Лист
							5845П-ПМТ	8

ВЫВОДЫ ПО ПРОЕКТУ

Отчуждение земель во временное (краткосрочное) использование выполняется на период производства строительно-монтажных работ. Все строительные работы должны проводиться исключительно в пределах полосы отвода.
 Настоящим проектом выполнено:
 - Формирование границ образуемых земельных участков и их частей.
 Настоящий проект обеспечивает равные права и возможности правообладателей земельных участков в соответствии с действующим законодательством. Сформированные границы земельных участков позволяют обеспечить необходимые условия для строительства и размещения объекта АО «Самаранефтегаз»: 5845П «Сбор нефти и газа со скважин №№ 1055, 1056, 1057, 1058 Белозерско-Чубовское месторождения» общей площадью – 159 044 кв.м. (на землях сельскохозяйственного назначения – 158 312 кв.м. на землях промышленности – 732 кв.м.)
 Земельные участки под строительство объекта образованы с учетом ранее поставленных на государственный кадастровый учет земельных участков.
 Данным проектом предусматривается формировать земельные участки из земель Администрации муниципального района, государственная собственность на которые не разграничена.

13	63:26:1 906003	63:26:0 000000 :76	:76 кв. у1	Противопожарный проезд к скважине 1055, Демонтаж сущ. ВЛ-6 кВ ф-322 "Чубовка", Трасса ВЛ-6 кВ	Земли промышленной, энергетической, транспортная, связи, радиовещания, лечебно-оздоровительная, информационная, земли для обеспечения космической деятельности, земли обороны, безопасности и земли иного специального назначения	для размещения объектов эксплуатации или строительства скважин добычи нефти и газа	Российская Федерация (Гос. Собственность)	Самарская обл., р-н Красноярский, Белозерско-Чубовское месторождение нефти	214
14	63:26:1 906003 63:26:1 906004 63:26:1 906005 63:26:1 906006	-	:3У1	Противопожарный проезд к скважине 1058, Противопожарный проезд к ИУ-1, Трасса нефтегазосборного трубопровода от ИУ-1, Площадка ИУ-1, Трасса выкидного трубопровода от скважины № 1058, Станция катодной защиты, Трасса линии анодного ВЛ-6 кВ к площадке ИУ-1, Трасса выкидного трубопровода от скважины № 1055, Обустройство скважины № 1055, Противопожарный проезд к скважине 1055, Трасса ВЛ-6 кВ к скважине 1055, Установка рекулера 6 кВ, Трасса ВЛ-6 кВ, Трасса нефтегазосборного газопровода, Трасса трубопровода от ИУ-2, Противопожарный проезд к скважине	Земли сельскохозяйственного назначения	трубопроводный транспорт	Администрация м.р. Красноярский	Самарская область, Красноярский район, сельское поселение Красный Яр	6083 8
5845П-ПМТ									лист 9
Им.	Коп.уч.	Лист	№ док.	Подпись	Дата				

**ГЛАВА
СЕЛЬСКОГО ПОСЕЛЕНИЯ КРАСНЫЙ ЯР
МУНИЦИПАЛЬНОГО РАЙОНА КРАСНОЯРСКИЙ
САМАРСКОЙ ОБЛАСТИ**

ПОСТАНОВЛЕНИЕ

от 25 октября 2019 года № 25

О проведении публичных слушаний по проекту решения о предоставлении разрешения на отклонение от предельных параметров разрешенного строительства, реконструкции объектов капитального строительства на земельном участке с кадастровым номером 63:26:1408014:434

В соответствии со статьей 39 Градостроительного кодекса Российской Федерации, рассмотрев заявление Суреевой Тамары Федоровны о предоставлении разрешения на отклонение от предельных параметров разрешенного строительства, реконструкции объектов капитального строительства, руководствуясь статьей 28 Федерального закона от 06.10.2003 №131-ФЗ «Об общих принципах организации местного самоуправления в Российской Федерации», Уставом сельского поселения Красный Яр муниципального района Красноярский Самарской области, главой V Правил землепользования и застройки сельского поселения Красный Яр муниципального района Красноярский Самарской области, утвержденных решением Собрания представителей сельского поселения Красный Яр муниципального района Красноярский Самарской области от 22.07.2013 № 45, постановляю:

1. Провести на территории сельского поселения Красный Яр муниципального района Красноярский Самарской области публичные слушания по проекту решения о предоставлении разрешения на отклонение от предельных параметров разрешенного строительства, реконструкции объектов капитального строительства в отношении земельного участка с кадастровым номером 63:26:1408014:434 площадью 1198 кв.м, категория земель: земли населенных пунктов, разрешенное использование – для комплексного освоения в целях жилищного строительства, расположенного по адресу: Самарская область, Красноярский район, сельское поселение Красный Яр, п. Угловой, зона (массив) Удача, улица Берева, участок 33, входящего в состав территориальной зоны застройки сельского поселения Красный Яр муниципального района Красноярский Самарской области, утвержденных решением Собрания представителей сельского поселения Красный Яр муниципального района Красноярский Самарской области от 22.07.2013 № 45, (приложение № 1 к настоящему Постановлению).

2. Испрашиваемое заявителем отклонение от предельных параметров разрешенного строительства, реконструкции объектов капитального строительства: отклонение от установленных пунктом 18 ст. 54 Правил застройки и землепользования сельского поселения Красный Яр муниципального района Красноярский Самарской области размеров минимального отступа от границ земельных участков до отдельно стоящих зданий, в размере 3 метров до 1,19 метров.

3. Срок проведения публичных слушаний по проекту решения о предоставлении разрешения на отклонение от предельных параметров разрешенного строительства – с **26 октября 2019 года по 19 ноября 2019 года.**

				1057, Трасса ВЛ-6 кВ к скважине 1057, Площадка ИУ-2, Противопожарный проезд к ИУ-2, Трасса ВЛ-6 кВ к площадке ИУ-2, Трасса ВЛ-6 кВ к скважине 1056, Трасса выкидного трубопровода от скважины № 105, Демонтаж сущ. ВЛ-6 кВ ф-322 ПС35/6 кВ "Чубовка", Демонтаж сущ. ВЛ-6 кВ ф-322 ПС35/6 кВ "Чубовка"						
Итого: 159 044 м ²										
<p>1.2 Перечень и сведения о площади образуемых земельных участков, которые будут отнесены к территориям общего пользования или имуществу общего пользования, в том числе в отношении которых предполагаются резервирование и (или) изъятие для государственных или муниципальных нужд.</p> <p>Земельных участков, которые будут отнесены к территориям общего пользования или имуществу общего пользования, в том числе в отношении которых предполагаются резервирование и (или) изъятие для государственных или муниципальных нужд не образуются.</p> <p>1.3 Вид разрешенного использования образуемых земельных участков в соответствии с проектом планировки территории в случаях, предусмотренных настоящим Кодексом.</p> <p>Согласно приказу № 540 от 1 сентября 2014 года «об утверждении классификатора видов разрешенного использования земельных участков» образуемые земельные участки в соответствии с проектом планировки имеют следующие виды разрешенного использования: :423/чзу1 (Строительство скважины № 1058), :377/чзу1 (Строительство скважины № 1055), :283/чзу1 (Строительство скважины № 1056), :372/чзу1 (Строительство скважины № 1057), :423/чзу2 (Обустройство скважины № 1058, Противопожарный проезд к скважине 1058, Трасса ВЛ-6 кВ к скважине 1058, Трасса выкидного трубопровода от скважины № 1058, Противопожарный проезд к ИУ-1), :551/чзу1 (Противопожарный проезд к скважине 1055), :372/чзу2 (Обустройство скважины № 1057, Противопожарный проезд к скважине 1057, Трасса выкидного трубопровода от скважины № 1057, Трасса ВЛ-6 кВ к скважине 1057, Трасса нефтегазосборного трубопровода от ИУ-2, Трасса нефтегазосборного трубопровода от ИУ-2 и трасса выкидного трубопровода от скв. 1057 (в коридоре с параллельным следованием), Площадка ИУ-2, Противопожарный проезд к ИУ-2, Станция катодной защиты, Трасса линии анодного заземления, Трасса выкидного трубопровода от скважины № 1056), :377/чзу2 (Обустройство скважины № 1055,</p>										
5845П-ПМТ									лист 10	
Им.	Коп.уч.	Лист	№ док.	Подпись	Дата					

4. Срок проведения публичных слушаний исчисляется со дня официального опубликования настоящего постановления до дня официального опубликования заключения о результатах публичных слушаний.

5. Заявителю в срок до даты окончания проведения публичных слушаний, указанной в п. 2 настоящего постановления, представить в Администрацию с.п. Красный Яр документацию, подтверждающую соответствие отклонения от предельных параметров разрешенного строительства, реконструкции объектов капитального строительства требованиям противопожарной безопасности, в отношении земельного участка, указанного в настоящем постановлении.

6. Органом, уполномоченным на организацию и проведение публичных слушаний в соответствии с настоящим постановлением, является Комиссия по подготовке проекта правил землепользования и застройки сельского поселения Красный Яр муниципального района Красноярский Самарской области (далее – Комиссия).

7. Представление участниками публичных слушаний предложений и замечаний по проекту решения о предоставлении разрешения на отклонение от предельных параметров разрешенного строительства, а также их учет осуществляется в соответствии с главой V Правил землепользования и застройки сельского поселения Красный Яр муниципального района Красноярский Самарской области, утвержденных решением Собрания представителей сельского поселения Красный Яр муниципального района Красноярский Самарской области от 22.07.2013 № 45 (далее – Правила землепользования и застройки).

8. Место проведения публичных слушаний (место ведения протокола публичных слушаний) в сельском поселении Красный Яр муниципального района Красноярский Самарской области: 446370, Самарская область, Красноярский район, село Красный Яр, ул. Комсомольская, 90.

9. Провести собрание участников публичных слушаний 30 октября 2019 года в 12:00 по адресу: Самарская область, Красноярский район, с. Красный Яр, ул. Комсомольская, 90.

10. Прием замечаний и предложений от жителей поселения и иных заинтересованных лиц по проекту решения о предоставлении разрешения на отклонение от предельных параметров разрешенного строительства осуществляется по адресу, указанному в пункте 6 настоящего постановления в рабочие дни с 10 часов до 16 часов.

11. Прием замечаний и предложений от жителей поселения и иных заинтересованных лиц по проекту решения о предоставлении разрешения на отклонение от предельных параметров разрешенного строительства прекращается 12 ноября 2019 года.

12. Назначить:
лицом, ответственным за ведение протокола публичных слушаний, протокола мероприятия по информированию жителей поселения по вопросу публичных слушаний – ведущего специалиста Администрации сельского поселения Красный Яр Самойлову Ю.В.;
лицом, председательствующим на мероприятии по информированию жителей поселения по вопросу публичных слушаний – заместителя Главы сельского поселения Красный Яр Серебрякова В.В.

13. Опубликовать настоящее постановление в газете «Планета Красный Яр» и разместить в сети Интернет на официальном сайте: <http://kryarposelenie.ru>.

14. В случае, если настоящее постановление будет опубликовано позднее календарной даты начала публичных слушаний, указанной в пункте 3 настоящего постановления, то дата начала публичных слушаний исчисляется со дня официального опубликования настоящего постановления. При этом установленные в настоящем постановлении календарная дата, до которой осуществляется прием замечаний и предложений от жителей поселения и иных заинтересованных лиц, а также дата окончания публичных слушаний переносятся на соответствующее количество дней.

В.В. Серебряков
Исполняющий обязанности Главы
сельского поселения Красный Яр
муниципального района Красноярский
Самарской области

Приложение № 1
к Постановлению

Главы сельского поселения Красный Яр
от 25 октября 2019 года № 25

ПРОЕКТ

АДМИНИСТРАЦИЯ СЕЛЬСКОГО ПОСЕЛЕНИЯ КРАСНЫЙ ЯР МУНИЦИПАЛЬНОГО РАЙОНА КРАСНОЯРСКИЙ САМАРСКОЙ ОБЛАСТИ

ПОСТАНОВЛЕНИЕ

от _____ 2019 года № _____

о предоставлении разрешения на отклонение от предельных параметров разрешенного строительства, реконструкции объектов капитального строительства на земельном участке с кадастровым номером 63:26:1408014:434

В соответствии со статьей 39 Градостроительного кодекса Российской Федерации, статьей 28 Федерального закона от 06 октября 2003 года № 131-ФЗ «Об общих принципах организации местного самоуправления в Российской Федерации», Уставом сельского поселения Красный Яр муниципального района Красноярский Самарской области, ст. 15 Правил землепользования и застройки сельского поселения Красный Яр муниципального района Красноярский Самарской области, утвержденных решением Собрания представителей сельского поселения Красный Яр муниципального района Красноярский Самарской области от 22.07.2013 № 45, на основании заключения о результатах публичных слушаний от _____.2019 г. и рекомендаций Комиссии по подготовке Правил землепользования и застройки сельского поселения Красный Яр муниципального района Красноярский Самарской области от _____.2019 г., администрация сельского поселения Красный Яр муниципального района Красноярский Самарской области ПОСТАНОВЛЯЕТ:

1. Предоставить Суреевой Тамаре Федоровне разрешение на отклонение от предельных параметров разрешенного строительства, реконструкции объектов капитального строительства в отношении земельного участка с кадастровым номером 63:26:1408014:434 площадью 1198 кв.м, категория земель: земли населенных пунктов, разрешенное использование – для комплексного освоения в целях жилищного строительства, расположенного по адресу: Самарская область, Красноярский район, сельское поселение Красный Яр, п. Угловой, зона (массив) Удача, улица Береева, участок 33, входящего в состав территориальной зоны территориальной зоны Ж7 «Зона садоводства и дачного хозяйства».

2. Предоставляемое разрешение на отклонение от предельных параметров разрешенного строительства, реконструкции объектов капитального строительства: отклонение от установленных пунктом 18 таблицы ст. 54 Правил застройки и землепользования сельского поселения Красный Яр муниципального района Красноярский Самарской области размеров минимального отступа от границ земельных участков до отдельно стоящих зданий в размере 3 метров до 1,19 метров.

3. Контроль за исполнением настоящего постановления возложить на ведущего специалиста Администрации сельского поселения Красный Яр Самойлову Ю.В.

4. Опубликовать настоящее постановление в газете «Планета Красный Яр» и разместить в сети Интернет на официальном сайте: <http://kryarposelenie.ru>.

5. Настоящее постановление вступает в силу со дня официального опубликования.

Глава сельского поселения
Красный Яр муниципального
района Красноярский
Самарской области

А.Г. Бушов

**ГЛАВА
СЕЛЬСКОГО ПОСЕЛЕНИЯ КРАСНЫЙ ЯР
МУНИЦИПАЛЬНОГО РАЙОНА КРАСНОЯРСКИЙ
САМАРСКОЙ ОБЛАСТИ**

ПОСТАНОВЛЕНИЕ

от 25 октября 2019 года № 26

О проведении публичных слушаний по проекту решения о предоставлении разрешения на отклонение от предельных параметров разрешенного строительства, реконструкции объектов капитального строительства на земельном участке с кадастровым номером 63:26:1904007:124

В соответствии со статьей 39 Градостроительного кодекса Российской Федерации, рассмотрев заявление Балышева Александра Александровича о предоставлении разрешения на отклонение от предельных параметров разрешенного строительства, реконструкции объектов капитального строительства, руководствуясь статьей 28 Федерального закона от 06.10.2003 №131-ФЗ «Об общих принципах организации местного самоуправления в Российской Федерации», Уставом сельского поселения Красный Яр муниципального района Красноярский Самарской области, главой V Правил землепользования и застройки сельского поселения Красный Яр муниципального района Красноярский Самарской области, утвержденных решением Собрания представителей сельского поселения Красный Яр муниципального района Красноярский Самарской области от 22.07.2013 № 45, постановляю:

1. Провести на территории сельского поселения Красный Яр муниципального района Красноярский Самарской области публичные слушания по проекту решения о предоставлении разрешения на отклонение от предельных параметров разрешенного строительства, реконструкции объектов капитального строительства в отношении земельного участка с кадастровым номером 63:26:1904007:124 площадью 750 кв.м, категория земель: земли населенных пунктов, разрешенное использование – для личного подсобного хозяйства, расположенного по адресу: Самарская область, Красноярский район, сельское поселение Красный Яр, с.Белозёрки, улица Полевая, участок 1д. (приложение № 1 к настоящему Постановлению).

3. Испрашиваемое заявителем отклонение от предельных параметров разрешенного строительства, реконструкции объектов капитального строительства: отклонение от установленных пунктом 18 ст. 54 Правил застройки и землепользования сельского поселения Красный Яр муниципального района Красноярский Самарской области размеров минимального отступа от границ земельных участков до отдельно стоящих зданий, в размере 3 метров до: 0 метров в юго-западной части границ земельного участка с целью размещения жилого дома с пристроенным гаражом.

2. Срок проведения публичных слушаний по проекту решения о предоставлении разрешения на отклонение от предельных параметров разрешенного строительства – с 26 октября 2019 года по 19 ноября 2019 года.

4. Срок проведения публичных слушаний исчисляется со дня официального опубликования настоящего постановления до дня официального опубликования заключения о результатах публичных слушаний.

5. Заявителю в срок до даты окончания проведения публичных слушаний, указанной в п. 2 настоящего постановления, представить в Администрацию с.п. Красный Яр документацию, подтверждающую соответствие отклонения от предельных параметров разрешенного строительства, реконструкции объектов капитального строительства требованиям противопожарной безопасности, в отношении земельного участка, указанного в настоящем постановлении.

6. Органом, уполномоченным на организацию и проведение публичных слушаний в соответствии с настоящим постановлением, является Комиссия по подготовке проекта правил землепользования и застройки сельского поселения Красный Яр муниципального района Красноярский Самарской области (далее – Комиссия).

7. Представление участниками публичных слушаний предложений и замечаний по проекту решения о предоставлении разрешения

на отклонение от предельных параметров разрешенного строительства, а также их учет осуществляется в соответствии с главой V Правил землепользования и застройки сельского поселения Красный Яр муниципального района Красноярский Самарской области, утвержденным решением Собрания представителей сельского поселения Красный Яр муниципального района Красноярский Самарской области от 22.07.2013 № 45 (далее – Правила землепользования и застройки).

8. Место проведения публичных слушаний (место ведения протокола публичных слушаний) в сельском поселении Красный Яр муниципального района Красноярский Самарской области: 446370, Самарская область, Красноярский район, село Красный Яр, ул. Комсомольская, 90.

9. Провести собрание участников публичных слушаний 30 октября 2019 года в 10:00, по адресу: Самарская область, Красноярский район, с. Красный Яр, ул. Комсомольская, 90.

10. Прием замечаний и предложений от жителей поселения и иных заинтересованных лиц по проекту решения о предоставлении разрешения на отклонение от предельных параметров разрешенного строительства осуществляется по адресу, указанному в пункте 6 настоящего постановления в рабочие дни с 10 часов до 18 часов.

11. Прием замечаний и предложений от жителей поселения и иных заинтересованных лиц по проекту решения о предоставлении разрешения на отклонение от предельных параметров разрешенного строительства прекращается 12 ноября 2019 года.

12. Назначить:

лицом, ответственным за ведение протокола публичных слушаний, протокола мероприятия по информированию жителей поселения по вопросу публичных слушаний – ведущего специалиста Администрации сельского поселения Красный Яр Самойлову Ю.В.;
лицом, председательствующим на мероприятии по информированию жителей поселения по вопросу публичных слушаний – заместителя Главы сельского поселения Красный Яр Серебрякова В.В.

13. Опубликовать настоящее постановление в газете «Планета Красный Яр» и разместить в сети Интернет на официальном сайте: <http://kryarposelenie.ru>.

14. В случае, если настоящее постановление будет опубликовано позднее календарной даты начала публичных слушаний, указанной в пункте 3 настоящего постановления, то дата начала публичных слушаний исчисляется со дня официального опубликования настоящего постановления. При этом установленные в настоящем постановлении календарная дата, до которой осуществляется прием замечаний и предложений от жителей поселения и иных заинтересованных лиц, а также дата окончания публичных слушаний переносятся на соответствующее количество дней.

*В.В. Серебряков
Исполняющий обязанности Главы
сельского поселения Красный Яр
муниципального района Красноярский
Самарской области*

Приложение 1
к Постановлению
главы сельского поселения Красный Яр
от 25.10. 2019 года № 26

ПРОЕКТ

**АДМИНИСТРАЦИЯ
СЕЛЬСКОГО ПОСЕЛЕНИЯ КРАСНЫЙ ЯР
МУНИЦИПАЛЬНОГО РАЙОНА КРАСНОЯРСКИЙ
САМАРСКОЙ ОБЛАСТИ
ПОСТАНОВЛЕНИЕ**

от _____ 2019 года № ____

О предоставлении разрешения на отклонение от предельных параметров разрешенного строительства, реконструкции объектов капитального строительства на земельном участке с кадастровым номером 63:26:1904007:124

В соответствии со статьей 39 Градостроительного кодекса Российской Федерации, статьей 28 Федерального закона от 06 октября

2003 года № 131-ФЗ «Об общих принципах организации местного самоуправления в Российской Федерации», Уставом сельского поселения Красный Яр муниципального района Красноярский Самарской области, ст. 15 Правил землепользования и застройки сельского поселения Красный Яр муниципального района Красноярский Самарской области, утвержденных решением Собрания представителей сельского поселения Красный Яр муниципального района Красноярский Самарской области от 22.07.2013 № 45, на основании заключения о результатах публичных слушаний от _____.2019 г. и рекомендаций Комиссии по подготовке Правил землепользования и застройки сельского поселения Красный Яр муниципального района Красноярский Самарской области от _____.2019 г., администрация сельского поселения Красный Яр муниципального района Красноярский Самарской области ПОСТАНОВЛЯЕТ:

4. Предоставить Балышеву Александру Александровичу разрешение на отклонение от предельных параметров разрешенного строительства, реконструкции объектов капитального строительства в отношении земельного участка с кадастровым номером 63:26:1904007:124 площадью 750 кв.м, категория земель: земли населенных пунктов, разрешенное использование – для ведения личного подсобного хозяйства, расположенного по адресу: Самарская область, Красноярский район, сельское поселение Красный Яр, с. Белозерки, ул. Полевая, земельный участок 1Д, входящего в состав территориальной зоны территориальной зоны Ж1 «Зона застройки индивидуальными жилыми домами».

5. Предоставляемое разрешение на отклонение от предельных параметров разрешенного строительства, реконструкции объектов капитального строительства: отклонение от установленных пунктом 18 таблицы ст. 54 Правил застройки и землепользования сельского поселения Красный Яр муниципального района Красноярский Самарской области размеров минимального отступа от границ земельных участков до отдельно стоящих зданий в размере 3 метров до: 0 метров в юго-западной части границ земельного участка с целью размещения жилого дома с пристроенным гаражом.

3. Контроль за исполнением настоящего постановления возложить на ведущего специалиста Администрации сельского поселения Красный Яр Самойлову Ю.В.

4. Опубликовать настоящее постановление в газете «Планета Красный Яр» и разместить в сети Интернет на официальном сайте: <http://kryarposelenie.ru>.

5. Настоящее постановление вступает в силу со дня официального опубликования.

**Глава сельского поселения
Красный Яр муниципального
района Красноярский
Самарской области**

А.Г. Бушов

=====

**ГЛАВА
СЕЛЬСКОГО ПОСЕЛЕНИЯ КРАСНЫЙ ЯР
МУНИЦИПАЛЬНОГО РАЙОНА КРАСНОЯРСКИЙ
САМАРСКОЙ ОБЛАСТИ**

ПОСТАНОВЛЕНИЕ

от 25 октября 2019 года № 27

О проведении публичных слушаний по проекту решения о предоставлении разрешения на отклонение от предельных параметров разрешенного строительства, реконструкции объектов капитального строительства на земельном участке с кадастровым номером 63:26:0702007:27

В соответствии со статьей 39 Градостроительного кодекса Российской Федерации, рассмотрев заявление Тетериной Татьяны Александровны о предоставлении разрешения на отклонение от предельных параметров разрешенного строительства, реконструкции объектов капитального строительства, руководствуясь статьей 28 Федерального закона от 06.10.2003 №131-ФЗ «Об общих принципах организации местного самоуправления в Российской Федерации», Уставом сельского поселения Красный Яр муниципального района Красноярский Самарской области, главой V Правил землепользования и застройки сельского поселения Красный Яр муниципального

района Красноярский Самарской области, утвержденных решением Собрания представителей сельского поселения Красный Яр муниципального района Красноярский Самарской области от 22.07.2013 № 45, постановляю:

1. Провести на территории сельского поселения Красный Яр муниципального района Красноярский Самарской области публичные слушания по проекту решения о предоставлении разрешения на отклонение от предельных параметров разрешенного строительства, реконструкции объектов капитального строительства в отношении земельного участка с кадастровым номером 63:26:0702007:27 площадью 1875 кв.м, категория земель: земли населенных пунктов, разрешенное использование – для ведения личного подсобного хозяйства, расположенного по адресу: Самарская область, Красноярский район, сельское поселение Красный Яр, с. Малая Каменка, ул. Задуваловка, уч. №3, входящего в состав территориальной зоны территориальной зоны Ж6 «Зона смешанной жилой застройки» (приложение № 1 к настоящему Постановлению).

2. Испрашиваемое заявителем отклонение от предельных параметров разрешенного строительства, реконструкции объектов капитального строительства: отклонение от установленных пунктом 18 ст. 54 Правил застройки и землепользования сельского поселения Красный Яр муниципального района Красноярский Самарской области размеров минимального отступа от границ земельных участков до отдельно стоящих зданий, в размере 3 метров до: 0 метров.

3. Срок проведения публичных слушаний по проекту решения о предоставлении разрешения на отклонение от предельных параметров разрешенного строительства – с 26 октября 2019 года по 19 ноября 2019 года.

4. Срок проведения публичных слушаний исчисляется со дня официального опубликования настоящего постановления до дня официального опубликования заключения о результатах публичных слушаний.

5. Заявителю в срок до даты окончания проведения публичных слушаний, указанной в п. 2 настоящего постановления, представить в Администрацию с.п. Красный Яр документацию, подтверждающую соответствие отклонения от предельных параметров разрешенного строительства, реконструкции объектов капитального строительства требованиям противопожарной безопасности, в отношении земельного участка, указанного в настоящем постановлении.

6. Органом, уполномоченным на организацию и проведение публичных слушаний в соответствии с настоящим постановлением, является Комиссия по подготовке проекта правил землепользования и застройки сельского поселения Красный Яр муниципального района Красноярский Самарской области (далее – Комиссия).

7. Представление участниками публичных слушаний предложений и замечаний по проекту решения о предоставлении разрешения на отклонение от предельных параметров разрешенного строительства, а также их учет осуществляется в соответствии с главой V Правил землепользования и застройки сельского поселения Красный Яр муниципального района Красноярский Самарской области, утвержденных решением Собрания представителей сельского поселения Красный Яр муниципального района Красноярский Самарской области от 22.07.2013 № 45 (далее – Правила землепользования и застройки).

8. Место проведения публичных слушаний (место ведения протокола публичных слушаний) в сельском поселении Красный Яр муниципального района Красноярский Самарской области: 446370, Самарская область, Красноярский район, село Красный Яр, ул. Комсомольская, 90.

9. Провести собрание участников публичных слушаний 30 октября 2019 года в 10:00, по адресу: Самарская область, Красноярский район, с. Красный Яр, ул. Комсомольская, 90.

10. Прием замечаний и предложений от жителей поселения и иных заинтересованных лиц по проекту решения о предоставлении разрешения на отклонение от предельных параметров разрешенного строительства осуществляется по адресу, указанному в пункте 6 настоящего постановления в рабочие дни с 10 часов до 18 часов.

11. Прием замечаний и предложений от жителей поселения и иных заинтересованных лиц по проекту решения о предоставлении разрешения на отклонение от предельных параметров разрешенного

строительства прекращается 12 ноября 2019 года.

12. Назначить:

лицом, ответственным за ведение протокола публичных слушаний, протокола мероприятия по информированию жителей поселения по вопросу публичных слушаний – ведущего специалиста Администрации сельского поселения Красный Яр Самойлову Ю.В.; лицом, председательствующим на мероприятии по информированию жителей поселения по вопросу публичных слушаний – заместителя Главы сельского поселения Красный Яр Серебрякова В.В.

13. Опубликовать настоящее постановление в газете «Планета Красный Яр» и разместить в сети Интернет на официальном сайте: <http://kryarposelenie.ru>.

14. В случае, если настоящее постановление будет опубликовано позднее календарной даты начала публичных слушаний, указанной в пункте 3 настоящего постановления, то дата начала публичных слушаний исчисляется со дня официального опубликования настоящего постановления. При этом установленные в настоящем постановлении календарная дата, до которой осуществляется прием замечаний и предложений от жителей поселения и иных заинтересованных лиц, а также дата окончания публичных слушаний переносятся на соответствующее количество дней.

В.В. Серебряков
Исполняющий обязанности Главы
сельского поселения Красный Яр
муниципального районе Красноярский
Самарской области

Приложение № 1

к Постановлению Главы сельского поселения Красный Яр
от 25.10. 2019 года № 27

ПРОЕКТ

**АДМИНИСТРАЦИЯ
СЕЛЬСКОГО ПОСЕЛЕНИЯ КРАСНЫЙ ЯР
МУНИЦИПАЛЬНОГО РАЙОНА КРАСНОЯРСКИЙ
САМАРСКОЙ ОБЛАСТИ
ПОСТАНОВЛЕНИЕ**

от _____ 2019 года № _____

о предоставлении разрешения на отклонение от предельных параметров разрешенного строительства, реконструкции объектов капитального строительства на земельном участке с кадастровым номером 63:26:0702007:27

В соответствии со статьей 39 Градостроительного кодекса Российской Федерации, статьей 28 Федерального закона от 06 октября 2003 года № 131-ФЗ «Об общих принципах организации местного самоуправления в Российской Федерации», Уставом сельского поселения Красный Яр муниципального района Красноярский Самарской области, ст. 15 Правил землепользования и застройки сельского поселения Красный Яр муниципального района Красноярский Самарской области, утвержденных решением Собрания представителей сельского поселения Красный Яр муниципального района Красноярский Самарской области от 22.07.2013 № 45, на основании заключения о результатах публичных слушаний от _____.2019 г. и рекомендаций Комиссии по подготовке Правил землепользования и застройки сельского поселения Красный Яр муниципального района Красноярский Самарской области от _____.2019 г., администрация сельского поселения Красный Яр муниципального района Красноярский Самарской области ПОСТАНОВЛЯЕТ:

1. Предоставить Тетериной Татьяне Александровне разрешение на отклонение от предельных параметров разрешенного строительства, реконструкции объектов капитального строительства в отношении земельного участка с кадастровым номером 63:26:0702007:27 площадью 1875 кв.м, категория земель: земли населенных пунктов, разрешенное использование – для ведения личного подсобного хозяйства, расположенного по адресу: Самарская область, Красноярский район, сельское поселение Красный Яр, с. Малая Каменка, ул. Задуваловка, уч. №3, входящего в состав территориальной зоны территориальной зоны ЖБ «Зона смешанной жилой застройки».

2. Предоставляемое разрешение на отклонение от предельных параметров разрешенного строительства, реконструкции объектов

капитального строительства: отклонение от установленных пунктом 18 таблицы ст. 54 Правил застройки и землепользования сельского поселения Красный Яр муниципального района Красноярский Самарской области размеров минимального отступа от границ земельных участков до отдельно стоящих зданий в размере 3 метров до: 0 метров.

3. Контроль за исполнением настоящего постановления возложить на ведущего специалиста Администрации сельского поселения Красный Яр Самойлову Ю.В.

4. Опубликовать настоящее постановление в газете «Планета Красный Яр» и разместить в сети Интернет на официальном сайте: <http://kryarposelenie.ru>.

5. Настоящее постановление вступает в силу со дня официального опубликования.

**Глава сельского поселения
Красный Яр муниципального
района Красноярский
Самарской области**

А.Г. Бушов

**ДОКУМЕНТАЦИЯ ПО ПРОЕКТУ ПЛАНИРОВКИ И
ПРОЕКТУ МЕЖЕВАНИЯ ТЕРРИТОРИИ «ТЕХНИЧЕСКОЕ
ПЕРЕООРУЖЕНИЕ СЕТИ ГАЗОСНАБЖЕНИЯ КРАСНОЯР-
СКОГО РАЙОНА. ГАЗОПРОВОД ВЫСОКОГО ДАВЛЕНИЯ
ВБЛИЗИ ДОРОГИ М-5 ДЛЯ ЗАКОЛЬЦОВКИ ГАЗОВЫХ СЕТЕЙ
В П. НОВОСЕМЕЙКИНО»**

Положение о размещении линейного объекта

а) наименование, основные характеристики (категория, протяженность, проектная мощность, пропускная способность, грузонапряженность, интенсивность движения) и назначение планируемых для размещения линейных объектов.

Проектируемый объект, именуемый «Техническое перевооружение сети газоснабжения Красноярского района. Газопровод высокого давления вблизи дороги М-5 для закольцовки газовых сетей в п. Новосемейкино», предназначен для подачи газа для газоснабжения индивидуальных жилых домов в границах АО «Белозерское», а также для закольцовки газовых сетей в районе п. Новосемейкино.

Проектом предусматривается строительство газопровода высокого давления 1 категории Ду300 от места врезки в существующий газопровод высокого давления 1 категории Ду300 проложенного от места врезки в ГВД Ду500 (район ГРС-118) п. Новосемейкино, до ПГБ на территории малоэтажной жилой застройки в с. Белозерки Красноярского р-на Самарской области до проектируемого ГРПБ, установка проектируемых ШГРП (4 шт.), установка проектируемого ГРПБ, строительство газопроводов Ду100 - ответвлений для газоснабжения индивидуальных жилых домов в границах АО «Белозерское».

Прокладка проектируемого газопровода высокого давления 1 категории Ду300 и Ду100, Ду50 предусмотрена, в основном, подземно. Надземно прокладываются участки газопроводов перед и после проектируемых ГРПБ и ШГРП.

Проектом предусмотрена установка отключающей арматуры на проектируемом газопроводе:

- в месте врезки в проектируемый газопровод высокого давления 1 категории Ду300;
- перед переходом методом ННБ автодороги «М-5»
- перед и после проектируемых ГРПБ и ШГРП;
- на ответвлениях для газоснабжения индивидуальных жилых домов в границах АО «Белозерское».

В качестве отключающей арматуры приняты краны шаровые фирмы «Broen Ballomax» Ру2,5 для подземной установки в изоляции весьма усиленного типа и надземной установки.

Положение о размещении линейного объекта

а) наименование, основные характеристики (категория, протяженность, проектная мощность, пропускная способность, грузонапряженность, интенсивность движения) и назначение планируемых для размещения линейных объектов

Проектируемый объект, именуемый «Техническое перевооружение сети газоснабжения Красноярского района. Газопровод высокого давления вблизи дороги М-5 для закольцовки газовых сетей в п. Новосемейкино», предназначен для подачи газа для газоснабжения индивидуальных жилых домов в границах АО «Белозерское», а также для закольцовки газовых сетей в районе п. Новосемейкино.

Проектом предусматривается строительство газопровода высокого давления 1 категории Ду300 от места врезки в существующий газопровод высокого давления 1 категории Ду300 проложенного от места врезки в ГВД Ду500 (район ГРС-118) п. Новосемейкино, до ПГБ на территории малоэтажной жилой застройки в с. Белозерки Красноярского р-на Самарской области до проектируемого ГРПБ, установка проектируемых ШГРП (4 шт.), установка проектируемого ГРПБ, строительство газопроводов Ду100 - ответвлений для газоснабжения индивидуальных жилых домов в границах АО «Белозерское».

Прокладка проектируемого газопровода высокого давления 1 категории Ду300 и Ду100, Ду50 предусмотрена, в основном, подземно. Надземно прокладываются участки газопроводов перед и после проектируемых ГРПБ и ШГРП.

Проектом предусмотрена установка отключающей арматуры на проектируемом газопроводе:

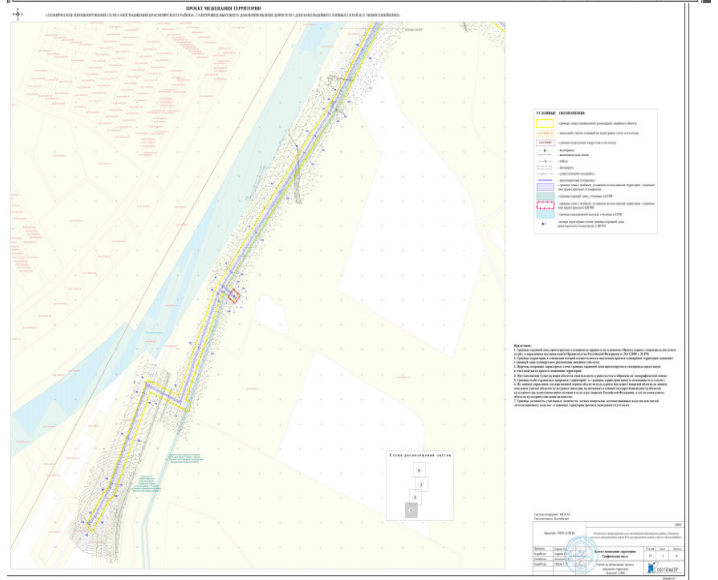
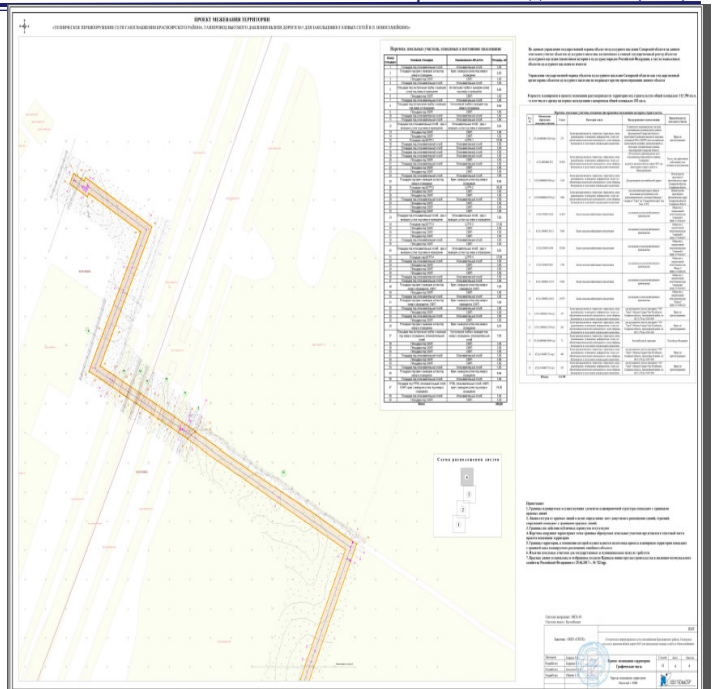

- в месте врезки в проектируемый газопровод высокого давления 1 категории Ду300;
- перед переходом методом ННБ автодороги «М-5»
- перед и после проектируемых ГРПБ и ШГРП;
- на ответвлениях для газоснабжения индивидуальных жилых домов в границах АО «Белозерское».

В качестве отключающей арматуры приняты краны шаровые фирмы «Broen Ballomax». Ру2,5 для подземной установки в изоляции весьма усиленного типа и надземной установок.

Проект межевания территории

Проект межевания территории. Текстовая часть

Земельные участки под строительство проектируемого газопровода располагаются на территории сельского поселения Красный Яр муниципального района Красноярский Самарской области. Земельные участки, отводимые под строительство проектируемых объектов, располагаются на землях категории сельскохозяйственного назначения и землях промышленности. Земельные участки, которые будут отнесены к территориям общего пользования или имуществу общего пользования отсутствуют. Строительство проектируемого газопровода требует отвода земель как во временное пользование на период строительства, так и в постоянное пользование. В соответствии с проектом планировки территории в проекте межевания рассматривается территория под строительство общей площадью 112 250 кв.м. В проекте межевания территории образуется один земельный участок, 63:26:0000000:3У1 (на чертеже усл. № 2), из земель, государственная собственность на которые не разграничена на территории городского округа Новокуйбышевск Самарской области. А так же вносятся изменения в земельные участки 63:26:0000000:3926/чзУ1, 63:26:0000000:936/чзУ1, 63:26:0000000:915/чзУ1, 63:26:1906002:154/чзУ1, 63:26:1906002:153/чзУ1, 63:26:0000000:5009/чзУ1, 63:26:1904007:31/чзУ1, 63:26:1904007:33/чзУ1, путем образования части земельного участка. На земельных участках 63:26:1906001:54/6, 63:26:1906001:56/11, 63:26:1906001:50/4, 63:26:1906001:48/1, 63:26:1906002:167/5, 63:26:1906002:166/4 на период подготовки проекта межевания территории уже установлены части земельного участка под строительство проектируемого объекта.



Печатное средство массовой информации сельского поселения Красный Яр муниципального района Красноярский Самарской области - газета «Планета Красный Яр»

Учредитель и издатель:
Администрация сельского поселения Красный Яр муниципального района Красноярский Самарской области
Верстка: ООО «Стандарт»

Главный редактор: Прокофьева Н.А.
Ответственный за выпуск: Ведерников А.В.
Адрес редакции: 446370, с. Красный Яр, ул. Комсомольская, д.90, тел. 8(846 57) 2-11-52
E-mail: adm-krasn-yar@yandex.ru

Тираж: 100 экз
Объем издания: 28 полос
Номер подписан в печать: 25.10.2019 г