



Официальное
опубликование

26 апреля
2019 года

№ 21 (113)

СОБРАНИЕ ПРЕДСТАВИТЕЛЕЙ
СЕЛЬСКОГО ПОСЕЛЕНИЯ КРАСНЫЙ ЯР
МУНИЦИПАЛЬНОГО РАЙОНА КРАСНОЯРСКИЙ
САМАРСКОЙ ОБЛАСТИ

РЕШЕНИЕ

от «25» апреля 2019 года № 20

О внесении изменений в Генеральный план
сельского поселения Красный Яр
муниципального района Красноярский Самарской области

В соответствии со статьей 24 Градостроительного кодекса Российской Федерации, пунктом 20 части 1 статьи 14 Федерального закона от 06.10.2003 № 131-ФЗ «Об общих принципах организации местного самоуправления в Российской Федерации», с учетом заключения о результатах публичных слушаний в сельском поселении Красный Яр муниципального района Красноярский Самарской области по вопросу о внесении изменений в Генеральный план сельского поселения Красный Яр муниципального района Красноярский Самарской области от 24 января 2019 года, Собрание представителей сельского поселения Красный Яр муниципального района Красноярский Самарской области РЕШИЛО:

1. Внести изменения в Генеральный план сельского поселения Красный Яр муниципального района Красноярский Самарской области, утвержденный решением Собрания представителей Красный Яр муниципального района Красноярский Самарской области от 20.12.2013 № 38 (далее – Генеральный план), в части:

1.1. изменения функционального зонирования территории п. Кондурчинский с.п. Красный Яр площадью 17,7 га, расположенной в западной части кадастрового квартала 63:26:1406013, с зоны Ж1 «Зона застройки индивидуальными жилыми домами (и блокированными жилыми домами не более двух блоков)» на зону Р3 «Зона отдыха, занятий физкультурой и спортом»;

1.2. изменения функционального зонирования территории п. Кондурчинский и п. Кириллинский, функционального зонирования территории автодороги, соединяющей указанные населенные пункты, общей площадью 7,9 га, расположенной в северо-восточной, центральной и юго-западной частях кадастрового квартала 63:26:1403010, восточной части кадастрового квартала 63:26:1403008, центральной части кадастрового квартала 63:26:1406002, западной части кадастрового квартала 63:26:1406001 с зон Ж1 «Зона застройки индивидуальными жилыми домами (и блокированными жилыми домами не более двух блоков)», Сх1 «Зона сельскохозяйственных угодий (в том числе пашни, сенокосы, пастбища, совхозные сады, залежи)» на зону ИТ «Зона инженерной и транспортной инфраструктуры».

1.3. в карте планируемого размещения объектов инженерной инфраструктуры местного значения сельского поселения Красный Яр муниципального района Красноярский Самарской области (М 1:10000):

- исключить отображение планируемых сетей водоснабжения протяженностью 1,4 км, газоснабжения протяженностью 1,1 км, водоотведения протяженностью 1,25 км;

- отобразить существующую линию электропередач протяженностью 1,15 км;

- в целях устранения технической ошибки в штампе карты слова: «М1:5000» заменить словами: «М1:10000»;

1.4. в карте планируемого размещения объектов транспортной инфраструктуры местного значения сельского поселения Красный Яр муниципального района Красноярский Самарской области (М 1:10000):

- исключить отображение планируемой автомобильной дороги общего пользования местного значения поселения протяженностью 1,4 км;

- исключить отображение планируемой автомобильной дороги общего пользования местного значения поселения протяженностью 1,52 км;

- исключить отображение планируемой автомобильной дороги общего пользования местного значения поселения протяженностью 1,45 км;

- отобразить планируемую автомобильную дорогу общего пользования местного значения муниципального района протяженностью 3,75 км.

1.5. внесения изменений в положение о территориальном планировании сельского поселения Красный Яр муниципального района Красноярский Самарской области (далее – Положение):

1.5.1. в пункте 6 раздела 2.5 Положения «Объекты местного значения в сфере водоснабжения» изменить протяженность планируемых водопроводных сетей в п. Кондурчинский, на площадке № 9 (столбец 6 таблицы), заменив слова: «18,534» словами: «17,134»;

1.5.2. в пункте 6 раздела 2.6 Положения «Объекты местного значения в сфере водоотведения» изменить протяженность планируемых сетей водоотведения в п. Кондурчинский, на площадке № 9 (столбец 6 таблицы), заменив слова: «К-14,781» словами: «К-13,531»;

1.5.3. в пункте 6 раздела 2.8 Положения «Объекты местного значения в сфере газоснабжения» изменить протяженность планируемых сетей газоснабжения в п. Кондурчинский, на площадке № 9 (столбец 6 таблицы), заменив слова: «Н.Д-14,034» словами: «Н.Д-12,934»;

1.5.4. в разделе 2.11 Положения «Объекты местного значения в сфере транспортной инфраструктуры»:

- исправить техническую ошибку в части нумерации пунктов, присвоив пунктам сквозную нумерацию по порядку;

- в пункте 30 (которому в связи с исправлением технической ошибки присвоен номер 25) изменить протяженность планируемых улиц и автомобильных дорог местного значения в п. Кондурчинский, на площадке № 9 (столбец 6 таблицы), заменив слова: «8,341» словами: «6,941», слова: «2,437» заменить словами: «2,157», слова: «3,765» заменить словами: «2,645»;

- в пункте 31 (которому в связи с исправлением технической ошибки присвоен номер 26) изменить протяженность планируемых улиц и автомобильных дорог местного значения в п. Кириллинский в существующей застройке, заменив слова: «60,882» словами: «60,552», слова: «11,853» словами: «11,523»;

1.5.5. в разделе 4 Положения «Параметры функциональных зон, а также сведения о планируемых для размещения в них объектах регионального значения, объектах местного значения муниципального района Красноярский, объектах местного значения сельского поселения Красный Яр, за исключением линейных объектов»:

- для зоны Ж (Жилая зона) изменить значение площади зоны Ж1 (индивидуальные и блокированные жилые дома) с «3785,7177» на «3760,5177»;

- для зоны Ж (Жилая зона) слова: «на площадке № 9, расположенной к востоку от поселка на территории до автодороги «Обход с. Красный Яр», общей площадью территории – 47,730 га (планируется размещение 239 индивидуальных жилых домов, ориентировочная общая площадь жилищного фонда – 47800 кв.м, расчетная численность населения – 956 человек)» заменить словами: «на площадке № 9, расположенной к востоку от поселка на территории до автодороги «Обход с. Красный Яр», общей площадью территории – 30,03 га (планируется размещение 127 индивидуальных жилых домов, ориентировочная общая площадь жилищного фонда – 17 145 кв.м, расчетная численность населения – 381 человек);

- для зоны Р (Зона рекреационного назначения) изменить значение площади зоны Р3 (объекты отдыха, занятий физкультурой и спортом) с «116,4164» на «134,1164»;

- для зоны Сх (Зона сельскохозяйственного использования) изменить значение площади зоны Сх1 (сельхозугодья) с «12218,1856» на «12217,7856»;

- для зоны ИТ (Зона инженерной и транспортной инфраструктур) изменить значение площади зоны ИТ (объекты инженерной и транспортной инфраструктуры) с «879,4675» на «887,3675».

2. Опубликовать настоящее решение, а также приложения № 1 - № 6 к нему в газете «Планета Красный Яр» и на официальном сайте администрации сельского поселения Красный Яр: <http://kryarposelenie.ru>.

3. Настоящее решение вступает в силу со дня его официального опубликования.

А.Г. Бушов
Глава сельского поселения Красный Яр муниципального
района Красноярский Самарской области

А.С. Ерилов
Председатель Собрания представителей
сельского поселения Красный Яр муниципального
района Красноярский Самарской области

Приложение 1 к решению Собрания представителей сельского поселения Красный Яр муниципального района Красноярский Самарской области от №

Изменения Карты функциональных зон сельского поселения Красный Яр муниципального района Красноярский Самарской области (М:1:10000)

Фрагмент №1

Карта функциональных зон с. Красный Яр, с. Белозерки, п. Кондурчинский, п. Угловой, п. Ливневый, с. Нижняя Солонцовка, д. Средняя Солонцовка муниципального района Красноярский Самарской области (фрагмент)

Карта функциональных зон с. Красный Яр, с. Белозерки, п. Кондурчинский, п. Угловой, п. Ливневый, с. Нижняя Солонцовка, д. Средняя Солонцовка муниципального района Красноярский Самарской области (фрагмент в редакции изменений)



Условные обозначения

Функциональные зоны

Table with 2 columns: Символика, Описание. Rows: Жилая зона (Ж), Зона рекреационного назначения (Р).

Изменения: 1. Изменение функционального зонирования территории п. Кондурчинский с.п. Красный Яр площадью 17,7 га, расположенной в западной части кадастрового квартала 63:26:1406013, с зоны Ж1 «Зона застройки индивидуальными жилыми домами (и блокированными не более двух блоков)» на зону Р3 «Зона отдыха, занятий физкультурой и спортом».

Значение площадей, поименованных в п. 2 изменений, указывается с учетом площади территории 17,7 га, указанной в настоящем Фрагменте № 1 и площади территории 7,9 га, указанной во Фрагменте № 2.

Приложение 2 к решению Собрания представителей сельского поселения Красный Яр муниципального района Красноярский Самарской области от №

Изменения в Карта планируемого размещения объектов инженерной инфраструктуры местного значения сельского поселения Красный Яр муниципального района Красноярский Самарской области М:1:10000

Фрагмент №1

Карта планируемого размещения объектов инженерной инфраструктуры местного значения с. Красный Яр, с. Белозерки, п. Кондурчинский, п. Угловой, п. Ливневый, с. Нижняя Солонцовка, д. Средняя Солонцовка муниципального района Красноярский Самарской области (фрагмент)

Карта планируемого размещения объектов инженерной инфраструктуры местного значения с. Красный Яр, с. Белозерки, п. Кондурчинский, п. Угловой, п. Ливневый, с. Нижняя Солонцовка, д. Средняя Солонцовка муниципального района Красноярский Самарской области (фрагмент в редакции изменений)



Условные обозначения

Функциональные зоны

Table with 2 columns: Символика, Описание. Rows: Жилая зона (Ж), Зона рекреационного назначения (Р), ОКС инженерной инфраструктуры, ОКС водоснабжения, Водопротвод.

Table with 2 columns: Символика, Описание. Rows: ОКС водоотведения, Канализация хозяйственно-бытовая, ОКС газоснабжения, Газопровод распределительный.

Изменения: 1. Изменение функционального зонирования территории п. Кондурчинский с.п. Красный Яр площадью 17,7 га, расположенной в западной части кадастрового квартала 63:26:1406013, с зоны Ж1 «Зона застройки индивидуальными жилыми домами (и блокированными не более двух блоков)» на зону Р3 «Зона отдыха, занятий физкультурой и спортом».

В целях устранения технической ошибки в штампе карты слова: «М1:5000» заменить словами: «М1:10000».

Формат А3

Фрагмент №2

Карта функциональных зон с. Красный Яр, с. Белозерки, п. Кондурчинский, п. Угловой, п. Ливневый, с. Нижняя Солонцовка, д. Средняя Солонцовка муниципального района Красноярский Самарской области (фрагмент)

Карта функциональных зон с. Красный Яр, с. Белозерки, п. Кондурчинский, п. Угловой, п. Ливневый, с. Нижняя Солонцовка, д. Средняя Солонцовка муниципального района Красноярский Самарской области (фрагмент в редакции изменений)



Условные обозначения

Функциональные зоны

Table with 2 columns: Символика, Описание. Rows: Жилая зона (Ж), Зона инженерной и транспортной инфраструктуры (И-Т), Зона сельскохозяйственного использования (Сх), Зона инженерной и транспортной инфраструктуры (И-Т).

Изменения: 1. Изменение функционального зонирования территории п. Кондурчинский и п. Кириллинский, функционального зонирования территории автодороги, соединяющей указанные населенные пункты, общей площадью 7,9 га, расположенной в северо-восточной, центральной и юго-западной частях кадастрового квартала 63:26:1403010, восточной части кадастрового квартала 63:26:1403008, центральной части кадастрового квартала 63:26:1406002, западной части кадастрового квартала 63:26:1406001 с зон Ж1 «Зона застройки индивидуальными жилыми домами (и блокированными жилыми домами не более двух блоков)», Сх1 «Зона сельскохозяйственных угодий (в том числе пашни, сенокосы, пастбища, совхозные сады, залужки)» на зону ИТ «Зона инженерной и транспортной инфраструктуры».

Значение площадей, поименованных в п. 2 изменений, указывается с учетом площади территории 7,9 га, указанной в настоящем Фрагменте № 2 и площади территории 17,7 га, указанной во Фрагменте № 1.

Формат А3

Фрагмент №2

Карта планируемого размещения объектов инженерной инфраструктуры местного значения с. Красный Яр, с. Белозерки, п. Кондурчинский, п. Угловой, п. Ливневый, с. Нижняя Солонцовка, д. Средняя Солонцовка муниципального района Красноярский Самарской области (фрагмент)

Карта планируемого размещения объектов инженерной инфраструктуры местного значения с. Красный Яр, с. Белозерки, п. Кондурчинский, п. Угловой, п. Ливневый, с. Нижняя Солонцовка, д. Средняя Солонцовка муниципального района Красноярский Самарской области (фрагмент в редакции изменений)



Условные обозначения

Table with 2 columns: Символика, Описание. Rows: Жилая зона (Ж), Зона инженерной и транспортной инфраструктуры (И-Т), Зона сельскохозяйственного использования (Сх), Зона инженерной и транспортной инфраструктуры (И-Т).

Линия электропередачи (ЛЭП)

Table with 2 columns: Символика, Описание. Row: ЛЭП.

Изменения: 1. Изменение функционального зонирования территории п. Кондурчинский и п. Кириллинский, функционального зонирования территории автодороги, соединяющей указанные населенные пункты, общей площадью 7,9 га, расположенной в северо-восточной, центральной и юго-западной частях кадастрового квартала 63:26:1403010, восточной части кадастрового квартала 63:26:1403008, центральной части кадастрового квартала 63:26:1406002, западной части кадастрового квартала 63:26:1406001 с зон Ж1 «Зона застройки индивидуальными жилыми домами (и блокированными жилыми домами не более двух блоков)», Сх1 «Зона сельскохозяйственных угодий (в том числе пашни, сенокосы, пастбища, совхозные сады, залужки)» на зону ИТ «Зона инженерной и транспортной инфраструктуры».

В целях устранения технической ошибки в штампе карты слова: «М1:5000» заменить словами: «М1:10000». Изменений в части объектов инженерной инфраструктуры не предусмотрено.

Формат А3

Приложение 3 к решению Собрания представителей сельского поселения Красный Яр муниципального района Красноярский Самарской области от №

Приложение 4 к решению Собрания представителей сельского поселения Красный Яр муниципального района Красноярский Самарской области от №

Именения в Карту планируемого размещения объектов транспортной инфраструктуры местного значения сельского поселения Красный Яр муниципального района Красноярский Самарской области М 1:10000

Именения в Карту планируемого размещения объектов местного значения сельского поселения Красный Яр муниципального района Красноярский Самарской области М 1:10000

Фрагмент №1

Фрагмент №1

Карта планируемого размещения объектов транспортной инфраструктуры местного значения с. Красный Яр, с. Белозерки, п. Кондурчинский, п. Угловой, п. Ливневый, с. Нижняя Солонцовка, д. Средняя Солонцовка муниципального района Красноярский Самарской области (фрагмент)

Карта планируемого размещения объектов транспортной инфраструктуры местного значения с. Красный Яр, с. Белозерки, п. Кондурчинский, п. Угловой, п. Ливневый, с. Нижняя Солонцовка, д. Средняя Солонцовка муниципального района Красноярский Самарской области (фрагмент в редакции изменений)

Карта планируемого размещения объектов местного значения с. Красный Яр, с. Белозерки, п. Кондурчинский, п. Угловой, п. Ливневый, с. Нижняя Солонцовка, д. Средняя Солонцовка муниципального района Красноярский Самарской области (фрагмент)

Карта планируемого размещения объектов местного значения с. Красный Яр, с. Белозерки, п. Кондурчинский, п. Угловой, п. Ливневый, с. Нижняя Солонцовка, д. Средняя Солонцовка муниципального района Красноярский Самарской области (фрагмент в редакции изменений)

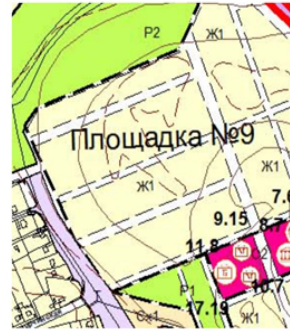


Table with 2 columns: 'Существующие' and 'Изменяемые'. It lists functional zones (Жилая зона (Ж), Зона рекреационного назначения (Р)) and infrastructure types (ОКС транспортной инфраструктуры, Внешняя транспортная инфраструктура, ОКС внешнего автомобильного транспорта, Автомобильные дороги общего пользования местного значения).

Table with 2 columns: 'Существующие' and 'Изменяемые'. It lists functional zones (Жилая зона (Ж), Зона рекреационного назначения (Р)).

Изменения: 1. Изменение функционального зонирования территории п. Кондурчинский с.п. Красный Яр площадью 17,7 га, расположенной в западной части кадастрового квартала 63:26:1406013, с зоны Ж1 «Зона застройки индивидуальными жилыми домами (и блокируемыми не более двух блоков)» на зону Р3 «Зона отдыха, занятий физкультурой и спортом». 2. Исключение отображения планируемой автомобильной дороги общего пользования местного значения поселения, протяженностью 1,4 км.

Изменения: 1. Изменение функционального зонирования территории п. Кондурчинский с.п. Красный Яр площадью 17,7 га, расположенной в западной части кадастрового квартала 63:26:1406013, с зоны Ж1 «Зона застройки индивидуальными жилыми домами (и блокируемыми не более двух блоков)» на зону Р3 «Зона отдыха, занятий физкультурой и спортом». 2 В таблице «Описание и параметры функциональных зон» условных обозначений: в строке 1 с параметрами функциональной зоны «Зона застройки индивидуальными жилыми домами (Ж1)» изменить значение площади (га): 3766,1177 в строке 12 с параметрами функциональной зоны «Зона отдыха, занятий физкультурой и спорта(Р3)» изменить значение площади (га): 134,1164

Примечания: Значение площадей, помеченных в п. 2 изменений, указывается с учетом площади территории 17,7 га, указанной в настоящем Фрагменте № 1 и площади территории 7,9 га, указанной во Фрагменте № 2. Изменений в части объектов местного значения не предусмотрено.

Формат А3

Фрагмент №2

Фрагмент №2

Карта планируемого размещения объектов транспортной инфраструктуры местного значения с. Красный Яр, с. Белозерки, п. Кондурчинский, п. Угловой, п. Ливневый, с. Нижняя Солонцовка, д. Средняя Солонцовка муниципального района Красноярский Самарской области (фрагмент)

Карта планируемого размещения объектов транспортной инфраструктуры местного значения с. Красный Яр, с. Белозерки, п. Кондурчинский, п. Угловой, п. Ливневый, с. Нижняя Солонцовка, д. Средняя Солонцовка муниципального района Красноярский Самарской области (фрагмент в редакции изменений)

Карта планируемого размещения объектов местного значения с. Красный Яр, с. Белозерки, п. Кондурчинский, п. Угловой, п. Ливневый, с. Нижняя Солонцовка, д. Средняя Солонцовка муниципального района Красноярский Самарской области (фрагмент)

Карта планируемого размещения объектов местного значения с. Красный Яр, с. Белозерки, п. Кондурчинский, п. Угловой, п. Ливневый, с. Нижняя Солонцовка, д. Средняя Солонцовка муниципального района Красноярский Самарской области (фрагмент в редакции изменений)



Table with 2 columns: 'Существующие' and 'Изменяемые'. It lists functional zones (Жилая зона (Ж), Зона инженерной и транспортной инфраструктуры (И-Т), Зона сельскохозяйственного использования (Сх), Зона инженерной и транспортной инфраструктуры (И-Т)) and infrastructure types (ОКС транспортной инфраструктуры, Внешняя транспортная инфраструктура, ОКС внешнего автомобильного транспорта, Автомобильные дороги общего пользования местного значения муниципального района, Автомобильные дороги общего пользования местного значения).

Table with 2 columns: 'Существующие' and 'Изменяемые'. It lists functional zones (Жилая зона (Ж), Зона инженерной и транспортной инфраструктуры (И-Т), Зона сельскохозяйственного использования (Сх), Зона инженерной и транспортной инфраструктуры (И-Т)).

Изменения: 1. Изменение функционального зонирования территории п. Кондурчинский и п. Киргиллинский, функционального зонирования территории автодороги, соединяющей указанные населенные пункты, общей площадью 7,9 га, расположенной в северо-восточной, центральной и юго-западной частях кадастрового квартала 63:26:1403010, восточной части кадастрового квартала 63:26:1403008, центральной части кадастрового квартала 63:26:1406002, западной части кадастрового квартала 63:26:1406001 с зон Ж1 «Зона застройки индивидуальными жилыми домами (и блокируемыми жилыми домами не более двух блоков)», Сх1 «Зона сельскохозяйственных угодий (в том числе пашни, сенокосы, пастбища, совохозные сады, залежи)» на зону ИТ «Зона инженерной и транспортной инфраструктуры». 2. Исключение отображения планируемой автомобильной дороги общего пользования местного значения поселения, протяженностью 1,52 км. 3. Исключение отображения существующей автомобильной дороги общего пользования местного значения поселения, протяженностью 1,45 км. 4. Отображения планируемой автомобильной дороги общего пользования местного значения муниципального района, протяженностью 3,75 км.

Изменения: 1. Изменение функционального зонирования территории п. Кондурчинский и п. Киргиллинский, функционального зонирования территории автодороги, соединяющей указанные населенные пункты, общей площадью 7,9 га, расположенной в северо-восточной, центральной и юго-западной частях кадастрового квартала 63:26:1403010, восточной части кадастрового квартала 63:26:1403008, центральной части кадастрового квартала 63:26:1406002, западной части кадастрового квартала 63:26:1406001 с зон Ж1 «Зона застройки индивидуальными жилыми домами (и блокируемыми жилыми домами не более двух блоков)», Сх1 «Зона сельскохозяйственных угодий (в том числе пашни, сенокосы, пастбища, совохозные сады, залежи)» на зону ИТ «Зона инженерной и транспортной инфраструктуры». 2 В таблице «Описание и параметры функциональных зон» условных обозначений: в строке 1 с параметрами функциональной зоны «Зона застройки индивидуальными жилыми домами (Ж1)» изменить значение площади (га): 3760,5177 в строке 14 с параметрами функциональной зоны «Зона сельскохозяйственных угодий (в том числе пашни, сенокосы, пастбища, совохозные сады, залежи)(Сх1)» изменить значение площади (га): 12217,7856 в строке 25 с параметрами функциональной зоны «Зона инженерной и транспортной инфраструктуры(ИТ)» изменить значение площади (га): 887,3675

Примечания: Значение площадей, помеченных в п. 2 изменений, указывается с учетом площади территории 7,9 га, указанной в настоящем Фрагменте № 2 и площади территории 17,7 га, указанной во Фрагменте № 1. Изменений в части объектов местного значения не предусмотрено.

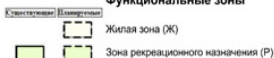
Формат А3

Приложение 5
к решению Собрания
представителей сельского
поселения Красный Яр
муниципального района
Красноярский Самарской области
от _____ № _____

Изменения
в Карту границ населенных пунктов,
входящих в состав сельского поселения Красный Яр
муниципального района Красноярский
Самарской области
М 1:25000
Фрагмент №1



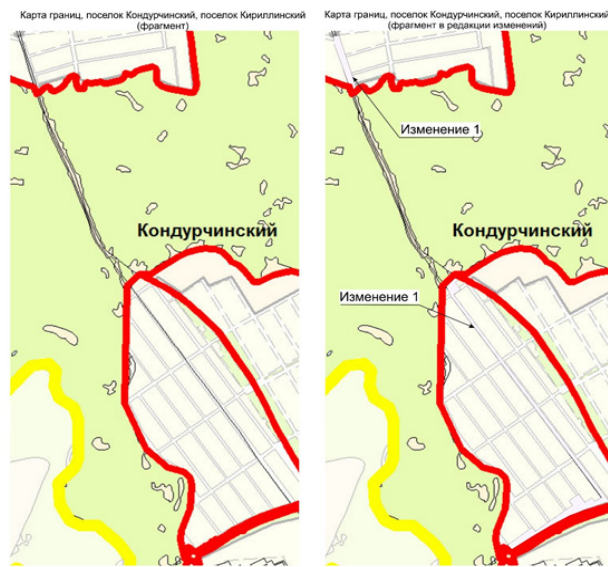
Условные обозначения
Функциональные зоны



Изменения:
1. Изменение функционального зонирования территории п. Кондурчинский с.п. Красный Яр площадью 17,7 га, расположенной в западной части кадастрового квартала 63:26:1406013, с зоны Ж1 «Зона застройки индивидуальными жилыми домами (и блокированными не более двух блоков)» на зону Р3 «Зона отдыха, занятий физкультурой и спортом».

Примечания:
Изменений в части границ населенных пунктов не предусмотрено.

Фрагмент №2



Условные обозначения
Функциональные зоны



Изменения:
1. Изменение функционального зонирования территории п. Кондурчинский и п. Кириллинский, функционального зонирования территории автодороги, соединяющей указанные населенные пункты, общей площадью 7,9 га, расположенной в северо-восточной, центральной и юго-западной частях кадастрового квартала 63:26:1403010, восточной части кадастрового квартала 63:26:1403008, центральной части кадастрового квартала 63:26:1406002, западной части кадастрового квартала 63:26:1406001 с зон Ж1 «Зона застройки индивидуальными жилыми домами (и блокированными жилыми домами не более двух блоков)», Сх1 «Зона сельскохозяйственных угодий (в том числе пашни, сенокосы, пастбища, совхозные сады, залежи)» на зону ИТ «Зона инженерной и транспортной инфраструктуры».

Примечания:
Изменений в части границ населенных пунктов не предусмотрено.

СОБРАНИЕ ПРЕДСТАВИТЕЛЕЙ
СЕЛЬСКОГО ПОСЕЛЕНИЯ КРАСНЫЙ ЯР
МУНИЦИПАЛЬНОГО РАЙОНА КРАСНОЯРСКИЙ
САМАРСКОЙ ОБЛАСТИ
ТРЕТЬЕГО СОЗЫВА

РЕШЕНИЕ

от «25» апреля 2019 года № 21

Об утверждении Порядка участия сельского поселения Красный Яр
муниципального района Красноярский Самарской области в
организациях межмуниципального сотрудничества

В соответствии с частью 4 статьи 8, пунктом 7 части 10 статьи 35 Федерального закона от 06.10.2003 № 131-ФЗ «Об общих принципах организации местного самоуправления в Российской Федерации», руководствуясь пунктом 7 части 1 статьи 35 Устава сельского поселения Красный Яр муниципального района Красноярский Самарской области, Собрание представителей сельского поселения Красный Яр муниципального района Красноярский Самарской области РЕШИЛО:

1. Утвердить Порядок участия сельского поселения Красный Яр муниципального района Красноярский Самарской области в организациях межмуниципального сотрудничества (приложение к настоящему Решению).
2. Опубликовать настоящее Решение в газете «Планета Красный Яр» и разместить на официальном сайте в сети Интернет: <http://kryarposelenie.ru>.
3. Настоящее Решение вступает в силу со дня его официального опубликования.

А.Г. Бушов

Глава сельского поселения Красный Яр муниципального района Красноярский Самарской области

А.С. Ерилов

Председатель Собрания представителей
сельского поселения Красный Яр муниципального района Красноярский Самарской области

Приложение
к Решению Собрания представителей
сельского поселения Красный Яр
муниципального района Красноярский
Самарской области
от 25.04.2019 № 21

**ПОРЯДОК
участия сельского поселения Красный Яр
муниципального района Красноярский Самарской области
в организациях межмуниципального сотрудничества**

1. Общие положения

1.1. Настоящий Порядок участия сельского поселения Красный Яр муниципального района Красноярский Самарской области в организациях межмуниципального сотрудничества (далее по тексту – Порядок) разработан в соответствии с Федеральным законом от 06.10.2003 № 131-ФЗ «Об общих принципах организации местного самоуправления в Российской Федерации», Уставом сельского поселения Красный Яр муниципального района Красноярский Самарской области от 13.07.2015 № 32, и определяет порядок участия сельского поселения Красный Яр муниципального района Красноярский Самарской области (далее по тексту – сельское поселение) в организациях межмуниципального сотрудничества в целях объединения финансовых средств, материальных и иных ресурсов для решения вопросов местного значения сельского поселения.

1.2. Целями участия сельского поселения в организациях межмуниципального сотрудничества являются:

- объединение финансовых средств, материальных и иных ресурсов для решения вопросов местного значения сельского поселения;
- организация взаимодействия органов местного самоуправления сельского поселения по вопросам местного значения с органами местного самоуправления иных муниципальных образований;
- выражение и защита общих интересов муниципальных образований, представление указанных интересов в органах государственной власти;
- содействие развитию местного самоуправления;
- формирование условий стабильного развития экономики в интересах повышения уровня жизни населения сельского поселения;
- обмен опытом в области организации и осуществления местного самоуправления;
- повышение эффективности решения вопросов местного значения;
- проведение совместных культурных, спортивных и иных массовых мероприятий.

2. Формы участия сельского поселения в организациях межмуниципального сотрудничества

2.1. Участие сельского поселения в организациях межмуниципального сотрудничества осуществляется в следующих формах:

- ассоциативное сотрудничество путем участия в Совете муниципальных образований Самарской области и иных объединениях муниципальных образований;
- хозяйственное сотрудничество путем участия в создании межмуниципальных хозяйственных обществ, межмуниципальных некоммерческих организаций, а также соучреждения межмуниципального печатного средства массовой информации;
- договорное сотрудничество путем заключения договоров и соглашений о сотрудничестве, о совместной деятельности и иных соглашений.

2.2. Участие сельского поселения в организациях межмуниципального сотрудничества осуществляется на добровольной основе.

2.3. Создаваемые в рамках осуществления межмуниципального сотрудничества межмуниципальные объединения, хозяйственные общества и некоммерческие организации не могут наделяться полномочиями органов местного самоуправления сельского поселения.

3. Порядок осуществления ассоциативного сотрудничества

3.1. В целях организации взаимодействия органов местного самоуправления сельского поселения с органами местного самоуправления других муниципальных образований, выражения и защиты общих интересов муниципальных образований, в том числе в целях представления указанных интересов в органах государственной власти, сельское поселение вправе участвовать в Совете муниципальных образований Самарской области и иных объединениях муниципальных образований.

3.2. Организация и деятельность объединений муниципальных образований осуществляются в соответствии с требованиями Федерального закона от 12.01.1996 № 7-ФЗ «О некоммерческих организациях», применяемыми к ассоциациям.

3.3. Решение об участии сельского поселения в Совете муниципальных образований, а также в иных объединениях муниципальных образований

принимается Собранием представителей сельского поселения и оформляется решением о вступлении сельского поселения в действующее объединение муниципальных образований, в том числе в Совет муниципальных образований Самарской области, либо решением о создании объединения муниципальных образований.

3.4. Решения Собрания представителей сельского поселения, указанные в пункте 3.3 настоящего Порядка, принимаются по инициативе Главы сельского поселения либо при наличии заключения Главы сельского поселения.

3.5. Сельское поселение в объединениях муниципальных образований представляют Глава сельского поселения либо лицо, временно исполняющее обязанности Главы сельского поселения в соответствии с уставом сельского поселения, либо должностное лицо Администрации сельского поселения, уполномоченное Главой сельского поселения.

3.6. Выполнение обязанностей сельского поселения, связанных со своевременной уплатой членских взносов на осуществление деятельности сельского поселения в объединениях муниципальных образований, возлагается на Администрацию сельского поселения за счет средств, предусмотренных в бюджете сельского поселения на соответствующий финансовый год.

4. Порядок осуществления хозяйственного сотрудничества

4.1. В целях объединения финансовых средств, материальных и иных ресурсов для решения вопросов местного значения сельского поселения, а также повышения эффективности решения вопросов местного значения на территории сельского поселения сельское поселение вправе участвовать в создании межмуниципальных хозяйственных обществ, межмуниципальных некоммерческих организаций, а также участвовать в создании межмуниципального печатного средства массовой информации.

4.2. Межмуниципальные хозяйственные общества могут создаваться только в форме непубличных акционерных обществ и обществ с ограниченной ответственностью.

4.3. Межмуниципальные хозяйственные общества осуществляют свою деятельность в соответствии с Гражданским кодексом Российской Федерации, иными федеральными законами.

Государственная регистрация межмуниципальных хозяйственных обществ осуществляется в соответствии с Федеральным законом от 08.08.2001 № 129-ФЗ «О государственной регистрации юридических лиц».

4.4. Межмуниципальные некоммерческие организации могут создаваться только в форме автономных некоммерческих организаций и фондов.

4.5. Межмуниципальные некоммерческие организации осуществляют свою деятельность в соответствии с Гражданским кодексом Российской Федерации, Федеральным законом от 12.01.1996 № 7-ФЗ «О некоммерческих организациях», иными федеральными законами.

4.6. Решение об учреждении межмуниципального хозяйственного общества или о создании межмуниципальной некоммерческой организации принимается Собранием представителей сельского поселения по инициативе Главы сельского поселения или при наличии заключения Главы сельского поселения.

Решение Собрания представителей сельского поселения об учреждении межмуниципального хозяйственного общества или межмуниципальной некоммерческой организации должно содержать указание на организационно-правовую форму межмуниципального хозяйственного общества или межмуниципальной некоммерческой организации, а также перечень вопросов местного значения, в целях решения которых создается указанная межмуниципальная организация.

4.7. Для принятия решения об учреждении межмуниципального хозяйственного общества или о создании межмуниципальной некоммерческой организации субъект правотворческой инициативы вместе с проектом соответствующего решения вносит в Собрание представителей сельского поселения следующие документы:

- 1) проект устава межмуниципального хозяйственного общества или межмуниципальной некоммерческой организации;
- 2) проект договора о создании межмуниципального хозяйственного общества или межмуниципальной некоммерческой организации;
- 3) заключение Главы сельского поселения в случае если инициатива учреждения межмуниципального хозяйственного общества или создания межмуниципальной некоммерческой организации внесена иным субъектом правотворческой инициативы.

4.8. От имени сельского поселения функции и полномочия учредителя межмуниципальных хозяйственных обществ и межмуниципальных некоммерческих организациях осуществляет Администрация сельского поселения.

4.9. Выполнение обязанностей сельского поселения, связанных со своевременной оплатой уставного капитала создаваемых межмуниципальных хозяйственных обществ, внесением дополнительных взносов в уставный капитал или имущество межмуниципальных хозяйственных обществ, а также внесением имущественных взносов в межмуниципальные некоммерческие организации, возлагается на Администрацию сельского поселения за счет средств, предусмотренных в бюджете сельского поселения на соответствующий финансовый год.

4.10. Администрация сельского поселения вправе принять решение в форме постановления об учреждении межмуниципального печатного

средства массовой информации.

4.11. Межмуниципальное печатное средство массовой информации может быть учреждено для опубликования муниципальных правовых актов, обсуждения проектов муниципальных правовых актов по вопросам местного значения, доведения до сведения населения официальной информации о социально-экономическом и культурном развитии муниципальных образований, являющихся соучредителями данного межмуниципального печатного средства массовой информации, развитии их общественной инфраструктуры, культурных и хозяйственных связей между муниципальными образованиями и иной официальной информации межмуниципального характера.

4.12. От имени сельского поселения функции и полномочия учредителя межмуниципального печатного средства массовой информации осуществляет Администрация сельского поселения.

5. Порядок осуществления договорного сотрудничества

5.1. Собрание представителей сельского поселения, Глава сельского поселения, а также Администрация сельского поселения вправе заключать межмуниципальные договоры и соглашения о сотрудничестве, о совместной деятельности, о передаче осуществления части полномочий по решению вопросов местного значения и иные соглашения в целях объединения финансовых средств, материальных и иных ресурсов для решения вопросов местного значения.

5.2. Договоры и соглашения заключаются между соответствующими органами местного самоуправления муниципальных образований, а именно Собрание представителей сельского поселения вправе заключать договоры и соглашения с Собраниями представителей иных муниципальных образований, Глава сельского поселения вправе заключать договоры и соглашения с Главами иных муниципальных образований, Администрация сельского поселения вправе заключать договоры и соглашения с Администрациями иных муниципальных образований.

5.3. Исполнение заключенных договоров и соглашение обеспечивается соответствующими органами местного самоуправления сельского поселения в соответствии с их компетенцией, предусмотренной Уставом сельского поселения.

5.4. Договоры и соглашения, заключенные Главой сельского поселения и Администрацией сельского поселения, подлежат направлению в Собрание представителей сельского поселения для сведения в месячный срок со дня их заключения.

5.5. Договоры и соглашения, заключенные между органами местного самоуправления сельского поселения вступают в силу после их официального опубликования.

6. Порядок прекращения межмуниципального сотрудничества

6.1. Межмуниципальное сотрудничество прекращается путем:

- выхода сельского поселения из организации межмуниципального сотрудничества;
- ликвидации учрежденной или созданной организации межмуниципального сотрудничества;
- расторжения межмуниципального договора или соглашения;
- выхода из состава учредителей межмуниципального печатного средства массовой информации.

6.2. Решение о прекращении межмуниципального сотрудничества принимается соответствующим органом местного самоуправления сельского поселения, принявшим решение об участии сельского поселения в соответствующих формах межмуниципального сотрудничества, предусмотренных действующим законодательством Российской Федерации и настоящим Порядком.

7. Финансирование межмуниципального сотрудничества

Финансирование участия сельского поселения в организациях межмуниципального сотрудничества осуществляется за счет средств бюджета сельского поселения.

**СОБРАНИЕ ПРЕДСТАВИТЕЛЕЙ
СЕЛЬСКОГО ПОСЕЛЕНИЯ КРАСНЫЙ ЯР
МУНИЦИПАЛЬНОГО РАЙОНА КРАСНОЯРСКИЙ
САМАРСКОЙ ОБЛАСТИ
ТРЕТЬЕГО СОЗЫВА
РЕШЕНИЕ**

от «25» апреля 2019 года № 18

О внесении изменений в решение Собрания представителей сельского поселения Красный Яр от 26.12.2016 № 81 «Об определении перечня мест (объектов) для отбывания наказания в виде обязательных и исправительных работ на территории сельского поселения Красный Яр муниципального района Красноярский Самарской области на период 2017-2020 годы»

Рассмотрев обращение ООО «КрасныйЯрагроснаб», с просьбой исключить данную организацию из перечня объектов для отбывания осужденными наказания в виде обязательных и исправительных работ на территории сельского поселения Красный Яр муниципального района Красноярский Самарской области, утвержденного решением Собрания представителей сель-

ского поселения Красный Яр от 26.12.2016 № 81 «Об определении перечня мест (объектов) для отбывания наказания в виде обязательных и исправительных работ на территории сельского поселения Красный Яр муниципального района Красноярский Самарской области на период 2017-2020 годы» (с изм. от 13 июня 2017 г № 32, от 09 ноября 2017 года № 57, от 07 июня 2018 года № 21, от 18 декабря 2018 г. № 65), Собрание представителей сельского поселения Красный Яр муниципального района Красноярский Самарской области РЕШИЛО:

1. Исключить ООО «КрасныйЯрагроснаб» из перечня объектов для отбывания осужденными наказания в виде обязательных и исправительных работ на территории сельского поселения Красный Яр муниципального района Красноярский Самарской области.

2. Включить в перечни объектов для отбывания осужденными наказания в виде обязательных и исправительных работ на территории сельского поселения Красный Яр муниципального района Красноярский Самарской области:

1) Филиал Красноярское ДЭУ Государственного казенного предприятия Самарской области «АСАДО».

3. Внести изменения в решение Собрания представителей сельского поселения Красный Яр от 26.12.2016 № 81 «Об определении перечня мест (объектов) для отбывания наказания в виде обязательных и исправительных работ на территории сельского поселения Красный Яр муниципального района Красноярский Самарской области на период 2017-2020 годы» (с изм. от 13 июня 2017 г № 32, от 09 ноября 2017 года № 57, от 07 июня 2018 года № 21, от 18 декабря 2018 г. № 65):

1) Изложить приложение 1 к Решению Собрания представителей от 26.12.2016 № 81 «Об определении перечня мест (объектов) для отбывания наказания в виде обязательных и исправительных работ на территории сельского поселения Красный Яр муниципального района Красноярский Самарской области на период 2017-2020 годы» (с изм. от 13 июня 2017 г № 32, от 09 ноября 2017 года № 57, от 07 июня 2018 года № 21, от 18 декабря 2018 г. № 65) в новой редакции (приложение 1).

2) Изложить приложение 2 к Решению Собрания представителей от 26.12.2016 № 81 «Об определении перечня мест (объектов) для отбывания наказания в виде обязательных и исправительных работ на территории сельского поселения Красный Яр муниципального района Красноярский Самарской области на период 2017-2020 годы» (с изм. от 13 июня 2017 г № 32, от 09 ноября 2017 года № 57, от 07 июня 2018 года № 21, от 18 декабря 2018 г. № 65) в новой редакции (приложение 2).

Опубликовать настоящее решение в газете «Планета Красный Яр» и разместить на официальном сайте администрации сельского поселения Красный Яр в сети Интернет <http://www.kryarposelenie.ru>.

4. Направить решение в филиал по Красноярскому району ФКУ УИИ УФСИН России по Самарской области.

5. Настоящее решение вступает в силу со дня его официального опубликования.

А.Г. Бушов

Глава сельского поселения Красный Яр муниципального района Красноярский Самарской области

А.С. Ерилов

Председатель Собрания представителей сельского поселения Красный Яр муниципального района Красноярский Самарской области

Приложение № 1

к решению Собрания представителей сельского поселения Красный Яр муниципального района Красноярский Самарской области от 25.04.2019 г № 18

Приложение № 1

к решению Собрания представителей сельского поселения Красный Яр муниципального района Красноярский Самарской области № 81 от 27 декабря 2016 г.

**ПЕРЕЧЕНЬ
ОБЪЕКТОВ ДЛЯ ОТБЫВАНИЯ ОСУЖДЕННЫМИ НАКАЗАНИЯ
В ВИДЕ ОБЯЗАТЕЛЬНЫХ РАБОТ НА ТЕРРИТОРИИ
СЕЛЬСКОГО ПОСЕЛЕНИЯ КРАСНЫЙ ЯР МУНИЦИПАЛЬНОГО РАЙОНА
КРАСНОЯРСКИЙ САМАРСКОЙ ОБЛАСТИ**

№ п/п	Наименование организации
1.	Муниципальное казенное учреждение сельского поселения Красный Яр «Благоустройству».
2.	ООО «Красноярское ЖКХ».
4	МУП «Красноярское ЖКХ».
5	ОАО «Красноярское РТП».
6	ООО «Красноярский хлебокомбинат».
7	ГБУЗ СО «Красноярская ЦРБ».
8	Филиал Красноярское ДЭУ Государственного казенного предприятия Самарской области «АСАДО».

Приложение № 2

к решению Собрания представителей сельского поселения Красный Яр муниципального района Красноярский Самарской области от 25.04.2019 г № 18

Приложение № 2

к решению Собрания представителей сельского поселения Красный Яр муниципального района Красноярский Самарской области № 81 от 27 декабря 2016 г.

**ПЕРЕЧЕНЬ
МЕСТ ДЛЯ ОТБЫВАНИЯ ОСУЖДЕННЫМИ НАКАЗАНИЯ
В ВИДЕ ИСПРАВИТЕЛЬНЫХ РАБОТ ДЛЯ ЛИЦ, НЕ ИМЕЮЩИХ ОС-
НОВНОГО МЕСТА РАБОТЫ ТЕРРИТОРИИ
СЕЛЬСКОГО ПОСЕЛЕНИЯ КРАСНЫЙ ЯР МУНИЦИПАЛЬНОГО РАЙ-
ОНА КРАСНОЯРСКИЙ САМАРСКОЙ ОБЛАСТИ**

№ п/п	Наименование организации
1.	ООО «Красноярское ЖКХ».
3.	МУП «Красноярское ЖКХ».
4.	ОАО «Красноярское РТП».
5.	ООО «Красноярский хлебокомбинат».
6.	ГБУЗ СО «Красноярская ЦРБ».
7.	Филиал Красноярское ДЭУ Государственного казенного предприятия Самарской области «АСАДО».

**Заключение о результатах публичных слушаний
в сельском поселении Красный Яр муниципального района Красно-
ярской Самарской области по проекту документации по планировке
территории для строительства объекта АО «Самаранефтегаз»: 4859П
«Техническое перевооружение напорного нефтепровода УПН «Красно-
ярская» - УПН «Алакаевская» (подводный переход ПК57+35-ПК58+66 1
нитка)» в границах сельского поселения Красный Яр муниципального
района Красноярский Самарской области в составе проекта планировки
территории и проекта межевания территории»**

19 апреля 2019 года

1. Дата проведения публичных слушаний – дата проведения публичных слушаний – с 22 марта 2019 года по 19 апреля 2019 года.

2. Место проведения публичных слушаний (место проведения экспозиции проекта) – 446370, Самарская область, Красноярский район, с. Красный Яр, ул. Комсомольская, 90.

3. Основание проведения публичных слушаний – оповещение о начале публичных слушаний в виде постановления Главы сельского поселения Красный Яр муниципального района Красноярский Самарской области «О проведении публичных слушаний по проекту документации по планировке территории для строительства объекта АО «Самаранефтегаз»: 4859П «Техническое перевооружение напорного нефтепровода УПН «Красноярская» - УПН «Алакаевская» (подводный переход ПК57+35-ПК58+66 1 нитка)» в границах сельского поселения Красный Яр муниципального района Красноярский Самарской области в составе проекта планировки территории и проекта межевания территории» от 19 марта 2019 года № 11, опубликованное в газете «Планета Красный Яр» от 22 марта 2019 года № 14 (106).

4. Вопрос, вынесенный на публичные слушания – проект документации по планировке территории для строительства объекта АО «Самаранефтегаз»: «4859П «Техническое перевооружение напорного нефтепровода УПН «Красноярская» - УПН «Алакаевская» (подводный переход ПК57+35-ПК58+66 1 нитка)» в границах сельских поселений Красный Яр, Светлое Поле муниципального района Красноярский Самарской области» в составе проекта планировки территории и проекта межевания территории.

5. Собрания участников публичных слушаний в сельском поселении Красный Яр муниципального района Красноярский Самарской области по вопросу публичных слушаний проведены:

в селе Красный Яр – «5» апреля 2019 года в 18.00, по адресу: ул. Комсомольская, 90;

6.1. Участниками публичных слушаний и постоянно проживающими на территории сельского поселения Красный Яр мнения о целесообразности утверждения Проекта документации не высказаны.

Участниками публичных слушаний в количестве 1 (одного) человека высказаны замечания относительно документации по планировке территории.

6.2. Иными участниками публичных слушаний мнения о целесообразности утверждения Проекта документации не высказаны.

7. Обобщенные сведения, полученные при учете мнений, выраженных жителями сельского поселения Красный Яр муниципального района Красноярский Самарской области и иными заинтересованными лицами, по утверждению Проекта документации:

7.1. Мнения о целесообразности утверждения Проекта документации, и

другие мнения, содержащие положительную оценку, не высказаны.

7.2. Мнения, содержащие отрицательную оценку по вопросу публичных слушаний, высказаны в количестве 1 (одного человека).

7.3. Рекомендуются учесть в Проекте документации следующие замечания и предложения участников публичных слушаний:

7.3.1. *Замечания к основной части проекта планировки территории:*

1) Подпунктом в пункта 24 Положения установлено, что границы зон планируемого размещения линейных объектов, подлежащих переносу (переустройству) из зон планируемого размещения линейных объектов. На основании указанных требований, в случае, если указанные мероприятия не планируются, необходимо указать в соответствующей схеме о том, что не планируются перенос, переустройство и демонтаж существующих объектов.

2) В противоречие требованиям подпункта д) п. 15 Положения, согласно которому положение о размещении линейных объектов должно содержать предельные параметры разрешенного строительства, реконструкции объектов капитального строительства, входящих в состав линейных объектов в границах зон их планируемого размещения, в проекте планировки отсутствуют указанные данные. Также в противоречие требованиям ст. 42 в утверждаемой части отсутствуют положения об очередности планируемого развития территории, содержащие этапы проектирования, строительства, реконструкции объектов капитального строительства жилого, производственного, общественно-делового и иного назначения.

3) Отсутствует информация о необходимости осуществления мероприятий по защите сохраняемых объектов капитального строительства (здание, строение, сооружение, объекты, строительство которых не завершено), существующих и строящихся на момент подготовки проекта планировки территории, а также объектов капитального строительства, планируемых к строительству в соответствии с ранее утвержденной документацией по планировке территории, от возможного негативного воздействия в связи с размещением линейных объектов (в противоречие п. 15 Положения).

4) На странице 18 необходимо убрать текст «Ошибка! Источник ссылки не найден».

7.3.2. *Замечания к материалам по обоснованию проекта планировки территории:*

1) В соответствии с п. 19 Положения Схема расположения элементов планировочной структуры (приведенная в обосновывающих материалах) разрабатывается в масштабе от 1:10000 до 1:25000 при условии обеспечения читаемости линий и условных обозначений графических материалов. На этой схеме отображаются:

а) границы территории, в отношении которой осуществляется подготовка схемы расположения элементов планировочной структуры, в пределах границ субъекта (субъектов) Российской Федерации, на территории которого устанавливаются границы зон планируемого размещения линейных объектов и границы зон планируемого размещения линейных объектов, подлежащих переносу (переустройству) из зон планируемого размещения линейных объектов;

б) границы зон планируемого размещения линейных объектов, устанавливаемые в соответствии с нормами отвода земельных участков для конкретных видов линейных объектов;

в) границы зон планируемого размещения линейных объектов, подлежащих переносу (переустройству) из зон планируемого размещения линейных объектов (при их отсутствии необходимо отдельное указание на чертеже).

Необходимо отобразить отдельным условным знаком границы территории, указанные в подпункте «а».

2) Согласно подпункту д) п. 28 Положения, материалы по обоснованию проекта планировки территории должны содержать ведомость пересечений границ зон планируемого размещения линейного объекта (объектов) с сохраняемыми объектами капитального строительства (здание, строение, сооружение, объект, строительство которого не завершено), существующими и строящимися на момент подготовки проекта планировки территории в то время как согласно графическим материалам такие пересечения имеются и в содержании Книги 2 имеется ссылка на указанную ведомость (стр.43). Однако, страница с указанным номером отсутствует в книге.

3) Отсутствует ведомость пересечений границ зон планируемого размещения линейного объекта (объектов) с водными объектами (в том числе с водотоками, водоемами, болотами и т.д.) (требования п. 28 Положения). При отсутствии рекомендуется отдельное обозначение.

Также необходимо уточнение противоречий сведений о наличии водоохранной зоны, представленных в письме Министерства лесного хозяйства, охраны окружающей среды и природопользования Самарской области от 29.10.2018 № 27-04-01/25634 (об отсутствии водоохранной зоны) и письме Отдела водных ресурсов по Самарской области Нижне-Волжского БВУ от 23.11.2018 №ПМ-29/3288 (о том, что проектируемая территория расположена вне береговой полосы и полностью в водоохранной зоне, прибрежной защитной полосе реки Сок, находящейся в подпоре Саратовского водохранилища).

4) На странице 35 материалов по обоснованию проекта планировки территории (Книга 2) указано, что в соответствии с данными Управления государственной охраны объектов культурного наследия Самарской области, в районе планируемого проведения работ объекты культурного наследия, включенные в единый государственный реестр объектов культурного наследия народов РФ, и выявленные объекты культурного наследия (памятники архитектуры, истории и культуры) – отсутствуют, однако не указана

ссылка на реквизиты ответа Управления государственной охраны объектов культурного наследия Самарской области. Рекомендуются привести ссылку на заключение Управления государственной охраны объектов культурного наследия Самарской области от 25.12.2018 № 43/5934 и привести скан указанного ответа с составе материалов по обоснованию (все исходные данные от уполномоченных органов власти направлены отдельными документами и не фигурируют как часть материалов по обоснованию).

5) Несмотря на то, что согласно наименованию чертежа ППТ имеется наименование «схеме границ территорий, подверженных риску возникновения чрезвычайных ситуаций природного и техногенного характера», согласно п. 25 Положения на схеме границ территорий, подверженных риску возникновения чрезвычайных ситуаций природного и техногенного характера (пожар, взрыв, химическое, радиоактивное заражение, затопление, подтопление, оползень, карсты, эрозия и т.д.), отображаются:

а) границы территории, в отношении которой осуществляется подготовка проекта планировки;

б) границы зон планируемого размещения линейных объектов, устанавливаемые в соответствии с нормами отвода земельных участков для конкретных видов линейных объектов;

в) границы зон планируемого размещения линейных объектов, подлежащих переносу (переустройству) из зон планируемого размещения линейных объектов;

г) границы территорий, подверженных риску возникновения чрезвычайных ситуаций природного и техногенного характера (в соответствии с исходными данными, материалами документов территориального планирования, а в случае их отсутствия - в соответствии с нормативно-техническими документами).

Указанные отображения отсутствуют на данном чертеже обоснования ППТ.

6) Отсутствует Схема вертикальной планировки территории, инженерной подготовки и инженерной защиты территории в противоречие ст. 42 ГрК.

7.3.3. Замечания к проекту межевания территории:

1) В противоречие пунктов 3 ч. 6 ст. 43 ГрК РФ, на чертеже межевания территории отсутствует информация линиях отступа от красных линий.

На странице 5 Книги 3 указано, что проектом межевания отображены красные линии, утвержденные в составе проекта планировки территории.

2) В противоречие пункту 1 ч. 6 ст. 43 ГрК РФ, на чертежах межевания территории отсутствует информация о планируемых и существующих элементах планировочной структуры, виды которых определяются в соответствии с требованиями Приказа Министерства строительства и жилищно-коммунального хозяйства Российской Федерации от 25 апреля 2017 года № 738/пр.

3) В противоречие пункту 5 ч. 6 ст. 43 ГрК РФ, на чертежах межевания территории отсутствует информация о границах зон действия публичных сервитутов или информация текстовой части об отсутствии установления публичных сервитутов.

4) В соответствии с пунктом п. 2 ч. 5 ст. 43 ГрК РФ, текстовая часть проекта межевания территории включает в себя перечень и сведения о площади образуемых земельных участков, которые будут отнесены к территориям общего пользования или имуществу общего пользования, в том числе в отношении которых предполагаются резервирование и (или) изъятие для государственных или муниципальных нужд вид разрешенного использования образуемых земельных участков в соответствии с проектом планировки территории. В связи с этим, рекомендуется в текстовой части проекта межевания территории указать сведения о том, что указанные земельные участки отсутствуют.

На основании вышеизложенного рекомендуется утверждение документации по планировке территории с учетом представленных замечаний.

Замечания и предложения по Проекту документации внесены в протокол публичных слушаний от 19 апреля 2019 года.

8. По результатам рассмотрения мнений, замечаний и предложений участников публичных слушаний по Проекту документации по планировке территории рекомендуется утверждение документации по планировке территории с учетом представленных замечаний.

А.Г. Бушов
Глава сельского поселения Красный Яр
муниципального района Красноярский
Самарской области

**Заключение о результатах публичных слушаний
в сельском поселении Красный Яр муниципального района Красноярский Самарской области по проекту постановления Администрации сельского поселения Красный Яр Самарской области «О предоставлении разрешения на отклонение от предельных параметров разрешенного строительства, реконструкции объектов капитального строительства на земельном участке с кадастровым номером 63:26:1906005:4014»**

22 апреля 2019 года

1. Дата проведения публичных слушаний с 29 марта 2019 года по 22 апреля 2019 года.

2. Место проведения публичных слушаний (место проведения экспозиции проекта) – 446370, Самарская область, Красноярский район, село Красный Яр, ул. Комсомольская, 90.

3. Основание проведения публичных слушаний – оповещение о начале публичных слушаний в виде постановления Главы сельского поселения Красный Яр муниципального района Красноярский Самарской области от 28 февраля 2019 года № 9 «О проведении публичных слушаний по проекту решения о предоставлении разрешения на отклонение от предельных параметров разрешенного строительства, реконструкции объектов капитального строительства на земельном участке с кадастровым номером 63:26:1906005:4014», опубликованное в газете «Планета Красный Яр» от 29 марта 2019 г. № 15 (107).

4. Вопрос, вынесенный на публичные слушания – проект постановления Администрации сельского поселения Красный Яр муниципального района Красноярский Самарской области «О предоставлении разрешения на отклонение от предельных параметров разрешенного строительства, реконструкции объектов капитального строительства на земельном участке с кадастровым номером 63:26:1906005:4014» (далее - проект решения о предоставлении разрешения на отклонение от предельных параметров).

5. Собрания участников публичных слушаний в сельском поселении Красный Яр муниципального района Красноярский Самарской области по проекту решения о предоставлении разрешения на отклонение от предельных параметров проведено:

- 05 апреля 2019 года в 18.00, по адресу: Самарская область, Красноярский район, село Красный Яр, ул. Комсомольская, 90.

6.1. Участниками публичных слушаний и постоянно проживающих на территории сельского поселения Красный Яр в количестве 1 (одного) человека высказано мнение о целесообразности утверждения проекта решения о предоставлении разрешения на отклонение от предельных параметров. Мнения, предложения и замечания по проекту решения о предоставлении разрешения на отклонение от предельных параметров внесены в протокол публичных слушаний от 22 апреля 2019 года.

6.2. Иными участниками публичных слушаний мнения о целесообразности утверждения проекта решения о предоставлении разрешения на отклонение от предельных параметров не высказаны.

7. Обобщенные сведения, полученные при учете мнений, выраженных жителями сельского поселения Красный Яр муниципального района Красноярский Самарской области и иными заинтересованными лицами, по утверждению проекта решения о предоставлении разрешения на отклонение от предельных параметров.

7.1. Мнения о целесообразности утверждения проекта решения о предоставлении разрешения на отклонение от предельных параметров, и другие мнения, содержащие положительную оценку по проекту решения о предоставлении разрешения на отклонение от предельных параметров высказаны участником публичных слушаний в количестве 1 (одного) человек(а).

7.2. Мнения, содержащие отрицательную оценку по проекту решения о предоставлении разрешения на отклонение от предельных параметров не высказаны.

7.3. Замечания и предложения по проекту решения о предоставлении разрешения на отклонение от предельных параметров не высказаны.

8. По результатам публичных слушаний, с учетом мнения о целесообразности утверждения проекта решения о предоставлении разрешения на отклонение от предельных параметров, рекомендуется предоставить Шпак Н.С. разрешение на отклонение от предельных параметров разрешенного строительства, реконструкции объектов капитального строительства - отклонение от установленных пунктом 4 ст. 55.1 Правил застройки и землепользования сельского поселения Красный Яр муниципального района Красноярский Самарской области размеров минимального отступа от границ земельных участков до отдельно стоящих зданий, в размере 3 метров до: 0,2 и 2,78 метра.

А.Г. Бушов
Глава сельского поселения Красный Яр
муниципального района Красноярский
Самарской области

<p>Печатное средство массовой информации сельского поселения Красный Яр муниципального района Красноярский Самарской области - газета «Планета Красный Яр»</p>	<p>Учредитель и издатель: Администрация сельского поселения Красный Яр муниципального района Красноярский Самарской области</p>	<p>Главный редактор: Прокофьева Н.А. Ответственный за выпуск: Ведерников А.В. Адрес редакции: 446370, с. Красный Яр, ул. Комсомольская, д.90, тел. 8(846 57) 2-11-52 E-mail: adm-krasn-yar@yandex.ru</p>	<p>Тираж: 100 экз Объем издания: 8 полос Номер подписан в печать 26.04.2019 г</p>
--	---	--	---