



Официальное
опубликование

19 октября
2018 года

№ 15 (80)

**СОБРАНИЕ ПРЕДСТАВИТЕЛЕЙ
СЕЛЬСКОГО ПОСЕЛЕНИЯ КРАСНЫЙ ЯР
МУНИЦИПАЛЬНОГО РАЙОНА КРАСНОЯРСКИЙ
САМАРСКОЙ ОБЛАСТИ
ТРЕТЬЕГО СОЗЫВА
РЕШЕНИЕ**

от «16» октября 2018 года № 42

**О внесении изменений и дополнений в решение Собрания
представителей сельского поселения Красный Яр от 21.12.2017г. № 78
«О бюджете сельского поселения Красный Яр муниципального района Крас-
ноярский Самарской области на 2018 год»
(с изменениями № 6 от 13.02.2018, №7 от 05.04.2018, № 16 от 26.04.2018, №24
от 07.06.2018, №28 от 11.07.2018, №30 от 09.08.2018, №32 от 23.08.2018, №33
от 13.09.2018, №38 от 20.09.2018)**

Заслушав главного бухгалтера администрации сельского поселения Красный Яр Ведерникову Евгению Александровну о внесении изменений и дополнений в решение Собрания представителей сельского поселения Красный Яр от 21.12.2017г. № 78 «О бюджете сельского поселения Красный Яр муниципального района Красноярский Самарской области на 2018 год» Собрание представителей сельского поселения Красный Яр муниципального района Красноярский Самарской области РЕШИЛО:

1. Внести в решение Собрания представителей сельского поселения Красный Яр от 21.12.2017 г. № 78 «О бюджете сельского поселения Красный Яр муниципального района Красноярский Самарской области на 2018 год» (с изменениями № 6 от 13.02.2018, №7 от 05.04.2018, № 16 от 26.04.2018, №24 от 07.06.2018, №28 от 11.07.2018, №30 от 09.08.2018, №32 от 23.08.2018, №33 от 13.09.2018, №38 от 20.09.2018) следующие изменения и дополнения:

1) Пункт 1 изложить в следующей редакции:

«Утвердить основные характеристики бюджета сельского поселения Красный Яр муниципального района Красноярский Самарской области (далее местный бюджет) на 2018 год:

общий объем доходов – 106 769,7 тыс. рублей;
общий объем расходов – 110 363,9 тыс. рублей;
дефицит – 3 594,2 тыс. рублей.»

2) приложение № 3 изложить в редакции согласно приложению № 1 к настоящему решению.

3) приложение № 4 изложить в редакции согласно приложению № 2 к настоящему решению.

4) приложение № 5 изложить в редакции согласно приложению № 3 к настоящему решению.

5) приложение № 6 изложить в редакции согласно приложению № 4 к настоящему решению.

2. Опубликовать настоящее решение в газете «Планета Красный Яр» и разместить на официальном сайте администрации сельского поселения Красный Яр в сети Интернет <http://www.kryarposelenie.ru>.

3. Настоящее решение вступает в силу с момента его официального опубликования.

**Председатель
Собрания представителей
сельского поселения Красный Яр
муниципального района Красноярский
Самарской области**
_____ А.С. Ерилов

**Глава
сельского поселения Красный Яр
муниципального района
Красноярский Самарской области**
_____ А.Г. Бушов

Приложение 1 к решению
Собрания представителей сельского поселения Красный Яр
муниципального района Красноярский Самарской области
от 16.10.2018 г. № 42

«Приложение 3
к решению Собрания представителей
сельского поселения Красный Яр
муниципального района Красноярский
Самарской области № 78 от 21.12.2017 г.

Объем поступления доходов поселения по основным источникам

Код бюджетной классификации	Наименование дохода	Сумма, (тыс. руб.)
000 100 00000 00 0000 000	Налоговые и неналоговые доходы	58 276,0
000 101 00000 00 0000 000	Налоги на прибыль, доходы	23 000,0
000 101 02000 01 0000 110	Налог на доходы физических лиц	23 000,0
000 103 00000 00 0000 000	Налоги на товары (работы, услуги), реализованные на территории Российской Федерации	6 530,0
000 103 02230 01 0000 110	Доходы от уплаты акцизов на дизельное топливо, зачисляемые в консолидированные бюджеты субъектов Российской Федерации	2 436,0
000 103 02240 01 0000 110	Доходы от уплаты акцизов на моторные масла для дизельных и (или) карбюраторных (инжекторных) двигателей, зачисляемые в консолидированные бюджеты субъектов Российской Федерации	19,0
000 103 02250 01 0000 110	Доходы от уплаты акцизов на автомобильный бензин, производимый на территории Российской Федерации, зачисляемые в консолидированные бюджеты субъектов Российской Федерации	4 452,0
000 103 02260 01 0000 110	Доходы от уплаты акцизов на прямогонный бензин, подлежащие распределению между бюджетами субъектов Российской Федерации и местными бюджетами с учетом установленных дифференцированных нормативов отчислений в местные бюджеты	-377,0
000 105 03010 01 1000 000	Единый сельскохозяйственный налог	49,0
000 105 03010 01 1000 110	Единый сельскохозяйственный налог	49,0
000 106 00000 00 0000 000	Налоги на имущество	27 300,0
000 106 01000 00 0000 110	Налог на имущество физических лиц	2 800,0
000 106 06000 00 0000 110	Земельный налог	24 500,0
000 111 00000 00 0000 000	Доходы от использования имущества, находящегося в государственной и муниципальной собственности	897,0
000 111 05035 10 0000 120	Доходы от сдачи в аренду имущества, находящегося в оперативном	897,0

	управлении органов управления сельских поселений и созданных ими учреждений (за исключением имущества муниципальных автономных учреждений)	
000 113 00000 00 0000 000	Доходы от оказания платных услуг (работ) и компенсации затрат государства	500,0
000 113 01995 10 0000 130	Прочие доходы от оказания платных услуг (работ) получателями средств бюджетов сельских поселений	500,0
000 200 00000 00 0000 000	Безвозмездные поступления	46 493,7
000 202 00000 00 0000 000	Безвозмездные поступления от других бюджетов бюджетной системы Российской Федерации	46 493,7
000 202 10000 00 0000 151	Дотации бюджетам субъектов Российской Федерации	992,5
000 202 15001 10 0000 151	Дотации бюджетам сельских поселений на выравнивание бюджетной обеспеченности	301,2
000 202 15002 10 0000 151	Дотации бюджетам сельских поселений на поддержку мер по обеспечению сбалансированности бюджетов	691,3
000 202 20000 00 0000 151	Субсидии бюджетам субъектов Российской Федерации	45 501,2
000 202 20041 10 0000 151	Субсидии бюджетам на строительство, модернизацию, ремонт и содержание автомобильных дорог общего пользования, в том числе дорог в поселениях (за исключением автомобильных дорог федерального значения).	28 115,5
000 202 20 216 10 0000 151	Субсидии бюджетам сельских поселений на осуществление дорожной деятельности в отношении автомобильных дорог общего пользования, а так же капитального ремонта и ремонта дворовых территорий многоквартирных домов, проездов к дворовым территориям многоквартирных домов населенных пунктов.	7 802,0
000 202 29999 10 0000 151	Прочие субсидии бюджетам сельских поселений	9 583,7
000 207 0502010 0000 180	Поступления от денежных пожертвований, предоставляемых физическими лицами получателям средств бюджетов сельских поселений	2 000,0
	Всего доходов:	106 769,7

Приложение 2 к решению
Собрания представителей сельского поселения Красный Яр
муниципального района Красноярский Самарской области
от 16.10.2018 г. № 42

«Приложение 4
к решению Соборания представителей
сельского поселения Красный Яр
муниципального района Красноярский
Самарской области № 78 от 21.12.2017 г.

Ведомственная структура расходов бюджета поселения на 2018 год

Код	Наименование главного распорядителя средств бюджета поселения	Раз дел	Под раз дел	Целевая статья расходов	Вид расх одов	Сумма (тыс. руб.)
364	Администрация сельского поселения Красный Яр муниципального района Красноярский Самарской области					

364	Общегосударственные вопросы	01	00			14 098,7
364	Функционирование высшего должностного лица субъекта Российской Федерации и муниципального образования	01	02			935,0
364	Непрограммные направления расходов бюджета поселения	01	02	9800000000		935,0
364	Расходы на выплаты персоналу государственных (муниципальных) органов	01	02	9800000000	120	935,0
364	Функционирование Правительства Российской Федерации, высших исполнительных органов государственной власти субъектов Российской Федерации, местных администраций	01	04			12 372,8
364	Непрограммные направления расходов бюджета поселения	01	04	9800000000		12 372,8
364	Расходы на выплаты персоналу государственных (муниципальных) органов	01	04	9800000000	120	7 663,0
364	Иные закупки товаров, работ и услуг для государственных (муниципальных) нужд	01	04	9800000000	240	4 106,2
364	Иные межбюджетные трансферты	01	04	9800000000	540	263,6
364	Уплата налогов, сборов и иных платежей	01	04	9800000000	850	340,0
364	Обеспечение деятельности финансовых, налоговых и таможенных органов и органов финансового (финансово-бюджетного) надзора	01	06			307,9
364	Непрограммные направления расходов бюджета поселения	01	06	9800000000		307,9
364	Иные межбюджетные трансферты	01	06	9800000000	540	307,9
364	Другие общегосударственные вопросы	01	13			483,0
364	Непрограммные направления расходов бюджета поселения	01	13	9800000000		483,0
364	Иные межбюджетные трансферты	01	13	9800000000	540	483,0
364	Национальная безопасность и правоохранительная деятельность	03	00			250,0
364	Другие вопросы в области национальной безопасности и правоохранительной деятельности	03	14			250,0
364	Непрограммные направления расходов бюджета поселения	03	14	9800000000		250,0
364	Иные межбюджетные трансферты	03	14	9800000000	540	250,0
364	Национальная экономика	04	00			55 479,8
364	Сельское хозяйство и рыболовство	04	05			85,0
364	Непрограммные направления расходов бюджета поселения	04	05	9800000000		85,0
364	Субсидии юридическим лицам (кроме	04	05	9800000000	810	85,0

	некоммерческих организаций), индивидуальным предпринимателям, физическим лицам						
364	Дорожное хозяйство (дорожные фонды)	04	09				48 713,3
364	Муниципальная Программа «Модернизация и развитие автомобильных дорог общего пользования местного значения в сельском поселении Красный Яр муниципального района Красноярский Самарской области на 2017-2019 годы»	04	09	0100000000			48 713,3
364	Расходы на выплаты персоналу казенных учреждений	04	09	0100000000	110		1 050,0
364	Иные закупки товаров, работ и услуг для государственных (муниципальных) нужд	04	09	0100000000	240		47 663,3
364	Другие вопросы в области национальной экономики	04	12				6 681,5
364	Непрограммное направление расходов бюджетов поселений МР Красноярский	04	12	9800000000			6 681,5
364	Иные межбюджетные трансферты	04	12	9800000000	540		6 681,5
364	Жилищно-коммунальное хозяйство	05	00				28 500,4
364	Жилищное хозяйство	05	01				170,0
364	Непрограммные направления расходов бюджета поселения	05	01	9800000000			170,0
364	Иные межбюджетные трансферты	05	01	9800000000	540		10,0
364	Уплата налогов, сборов и иных платежей	05	01	9800000000	850		160,0
364	Благоустройство	05	03				11 830,4
364	Непрограммные направления расходов бюджета поселения	05	03	9800000000			11 830,4
364	Иные закупки товаров, работ и услуг для обеспечения государственных (муниципальных) нужд(организация прочих расходов по благоустройству, в том числе озеленение)	05	03	9800000000	240		10 830,4
364	Иные межбюджетные трансферты	05	03	9800000000	540		1 000,0
364	Другие вопросы в области жилищно-коммунального хозяйства	05	05				16 500,0
364	Непрограммные направления расходов бюджета поселения	05	05	9800000000			16 500,0
364	Расходы на выплаты персоналу казенных учреждений	05	05	9800000000	110		12 300,0
364	Иные закупки товаров, работ и услуг для обеспечения государственных (муниципальных) нужд	05	05	9800000000	240		3 999,0
364	Уплата налогов, сборов и иных платежей	05	05	9800000000	850		201,0
364	Образование	07	00				300,0
364	Молодежная политика и оздоровление детей	07	07				300,0
364	Непрограммные направления расходов	07	07	9800000000			300,0

	бюджета поселения						
364	Иные закупки товаров, работ и услуг для государственных (муниципальных) нужд	07	07	9800000000	240		300,0
364	Культура, кинематография	08	00				11 255,0
364	Культура	08	01				11 255,0
364	Непрограммные направления расходов бюджета поселения	08	01	9800000000			11 185,0
364	Расходы на выплаты персоналу казенных учреждений	08	01	9800000000	110		6 875,0
364	Иные закупки товаров, работ и услуг для обеспечения государственных (муниципальных) нужд	08	01	9800000000	240		4 280,0
364	Уплата налогов, сборов и иных платежей	08	01	9800000000	850		100,0
364	Социальная политика	10	00				230,0
364	Пенсионное обеспечение	10	01				230,0
364	Непрограммные направления расходов бюджета поселения	10	01	9800000000			230,0
364	Публичные нормативные социальные выплаты гражданам	10	01	9800000000	310		230,0
364	Физическая культура и спорт	11	00				250,0
364	Массовый спорт	11	02				250,0
364	Непрограммные направления расходов бюджета поселения	11	02	9800000000			250,0
364	Иные закупки товаров, работ и услуг для государственных (муниципальных) нужд	11	02	9800000000	240		250,0
	Итого:						110 363,9

Приложение 3 к решению
Собрания представителей сельского поселения Красный Яр
муниципального района Красноярский Самарской области
от 16.10.2018 г. № 42

«Приложение 5
к решению Собрания представителей
сельского поселения Красный Яр
муниципального района Красноярский
Самарской области № 78 от 21.12.2017 г.

Распределение бюджетных ассигнований по разделам, подразделам, целевым статьям (муниципальным программам и непрограммным направлениям деятельности), группам и подгруппам видов расходов классификации расходов бюджета поселения на 2018 год

Наименование главного распорядителя средств бюджета поселения	Раздел	Подраздел	Целевая статья расходов	Вид расходов	Сумма (тыс. руб.)
Администрация сельского поселения Красный Яр муниципального района Красноярский Самарской области					
Общегосударственные вопросы	01	00			14 098,7
Функционирование высшего должностного лица субъекта Российской Федерации и муниципального образования	01	02			935,0
Непрограммные направления расходов бюджета поселения	01	02	9800000000		935,0
Расходы на выплаты персоналу государственных (муниципальных) органов	01	02	9800000000	120	935,0
Функционирование Правительства Российской Федерации, высших исполнительных органов государственной власти субъектов Российской Федерации, местных администраций	01	04			12 372,8
Непрограммные направления расходов бюджета поселения	01	04	9800000000		12 372,8

Расходы на выплаты персоналу государственных (муниципальных) органов	01	04	800000000	120	7 663,0
Иные закупки товаров, работ и услуг для государственных (муниципальных) нужд	01	04	800000000	240	4 106,2
Иные межбюджетные трансферты	01	04	800000000	540	263,6
Уплата налогов, сборов и иных платежей	01	04	800000000	850	340,0
Обеспечение деятельности финансовых, налоговых и таможенных органов и органов финансового (финансово-бюджетного) надзора	01	06			307,9
Непрограммные направления расходов бюджета поселения	01	06	800000000		307,9
Иные межбюджетные трансферты	01	06	800000000	540	307,9
Другие общегосударственные вопросы	01	13			483,0
Непрограммные направления расходов бюджета поселения	01	13	800000000		483,0
Иные межбюджетные трансферты	01	13	800000000	540	483,0
Национальная безопасность и правоохранительная деятельность	03	00			250,0
Другие вопросы в области национальной безопасности и правоохранительной деятельности	03	14			250,0
Непрограммные направления расходов бюджета поселения	03	14	800000000		250,0
Иные межбюджетные трансферты	03	14	800000000	540	250,0
Национальная экономика	04	00			55 479,8
Сельское хозяйство и рыболовство	04	05			85,0
Непрограммные направления расходов бюджета поселения	04	05	800000000		85,0
Субсидии юридическим лицам (кроме некоммерческих организаций), индивидуальным предпринимателям, физическим лицам	04	05	800000000	810	85,0
Дорожное хозяйство (дорожные фонды)	04	09			48 713,3
Расходы на выплаты персоналу казенных учреждений	04	09	010000000	110	1 050,0
Иные закупки товаров, работ и услуг для государственных (муниципальных) нужд	04	09	010000000	240	47 663,3
Другие вопросы в области национальной экономики	04	12			6 681,5
Непрограммное направление расходов бюджетов поселений МР Красноярский	04	12	800000000		6 681,5
Иные межбюджетные трансферты	04	12	800000000	540	6 681,5
Жилищно-коммунальное хозяйство	05	00			28 500,4
Жилищное хозяйство	05	01			170,0
Непрограммные направления расходов бюджета поселения	05	01	800000000		170,0
Иные межбюджетные трансферты	05	01	800000000	240	10,0
Уплата налогов, сборов и иных платежей	05	01	800000000	850	160,0
Благоустройство	05	03			11 830,4
Непрограммные направления расходов бюджета поселения	05	03	800000000		11 830,4
Иные закупки товаров, работ и услуг для обеспечения государственных (муниципальных) нужд (организация прочих расходов по благоустройству, в том числе озеленение)	05	03	800000000	240	10 830,4
Иные межбюджетные трансферты	05	03	800000000	540	1 000,0
Другие вопросы в области жилищно-коммунального хозяйства	05	05			16 500,0
Непрограммные направления расходов бюджета поселения	05	05	800000000		16 500,0
Расходы на выплаты персоналу казенных учреждений	05	05	800000000	110	12 300,0
Иные закупки товаров, работ и услуг для обеспечения государственных (муниципальных) нужд	05	05	800000000	240	3 999,0
Уплата налогов, сборов и иных платежей	05	05	800000000	850	201,0
Образование	07	00			300,0
Молодежная политика и оздоровление детей	07	07			300,0

Непрограммные направления расходов бюджета поселения	07	07	800000000		300,0
Иные закупки товаров, работ и услуг для государственных (муниципальных) нужд	07	07	800000000	240	300,0
Культура, кинематография	08	00			11 255,0
Культура	08	01			11 255,0
Непрограммные направления расходов бюджета поселения	08	01	800000000		11 185,0
Расходы на выплаты персоналу казенных учреждений	08	01	800000000	110	6 875,0
Иные закупки товаров, работ и услуг для обеспечения государственных (муниципальных) нужд	08	01	800000000	240	4 280,0
Уплата налогов, сборов и иных платежей	08	01	800000000	850	100,0
Социальная политика	10	00			230,0
Пенсионное обеспечение	10	01			230,0
Непрограммные направления расходов бюджета поселения	10	01	800000000		230,0
Публичные нормативные социальные выплаты гражданам	10	01	800000000	310	230,0
Физическая культура и спорт	11	00			250,0
Массовый спорт	11	02			250,0
Непрограммные направления расходов бюджета поселения	11	02	800000000		250,0
Иные закупки товаров, работ и услуг для государственных (муниципальных) нужд	11	02	800000000	240	250,0
Итого:					110 363,9

Приложение 4 к решению Собрания представителей сельского поселения Красный Яр муниципального района Красноярский Самарской области от 16.10.2018 г. № 42

«Приложение 6 к решению Собрания представителей сельского поселения Красный Яр муниципального района Красноярский Самарской области № 78 от 21.12.2017 г.

Источники внутреннего финансирования дефицита местного бюджета на 2018 год

Код администратора	Код источника финансирования	Наименование кода группы, подгруппы, статьи, вида источника финансирования дефицита бюджета, кода классификации операций сектора муниципального управления, относящихся к источникам финансирования дефицита местного бюджета	Сумма, (тыс. руб.)
364	010000000000000000	Источники внутреннего финансирования дефицита бюджета	3 594,2
364	010500000000000000	Изменение остатков средств на счетах по учету средств бюджета	3 594,2
364	010500000000000500	Увеличение остатков средств бюджета	-
364	010502000000000500	Увеличение прочих остатков средств бюджета	106 769,7
364	010502010000000510	Увеличение прочих остатков денежных средств бюджета	-
364	010502011000000510	Увеличение прочих остатков денежных средств бюджетов поселений	106 769,7
364	010500000000000600	Уменьшение остатков средств бюджета	110 363,9
364	010502000000000600	Уменьшение прочих остатков средств бюджета	110 363,9
364	010502010000000610	Уменьшение прочих остатков денежных средств бюджетов	110 363,9
364	010502011000000610	Уменьшение прочих остатков денежных средств бюджетов поселений	110 363,9

**ПРАВИТЕЛЬСТВО САМАРСКОЙ ОБЛАСТИ
РАСПОРЯЖЕНИЕ
ОТ 4 ОКТЯБРЯ 2018 Г № 767-Р**

Об утверждении документации по внесению изменений в документацию по планировке территории, утвержденную распоряжением Правительства Самарской области от 05.06.2018 № 431-р «Об утверждении документации по планировке территории в целях определения границ полос отвода автомобильных дорог общего пользования регионального и межмуниципального значения в Самарской области, расположенных в муниципальном районе Красноярский Самарской области»

В целях реализации мероприятий по определению границ полос отвода автомобильных дорог общего пользования регионального и межмуниципального значения в Самарской области, расположенных в муниципальном районе Красноярский Самарской области:

1. Утвердить документацию по внесению изменений в документацию по планировке территории, утвержденную распоряжением Правительства Самарской области от

05.06.2018 № 431-р «Об утверждении документации по планировке территории в целях определения границ полос отвода автомобильных дорог общего пользования регионального и межмуниципального значения в Самарской области, расположенных в муниципальном районе Красноярский Самарской области», в отношении автомобильных дорог, указанных в приложениях к настоящему распоряжению.
2. Опубликовать настоящее распоряжение в средствах массовой информации.

И.о. первого вице-губернатора
-председателя Правительства
Самарской области

В.В. Кудряшов

ПРИЛОЖЕНИЕ к распоряжению
Правительства Самарской области

ПЕРЕЧЕНЬ

автомобильных дорог общего пользования регионального и межмуниципального значения в Самарской области, расположенных в муниципальном районе Красноярский Самарской области, в отношении которых утверждается документация по внесению изменений в документацию по планировке территории

№	НАИМЕНОВАНИЕ АВТОМОБИЛЬНОЙ ДОРОГИ ОБЩЕГО ПОЛЬЗОВАНИЯ
1	Обход с. Красный Яр
2	«Урал» - Красный Яр - Городцовка
3	«Урал - Муханово» - Шилан

Общество с ограниченной ответственностью
«Самарский Центр Геодезии и Землеустройства»

ДОКУМЕНТАЦИЯ ПО ВНЕСЕНИЮ ИЗМЕНЕНИЙ В ДОКУМЕНТАЦИЮ ПО ПЛАНИРОВКЕ ТЕРРИТОРИИ, УТВЕРЖДЕННУЮ РАСПОРЯЖЕНИЕМ ПРАВИТЕЛЬСТВА САМАРСКОЙ ОБЛАСТИ ОТ 05.06.2018 №431-Р «ОБ УТВЕРЖДЕНИИ ДОКУМЕНТАЦИИ ПО ПЛАНИРОВКЕ ТЕРРИТОРИИ В ЦЕЛЯХ ОПРЕДЕЛЕНИЯ ГРАНИЦ ПОЛОС ОТВОДА АВТОМОБИЛЬНЫХ ДОРОГ ОБЩЕГО ПОЛЬЗОВАНИЯ РЕГИОНАЛЬНОГО И МЕЖМУНИЦИПАЛЬНОГО ЗНАЧЕНИЯ В САМАРСКОЙ ОБЛАСТИ, РАСПОЛОЖЕННЫХ В МУНИЦИПАЛЬНОМ РАЙОНЕ КРАСНОЯРСКИЙ САМАРСКОЙ ОБЛАСТИ», в отношении автомобильной дороги общего пользования регионального значения в Самарской области Обход с. Красный Яр (км 0 - км 9,205)
г. Самара 2018 год

ООО «Самарский центр геодезии и землеустройства» СРО №0133.03-2010-6316089743-И-008 Заказчик: Министерство транспорта и автомобильных дорог Самарской области Государственный контракт: № 19-1/4/17 от 11.05.2017 г.

ПРОЕКТ ПЛАНИРОВКИ ТЕРРИТОРИИ

в целях определения границ полосы отвода автомобильной дороги общего пользования регионального значения в Самарской области Обход с. Красный Яр (км 0 - км 9,205), расположенной в муниципальном районе Красноярский Самарской области
Книга 3. Проект межевания территории (Основная часть)

Пояснительная записка

Документация по внесению изменений в документацию по планировке территории, утвержденную Распоряжением Правительства Самарской области «Об утверждении документации по планировке территории в целях определения границ полос отвода автомобильных дорог общего пользования регионального и межмуниципального значения в Самарской области, расположенных в муниципальном районе Красноярский Самарской области» от 05.06.2018 № 431 -р. в целях определения границ полосы отвода автомобильной дороги общего пользования регионального значения в Самарской области Обход с. Красный Яр (км 0 - км 9,205), расположенной в муниципальном районе Красноярский Самарской области разработана на основании:

- Государственного контракта № 19-1/4/17 от 11.05.2017 г., в соответствии с Государственной программой Самарской области «Развитие транспортной системы Самарской области (2014 - 2025 годы)», утвержденной постановлением Правительства Самарской области от 27.09.2013 № 677 и на основании схемы территориального планирования Самарской области, утвержденной постановлением Правительства Самарской области от 13.12.2007 г. № 261.
- Приказа министерства транспорта и автомобильных дорог Самарской области от 03.05.2017 г № 96 «О подготовке документации по планировке территории в целях определения границ полос отвода автомобильных дорог общего пользования регионального и межмуниципального значения в Самарской области, расположенных в муниципальном районе Красноярский Самарской области».

Разработка проекта произведена по материалам инженерных изысканий, выполненных ООО «Самарский центр геодезии и землеустройства» в 2017 г.
Территория, рассматриваемая проектом межевания, входит в состав муниципального района Красноярский Самарской области. Проект межевания разработан в местной системе координат.
Настоящим проектом предусмотрены следующие мероприятия по внесению изменений в документацию по планировке территории, утвержденную Распоряжением Правительства Самарской области от 05.06.2018 № 431-р:

1. Исправление реестровых ошибок, повлекших пересечение границ земельных участков с кадастровым номером 63:26:0000000:424 и смежных зе-

мельных участков (Таблица 1).

ТАБЛИЦА 1

п.п.	кадастровый номер ЗУ	категория земель	вид разрешенного использования	площадь пересечения	Способ устранения пересечения
1	63:26:1309001:129 (в составе ед. землепользования 63:26:0000000:580) пересечение с 63:26:1309001:118 (в составе ед. землепользования 63:26:0000000:424)	Земли сельскохозяйственного назначения	Для размещения объектов сельскохозяйственного назначения и сельскохозяйственных угодий	746 кв. м	Уточнение местоположения границ земельного участка 63:26:000000:580
2	63:26:1902006:536 пересечение с 63:26:1902006:348 (в составе ед. землепользования 63:26:0000000:424)	Земли сельскохозяйственного назначения	Для размещения объектов сельскохозяйственного назначения и сельскохозяйственных угодий	8 кв. м	Уточнение местоположения границ земельного участка 63:26:000000:424
3	63:26:1902006:3 пересечение с 63:26:1902006:348 (в составе ед. землепользования 63:26:0000000:424)	Земли сельскохозяйственного назначения	Для объектов бщественноделового значения	76 кв. м	Уточнение местоположения части границ земельного участка 63:26:1902006:3
4	63:26:1902006:249 (в составе ед. землепользования 63:26:0000000:551) пересечение с 63:26:1902006:348 (в составе ед. землепользования 63:26:0000000:424)	Земли сельскохозяйственного назначения	Для размещения объектов сельскохозяйственного назначения и сельскохозяйственных угодий	3972 кв. м	Уточнение местоположения части границ земельного участка 63:26:000000:551
5	63:26:1902006:445 (в составе ед. землепользования 63:26:0000000:622) накладка с 63:26:0000000:424	Земли промышленного назначения, энергетика, транспорта, связи, радиовещания, телевидения, информатики, земли для обеспечения космической деятельности, земли обороны, безопасности и земли иного специального назначения	Для размещения автомобильных дорог их конструктивных элементов	821 кв. м	Уточнение местоположения части границ земельного участка 63:26:000000:424
6	63:26:1309001:821 (в составе ед. землепользования 63:26:0000000:93) пересечение с 63:26:0000000:424	Земли промышленного назначения, энергетика, транспорта, связи, радиовещания, телевидения, информатики, земли для обеспечения космической деятельности, земли обороны, безопасности и земли иного специального назначения	Для размещения промышленных объектов	8 кв. м	Уточнение местоположения части границ земельного участка 63:26:000000:424
7	63:26:1309001:410 пересечение с 63:26:0000000:424	Земли сельскохозяйственного назначения	Для размещения объектов сельскохозяйственного назначения и сельскохозяйственных угодий	0,059 кв. м	Уточнение местоположения части границ земельного участка 63:26:000000:424
8	63:26:1406013:252 пересечение с 63:26:0000000:424	Земли сельскохозяйственного назначения	Для сельскохозяйственного производства	0,004 кв. м	Уточнение местоположения части границ земельного участка 63:26:000000:424
9	63:26:1902006:349 (в составе ед. землепользования 63:26:0000000:436) пересечение с 63:26:0000000:424	Земли промышленного назначения, энергетика, транспорта, связи, радиовещания, телевидения, информатики, земли для обеспечения космической деятельности, земли обороны, безопасности и земли иного	Для размещения и эксплуатации объектов автомобильного транспорта объектов дорожного хозяйства	0,14 кв. м	Уточнение местоположения части границ земельного участка 63:26:000000:424

0	63:26:1902006:528 пересечение с 63:26:0000000:424	Земли населенных пунктов	Для индивидуального жилищного строительства	0,22 кв. м	Уточнение местоположения части границ земельного участка 63:26:0000000:00:424
1	63:26:1309001:411 пересечение с 63:26:0000000:424	Земли сельскохозяйственного назначения	Для ведения сельскохозяйственного производства	0,05 кв. м	Уточнение местоположения части границ земельного участка 63:26:0000000:00:424
2	63:26:1309004:50 пересечение с 63:26:0000000:424	Земли сельскохозяйственного назначения	Для размещения объектов сельскохозяйственного назначения и сельскохозяйственных угодий	115 кв. м	Уточнение местоположения части границ земельного участка 63:26:0000000:00:424
3	63:26:0000000:2839 пересечение с 63:26:0000000:424	Земли сельскохозяйственного назначения	Для сельскохозяйственного производства	0,06 кв. м	Уточнение местоположения части границ земельного участка 63:26:0000000:00:424

Уточнить обособленные земельные участки 63:26:1309001:118, 63:26:1403012:1, 63:26:1403011:2, 63:26:1403011:1, 63:26:1406013:14, 63:26:1403015:1, 63:26:1403015:2, 63:26:1902006:348, 63:26:1902007:20 входящие в состав одного земельного участка 63:26:0000000:424 по границе фактически занимаемой автомобильной дорогой. В результате кадастровых работ по уточнению местоположения границ одного земельного участка 63:26:0000000:424, площадь составит 376759 кв. м. (согласно сведений, содержащихся в ЕГРН, площадь составляет 379730 кв. м.)

Согласно классификации видов разрешенного использования, утвержденному Приказом №540 от 01.09.2014г. присваиваются следующие виды разрешенного использования для ЗУ 63:26:0000000:424 - Автомобильный транспорт.

Согласно п.3 ст.11.9 гл.1.1 Земельного кодекса РФ границы земельных участков не должны пересекать границы муниципальных образований и (или) границы населенных пунктов. В связи с этим в проекте межевания территории предусмотрен раздел земельного участка с кадастровым номером 63:26:0000000:424 по границе с п. Сетков поле и с. п. Красный Яр. В результате образования: земельный участок 63:26:0000000:424:ЗУ1 площадью 23321 кв. м и земельный участок 63:26:0000000:424:ЗУ2 площадью 353439 кв. м.

Согласно классификации видов разрешенного использования, утвержденному Приказом № 540 от 01.09.2014 г. присваиваются следующие виды разрешенного использования для ЗУ 63:26:0000000:424:ЗУ1 и 63:26:0000000:424:ЗУ2 - Автомобильный транспорт.

В связи с местонахождением образованного земельного участка 63:26:0000000:5083 за пределами населенного пункта Красный Яр необходимо внесение соответствующих изменений в Единый государственный реестр недвижимости в части указания категории образованного участка вместо «Земли населенных пунктов» - категорию «Земли промышленности, энергетики, транспорта, связи, радиовещания, телевидения, информатики, земли для обеспечения космической

деятельности, землями обороны, безопасности и землями иного специального назначения» в соответствии с действующим законодательством. В соответствии с ч.1 ст.8 Федерального закона от 21.12.2004 № 172-ФЗ "О переводе земель или земельных участков из одной категории в другую" установление или изменение границ населенных пунктов, а также включение земельных участков в границы населенных пунктов либо исключение земельных участков из границ населенных пунктов является переводом земель населенных пунктов или земельных участков в составе таких земель в другую категорию либо переводом земель или земельных участков в составе таких земель из других категорий в земли населенных пунктов.

Следующим этапом проводится кадастровые работы по обложению земельных участков, находящихся в собственности Самарской области и постоянном (бессрочном) пользовании Министерства транспорта и автомобильных дорог Самарской области, в том числе с вновь образованными. В результате исполнения настоящего проекта межевания территории образуются земельный участок площадью 24239 кв. м и земельный участок площадью 445370 кв. м. согласно Ведомости земельных участков (Таблица 3).

Каталог координат земельного участка № 1 площадью 24239 кв. м Система координат МСК 63

№ точ.	Координаты		№ точ.	Координаты	
	X	Y		X	Y
н1	424570,29	1385587,79	н25	424774,04	1385873,68
н2	424578,96	1385599,73	н26	424768,18	1385879,64
н3	424591,91	1385617,56	н27	424792,55	1385915,15
н4	424608,61	1385635,52	н28	424790,93	1385916,11
н5	424613,12	1385643,79	н29	424789,58	1385916,45
н6	424619,33	1385655,15	н30	424787,24	1385917,04
н7	424643,02	1385687,82	н31	424785,15	1385918,57
н8	424654,71	1385700,06	н32	424781,51	1385921,22
н9	424661,68	1385711,57	н33	424779,54	1385922,39
н10	424665,99	1385709,04	н34	424778,93	1385922,88
н11	424670,59	1385711,36	н35	424777,89	1385923,71
н12	424674,15	1385716,82	н36	424753,68	1385888,43
н13	424671,13	1385723,46	н37	424751,5	1385889,75
н14	424685,62	1385742,21	н38	424742,73	1385891,76
н15	424694	1385753,05	н39	424736,1	1385889,81
н16	424705,97	1385770,9	н40	424731,07	1385884,97
н17	424721,57	1385791,39	н41	424727,73	1385877,77
н18	424733,98	1385810,5	н42	424728,03	1385870,83
н19	424736,84	1385814,22	н43	424726,98	1385867,91
н20	424750,41	1385831,83	н44	424724,4	1385867,8
н21	424759,96	1385839,76	н45	424721,34	1385867,74
н22	424769,32	1385845,2	н46	424687,68	1385819,69
н23	424775,79	1385854,83	н47	424694,99	1385819,29
н24	424776,74	1385865,06	н48	424689,77	1385811,64
н49	424686,5	1385807,59	н49	424388,39	1385364,73
н50	424673,8	1385791,87	н94	424390,09	1385358,86
н51	424667,18	1385782,56	н95	424391,53	1385345,82
н52	424633,81	1385735,62	н96	424393,47	1385359,38
н53	424615,99	1385710,55	н97	424393,6	1385360,1
н54	424590,45	1385673,05	н98	424394,36	1385364,26
н55	424581,04	1385661,94	н99	424395,78	1385372,12
н56	424578,03	1385658,4	н100	424396,5	1385374,53
н57	424559,62	1385631,83	н101	424396,78	1385375,43
н58	424547,28	1385615,45	н102	424396,36	1385380,69
н59	424513,03	1385574	н103	424399,52	1385384,51
н60	424462,57	1385515,76	н104	424400,36	1385387,32
н61	424461,21	1385516,67	н105	424405,31	1385403,74
н62	424459,28	1385517,91	н106	424413,19	1385417,24
н63	424450,85	1385509,73	н107	424415,29	1385420,84
н64	424450,9	1385507,9	н108	424419,67	1385419,04

Ведомость земельных участков

Таблица 3

№ образуемого п/п земельного участка	Номер земельного квартала	Состав образуемого земельного участка (части исходного земельного участка)	Вид разрешенного использования	Площадь кв.м	Земли	
Земельные участки, образуемые путем объединения земельных участков под автомобильной дорогой Общд с. Красный Яр и земельных участков образованных из земель неразграниченной государственной собственности						
1	1	63:26:1309004 63:26:1309001 63:26:1403012	63:26:0000000:424:ЗУ1; 63:26:0000000:5093	Автомобильный транспорт	24239	Земли промышленности, энергетики, транспорта, связи, радиовещания, телевидения, информатики, земли для обеспечения космической деятельности, земли обороны, безопасности и земли иного специального назначения
2	2	63:26:1403010 63:26:1406012 63:26:1406013 63:26:1408014 63:26:1403013 63:26:1902006 63:26:1902007	63:26:0000000:424:ЗУ2; 63:26:0000000:5088; 63:26:0000000:5083	Автомобильный транспорт	445370	Земли промышленности, энергетики, транспорта, связи, радиовещания, телевидения, информатики, земли для обеспечения космической деятельности, земли обороны, безопасности и земли иного специального назначения

н66	424420,75	1385474,29	н110	424422,97	1385424,86
н67	424390,85	1385447,41	н111	424419,94	1385427,44
н68	424376,48	1385435,55	н112	424422,69	1385430,35
н69	424359,95	1385431,11	н113	424446,93	1385455,9
н70	424362,16	1385429,91	н114	424448,49	1385457,54
н71	424366,71	1385427,46	н115	424456,51	1385465,99
н72	424363,61	1385426,45	н116	424464,67	1385477,48
н73	424362,75	1385426,18	н117	424467,39	1385476,15
н74	424362,75	1385426,18	н118	424470,61	1385478,79
н75	424361,2	1385425,68	н119	424472,3	1385482,45
н76	424357,3	1385424,42	н120	424482,98	1385494,93
н77	424344,54	1385420,3	н121	424489,29	1385497,66
н78	424341,54	1385419,9	н122	424492,25	1385501,14
н79	424338,32	1385419,48	н123	424488,75	1385504,86
н80	424336,64	1385419,25	н124	424497,49	1385513,85
н81	424329,15	1385418,26	н125	424516,18	1385533,06
н82	424324,13	1385417,97	н126	424541,86	1385565,88
н83	424338,96	1385415,33	н127	424548,42	1385569,53
н84	424341,31	1385414,33	н128	424551,6	1385575,5
н85	424344,24	1385413,09	н129	424556,06	1385578,44
н86	424350,53	1385410,43	н1	424570,29	1385587,79
н87	424352,07	1385409,77			
н88	424361,7	1385403,94	н130	424392,32	1385377,17
н89	424370,16	1385396,46	н131	424392,32	1385379,12
н90	424378,78	1385386,31	н132	424390,37	1385379,12
н91	424385,89	1385373,18	н133	424390,37	1385377,17
н92	424387,98	1385366,13	н130	424392,32	1385377,17
н134	424367,92	1385403,28			
н135	424367,92	1385405,23			
н136	424365,98	1385405,23			
н137	424365,98	1385403,28			
н134	424367,92	1385403,28			

Каталог координат земельного участка № 2 площадью 445370 кв. м
Система координат МСК 63

№ точ.	Координаты		№ точ.	Координаты	
	X	Y		X	Y
н1	425075,98	1386279,71	н33	425531,09	1387030,28
н2	425077,83	1386284,32	н34	425548,74	1387065,05
н3	425076,91	1386289,23	н35	425574,57	1387121,78
н4	425059,1	1386305,1	н36	425598,09	1387178,73

№ точ.	Координаты		№ точ.	Координаты	
	X	Y		X	Y
н5	425089,85	1386354,62	н37	425619,3	1387236,44
н6	425106,79	1386379,42	н38	425639,19	1387313,85
н7	425108,99	1386376,9	н39	425655,22	1387409,1
н8	425112,48	1386376,18	н40	425655,99	1387413,51
н9	425115,85	1386377,83	н41	425656,04	1387413,83
н10	425117,57	1386380,87	н42	425647,06	1387420,06
н11	425117,25	1386384,17	н43	425654,58	1387481,85
н12	425112,48	1386390,53	н44	425659,82	1387545,32
н13	425132,52	1386420,99	н45	425663,82	1387654,94
н14	425174,76	1386488,77	н46	425662,4	1387723,98
н15	425225,56	1386562,78	н47	425661,3	1387743,61
н16	425275,35	1386637,86	н48	425654,54	1387801,15
н17	425294,06	1386669,24	н49	425652,14	1387814,34
н18	425299,48	1386678,33	н50	425639,32	1387871,6
н19	425314,11	1386698,49	н51	425608,74	1387967,24
н20	425321,56	1386697,13	н52	425572,87	1388070,66
н21	425323,34	1386696,48	н53	425561,71	1388102,84
н22	425327,18	1386702,38	н54	425566,1	1388106,41
н23	425327,76	1386702,23	н55	425560,82	1388117,7
н24	425330,16	1386706,08	н56	425556,87	1388114,9
н25	425354,4	1386695,06	н57	425540,91	1388152,91
н26	425359,05	1386693,78	н58	425524,72	1388181,54
н27	425360,33	1386696,42	н59	425485,5	1388249,98
н28	425365,09	1386703,04	н60	425434,06	1388322,17
н29	425366,9	1386706,3	н61	425418,61	1388341,08
н30	425346,31	1386731,97	н62	425374,17	1388395,47
н31	425419,22	1386845,05	н63	425335,25	1388439,64
н32	425495,41	1386965,62	н64	425322,18	1388454,47
н65	425245,7	1388522,04	н109	424266,58	1389514,93
н66	425187,63	1388571,15	н110	424244,24	1389549,49
н67	425097,42	1388632,63	н111	424227,12	1389593,05
н68	425045,58	1388663,39	н112	424215,08	1389628,49
н69	425023,86	1388676,26	н113	424202,35	1389663,37
н70	424999,18	1388733,53	н114	424182,08	1389722,89
н71	424876,3	1388776,06	н115	424183,74	1389762,14
н72	424855,8	1388791,1	н116	424185,76	1389783,61
н73	424855,7	1388798,33	н117	424183,73	1389795,02
н74	424847,37	1388804,83	н118	424178,31	1389805,08
н75	424821,21	1388827,47	н119	424168,52	1389814,2
н76	424821,49	1388819,81	н120	424153,96	1389819,5
н77	424821,27	1388817,97	н121	424141,91	1389818,95
н78	424788,76	1388850,93	н122	424136,72	1389817,41
н79	424745,38	1388894,26	н123	424110,65	1389894,18
н80	424698,95	1388936,34	н124	424101,56	1389892,07

№ точ.	Координаты		№ точ.	Координаты	
	X	Y		X	Y
н81	424695,93	1388939,32	н125	424097,21	1389890,26
н82	424664,22	1388968,29	н126	424095,15	1389889,17
н83	424657,82	1388974,12	н127	424121,31	1389812,12
н84	424587,79	1389041,73	н128	424120,2	1389811,74
н85	424581,28	1389049,52	н129	424107,03	1389803,96
н86	424577,37	1389054,2	н130	424098,4	1389788,8
н87	424570,74	1389063	н131	424098,23	1389777,2
н88	424566,73	1389063	н132	424098,17	1389772,94
н89	424559,29	1389072,63	н133	424101,97	1389761,95
н90	424538,2	1389099,94	н134	424110,22	1389751,82
н91	424517,55	1389126,69	н135	424118,94	1389745,77
н92	424522,99	1389126,58	н136	424123,85	1389740,11
н93	424502,16	1389154,3	н137	424126,48	1389737,09
н94	424478,63	1389185,53	н138	424134,52	1389727,82
н95	424475,23	1389190,04	н139	424144,11	1389706,86
н96	424471,98	1389194,36	н140	424160,36	1389666,56
н97	424448,09	1389228,58	н141	424168,32	1389649,57
н98	424414,98	1389278,25	н142	424180,53	1389619,27
н99	424410,55	1389284,89	н143	424197,63	1389580,66

н100	424408,42	1389288,07	н144	424223,49	1389526,56
н101	424306,58	1389454,91	н145	424217,96	1389519,37
н102	424302,56	1389456,14	н146	424254,28	1389456,01
н103	424303,39	1389457,03	н147	424338,4	1389319,39
н104	424302,17	1389461,03	н148	424404,33	1389220,15
н105	424299,01	1389463,71	н149	424436,68	1389171,58
н106	424296,69	1389462,83	н150	424448,2	1389154,25
н107	424294,77	1389462,09	н151	424482,44	1389110,03
н108	424279,71	1389490,32	н152	424498,12	1389105,21
н153	424510,36	1389088,67	н197	424817,11	1388778,71
н154	424519,33	1389078,37	н198	424823,69	1388772,74
н155	424517,61	1389075,6	н199	424852,71	1388751,69
н156	424519,1	1389071,93	н200	424863,3	1388744,01
н157	424522,06	1389070,03	н201	424903,62	1388712,37
н158	424524,48	1389071,32	н202	424960,41	1388675,89
н159	424537,17	1389053,11	н203	424961,16	1388673,23
н160	424548,23	1389038,87	н204	424963,57	1388669,75
н161	424546,84	1389036,22	н205	424966,56	1388669,48
н162	424548,82	1389031,96	н206	424968,85	1388670,46
н163	424550,6	1389030,4	н207	425028,38	1388632,15
н164	424554,42	1389031,21	н208	425061,31	1388610,8
н165	424560,64	1389025,78	н209	425108,96	1388579,91
н166	424563,7	1389023,1	н210	425184,13	1388527,51
н167	424572,46	1389015,42	н211	425220,7	1388499,6
н168	424570,4	1389012,63	н212	425255,99	1388468,16

№ точ.	Координаты		№ точ.	Координаты	
	X	Y		X	Y
н169	424571,13	1389009,23	н213	425290,01	1388435,98
н170	424574,86	1389007,26	н214	425323,39	1388400,94
н171	424578,03	1389008,89	н215	425384,43	1388330,76
н172	424607,98	1388976,14	н216	425413,55	1388295,08
н173	424620,31	1388964,54	н217	425465,29	1388217,24
н174	424619,63	1388962,8	н218	425487,92	1388180,19
н175	424620,03	1388959,51	н219	425510,47	1388138,55
н176	424623,52	1388957,74	н220	425518	1388123,05
н177	424626,32	1388958,76	н221	425519,76	1388119,42
н178	424637,4	1388945,06	н222	425524,92	1388108,79
н179	424657,97	1388927,17	н223	425526,68	1388105,15
н180	424656,77	1388925,01	н224	425527,91	1388102,62
н181	424658,27	1388921,34	н225	425511,98	1388105,62
н182	424661,74	1388919,52	н226	425523,49	1388084,91
н183	424664,61	1388921,06	н227	425527,08	1388075,91
н184	424671,42	1388915,25	н228	425549,43	1388025,08
н185	424670,14	1388912,92	н229	425576,24	1387941,5
н186	424670,9	1388909,4	н230	425590,52	1387885,63
н187	424674,6	1388908,07	н231	425607,04	1387794,09
н188	424676,97	1388909,4	н232	425613,47	1387739,37
н189	424694,29	1388892,17	н233	425619,36	1387641,22
н190	424726,49	1388861,93	н234	425621,46	1387588,79
н191	424763,09	1388829,48	н235	425621,46	1387550,43
н192	424791,25	1388805,89	н236	425620,64	1387514,86
н193	424788,07	1388800,31	н237	425616,95	1387470,66
н194	424790,98	1388796,35	н238	425592,19	1387323,83
н195	424794,34	1388795,05	н239	425573,41	1387250,72
н196	424797,18	1388796,77	н240	425553,36	1387196,17
н241	425530,53	1387140,89	н285	424808,84	1385997,34
н242	425498,56	1387070,68	н286	424810,64	1385989,62
н243	425454,07	1386990,04	н287	424817,56	1385981,53
н244	425378,82	1386870,83	н288	424795,08	1385948,77
н245	425306,72	1386759,17	н289	424799,34	1385946,39
н246	425271,96	1386768,09	н290	424798,82	1385945,66
н247	425270,76	1386765,08	н291	424800,18	1385945,18
н248	425266,8	1386757,8	н292	424805,09	1385942,04
н249	425265,2	1386754,98	н293	424805,67	1385942,85
н250	425283,74	1386731,81	н294	424809,93	1385940,48
н251	425285,67	1386726,56	н295	424831,56	1385971,99
н252	425272,64	1386706,23	н296	424841,44	1385969,97
н253	425282,51	1386704,36	н297	424852,28	1385970,71
н254	425261,75	1386673,72	н298	424860,8	1385975,02
н255	425250,12	1386656,56	н299	424866,94	1385982,78
н256	425238,77	1386637,51	н300	424869,01	1385990,4

№ точ.	Координаты		№ точ.	Координаты	
	X	Y		X	Y
n343	423992.21	1390283.65	n387	422751.81	1392321.04
n344	423972.15	1390323.36	n388	422723.3	1392356.09
n345	423978.73	1390322.22	n389	422690.81	1392398.18
n346	423970.08	1390339.75	n390	422654.99	1392449
n347	423956.5	1390362.71	n391	422631.63	1392499
n348	423942.7	1390398.41	n392	422608.19	1392561.06
n349	423905.04	1390489.04	n393	422599.96	1392585.65
n350	423840.43	1390627.88	n394	422590.14	1392607.71
n351	423732.38	1390649.2	n395	422558.15	1392698.22
n352	423721.99	1390680.75	n396	422533.72	1392775.47
n353	423710.63	1390684.62	n397	422525.57	1392820.34
n354	423710.65	1390684.67	n398	422528.19	1392862.21
n355	423714.66	1390692.66	n399	422539.91	1392898.61
n356	423565.53	1391197.6	n400	422537.27	1392904.08
n357	423559.63	1391209.49	n401	422547.98	1392909.62
n358	423547.89	1391209.68	n402	422550.42	1392912.78
n359	423520.59	1391263.58	n403	422551.84	1392920.17
n360	423472.85	1391345.29	n404	422593.18	1392947.21
n361	423393.68	1391479.86	n405	422471.52	1392894.21
n362	423365.59	1391522.13	n406	422377.01	1392846.2
n363	423338.51	1391565.7	n407	422323.74	1392820.66
n364	423306.4	1391614.38	n408	422259.88	1392789.32
n365	423275.51	1391658.31	n409	422192.72	1392752.52
n366	423231.43	1391724.29	n410	422199.12	1392650.48
n367	423223.21	1391735.95	n411	422190.12	1392607.76
n368	423191.37	1391781.24	n412	421872.67	1392590.42
n369	423142.86	1391842.26	n413	421872.84	1392590.04
n370	423113.75	1391885.61	n414	421926.18	1392615.01
n415	421971.5	1392637.04	n459	423213.66	1391677.24
n416	422020.3	1392660.95	n460	423196.16	1391663.75
n417	422064.31	1392682.97	n461	423227.28	1391620.32
n418	422118.82	1392707.56	n462	423271.13	1391557.7
n419	422127.81	1392699.17	n463	423287.5	1391570.65
n420	422131.94	1392699.31	n464	423358.7	1391459.03
n421	422147	1392706.72	n465	423463.39	1391283.46
n422	422150.77	1392699.94	n466	423522.99	1391175.48
n423	422169.14	1392700.57	n467	423623.25	1390970.27
n424	422181.92	1392697.49	n468	423629.44	1390964.32
n425	422241.53	1392668.89	n469	423675.19	1390870.62
n426	422321.87	1392616.23	n470	423666.51	1390864.08
n427	422427.25	1392547.19	n471	423668.7	1390860.06
n428	422480.66	1392510.44	n472	423675.16	1390845.49
n429	422518.7	1392483.87	n473	423678.69	1390837.4
n430	422540.23	1392465.81	n474	423690.31	1390839.64

№ точ.	Координаты		№ точ.	Координаты	
	X	Y		X	Y
n343	423992.21	1390283.65	n387	422751.81	1392321.04
n344	423972.15	1390323.36	n388	422723.3	1392356.09
n345	423978.73	1390322.22	n389	422690.81	1392398.18
n346	423970.08	1390339.75	n390	422654.99	1392449
n347	423956.5	1390362.71	n391	422631.63	1392499
n348	423942.7	1390398.41	n392	422608.19	1392561.06
n349	423905.04	1390489.04	n393	422599.96	1392585.65
n350	423840.43	1390627.88	n394	422590.14	1392607.71
n351	423732.38	1390649.2	n395	422558.15	1392698.22
n352	423721.99	1390680.75	n396	422533.72	1392775.47
n353	423710.63	1390684.62	n397	422525.57	1392820.34
n354	423710.65	1390684.67	n398	422528.19	1392862.21
n355	423714.66	1390692.66	n399	422539.91	1392898.61
n356	423565.53	1391197.6	n400	422537.27	1392904.08
n357	423559.63	1391209.49	n401	422547.98	1392909.62
n358	423547.89	1391209.68	n402	422550.42	1392912.78
n359	423520.59	1391263.58	n403	422551.84	1392920.17
n360	423472.85	1391345.29	n404	422593.18	1392947.21
n361	423393.68	1391479.86	n405	422471.52	1392894.21
n362	423365.59	1391522.13	n406	422377.01	1392846.2
n363	423338.51	1391565.7	n407	422323.74	1392820.66
n364	423306.4	1391614.38	n408	422259.88	1392789.32
n365	423275.51	1391658.31	n409	422192.72	1392752.52
n366	423231.43	1391724.29	n410	422199.12	1392650.48
n367	423223.21	1391735.95	n411	422190.12	1392607.76
n368	423191.37	1391781.24	n412	421872.67	1392590.42
n369	423142.86	1391842.26	n413	421872.84	1392590.04
n370	423113.75	1391885.61	n414	421926.18	1392615.01
n415	421971.5	1392637.04	n459	423213.66	1391677.24
n416	422020.3	1392660.95	n460	423196.16	1391663.75
n417	422064.31	1392682.97	n461	423227.28	1391620.32
n418	422118.82	1392707.56	n462	423271.13	1391557.7
n419	422127.81	1392699.17	n463	423287.5	1391570.65
n420	422131.94	1392699.31	n464	423358.7	1391459.03
n421	422147	1392706.72	n465	423463.39	1391283.46
n422	422150.77	1392699.94	n466	423522.99	1391175.48
n423	422169.14	1392700.57	n467	423623.25	1390970.27
n424	422181.92	1392697.49	n468	423629.44	1390964.32
n425	422241.53	1392668.89	n469	423675.19	1390870.62
n426	422321.87	1392616.23	n470	423666.51	1390864.08
n427	422427.25	1392547.19	n471	423668.7	1390860.06
n428	422480.66	1392510.44	n472	423675.16	1390845.49
n429	422518.7	1392483.87	n473	423678.69	1390837.4
n430	422540.23	1392465.81	n474	423690.31	1390839.64

№ точ.	Координаты		№ точ.	Координаты	
	X	Y		X	Y
n257	425235.79	1386638.69	n301	424869.59	1386000.7
n258	425231.76	1386634.96	n302	424872.34	1386014.9
n259	425231.13	1386631.98	n303	424891.49	1386046.67
n260	425230.75	1386630.2	n304	424926.16	1386097.08
n261	425233.2	1386627.68	n305	424937.86	1386078.3
n262	425226.97	1386617.66	n306	424941.44	1386076.43
n263	425224.47	1386618.6	n307	424945.64	1386076.62
n264	425221.17	1386615.39	n308	424949.21	1386079.63
n265	425220.38	1386611.24	n309	424950.59	1386083.49
n266	425221.89	1386609.1	n310	424949.48	1386087.57
n267	425177.76	1386538.7	n311	424935.63	1386107.13
n268	425152.87	1386501.64	n312	424949.26	1386129.81
n269	425095.13	1386409.91	n313	424976.69	1386167.4
n270	425066.63	1386367.72	n314	424994.47	1386201.59
n271	425040.94	1386325.64	n315	425004.95	1386184.25
n272	425030.79	1386311.45	n316	425008.48	1386182.95
n273	424977.79	1386228.61	n317	425011.62	1386183.12
n274	424948.54	1386185.71	n318	425014.53	1386185.39
n275	424920.8	1386147.95	n319	425015.38	1386188.09
n276	424915.37	1386138.3	n320	425015.1	1386190.99
n277	424895.67	1386109.41	n321	425000.35	1386214.34
n278	424876.5	1386079.47	n322	425030.27	1386262.32
n279	424843.66	1386036.22	n323	425051.56	1386293.33
n280	424837.29	1386029.15	n324	425067.51	1386277.35
n281	424830.36	1386025.58	n325	425071.95	1386277.29
n282	424818.61	1386021.6	n1	425075.98	1386279.71
n283	424812.16	1386015.84			
n284	424809.1	1386007.97	n326	424094.62	1389939.21
n327	424095.12	1389939.87	n371	423075.07	1391931.01
n328	424083.85	1389973.05	n372	423037.95	1391975.6
n329	424090.42	1389977.59	n373	422965.54	1392042.41
n330	424096.01	1389978.85	n374	422980.2	1392049.15
n331	424103.4	1389968.55	n375	422989.7	1392049.36
n332	424105.71	1390002.55	n376	422937.41	1392113.56
n333	424100.53	1390019.03	n377	422934.14	1392118.63
n334	424090.03	1390029.33	n378	422923.78	1392116.5
n335	424080.02	1390041.57	n379	422912.38	1392129.66
n336	424072.74	1390065.62	n380	422918.66	1392136.39
n337	424050.93	1390124	n381	422911.74	1392143.87
n338	424027.48	1390176.65	n382	422901.37	1392155.92
n339	424005.39	1390234.96	n383	422893.45	1392155.99
n340	424005.38	1390259.32	n384	422809.55	1392256.23
n341	423996.68	1390285.04	n385	422751.95	1392320.89
n342	423992.63	1390293.91	n386	422755.53	1392316.48

№ точ.	Координаты		№ точ.	Координаты	
	X	Y		X	Y
n331	423631.83	1392393.78	n475	423802.48	1390609.82
n332	423635.4	1392389.85	n476	423862.75	1390678.01
n333	423651.25	1392371.54	n477	423900.6	1390739.55
n334	423653.89	1392374.57	n478	423913.8	1390843.74
n335	423656.56	1392371.66	n479	423931.51	1390903.14
n336	423678.76	1392364.41	n480	423953.68	1390954.59
n337	423704.17	1392351.75	n481	423995.15	1390999.79
n338	423799.44	1392333.5	n482	424036.14	1391033.43
n339	423841.88	1392316.2	n483	424054.38	1391056.25
n340	423860.86	1392313.53	n484	424058.85	1391045.89
n341	423856.5	1392316.55	n485	424054.86	1391042.87
n342	423853.28	1392317.87	n486	424076.13	1391078.54
n343	423881.19	1392310.76	n487	424010.3	1391088.27
n344	423883.26	1392310.4	n488	424020.27	1391090.82
n345	423889	1392310.88	n489	424031.61	1391102.42
n346	423899.58	1392309.76	n490	424028.44	1391097.27
n347	423940.57	1392304.13	n491	424031.75	1391091.02
n348	423979.65	1392296.7			

№ точ.	Координаты		№ точ.	Координаты	
	X	Y		X	Y
н515	422240,66	1392914,13	н538	422084,83	1392810,4
н516	422240,29	1392914,42	н539	422083,18	1392807,22
н517	422231,11	1392918,91	н540	422067,25	1392780,65
н518	422226,59	1392921,12	н541	422061,8	1392773,73
н519	422224,3	1392922,24	н542	422063,9	1392769,95
н520	422215,38	1392923,57	н543	422055,32	1392765,55
н521	422214,86	1392923,68	н544	422052,56	1392762,07
			н545	422042,09	1392748,87
			н546	422021,9	1392729,65
			н547	421965,77	1392698,68
			н548	421972,89	1392691,43
			н549	421992,32	1392690,8
			н550	421952,03	1392669,29
			н551	421908,01	1392646,67
			н552	421873,82	1392624,63
			н553	421978,8	1392680,26
			н554	422061,9	1392717,54
			н555	422129,06	1392748,72
			н556	422219,02	1392798,15
			н557	422298,22	1392838,36
			н504	422360,22	1392870,24

Настоящий проект межевания территории является основанием для проведения соответствующих кадастровых работ и внесения сведений об образуемых земельных участках в сведения ЕИРН в соответствии с Федеральном Законом от 13.07.2015 N 218-ФЗ "О государственной регистрации недвижимости".



ДОКУМЕНТАЦИЯ ПО ВНЕСЕНИЮ ИЗМЕНЕНИЙ В ДОКУМЕНТАЦИЮ ПО ПЛАНИРОВКЕ ТЕРРИТОРИИ, УТВЕРЖДЕННУЮ РАСПОРЯЖЕНИЕМ ПРАВИТЕЛЬСТВА САМАРСКОЙ ОБЛАСТИ ОТ 05.06.2018 №431-Р «ОБ УТВЕРЖДЕНИИ ДОКУМЕНТАЦИИ ПО ПЛАНИРОВКЕ ТЕРРИТОРИИ В ЦЕЛЯХ ОПРЕДЕЛЕНИЯ ГРАНИЦ ПОЛОС ОТВОДА АВТОМОБИЛЬНЫХ ДОРОГ ОБЩЕГО ПОЛЬЗОВАНИЯ РЕГИОНАЛЬНОГО И МЕЖМУНИЦИПАЛЬНОГО ЗНАЧЕНИЯ В САМАРСКОЙ ОБЛАСТИ, РАСПОЛОЖЕННЫХ В МУНИЦИПАЛЬНОМ РАЙОНЕ КРАСНОЯРСКИЙ САМАРСКОЙ ОБЛАСТИ»,

в отношении автомобильной дороги общего пользования регионального значения в Самарской области «Урал»-Красный Яр-Городцовка (км 0 – км 9,205)

ПРОЕКТ ПЛАНИРОВКИ ТЕРРИТОРИИ

в целях определения границ полосы отвода автомобильной дороги общего пользования регионального значения в Самарской области «Урал»-Красный Яр-Городцовка (км 0 – км 9,205), расположенной в муниципальном районе Красноярский Самарской области

Книга 3. Проект межевания территории (Основная часть)

СОСТАВ ПРОЕКТА ПЛАНИРОВКИ:

Книга 1. Основная часть проекта планировки территории.

1. Положение о размещении автомобильной дороги общего пользования регионального значения в Самарской области «Урал»-Красный Яр-Городцовка (км 0 – км 9,205), расположенной в муниципальном районе Красноярский Самарской области.

2. Графические материалы:

- Чертеж планировки территории, схема инженерной и транспортной инфраструктуры
- План красных линий

Книга 2. Материалы по обоснованию проекта планировки территории.

1. Пояснительная записка
2. Графические материалы по обоснованию проекта планировки территории:
 - Схема расположения элемента планировочной структуры
 - Схема использования территории в период подготовки проекта планировки территории, схема организации улично-дорожной сети, схема вертикальной планировки и инженерной подготовки территории
 - Схема границ зон с особыми условиями использования территорий
 - Схема границ территорий объектов культурного наследия

Книга 3. Проект межевания территории (Основная часть)

1. Пояснительная записка
2. Графические материалы:

□ Чертеж межевания территории

Книга 4. Проект межевания территории (Материалы по обоснованию)

1. Чертеж по обоснованию проекта межевания территории.

Пояснительная записка

Документация по внесению изменений в документацию по планировке территории, утвержденную Распоряжением Правительства Самарской области «Об утверждении документации по планировке территории в целях определения границ полос отвода автомобильных дорог общего пользования регионального и межмуниципального значения в Самарской области, расположенных в муниципальном районе Красноярский Самарской области» от 05.06.2018 № 431-р в целях определения границ полосы отвода автомобильной дороги общего пользования регионального значения в Самарской области «Урал»-Красный Яр-Городцовка (км 0 – км 9,205), расположенной в муниципальном районе Красноярский Самарской области разработана на основании: - Государственного контракта № 19-1/4/17 от 11.05.2017 г., в соответствии с Государственной программой Самарской области «Развитие транспортной системы Самарской области (2014 – 2025 годы)», утвержденной постановлением Правительства Самарской области от 27.09.2013 № 677 и на основании схемы территориального планирования Самарской области, утвержденной постановлением Правительства Самарской области от 13.12.2007 г. № 261.

- Приказа министерства транспорта и автомобильных дорог Самарской области от 03.05.2017 г № 96 «О подготовке документации по планировке территории в целях определения границ полос отвода автомобильных дорог общего пользования регионального и межмуниципального значения в Самарской области, расположенных в муниципальном районе Красноярский Самарской области».

Разработка проекта произведена по материалам инженерных изысканий, выполненных ООО «Самарский центр геодезии и землеустройства» в 2017 г. Территория, рассматриваемая проектом межевания, входит в состав муниципального района Красноярский Самарской области. Проект межевания разработан в местной системе координат.

Настоящим проектом предусмотрены следующие мероприятия по внесению изменений в документацию по планировке территории, утвержденную Распоряжением Правительства Самарской области от 05.06.2018 № 431-р:

1. Исправление реестровых ошибок, повлекших пересечение границ земельных участков с кадастровыми номерами 63:26:0000000:423 и смежных земельных участков (Таблица 1).



Таблица 1

п.п.	кадастровый номер ЗУ	категория земель	вид разрешенного использования	площадь пересечения	Способ устранения пересечения
1	63:26:1309004:46 пересечение с 63:26:1309004:19 (в составе ед. землепользования 63:26:0000000:423)	Земли населенных пунктов	Для объектов жилой застройки	7 кв. м	Уточнение местоположения границ земельного участка 63:26:0000000:423
2	63:26:0000000:4447 (в составе ед. землепользования 63:26:0000000:76) пересечение с 63:26:1904002:150 (в составе ед. землепользования 63:26:0000000:423)	Земли промышленности, энергетики, транспорта, связи, радиовещания, телевидения, информатики, земли для обеспечения космической деятельности, земли обороны, безопасности и земли иного специального назначения	Для размещения промышленных объектов	132 кв. м	Уточнение местоположения границ земельного участка 63:26:0000000:4447 (в составе ед. землепользования 63:26:0000000:76)
3	63:26:0000000:4464 (в составе ед. землепользования 63:26:0000000:76) пересечение с 63:26:1904001:49 (в составе ед. землепользования 63:26:0000000:423)	Земли промышленности, энергетики, транспорта, связи, радиовещания, телевидения, информатики, земли для обеспечения космической деятельности, земли обороны, безопасности и земли иного специального назначения	Для размещения промышленных объектов	48 кв. м	Уточнение местоположения границ земельного участка 63:26:0000000:4464 (в составе ед. землепользования 63:26:0000000:76)
4	63:26:1309009:98 пересечение с 63:26:1309009:41 (в составе ед. землепользования 63:26:0000000:423)	Земли сельскохозяйственного назначения	Для размещения объектов сельскохозяйственного назначения и сельскохозяйственных угодий	0,001 кв. м	Уточнение местоположения части границ земельного участка 63:26:0000000:423
5	63:26:1309004:47 пересечение с 63:26:1309004:18 (в составе ед. землепользования 63:26:0000000:423)	Земли населенных пунктов	Под видами объектов специального назначения	9 кв. м	Уточнение местоположения части границ земельного участка 63:26:0000000:423

Уточнить обособленные земельные участки 63:26:1309004:18, 63:26:1309009:41, 63:26:1904001:49, 63:26:1309004:19, 63:26:1903034:204, 63:26:1309004:17, 63:26:1309009:42, обособленные земельные участки 63:26:1903034:203 и 63:26:1903034:202 аннулируются полностью, входящие в состав единого землепользования 63:26:0000000:423 по границе фактически занятой автомобильной дороги. В результате кадастровых работ по уточнению местоположения границ единого землепользования 63:26:0000000:423, площадь составит 154791 кв. м. (согласно сведений, содержащихся в ЕГРН, площадь составляет 156748 кв. м).

Согласно классификатору видов разрешенного использования, утвержденному Приказом №540 от 01.09.2014г. присваиваются следующие виды разрешенного использования для ЗУ 63:26:0000000:423 - Автомобильный транспорт.

2. Согласно п.3 ст.11.9 гл.1 Земельного кодекса РФ границы земельных участков не должны пересекать границы муниципальных образований и (или) границы населенных пунктов. В связи с этим в проекте межевания территории предусмотрен раздел земельного участка с кадастровым номером 63:26:0000000:423 по границе с п. Красный Яр и с п. Светлое Поле. В результате образуются: земельный участок 63:26:0000000:423:ЗУ1 площадью 125854 кв. м и земельный участок 63:26:0000000:423:ЗУ2 площадью 28938 кв. м.

Согласно классификатору видов разрешенного использования, утвержденному Приказом № 540 от 01.09.2014 г. присваиваются следующие виды разрешенного использования для ЗУ 63:26:0000000:423:ЗУ1 и 63:26:0000000:423:ЗУ2 – Автомобильный транспорт.

3. Согласно п.3 ст. 11.9 гл. 11 Земельного кодекса РФ границы земельных участков не должны пересекать границы муниципальных образований и (или) границы населенных пунктов. В связи с этим проектом межевания территории предусмотрен раздел земельного участка с кадастровым номером 63:26:0000000:5098 по границе н. п. Красный Яр и с п. Красный Яр.

В результате образуется земельный участок 63:26:0000000:5098:ЗУ1 площадью 22197 кв. м и земельный участок 63:26:0000000:5098:ЗУ2 площадью 20498 кв. м.

В связи с местонахождением образованного земельного участка 63:26:0000000:5098:ЗУ2 за пределами населенного пункта Красный Яр необходимо внесение соответствующих изменений в Единый государственный реестр недвижимости в части указания категории образованного участка вместо «Земли населенных пунктов» - категорию «Земли промышленности, энергетики, транспорта, связи, радиовещания, телевидения, информатики, землями для обеспечения космической деятельности, землями обороны, безопасности и землями иного специального назначения» в соответствии с действующим законодательством. В соответствии с ч.1 ст.8 Федерального закона от 21.12.2004 N 172-ФЗ "О переводе земель или земельных участков из одной категории в другую" установление или изменение границ населенных пунктов, а также включение земельных участков в границы населенных пунктов либо исключение земельных участков из границ населенных пунктов является переводом земель населенных пунктов или земельных участков в составе таких земель в другую категорию либо переводом земель или земельных участков в составе таких земель из других категорий в земли населенных пунктов.

Согласно классификатору видов разрешенного использования, утвержденному Приказом №540 от 01.09.2014г. присваиваются следующие виды разрешенного использования для ЗУ 63:26:0000000:5098:ЗУ1 - Земельные участки (территории) общего пользования для ЗУ 63:26:0000000:5098:ЗУ2 – Автомобильный транспорт.

4. Согласно п.3 ст. 11.9 гл. 11 Земельного кодекса РФ границы земельных участков не должны пересекать границы муниципальных образований и (или) границы населенных пунктов. В связи с этим проектом межевания территории предусмотрен раздел земельного участка с кадастровым номером 63:26:0000000:5087 по границе н. п. Красный Яр и с п. Красный Яр.

В результате образуется земельный участок 63:26:0000000:5087:ЗУ1 площадью 4315 кв. м и земельный участок 63:26:0000000:5087:ЗУ2 площадью 4867 кв. м.

В связи с местонахождением образованного земельного участка 63:26:0000000:5087:ЗУ1 в пределах населенного пункта Красный Яр необходимо внесение соответствующих изменений в Единый государственный реестр недвижимости в части указания категории образованного участка вместо «Земли промышленности, энергетики, транспорта, связи, радиовещания, телевидения, информатики, землями для обеспечения космической деятельности, землями обороны, безопасности и землями иного

специального назначения» - категорию «Земли населенных пунктов» в соответствии с действующим законодательством. В соответствии с ч.1 ст.8 Федерального закона от 21.12.2004 N 172-ФЗ "О переводе земель или земельных участков из одной категории в другую" установление или изменение границ населенных пунктов, а также включение земельных участков в границы населенных пунктов либо исключение земельных участков из границ населенных пунктов является переводом земель населенных пунктов или земельных участков в составе таких земель в другую категорию либо переводом земель или земельных участков в составе таких земель из других категорий в земли населенных пунктов.

Согласно классификатору видов разрешенного использования, утвержденному Приказом №540 от 01.09.2014г. присваиваются следующие виды разрешенного использования для ЗУ 63:26:0000000:5087:ЗУ1 - Земельные участки (территории) общего пользования для ЗУ 63:26:0000000:5087:ЗУ2 – Автомобильный транспорт.

5.Проектом межевания территории предусмотрено образование земельных участков занятой полосой отвода автомобильной дороги (Таблица 2)

Таблица 2

Наименование участка	Площадь, кв. м	Категория земель	Вид разрешенного использования
ЗУ1	48295 кв. м	Земли промышленности, энергетики, транспорта, связи, радиовещания, телевидения, информатики, земли для обеспечения космической деятельности Земли обороны, безопасности и земли иного специального назначения	Автомобильный транспорт

Местоположение :ЗУ1 – Самарская область, Красноярский район, с.п. Светлое Поле.
Площадь :ЗУ1 – 48295 кв. м

Каталог координат :ЗУ1

№ точ.	Координаты		№ точ.	Координаты	
	X	Y		X	Y
:ЗУ1(1)			н7	424232,38	1385474,1
н1	424274,54	1385430,78	н8	424227,31	1385478,75
н2	424275,57	1385431,19	н9	424217,99	1385475,74
н3	424246,76	1385460,89	н10	424219,08	1385475,24
н4	424245,84	1385461,74	н11	424220,24	1385471,62
н5	424240,47	1385454,42	н12	424219,31	1385469,14
н6	424219,89	1385470,04	н13	424224,36	1385464,85

№ точ.	Координаты		№ точ.	Координаты	
	X	Y		X	Y
н14	424228,99	1385460,93	:ЗУ1(3)		
н15	424231,89	1385458,47	н53	423707,3	1385843,9
н16	424260,65	1385434,1	н54	423688,1	1385870,91
н17	424263,76	1385437,79	н55	423696,95	1385877,8
н18	424267,3	1385436,26	н56	423693,31	1385882,7
н19	424269,57	1385433,53	н57	423693,01	1385882,33
н20	424268,15	1385428,73	н58	423684,59	1385875,77
н21	424270,05	1385427,97	н59	423539	1386075,33
н1	424274,54	1385430,78	н60	423424,72	1386229,09

№ точ.	Координаты		№ точ.	Координаты	
	X	Y		X	Y
н22	424237,94	1385397,21	н61	423342,98	1386339,04
н23	424239,32	1385399,95	н62	423294,33	1386404,5
н24	424241,28	1385402,34	н63	423260,92	1386447,89
н25	424239,26	1385407,04	н64	423249,49	1386462,48
н26	424236,78	1385412,78	н65	423249,42	1386461,41
н27	424213,05	1385441,33	н66	423264,02	1386441,84
н28	424210,5	1385444,41	н67	423303,18	1386388,17
н29	424210,27	1385444,67	н68	423342,87	1386338,98
н30	424206,45	1385449,29	н69	423381,9	1386284,09
н31	424202,05	1385454,58	н70	423540,91	1386069,01
н32	424188,34	1385467,57	н71	423581,42	1386015,11
н33	424184,4	1385465,81	н72	424165,53	1385909,36
н34	424180,46	1385470,06	н73	423699,52	1385852,97
н35	424181,39	1385473,83	н53	423707,3	1385843,9
н36	424112,21	1385525,25	н74	423245,19	1386467,96
н37	424067,51	1385555,66	н75	423219,8	1386500,36
н38	424009,16	1385594,07	н76	423192,96	1386528,81
н39	423983,17	1385610,91	н77	423198,87	1386537,21
н40	423979,81	1385613,09	н78	423199,9	1386539,06
н41	423963,8	1385623,47	н79	423195,67	1386543,7
н42	423862,06	1385690,67	н80	423193,8	1386540,44
н43	423847,42	1385700,77	н81	423188,56	1386533,02
н44	423827,93	1385700,24	н82	423193,74	1386527,53
н45	423874,44	1385669,84	н83	423216,98	1386501,66
н46	424048,17	1385557,89	н84	423244,3	1386467,9
н47	424105,4	1385519,23	н74	423245,19	1386467,96
н48	424135,49	1385497,58	:ЗУ1(5)		
н49	424155,3	1385482,1	н85	423243,42	1386431,86
н50	424188,73	1385453,08	н86	423235,71	1386441,92
н51	424215,37	1385428,63	н87	423216,23	1386468,22
н52	424234,82	1385408,57	н88	423189,45	1386501,47
н22	424237,94	1385397,21	н89	423151,39	1386541,1
			н90	423050,79	1386639,58
			н91	423044,23	1386633,33

№ точ.	Координаты		№ точ.	Координаты	
	X	Y		X	Y
н92	423124,1	1386553,31	н130	422240,02	1387209,34
н93	423180,21	1386496,22	н131	422241,63	1387207,67
н94	423181,63	1386497,33	н132	422247,56	1387199,8
н95	423179,08	1386500,47	н133	422286,01	1387150,95
н96	423179,35	1386500,69	н134	422311,35	1387125,62
н97	423182,12	1386497,26	н135	422349,07	1387097,53
н98	423180,47	1386495,97	н136	422382,28	1387079,01
н99	423209,07	1386466,88	н137	422433,01	1387057,11
н100	423212,42	1386454,93	н138	422580,85	1386997,07
н101	423232,43	1386428,2	н139	422693,17	1386950,98
н85	423243,42	1386431,86	н140	422697,68	1386949,13
			н141	422703,18	1386946,87
н102	423136,84	1386540,82	н142	422717,29	1386939,57
н103	423136,84	1386541,02	н143	422730,08	1386931,37
н104	423136,64	1386541,02	н144	422732,19	1386929,56
н105	423136,64	1386540,82	н145	422733,32	1386933,34
н102	423136,84	1386540,82	н146	422733,66	1386933,25
			н147	422732,52	1386929,43
н106	423220,27	1386446,04	н148	422754,29	1386912,15
н107	423220,27	1386446,24	н149	422771,57	1386897,18
н108	423220,08	1386446,24	н150	422866,82	1386803,62
н109	423220,08	1386446,04	н151	423033,65	1386639,84
н106	423220,27	1386446,04	н110	423042,21	1386647,98

:ЗУ1(6)					
н110	423042,21	1386647,98	н152	422956,86	1386715,69
н111	423010,47	1386679,06	н153	422956,86	1386715,89
н112	422858,67	1386828,39	н154	422956,66	1386715,89
н113	422778,51	1386907,24	н155	422956,66	1386715,69
н114	422772,31	1386912,31	н152	422956,86	1386715,69
н115	422739,96	1386938,8			
н116	422721,19	1386949,88	н156	422675,23	1386958,46
н117	422712,57	1386954,98	н157	422675,23	1386958,66
н118	422650,69	1386981,2	н158	422675,03	1386958,66
н119	422525,06	1387032,52	н159	422675,03	1386958,46
н120	422406,33	1387079,87	н156	422675,23	1386958,46
н121	422384,01	1387091,3			
н122	422343,31	1387116,19	н160	422387,04	1387084,06
н123	422330,6	1387124,17	н161	422387,04	1387084,26
н124	422316,2	1387136,3	н162	422386,84	1387084,26
н125	422307,11	1387145,78	н163	422386,84	1387084,06
н126	422296,75	1387157,2	н160	422387,04	1387084,06
н127	422291,71	1387163,08			
н128	422269,36	1387189,14	н164	422559,42	1387008,95
н129	422252,38	1387210,67	н165	422559,42	1387009,15

№ точ.	Координаты		№ точ.	Координаты	
	X	Y		X	Y
н166	422559,22	1387009,15	н195	422650,37	1387006,36
н167	422559,22	1387008,95	н196	422534,54	1387053,24
н164	422559,42	1387008,95	н197	422465,87	1387082,49
			н198	422415,24	1387105,92
н168	422502,02	1387033,99	н199	422424,43	1387109,73
н169	422502,02	1387034,19	н200	422424,51	1387109,8
н170	422501,82	1387034,19	н201	422402,2	1387119,43
н171	422501,82	1387033,99	н202	422392,87	1387124,63
н168	422502,02	1387033,99	н203	422384,78	1387119,8
			н204	422357,43	1387136,66
н172	422911,31	1386760,35	н205	422304,37	1387186,58
н173	422911,31	1386760,55	н206	422288,24	1387207,11
н174	422911,11	1386760,55	н207	422294,69	1387212,71
н175	422911,11	1386760,35	н208	422283,22	1387227,25
н172	422911,31	1386760,35	н209	422271	1387243,49
			н210	422266,54	1387235,26
н176	422617,52	1386983,61	н211	422226,89	1387294,78
н177	422617,52	1386983,81	н212	422196,46	1387347,65
н178	422617,32	1386983,81	н213	422144	1387439,68
н179	422617,32	1386983,61	н214	422133,62	1387457,92
н176	422617,52	1386983,61	н215	422091,85	1387536,7
			н216	422074,42	1387568,18
н180	423001,74	1386672,13	н217	422087,84	1387567,14
н181	423001,74	1386672,33	н218	422084,57	1387573,39
н182	423001,54	1386672,33	н219	422070,94	1387574,47
н183	423001,54	1386672,13	н220	422034,16	1387644,99
н180	423001,74	1386672,13	н221	422011,11	1387678,66
			н222	422024,49	1387657,43
н184	422444,64	1387058,92	н223	422026,63	1387654,03
н185	422444,64	1387059,12	н224	422065,76	1387582,9
н186	422444,44	1387059,12	н225	422105,13	1387507,19
н187	422444,44	1387058,92	н226	422129,91	1387463,9
н184	422444,64	1387058,92	н227	422154,48	1387415,98
:ЗУ1(7)			н228	422164,14	1387402,1
н188	422737,33	1386977,49	н229	422181,57	1387367,02
н189	422739,03	1386979,07	н230	422191,58	1387349,47
н190	422733,31	1386981,94	н231	422191,64	1387345,72
н191	422732,95	1386981,61	н232	422229,56	1387281,75
н192	422725,62	1386972,62	н233	422256,43	1387240,78
н399	422729,99	1386970,18	н234	422287,12	1387201,22
н193	422730,89	1386969,6	н235	422313,81	

Ведомость земельных участков

н249	422328,88	1387158,24	:ЗУ1(10)			
:ЗУ1(9)				н296	421988,26	1387713,06
н255	422241,14	1387221,16	н297	421974,21	1387734,88	
н256	422243,07	1387222,53	н298	421954,7	1387765,29	
н257	422226,02	1387245,2	н299	421954,56	1387764,92	
н258	422209,63	1387266,98	н300	421973,13	1387735,22	
н259	422195,32	1387283,78	н296	421988,26	1387713,06	
н260	422176,8	1387327,7	:ЗУ1(11)			
н261	422159,53	1387357,7	н301	421951,28	1387770,92	
н262	422141,7	1387392,95	н302	421945,92	1387779,89	
н263	422130,29	1387404,7	н303	421908,74	1387833,33	
н264	422107,35	1387453,53	н304	421889,4	1387848,27	
н265	422086,93	1387494,24	н305	421880,22	1387852,44	
н266	422061,27	1387540,31	н306	421900,16	1387838,49	
н267	422041,54	1387583,14	н307	421917,39	1387818,27	
н268	422008,0	1387640,43	н308	421950,01	1387771,57	
н269	422006,47	1387643,83	н301	421951,28	1387770,92	
н270	421988,87	1387671,96	:ЗУ1(12)			
н271	421986,9	1387671,96	н309	421815,32	1387881,96	
н272	421984,09	1387676,13	н310	421796,97	1387890,38	
н273	421984,64	1387678,48	н311	421744,02	1387912,47	
н274	421956,51	1387723,02	н312	421719,75	1387926,77	
н275	421900,14	1387806,6	н313	421692,24	1387957,87	
н276	421888,66	1387819,69	н314	421664,13	1387992,68	
н277	421880,54	1387817,82	н315	421605,3	1388071,58	
н278	421876,28	1387813,99	н316	421623,28	1388045,15	

№ точ.	Координаты		№ точ.	Координаты	
	X	Y		X	Y
н317	421085,38	1387958,09	:ЗУ1(14)		
н318	421723,07	1387921,24	н357	421564,49	1388128,59
н319	421785,62	1387893,02	н358	421522,79	1388189,35
н309	421815,32	1387881,96	н359	421454,65	1388286,04
:ЗУ1(13)			н360	421431,91	1388319,91
н320	421669,44	1387946,35	н361	421411,49	1388348,43
н321	421657,54	1387962,41	н362	421365,71	1388415,55
н322	421635,38	1387992,3	н363	421376,78	1388396,15
н323	421604,38	1388031,84	н364	421386,76	1388380,7
н324	421552,82	1388103,13	н365	421415,92	1388339,56
н325	421543,4	1388114,99	н366	421442,84	1388297,29
н326	421515,47	1388155,18	н367	421534,42	1388169,22
н327	421495,85	1388185,68	н357	421564,49	1388128,59
н328	421397,76	1388325,65	:ЗУ1(15)		
н329	421369,06	1388370,68	н368	421351,25	1388436,76
н330	421327,24	1388427,52	н369	421306,94	1388502,27
н331	421292,34	1388481,92	н370	421302,1	1388510,72
н332	421273,36	1388510,46	н371	421312,83	1388510,79
н333	421255,19	1388546,01	н372	421308,88	1388516,75
н334	421250,63	1388588,98	н373	421298,66	1388516,7
н335	421250,37	1388646,47	н374	421286,48	1388538,94
н336	421257,88	1388693,13	н375	421278,61	1388572,23
н337	421266,32	1388716,97	н376	421279,9	1388652,79
н338	421277,17	1388749,37	н377	421284,06	1388683,9
н339	421282,48	1388759,8	н378	421297,09	1388718,35
н340	421274,9	1388755,58	н379	421302,56	1388732,8
н341	421273,67	1388753,68	н380	421311,04	1388728,56
н342	421262,65	1388735,91	н381	421311,61	1388729,47
н343	421255	1388719,89	н382	421342,6	1388776,7
н344	421247,84	1388696,71	н383	421342,89	1388771,15
н345	421243,65	1388677,85	н384	421347,3	1388792,5
н346	421239,33	1388625,64	н385	421349,6	1388800,4
н347	421239,49	1388579,98	н386	421348,17	1388802,11
н348	421242,36	1388557,34	н387	421344,31	1388797,29
н349	421247,83	1388540,2	н388	421326,69	1388775,34
н350	421255,86	1388520,48	н389	421298,09	1388731,74
н351	421267,89	1388497,09	н390	421277,91	1388682,74
н352	421284,84	1388471,81	н391	421273,35	1388644,86
н353	421335,55	1388397,89	н392	421271,99	1388596,63
н354	421386,73	1388323,34	н393	421279,6	1388549,56
н355	421652,71	1387947,24	н394	421299,28	1388510,14
н356	421664,6	1387944,88	н395	421301,45	1388509,97
н320	421669,44	1387946,35	н396	421304,16	1388505,97
			н397	421303,08	1388503,75

№ точ.	Координаты		№ точ.	Координаты	
	X	Y		X	Y
н398	421327,32	1388467,62			
н368	421351,25	1388436,76			

№	Номер образуемого земельного участка	Катастровый номер	Состав образуемого земельного участка (Система координат земельного участка)	Вид разрешенного использования	Площадь кв. м	Земли
Земельный участок, образуемый путем объединения земельных участков под кадастровым номером «Урал» - Красный Яр, Территория и земельный участок образованных из земель негосударственной собственности						
1	1	63:26:1309000 63:26:1309001 63:26:1309002 63:26:1309003 63:26:1309004 63:26:1309005	63:26:000000:423 ЗУ1 ЗУ1	Автомобильный транспорт	174152	Земли населенных пунктов (с. Красный Яр)
2	2	63:26:1904000 63:26:1904001 63:26:1904002	63:26:000000:423 ЗУ2 63:26:000000:5098 ЗУ2 63:26:000000:5098 ЗУ2		54312	
3	3	63:26:1904000 63:26:1903023 63:26:1903025 63:26:1903026 63:26:1903027	63:26:000000:441 63:26:000000:5092 63:26:000000:5098 ЗУ1 63:26:000000:5098 ЗУ1	Земельные участки (территория) общего пользования	76664	Земли населенных пунктов (с. Красный Яр)

Каталог координат земельного участка № 1 площадью 174152 кв. м Система координат МСК 63

№ точ.	Координаты		№ точ.	Координаты	
	X	Y		X	Y
1	424281,54	1385408,07	31	424128,04	1385547,83
2	424286,99	1385411,99	32	424124,39	1385550,54
3	424295,73	1385414,45	33	424121,52	1385549,7
4	424297,03	1385416,92	34	424083,01	1385577,28
5	424299,9	1385415,66	35	424059,14	1385594,1
6	424306,14	1385417,12	36	424030,09	1385610,06
7	424295,93	1385420,53	37	424021,47	1385615,52
8	424291,76	1385421,38	38	423995,62	1385631,88
9	424289,73	1385421,79	39	423992,24	1385634,02
10	424280,81	1385423,57	40	423989,02	1385636,06
11	424278,81	1385424,39	41	423990,45	1385641,12
12	424269,15	1385428,73	42	423987,41	1385644,45
13	424270,05	1385427,97	43	423983,26	1385645,42
14	424274,54	1385430,78	44	423980,08	1385643,63
15	424275,57	1385431,19	45	423976,86	1385645,8
16	424246,76	1385460,89	46	423908,65	1385691,87
17	424245,84	1385461,74	47	423915,5	1385702,29
18	424240,47	1385454,42	48	423916,34	1385702,59
19	424219,89	1385470,04	49	423912,28	1385707,94
20	424232,38	1385474,1	50	423911,56	1385709,2
21	424227,31	1385478,75	51	423886,64	1385705,96
22	424217,89	1385475,28	52	423867,25	1385715,36
23	424215,84	1385476,71	53	423867,4	1385718,18
24	424213,82	1385476,21	54	423863,81	1385720,13
25	424177,02	1385505,75	55	423861,43	1385719,08
26	424178,14	1385509,72	56	423814,06	1385750,29
27	424173,36	1385513,1	57	423806,18	1385755,42
28	424170,34	1385512,15	58	423797,45	1385762,07
29	424150,64	1385527,87	59	423764,43	1385787,24
30	424128,01	1385544,41	60	423753,52	1385796,66

№ точ.	Координаты		№ точ.	Координаты	
	X	Y		X	Y
61	423731,83	1385815,37	105	422392,87	1387124,63
62	423714,42	1385835,62	106	422384,78	1387119,8
63	423707,3	1385843,9	107	422357,43	1387136,66
64	423688,1	1385870,91	108	422304,37	1387186,58
65	423696,95	1385877,8	109	422288,24	1387207,11
66	423693,31	1385882,7	110	422294,69	1387212,71
67	423693,01	1385882,33	111	422283,22	1387227,25
68	423684,59	1385875,77	112	422271	1387243,49
69	423539	1386075,33	113	422266,54	1387235,26
70	423424,72	1386229,09	114	422226,89	1387294,78
71	423342,98	1386339,04	115	422196,46	1387347,65
72	423294,31	1386404,5	116	422144	1387439,68
73	423260,92	1386447,89	117	422133,62	1387457,92
74	423249,49	1386462,48	118	422091,85	1387536,7
75	423245,19	1386467,96	119	422074,42	1387568,18
76	423219,8	1386500,36	120	422087,84	1387567,14
77	423192,96	1386528,81	121	422084,57	1387573,39
78	423198,87	1386537,21	122	422070,94	1387574,47
79	423199,9	1386539,06	123	422034,16	1387644,99
80	423195,67	1386543,7	124	422011,11	1387678,66
81	423193,8	1386540,44	125	422008,82	1387682,19
82	423188,56	1386545,33	126	422002,45	1387692,26
83	423166,58	1386556,29	127	421995,94	1387701,79
84	423071,72	1386648,89	128	421988,39	1387712,86
85	422930,03	1386788,38	129	421988,26	1387713,06
86	422793,19	1386922,44	130	421974,21	1387734,88
87	422772,42	1386940,48	131	421954,7	1387765,29
88	422751,33	1386956,4	132	421955,33	1387766,97
89					

Table with 6 columns: № точ., X, Координаты, Y, № точ., X, Координаты, Y. Contains coordinate data for a specific area.

Table with 6 columns: № точ., X, Координаты, Y, № точ., X, Координаты, Y. Contains coordinate data for a specific area.

Table with 6 columns: № точ., X, Координаты, Y, № точ., X, Координаты, Y. Contains coordinate data for a specific area.

Table with 6 columns: № точ., X, Координаты, Y, № точ., X, Координаты, Y. Contains coordinate data for a specific area.

Каталог координат земельного участка № 2 площадью 54312 кв. м. Система координат МСК 63

Table with 6 columns: № точ., X, Координаты, Y, № точ., X, Координаты, Y. Contains coordinate data for a specific area.

Table with 6 columns: № точ., X, Координаты, Y, № точ., X, Координаты, Y. Contains coordinate data for a specific area.

Каталог координат земельного участка № 3 площадью 76664 кв. м. Система координат МСК 63

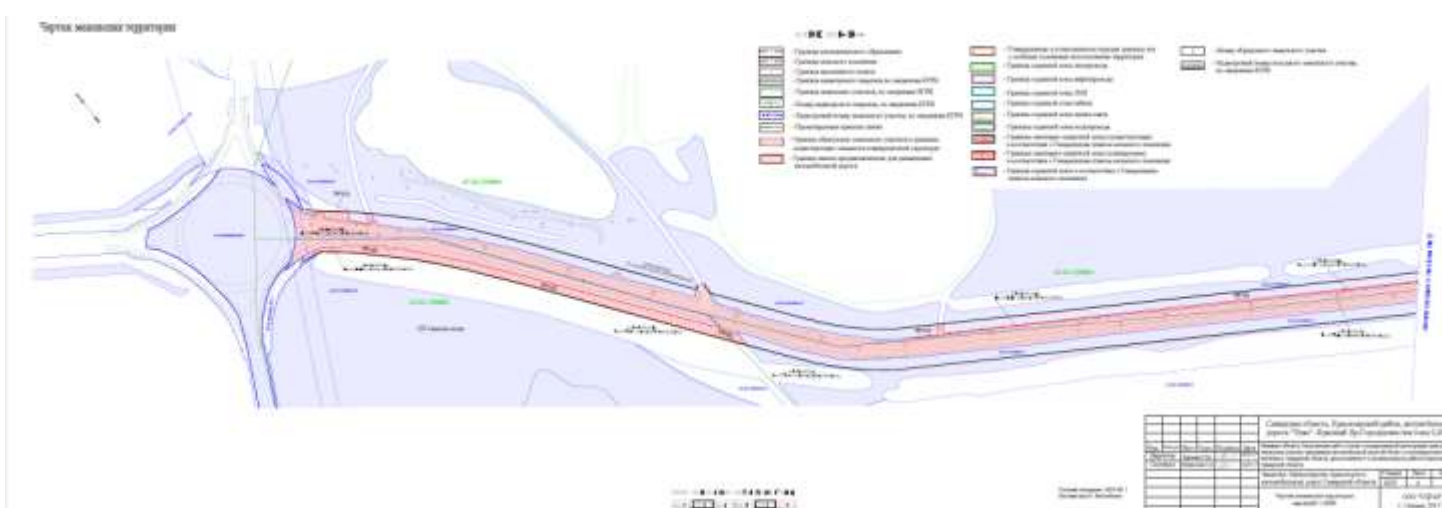
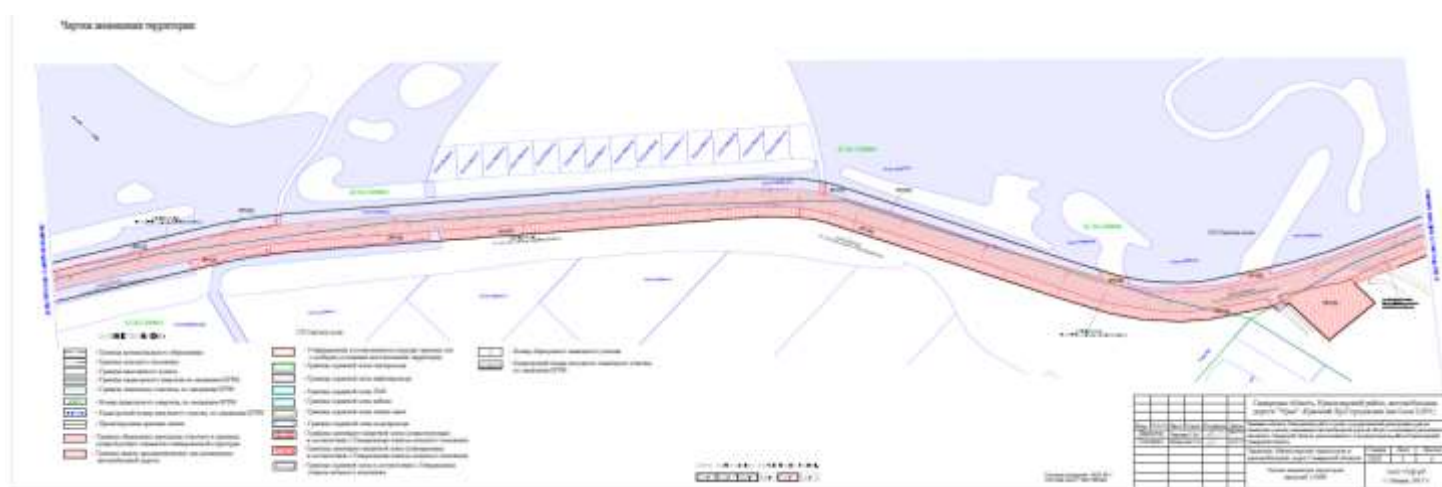
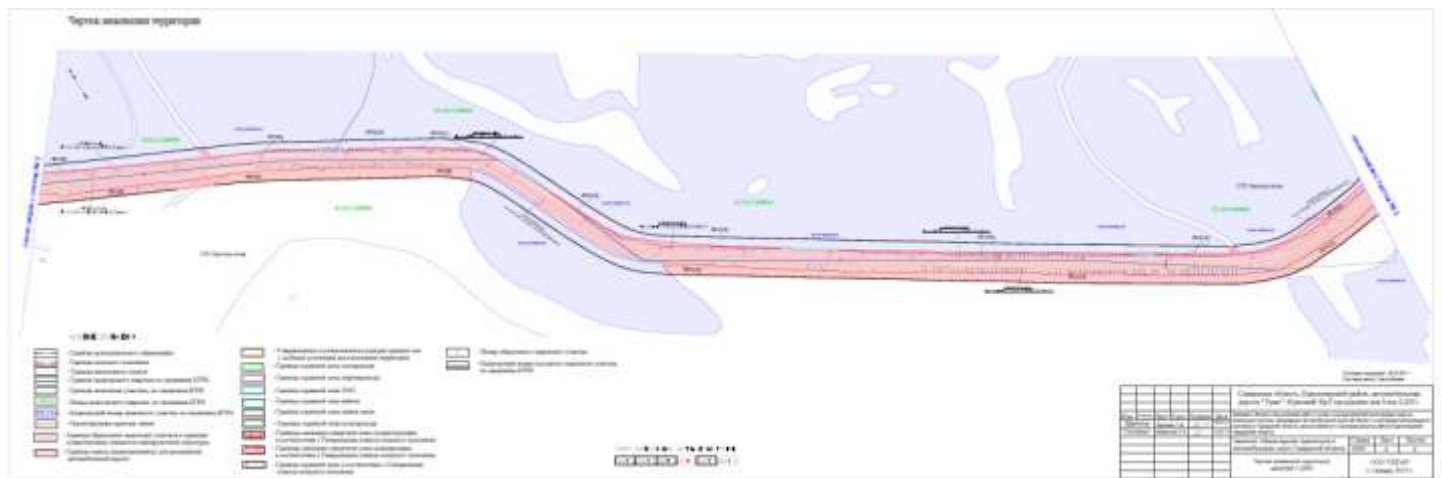
Table with 6 columns: № точ., X, Координаты, Y, № точ., X, Координаты, Y. Contains coordinate data for a specific area.

№ точ.	Координаты		№ точ.	Координаты	
	X	Y		X	Y
75	420731.20	1390002.54	119	419850.29	1390278.17
76	420709.01	1390000.79	120	419840.92	1390281.48
77	420674.83	1390000.08	121	419762.66	1390309.24
78	420662.41	1390000.00	122	419740.00	1390317.26
79	420645.14	1390002.09	123	419705.48	1390327.11
80	420634.58	1390004.40	124	419703.90	1390327.37
81	420624.80	1390007.47	125	419698.01	1390328.28
82	420620.88	1390007.90	126	419682.09	1390330.76
83	420596.09	1390012.90	127	419649.64	1390330.34
84	420573.36	1390019.31	128	419613.27	1390327.82
85	420543.43	1390029.61	129	419598.03	1390326.76
86	420527.31	1390035.55	130	419410.51	1390313.69
87	420525.05	1390030.43	131	419406.45	1390313.40
88	420516.44	1390033.51	132	419404.94	1390313.30
89	420515.06	1390029.33	133	419400.01	1390312.96
90	420509.04	1390031.45	134	419405.77	1390303.33
91	420509.47	1390031.90	135	419405.77	1390302.89
92	420510.64	1390035.45	136	419405.24	1390302.84
93	420485.45	1390043.42	137	419405.20	1390299.53
94	420484.74	1390041.51	138	419405.16	1390295.55
95	420484.81	1390040.14	139	419405.07	1390288.01
96	420477.92	1390042.80	140	419405.22	1390283.52
97	420479.15	1390045.79	141	419405.31	1390280.77
98	420481.51	1390052.02	142	419405.84	1390280.79
99	420476.01	1390053.97	143	419405.85	1390280.55
100	420462.63	1390058.78	144	419410.87	1390271.61
101	420459.35	1390059.97	145	419623.00	1390286.38
102	420381.59	1390068.08	146	419626.97	1390286.66
103	420377.01	1390089.53	147	419651.38	1390288.37
104	420360.07	1390095.60	148	419679.11	1390288.72
105	420351.21	1390098.81	149	419690.65	1390286.92
106	420264.35	1390129.99	150	419690.69	1390285.39
107	420093.25	1390191.27	151	419696.12	1390284.54
108	420091.31	1390191.95	152	419725.92	1390276.12
109	420084.62	1390194.39	153	419728.33	1390275.25
110	419990.01	1390228.24	154	419730.94	1390274.31
111	419989.90	1390229.87	155	419749.02	1390267.76
112	419946.85	1390245.23	156	419750.60	1390267.22
113	419940.68	1390247.49	157	419754.84	1390265.78
114	419936.54	1390248.97	158	419868.02	1390227.31
115	419927.30	1390250.69	159	419994.68	1390180.30
116	419882.12	1390266.87	160	419994.53	1390182.01
117	419870.49	1390271.00	161	420063.73	1390157.29
118	419864.17	1390273.24	162	420066.35	1390156.21

№ точ.	Координаты		№ точ.	Координаты	
	X	Y		X	Y
163	420079.09	1390151.74	207	420804.28	1389984.17
164	420250.17	1390090.44	208	420805.26	1389984.21
165	420336.04	1390060.10	209	420805.29	1389983.87
166	420352.05	1390053.23	210	420827.03	1389985.97
167	420351.17	1390058.05	211	420843.84	1389988.28
168	420348.09	1390063.44	212	420892.92	1389993.59
169	420346.60	1390066.04	213	420929.58	1389997.19
170	420341.32	1390075.30	214	420960.02	1390000.08
171	420358.84	1390066.42	215	421028.47	1390007.64
172	420357.62	1390063.05	216	421069.08	1390011.10
173	420357.08	1390061.58	217	421081.86	1390012.30
174	420359.62	1390051.11	218	421096.35	1390013.25
175	420361.34	1390050.52	219	421109.87	1390014.65
176	420427.75	1390026.68	220	421116.33	1390015.05
177	420437.47	1390029.00	221	421131.17	1390016.65
178	420442.29	1390031.96	222	421150.61	1390018.90
179	420443.18	1390032.50	223	421165.00	1390020.61
180	420445.68	1390034.03	224	421191.48	1390024.61
181	420444.93	1390031.86	225	421221.56	1390027.93
182	420444.68	1390031.13	226	421266.06	1390032.02
183	420445.63	1390030.79	227	421276.52	1390032.02
184	420451.85	1390028.60	228	421299.63	1390036.41
185	420464.62	1390024.12	229	421303.64	1390032.76
186	420476.83	1390019.83	230	421305.98	1390018.08
187	420482.11	1390017.98	231	421308.74	1389994.24
188	420489.97	1390015.24	232	421311.10	1389973.85
189	420494.72	1390013.58	233	421313.52	1389952.99
190	420503.64	1390000.13	234	421316.49	1389931.09
191	420539.90	1389987.62	235	421316.07	1389931.04
192	420548.57	1389985.47	236	421316.42	1389927.75
193	420585.37	1389973.66	237	421317.54	1389917.62
194	420603.23	1389972.87	238	421320.15	1389893.53
195	420647.48	1389972.01	239	421320.34	1389891.87
196	420660.82	1389971.25	240	421319.21	1389888.82
197	420672.91	1389972.21	241	421318.70	1389887.45
198	420682.99	1389973.17	242	421315.74	1389884.46
199	420712.27	1389975.16	243	421317.23	1389871.73
200	420733.89	1389977.66	244	421317.78	1389867.07
201	420736.85	1389976.56	245	421320.60	1389866.47
202	420740.70	1389976.97	246	421321.78	1389862.01
203	420742.20	1389978.47	247	421322.10	1389860.82
204	420746.18	1389979.07	248	421322.89	1389857.86
205	420774.71	1389980.97	249	421323.09	1389857.15
206	420804.25	1389983.80	250	421323.15	1389856.94

№ точ.	Координаты		№ точ.	Координаты	
	X	Y		X	Y
251	421324.20	1389853.26	287	420128.25	1390170.97
252	421324.48	1389852.29			
253	421325.11	1389848.36	291	419719.98	1390313.97
254	421325.51	1389844.36	292	419720.32	1390317.68
255	421326.31	1389836.42	293	419719.32	1390317.82
256	421326.97	1389830.43	294	419719.00	1390314.22
257	421326.68	1389821.24	291	419719.98	1390313.97
258	421326.37	1389813.04			
259	421320.22	1389805.19	295	419986.46	1390229.76
260	421315.90	1389796.62	296	419986.46	1390230.76
261	421308.19	1389790.99	297	419985.46	1390230.76
262	421301.98	1389789.27	298	419985.46	1390230.49
263	421298.99	1389791.43	299	419984.61	1390230.49
264	421293.17	1389787.01	300	419984.62	1390229.49
265	421294.07	1389782.72	301	419985.62	1390229.49
266	421291.52	1389778.34	302	419985.61	1390229.76
267	421294.43	1389777.49	295	419986.46	1390229.76
268	421296.05	1389777.05			
269	421294.81	1389772.52	303	419878.90	1390266.16
270	421292.40	1389773.18	304	419878.91	1390267.16
271	421289.13	1389765.34	305	419877.90	1390267.16
272	421282.77	1389750.09	306	419877.90	1390266.16
273	421283.54	1389703.59	303	419878.90	1390266.16
274	421288.30	1389679.86			
275	421295.47	1389663.90	307	420261.09	1390125.17
276	421298.58	1389660.09	308	420261.08	1390126.17
277	421303.64	1389658.57	309	420260.08	1390126.17
278	421310.56	1389637.60	310	420260.08	1390125.17
279	421311.39	1389637.68	307	420261.09	1390125.17
280	421320.51	1389635.89			
1	421322.92	1389640.40	311	419982.52	1390229.18
			312	419982.79	1390230.13
			313	419981.82	1390230.41
281	419838.20	1390241.66	314	419981.55	1390229.44
282	419837.26	1390247.96	311	419982.52	1390229.18
283	419830.70	1390246.85			
284	419830.84	1390245.86			
285	419836.42	1390246.81	315	420560.90	1390017.91
286	419837.21	1390241.54	316	420561.08	1390018.90
281	419838.20	1390241.66	317	420560.10	1390019.08
			318	420559.92	1390018.09
			315	420560.90	1390017.91
287	420128.25	1390170.97			
288	420128.90	1390172.85			
289	420126.06	1390173.84	319	419619.79	1390327.16
290	420125.41	1390171.93	320	419619.75	1390328.16

№ точ.	Координаты		№ точ.	Координаты	
	X	Y		X	Y
321	419618.75	1390328.11	347	420196.84	1390148.79
322	419618.79	1390327.11			
319	419619.79	1390327.16	351	420094.38	1390151.64
			352	420094.39	1390152.64
323	420099.93	1390165.38	353	420093.89	1390152.64
324	420060.23	1390166.34	354	420093.38	1390151.64
325	420059.28	1390166.63	351	420094.38	1390151.64
326	420058.97	1390165.68			
323	420059.93	1390165.38	355	420153.58	1390165.40
			356	420153.57	1390166.40
327	419989.54	1390190.17	357	420152.57	1390166.41
328	419989.93	1390191.09	358	420152.58	1390165.41
329	419989.01	1390191.48	355	420153.58	1390165.40
330	419988.62	1390190.55			
327	419989.54	1390190.17	359	421238.84	1390050.95
			360	421239.06	1390051.93
331	420980.26	1390026.88	361	421238.08	1390052.15
332	420980.26	1390027.88	362	421237.87	1390051.18
333	420979.26	1390027.88	359	421238.84	1390050.95
334	420979.26	1390026.88			
331	420980.26	1390026.88	363	419938	



Печатное средство массовой информации сельского поселения Красный Яр муниципального района Красноярский Самарской области – газета «Планета Красный Яр»

Учредитель:
Администрация сельского поселения Красный Яр муниципального района Красноярский Самарской области

Издатель:
Администрация сельского поселения Красный Яр муниципального района Красноярский Самарской области

Главный редактор:
Прокофьева Н.А.

Ответственный за выпуск:
Ведерников А.В.

Адрес редакции:
446370, с. Красный Яр, ул. Комсомольская, д.90
Тел. 8(846 57) 2-11-52
E-mail: adm-krasn-yar@yandex.ru

Тираж: 100 экз.

Объем издания: 16 полосы

Номер подписан в печать 18.10.2018 г.

