

ПРОЕКТ

«УТВЕРЖДЕНА»  
Постановлением Администрации  
сельского поселения Красный Яр  
муниципального района Красноярский  
Самарской области  
от «\_\_» \_\_\_\_\_ 2018 №\_\_

**ПРОГРАММА КОМПЛЕКСНОГО РАЗВИТИЯ  
СОЦИАЛЬНОЙ ИНФРАСТРУКТУРЫ СЕЛЬСКОГО  
ПОСЕЛЕНИЯ КРАСНЫЙ ЯР МУНИЦИПАЛЬНОГО  
РАЙОНА КРАСНОЯРСКИЙ  
САМАРСКОЙ ОБЛАСТИ**

**на 2018 - 2033 гг.**

2018 г.

**СОДЕРЖАНИЕ**

№ раздела	Наименование раздела	Стр.
	Введение	3
1	Паспорт Программы	4
2	Характеристика существующего состояния социальной инфраструктуры с.п. Красный Яр	6
2.1	Социально-экономическое состояние с.п. Красный Яр	6
2.2	Технико-экономические параметры существующих объектов социальной инфраструктуры с.п. Красный Яр	28
2.3	Прогнозируемый спрос на услуги социальной инфраструктуры с.п. Красный Яр	43
2.4	Оценка нормативно-правовой базы социальной инфраструктуры с.п. Красный Яр	76
3	Мероприятия Программы	78
4	Финансовые потребности и источники финансирования мероприятий Программы	90
5	Оценка социально-экономической эффективности мероприятий Программы	104
6	Механизм реализации Программы	106
7	Целевые показатели	108
	Приложения	109
1	Целевые показатели	110
2	Мероприятия Программы	112

## **ВВЕДЕНИЕ**

Программа комплексного развития социальной инфраструктуры (далее - Программа) сельского поселения Красный Яр м. р. Красноярский Самарской области (далее с.п. Красный Яр) разработана в соответствии с Федеральным законом от 06.10.2003 г. № 131-ФЗ «Об общих принципах организации местного самоуправления в Российской Федерации» и постановлением Правительства Российской Федерации от 1.10.2015 г. № 1050 «Об утверждении требований к программам комплексного развития социальной инфраструктуры поселений, городских округов».

Разработка настоящей Программы обусловлена необходимостью определить приоритетные по социальной значимости стратегические линии устойчивого развития с. п. Красный Яр - доступные для потенциала территории, адекватные географическому, демографическому, экономическому, социокультурному потенциалу, перспективные и актуальные для социума сельского поселения.

Комплексная программа социального развития с.п. Красный Яр на 2018-2033 годы (далее - Программа) описывает действия органов местного самоуправления, направленные на развитие сельского поселения, улучшение качества жизни населения.

Программа представляет собой систему целевых ориентиров социально-экономического развития с. п. Красный Яр, а также увязанный по целям, задачам, ресурсам и срокам реализации комплекс мероприятий, обеспечивающих эффективное решение ключевых проблем и достижение стратегических целей.

Цель программы - повышение качества жизни населения, включая формирование благоприятной социальной среды, обеспечивающей всестороннее развитие личности и укрепление здоровья, обеспечение устойчивости территориального развития.

Задача программы - на основе комплексной оценки текущего состояния социально-экономического развития с.п. Красный Яр определить целевые ориентиры и основные направления развития, чтобы с помощью механизма управления реализацией Программы достичь поставленные цели.

Цели развития сельского поселения и программные мероприятия, а также необходимые для их реализации ресурсы, обозначенные в Программе, могут ежегодно корректироваться и дополняться в зависимости от складывающейся ситуации, изменения внутренних и внешних условий.

## 1 ПАСПОРТ ПРОГРАММЫ

Наименование Программы:	Программа комплексного развития социальной инфраструктуры сельского поселения Красный Яр муниципального района Красноярский Самарской области на 2018 - 2033 годы.
Основание для разработки Программы:	Градостроительный Кодекс Российской Федерации; Генеральный план с. п. Красный Яр; Федеральный Закон от 06.10.2003 г. № 131-ФЗ «Об общих принципах организации местного самоуправления в Российской Федерации»; Постановление Правительства РФ от 1 октября 2015 г. № 1050 «Об утверждении требований к программам комплексного развития социальной инфраструктуры поселений, городских округов»
Заказчик Программы:	Администрация сельского поселения Красный Яр м. р. Красноярский Самарской области
Местонахождение Заказчика Программы:	446370, Самарская область, Красноярский район, с. Красный Яр, ул. Комсомольская, дом 90.
Разработчик Программы:	Общество с ограниченной ответственностью "Самарская энергосервисная компания" (ООО "СамараЭСКО")
Местонахождение Разработчика Программы:	443013, г. Самара, ул. Дачная, д. 24
Ответственный исполнитель Программы	Администрация сельского поселения Красный Яр м. р. Красноярский Самарской области
Цели и задачи Программы:	Повышение качества жизни населения, его занятости и самозанятости, социальных и культурных возможностей на основе развития социальной инфраструктуры сельского поселения; Создание правовых, организационных и институциональных условий для перехода к устойчивому социальному развитию сельского поселения, эффективной реализации полномочий органов местного самоуправления; Доступность объектов социальной инфраструктуры сельского поселения для населения; Развитие социальной инфраструктуры сельского поселения: образования, здравоохранения, культуры, физкультуры и спорта, повышение роли физкультуры и спорта в деле профилактики правонарушений, преодоления распространения наркомании и алкоголизма; Ремонт объектов культуры и активизация культурной деятельности;

Цели и задачи Программы:	Содействие в привлечении молодых специалистов в сельское поселение (врачей, учителей, работников культуры, муниципальных служащих); Содействие в обеспечении социальной поддержки слабозащищенным слоям населения
Показатели (индикаторы) Программы	Количество объектов (учреждений) социальной инфраструктуры. Уровень обеспеченности объектами (учреждениями) социальной инфраструктуры
Мероприятия Программы	<ol style="list-style-type: none"> <li>1. Общие мероприятия развития социальной инфраструктуры;</li> <li>2. Реконструкция и строительство объектов образования;</li> <li>3. Строительство объектов физической культуры и спорта;</li> <li>4. Строительство и реконструкция объектов здравоохранения;</li> <li>5. Строительство и реконструкция объектов культуры;</li> <li>6. Строительство объектов бытового обслуживания.</li> </ol>
Срок и этапы реализации Программы:	Программа реализуется в период 2018 - 2033 гг.
Объемы и источники финансирования мероприятий Программы*	Общий объем финансирования Программы - - <b>14 610 954,41</b> тыс. руб. Источники финансирования: Бюджетные средства всех уровней**; Внебюджетные средства
Ожидаемые результаты реализации Программы	<p>Повышение социальной и спортивной активности населения.</p> <p>Увеличение объема услуг, предоставляемых учреждениями культуры и спорта.</p> <p>Повышение качества образования.</p> <p>Улучшение состояния здоровья населения сельского поселения на основе доступной медицинской помощи</p> <p>Развитие социальной инфраструктуры и улучшение условий жизнедеятельности населения сельского поселения.</p> <p>Создание условий для развития сферы услуг в соответствии с растущими потребностями населения</p>

\*подлежит ежегодной корректировке, исходя из финансового состояния предприятий, организаций и учреждений;

\*\*подлежит ежегодной корректировке, исходя из возможностей бюджета и с учетом изменений в налоговом законодательстве.

## **ХАРАКТЕРИСТИКА СУЩЕСТВУЮЩЕГО СОСТОЯНИЯ СОЦИАЛЬНОЙ ИНФРАСТРУКТУРЫ**

### **2.1 Социально-экономическое состояние с. п. Красный Яр**

#### *Краткая историческая справка*

На территории современного муниципального района Красноярский люди поселились около ста

тысяч лет назад. Есть свидетельства, что эти места осваивались еще племенами каменного века.

Первые упоминания о **Красном Яре** относятся к XIII веку, когда на Руси появились первые оборонительные укрепления так называемые «засечные линии» или «засечные черты».

В 1731-1736 годах была построена Ново-Закамская линия - укрепленная пограничная линия между реками Камой и Самарой, положившая начало таким поселениям, как Алексеевка (1700 г.), Сергиевск (1703 г.), **Красный Яр** (1732 г.).

На территории с.п. Красный Яр сохранился фельдшанц (временная полевая земляная крепость), и Заволжский Исторический вал со рвом, идущий по прямым линиям.

**Красноярская крепость** была построена на левом берегу Сока в месте впадения в нее р. Кондурчи в 1732 году. В настоящий момент сохранились лишь фрагменты крепости, земляной вал.

Название Красный Яр связано с нарицательным яр - «крутой, обрывистый берег реки» и словом красный в значении «красного цвета», что обусловлено красноватым глинистым берегом реки.

Красный Яр до 1914 г. входил в Стародворянскую волость, волостным центром которой было село Старая Дворянка - ныне село **Белозерки**, входящее в состав с.п. Красный Яр.

К концу XIX века Красный Яр представлял собой небольшое село - примерно десятую часть настоящего. Согласно статистике, в 1882 г. в с. Красный Яр проживало 1912 человек, грамотных 207 человек, мастеровых - 13, рабочих - 47, учащихся — 34. Жилые дома и хозяйственные постройки тянулись вдоль Сока. Улицы села были широкие и не мощеные.

В 1889 г. в селе строится каменная церковь с колокольней. В церковном приходе была открыта церковно-приходская школа. В дальнейшем заботы о развитии народного образования были отнесены к сфере деятельности уездного земства. В 1899 г. в Красном Яре образована библиотека, в ней насчитывалось тогда 432 тома печатных произведений. Имелись два фруктовых сада: у помещика Коробова и у купца Жандарикова.

В начале XX века в селе строится здание волостного правления из красного кирпича, открывается ряд торговых лавок: Кошелевых, Захарова, Образцова, Жандарикова, Олашеева, Уточкина, Веригина, пивная вдовы Васены.

В Самарском уезде Красный Яр был центром внутреннего сбыта хлеба.

После провозглашения Советской власти на территории современного Красноярского района шло интенсивное образование волостных и сельских Советов.

В 1928 году, когда в основу административно-территориального устройства страны лег метод экономического районирования, была образована Средне-Волжская область (переименованная в 1929 году в Средневолжский край), село Красный Яр получило статус районного центра.

В период коллективизации на территории района были организованы 34 колхоза, которым помогала Красноярская машинно-тракторная станция. В селе работали начальная и средняя школы,

библиотека, дом культуры, больница, телефонная станция, трансляционный радиоузел, с 1932 г. издается газета «Ленинский путь».

В годы Великой Отечественной войны многие жители Красного Яра ушли добровольцами на фронт.

01.01.2006 г. на территории муниципального района Красноярский Самарской области образовано 10 сельских поселений, одним из которых является **сельское поселение Красный Яр**, в его состав вошли: село *Белозерки*, деревня *Верхняя Солонцовка*, поселок *Водный*, поселок *Кириллинский*, поселок *Кондурчинский*, поселок *Кочкари*, поселок *Линевый*, село *Малая Каменка*, село *Нижняя Солонцовка*, поселок *Подлесный*, деревня *Средняя Солонцовка*, деревня *Трухмянка*, поселок *Угловой* и село *Красный Яр*, являющееся административным центром сельского поселения.

#### Общие сведения о с. п. Красный Яр

Сельское поселение Красный Яр расположено в юго-западной части муниципального района Красноярский Самарской области.

Согласно закону Самарской области «Об образовании городских и сельских поселений в пределах муниципального района Красноярский Самарской области, наделении их соответствующим статусом и установлении их границ» от 25.02.2005 № 47-ГД и в соответствии с внесенными изменениями по границам муниципальных образований Самарской области, установленные Законом Самарской области от 11.10.2010 №106-ГД «О внесении изменений в законодательные акты Самарской области, устанавливающие границы муниципальных образований Самарской области», установлены границы сельского поселения Красный Яр.

Сельское поселение Красный Яр граничит:

- с сельским поселением Шилан муниципального района Красноярский;
- с сельским поселением Хорошенькое муниципального района Красноярский;
- с сельским поселением Светлое Поле муниципального района Красноярский;
- с сельским поселением Большая Каменка муниципального района Красноярский;
- с сельским поселением Коммунарский муниципального района Красноярский;
- с городским поселением Новосемейкино муниципального района Красноярский;
- с сельским поселением Чубовка муниципального района Волжский.

Административным центром сельского поселения Красный Яр является село Красный Яр.

Расстояние от областного центра - г. Самары - 40 км.

Границы с.п. Красный Яр в пределах м.р. Красноярский представлены на рисунке 1.

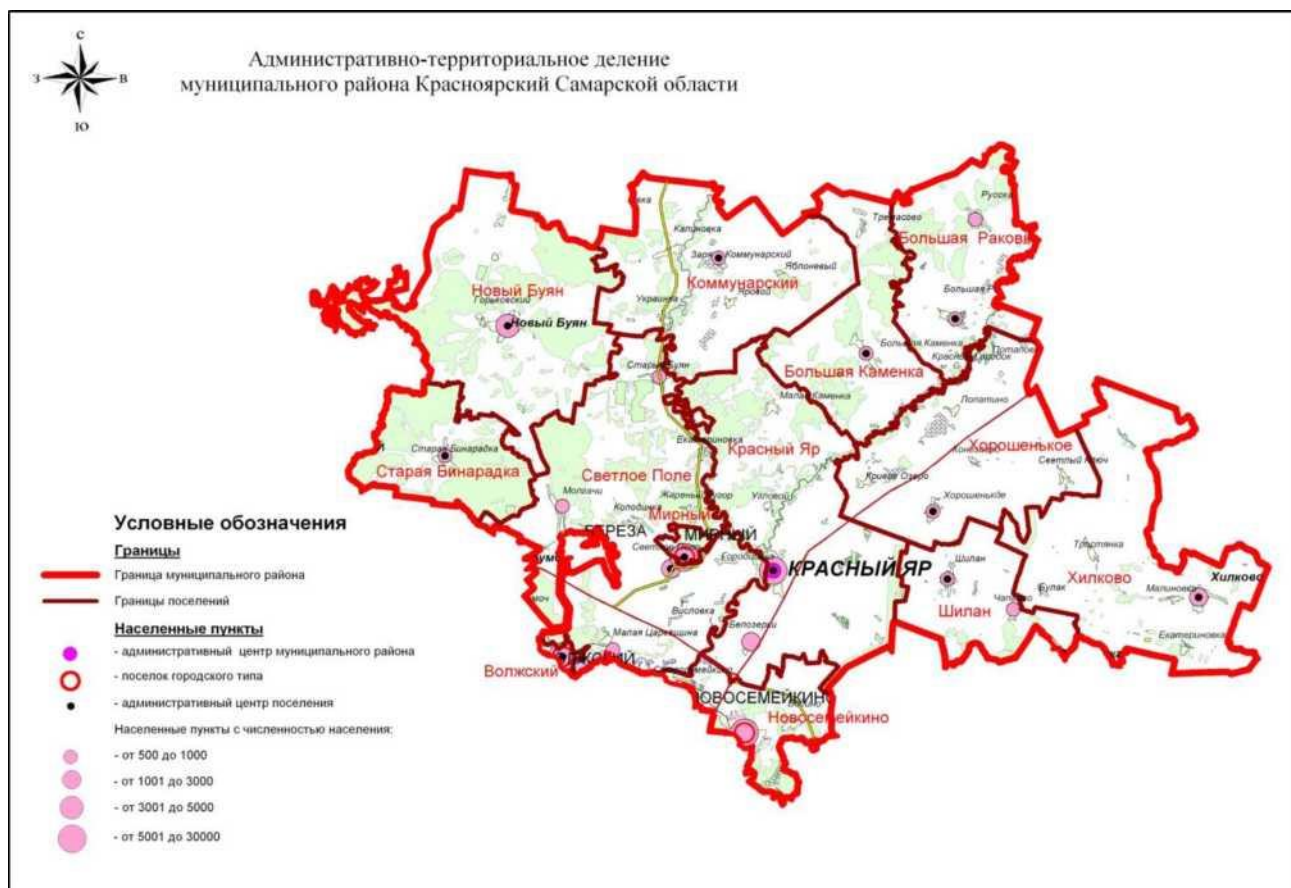


Рисунок 1- Границы с.п. Красный Яр в пределах м.р. Красноярский Численность населения сельского поселения Красный Яр по состоянию на 01.01.2018 г. составляет **11 796**чел.

Сельское поселение Красный Яр включает в себя 14 населённых пунктов:

- село **Красный Яр**;
- село **Белозерки**;
- посёлок **Угловой**;
- село **Малая Каменка**;
- посёлок **Кондурчинский**;
- посёлок **Подлесный**;
- посёлок **Линевый**;
- посёлок **Кочкири**;
- деревня **Средняя Солонцовка**;
- деревня **Верхняя Солонцовка**;
- посёлок **Кириллинский**;
- село **Нижняя Солонцовка**;
- посёлок **Водный**;
- деревня **Трухмянка**.

Границы населенных пунктов в пределах с.п. Красный Яр представлены на рисунке 2.



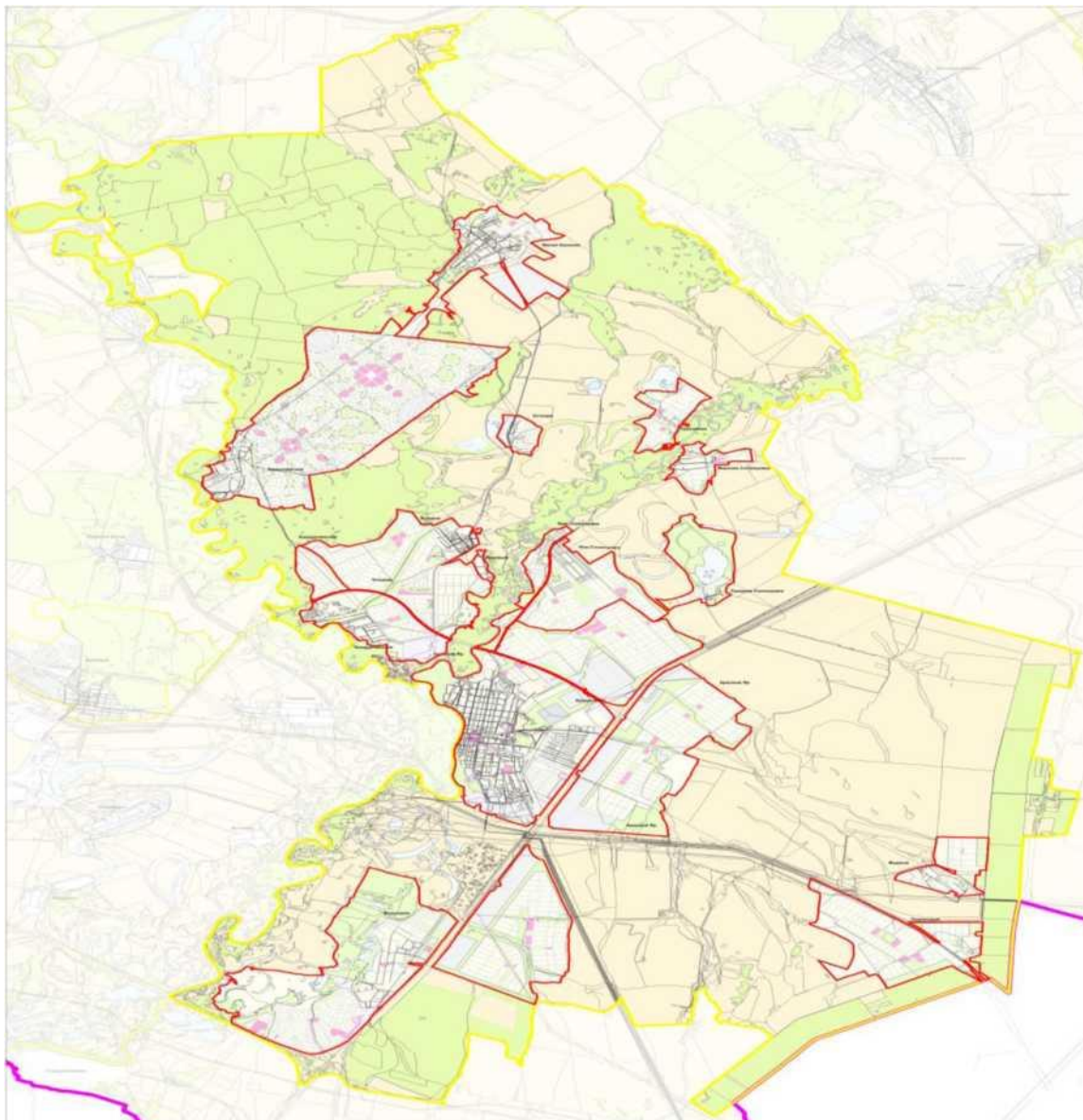


Рисунок 2-Границы населенных пунктов в пределах с.п. Красный Яр

Ведущей отраслью экономики сельского поселения Красный Яр является сельскохозяйственное производство.

Преобладающим населением с.п. Красный Яр являются русские.

Всего площадь территории сельского поселения Красный Яр составляет -32 450 га, представлена следующими категориями земель:

- земли сельскохозяйственного назначения;
- земли населенных пунктов;
- земли промышленности, транспорта (автомобильного);
- земли обороны и безопасности
- земли лесного фонда;
- земли особо охраняемых территорий и объектов.

По формам собственности земли в границах с.п. Красный Яр распределены следующим

образом:

- земли в государственной и муниципальной собственности составляют - 845 га (сведения по разграничению государственной и муниципальной собственности отсутствуют);

- земли в собственности юридических лиц - 42 га;

- земли в собственности граждан составляют - 388 га.

Большая часть территории сельского поселения Красный Яр занята землями сельскохозяйственного назначения - 22 974 га.

Таблица 1- Баланс земель различных категорий в границах сельского поселения Красный

Яр

№ № п/п	Категории земель	Площадь, в га
1	Земли населенных пунктов, в том числе	1275
	в собств. граждан	388
	в государственной и муниципальной	845
	в собственности юридических лиц	42
2	Земли сельскохозяйственного назначения	22974
3	Земли лесного фонда	7521
4	Земли водного фонда	-
5	Земли промышленности, энергетики транспорта, специального назначения и т.д., в том числе:	580
	Земли промышленности Земли транспорта:	223
	автомобильного	352
6	Земли обороны и безопасности	5
7	Земли особо охраняемых территорий и объектов,	100
	в том числе:	100
	Земли лечебно-оздоровительных местностей и курортов	
	<b>Итого:</b>	<b>32450</b>

Зоны с особыми условиями использования территории

На территории с. п. Красный Яр располагается 18 памятников архитектуры и 39 памятника археологии.

Таблица 2- Памятники археологии на территории с. п. Красный Яр

№	Наименование	Типология	Село	Размещение	Дата	Площадь
<i>Памятники археологии РАО № 426-Р от 6 мая 1993 г.</i>						
1	Белозерка I	стоянка	Белозерка	2 км з	VI-V тыс. до н.э.	1,20
2	Белозерка II	стоянка	Белозерка	2,1 км з	VI-V тыс. до н.э.	0,20
3	Белозерка III	стоянка	Белозерка	2,16 км з	VII-V тыс. до н.э.	0,30
4	Белозерка	кург.один.	Белозерка	0,2 км з	не определ.	0,10
5	Белозерка I	селище	Белозерка	2 км з	V-IV тыс. до н.э.	0,00
6	Белозерка II	селище	Белозерка	1,5 км сз	V-II тыс. до н.э.	0,00
7	Красный Яр I	кург.один.	Красный Яр	2,5 км юз	не определ.	0,05
8	Красный Яр II	кург.один.	Красный Яр	8,5 км сз	не определ.	0,00
9	Красный Яр	селище	Красный Яр	1,5 км с	V-IV тыс. до н.э.	0,20
10	Красный Яр I	кург. мог.	Красный Яр	4 км св	не определ.	5,00
11	Красный Яр I	селище	Красный Яр	5 км с	каменный век	0,10
12	Красный Яр II	кург. мог.	Красный Яр	6,5 км	не определ.	0,00
13	Красный Яр II	селище	Красный Яр	0,5 км ю	каменный век, II тыс. до н.э.	0,08
14	Красный Яр III	кург. мог.	Красный Яр	3 км юв	не определ.	0,60
15	Красный Яр III	селище	Красный Яр	0,4 км ю	не определ.	0,04
16	Красный Яр IV	селище	Красный Яр	2 км юз	II тыс. до н.э.	0,15
17	Красный Яр IV	кург. мог.	Красный Яр	0,9 км ююз	не определ.	0,20
18	Красный Яр V	кург. мог.	Красный Яр	1 км св	не определ.	0,60
19	Красный Яр V	селище	Красный Яр	2 км юз	II тыс. до н.э.	0,30
20	Красный Яр VI	селище	Красный Яр	1,4 км юз	II тыс. до н.э.	0,30
21	Красный Яр VI	кург. мог.	Красный Яр	1,5 км сз	не определ.	0,05
22	Красный ЯрУС	кург. мог.	Красный Яр	2 км в	не определ.	0,03
23	Красный Яр*^	стоянка	Красный Яр	1,5 км юз	не определ.	0,40
24	ПодлесноеI	кург.один.	Подлесное	150 м зюз	не определ.	0,03
25	Подлесное II	кург.один.	Подлесный	1 км св	не определ.	0,07
26	Подлесный	кург. мог.	Подлесный	0,3 км юз	не определ.	0,00
27	Солонцовка	селище	Солонцовка	0,5 км юз	IV тыс. до н.э.	0,00
28	Солонцовка	кург.один.	Солонцовка	5 км юз	не определ.	0,06
29	Средняя Солонцовка	кург.один.	Средняя Солонцовка	2,5 км юз	не определ.	0,10
30	Средняя Солонцовка I	кург. мог.	Средняя Солонцовка	0,8 км юз	не определ.	0,00
31	Средняя Солонцовка II	кург. мог.	Средняя Солонцовка	юв	не определ.	0,30
32	Средняя Солонцовка III	кург. мог.	Средняя Солонцовка	1 км сз	не определ.	0,80
33	Средняя Солонцовка IV	кург. мог.	Средняя Солонцовка	0,8 км сз	не определ.	1,00
34	Средняя Солонцовка V	кург. мог.	Средняя Солонцовка	2 км ссв	не определ.	0,50
35	Средняя Солонцовка VI	кург. мог.	Средняя Солонцовка	2,3 км ссв	не определ.	0,20
36	Средняя Солонцовка^	кург. мог.	Средняя Солонцовка	2,2 км сз	не определ.	0,30

№	Наименование	Типология	Село	Размещение	Дата	Площадь
<i>Памятники археологии, выявленные в ходе проведения охранно-разведочных работ в 1990-е - 2000-е годы</i>						
37	Красный Яр VIII	кург. мог.	Красный Яр	3 км в	не определ.	0,00
38	Красный Яр XI	кург. мог.	Красный Яр	2 км ю	не определ.	0,00
39	Красный Яр XIV	селище	Красный Яр	1,5 км с	не определ.	0,00

Таблица 3- Памятники архитектуры с. п. Красный Яр

Наименование объекта	Датировка	Местонахождение объекта (адрес)
Дом крестьянина Разживина	Начало XX в.	Красноярский р., с. Красный Яр
Земляной вал Красноярский крепости	1730 г.	Красноярский р., с. Красный Яр
Лавка	1901 г.	Красноярский р., с. Красный Яр, Кооперативная
Дом купца Захарова 1/дом жилой одноэтажный; 2/лавка (флигель); 3/ворота	Конец XIX - начало XX вв.	Красноярский р., с. Красный Яр, Кооперативная, 30
Дом одноэтажный	Конец XIX - начало XX вв.	Красноярский р., с. Красный Яр, Кооперативная, 59
Дом двухэтажный	Конец XIX - начало XX вв.	Красноярский р., с. Красный Яр, Кооперативная, 92
Лавки купца Захарова	Начало XX в.	Красноярский р., с. Красный Яр, Кооперативная, 97
Дом купца Захарова	1901 г.	Красноярский р., с. Красный Яр, Кооперативная, 100
Дом купца Захарова	1901 г.	Красноярский р., с. Красный Яр, Кооперативная, 102
Пивная вдовы Васены	Начало XX в.	Красноярский р., с. Красный Яр, Кооперативная, 112
Дом купцов Шныревых	Конец XIX - начало XX вв.	Красноярский р., с. Красный Яр, Комсомольская, 52 (54)
Помещичий дом Курлиной	Конец XIX - начало XX вв.	Красноярский р., с. Красный Яр, Комсомольская, 100
Трактир купчихи Ермиловой	Начало XX в.	Красноярский р., с. Красный Яр, Комсомольская, 115
Одноэтажный дом		Красноярский р., с. Красный Яр., Почтовая, 6
Жилая застройка сельской окраины 1/лавка купца Захарова; 2/лавка купца Захарова	Начало XX в.	Красноярский р., с. Красный Яр, Рабочий городок, 21 Рабочий городок, 22
Дом помещика Коробова	Конец XIX - начало XX вв.	Красноярский р., с. Красный Яр, Речная, 1
Волостное правление	1903-1910 гг.	Красноярский р., с. Красный Яр, Советская, 22
Дом Бобровой	Конец XIX - начало XX вв.	Красноярский р., с. Красный Яр, "Учительский городок"

Таблица 4- Перечень объектов культурного наследия федерального значения, расположенных на территории с. п. Красный Яр

№ п/п	Наименование объекта культурного наследия	Местоположение объекта культурного наследия	Дата создания	Документ принятия на охрану
1	Земляной вал «Ново- Закамская черта»	Красноярский район	XVIII в. 1731-1735 гг.	Постанов. Сов.Мин. РСФСР от 30.08.60 г. № 1327(№2)
2	Городище, стоянка хвалынской культуры и 19 курганов	с. Красный Яр Красноярский район		

Согласно письму Министерства культуры Самарской области (исх. №26-04/1862 от 03.06.2013 г.), на территории с.п. Красный Яр дополнительно выявлено 2 памятника археологии:

1. Селище «Белозерки III», расположенное в 1490 м на юго-запад от с. Белозерки. Памятник относится с срубной культуре эпохи бронзы. Рекомендуются охранная зона объекта ИКН - 150 м;

2. Местонахождение «Белозерки IV», расположенное на левом берегу р. Сок в 2000 м на северо-северо-запад от с. Белозерки. Памятник находится на берегу старичного озера на перекрестке грунтовых дорог. Ориентировочная площадь 1790 м<sup>2</sup>. Рекомендуются охранная зона объекта ИКН - 50 м;

Кроме того на территории проектирования располагается объект историко-культурного наследия федерального значения «Исторический вал Ново-Закамской линии».

В границах сельского поселения Красный Яр располагается особо охраняемая природная территория «Шиланские Генковские лесополосы».

#### Планировочная структура

Планировочная структура населенных пунктов сельского поселения Красный Яр подчинена особенностям рельефа, гидрографической ситуации, расположением лесных кварталов Красноярского лесничества.

Главный въезд в сельское поселение Красный Яр осуществляется с восточной стороны по автомобильной дороге федерального значения «Урал» (М-5).

В центральной части сельского поселения Красный Яр на левом берегу реки Сок расположен административный центр - **село Красный Яр** - с численностью населения 8 631 чел.

Село вытянулось с севера на юг вдоль р. Сок. Рельеф территории с. Красный Яр сложный, изрезан лощинами и оврагами, с общим уклоном в сторону реки Сок.

Автодорога общего пользования местного значения делит село на северную и южную части села.

Планировочная структура села имеет четкую сетку улиц, протрассированных в меридиальном и широтном направлениях, определяющих квартальную застройку.

Общественный центр расположен в центре населенного пункта по ул. Комсомольской и имеет компактную композицию.

Жилая застройка представлена многоквартирными (2-х - 4-х этажными) и индивидуальными жилыми домами (1-2<sup>х</sup> этажными) с приусадебными участками.

Производственная и коммунально-складская зона расположены в границах населенного пункта: в северо-восточной и южной частях села.

В юго-западной части поселения к югу от административного центра расположено село **Белозерки** - с численностью населения 1 791 чел.

Село расположено в долине реки Сок, вдоль автомобильной дороги федерального значения М-5 «Урал». Планировочная структура села характеризуется прямоугольной сеткой улиц.

Общественный центр расположен в центральной части населенного пункта по ул. Дзержинского. Жилая застройка представлена многоквартирными (2-х - 4-х этажными) и индивидуальными жилыми домами (1-2<sup>х</sup> этажными) с приусадебными участками.

Производственная и коммунально-складская зоны расположены в границах населенного пункта в южной части.

На берегах р. Сок расположены населённые пункты - **посёлок Линевый** с численностью населения 57 чел., **посёлок Угловой** (592 чел.), **деревня Верхняя Солонцовка** (26 чел.), **село Нижняя Солонцовка** (64 чел.), **деревня Трухмянка** (3 чел.).

**Посёлок Угловой.** Жилая застройка представлена индивидуальными жилыми домами (1-2<sup>х</sup> этажными) с приусадебными участками. Производственная и коммунально-складская зоны расположены за границей п. Угловой к югу, северо-востоку и востоку от населенного пункта. На территории производственной зоны расположены не действующие МТФ, МТС, элеватор, зерносклад.

**Посёлок Кондурчинский** (79 чел.) расположен на левом берегу реки Кондурча, в 7 км от с. Красный Яр. Населенный пункт связан с административным центром дорогой с асфальтовым покрытием, которая проходит через населенный пункт в северной его части. Жилая застройка представлена индивидуальными жилыми домами (1-2<sup>х</sup> этажными) с приусадебными участками.

**Посёлок Кириллинский** (21 чел.) расположен на левом берегу реки Кондурча.

Жилая застройка представлена индивидуальными жилыми домами (1-2<sup>х</sup> этажными) с приусадебными участками. Производственной и коммунально-складской зоны на территории населенного пункта нет. К северной границе поселка примыкает СДТ «Металлург».

**Село Нижняя Солонцовка.** Застройка преимущественно 2-х этажная, коттеджного типа, каменная, имеются отдельные деревянные строения.

В юго-восточной части поселения расположены населённые пункты - **посёлок Подлесный** (50 чел.) и **посёлок Водный** (6 чел.).

В центральной части поселения севернее р. Сок расположен **посёлок Кочкари** с численностью

населения 51 чел.

**Деревня Средняя Солонцовка** с численностью населения 52 чел., расположена в восточной части поселения, к северо-востоку от административного центра.

Наиболее удалённое от административного центра населённый пункт - **село Малая Каменка** - расположено на севере сельского поселения и имеет численность населения 373 чел.

Согласно статьи 85 Земельного кодекса Российской Федерации в состав земель населенных пунктов сельского поселения могут входить земельные участки, отнесенные к следующим территориальным зонам:

- жилая зона;
- общественно-деловая зона;
- производственная;
- зона инженерной и транспортной инфраструктур;
- рекреационная зона;
- зона сельскохозяйственного использования;
- зона специального назначения;
- иные территориальные зоны.

#### Жилая застройка

Жилая застройка с.п. Красный Яр представлена многоквартирной (2х - 4-х этажной) застройкой и индивидуальными жилыми домами (1 -2 этажа) с приусадебными участками.

Согласно пункту 5.3 СП 42.13330.2011 (СНиП 2.07.01-89\*), расчётные площади жилой зоны должны составлять: с.Красный Яр - 327 га, с. Белозерки- 59 га, п. Угловой - 19 га, с. Малая Каменка - 15 га, п.Кондурчинский - 2 га, п.Подлесный - 2 га, п.Линевый - 2 га, п. Кочкари - 1,5 га, д. Средняя Солонцовка - 1,2 га, д. Верхняя Солонцовка - 0 5 га, п. Кириллинский - 0,5 га, с. Нижняя Солонцовка - 0,4 га, п. Водный - 0,3 га, д. Трухмянка - 0,12 га.

В настоящее время фактические площади жилых зон населенных пунктов - превышают расчётные, т.к. выделяемые размеры приусадебных участков, согласно действующим ранее постановлениям (уставу колхозника и др.), составляли больше принятых показателей в настоящее время.

Обеспеченность населения с.п. Красный Яр общей площадью жилого фонда ниже среднего показателя обеспеченности жильем в Самарской области - 22,2 м<sup>2</sup>/чел. и среднероссийского показателя - 22,4 м<sup>2</sup> на человека.

Данные о существующем жилом фонде в населенных пунктах сельского поселения Красный Яр представлены в таблицах 5 и 6.

Таблица 5- Данные о жилищном фонде с. п. Красный Яр

№№ п/л	Наименование	На 01.01. 2011 г.	% от общей площади
1	Средний размер семьи, чел.	4	
2	Общий жилой фонд, тыс. м <sup>2</sup> общ. площади, в т.ч.	230,074	100
	государственный	0,681	0,3
	муниципальный	22,00	9,4
	частный	208,059	90,3
3	Общий жилой фонд на 1 жителя, м <sup>2</sup> общ. площади	21,4	
4	Ввод жилья по годам, тыс. м <sup>2</sup> общ. площади:		
	2007 г.	10,5	
	2008 г.	10,6	
	2009 г.	10,4	
	2010 г.	12,6	
5	Ветхий жилой фонд, тыс. м <sup>2</sup> общ. площади	нет	

Таблица 6 - Данные о жилищном фонде по типам застройки с. п. Красный Яр

№№ п/п	Наименование	Кол-во домов, шт.	Общая площадь, тыс.м <sup>2</sup>	% от общей площади
1	Усадебная застройка	1934	130,05	56,5
2	Блокированная застройка	-	-	
3	Секционная застройка:	42	100,024	43,5
3.1	2-х этажная	33	80,00	
3.2	3-х этажная	7	12,00	
3.3	4-х этажная	2	8,024	
3.4	5-ти этажная	-	-	
4	Всего:	1976	230,074	100

Жилищный фонд, отнесенный к ветхому жилому фонду в соответствии с законодательством РФ (ст. 28 и 29 Жилищного кодекса РФ), в с.п. Красный Яр отсутствует.

Коммунальная зона поселения занимает значительную часть территории. Это гаражи индивидуального автотранспорта многоквартирной застройки.

Необходимость создания мест хранения автомобилей жильцов многоквартирной застройки является актуальной проблемой организации хранения автомобилей.

#### Общественно- деловая зона

Общественный центр в селе Красный Яр расположен в центральной части села на пересечении двух композиционных осей - главной улицы Комсомольской и ул. Оренбургской, трактуемой как въезд. С западной стороны общественный центр раскрыт на водное пространство р. Сок и разделено на две зоны - административно-культурного и торгового назначения. Центральная площадь формируется существующими зданиями административно-культурного назначения. Её архитектурное оформление включает в себя: мощение бетонной цветников. Торговая площадь организована зданиями торгового назначения.

Планировка и застройка сельского поселения в основном обеспечивает нормативный уровень



обслуживания населения.

Производственная зона

Общая площадь земельных участков, занятых объектами производственной и коммунально-складской зоны по сельскому поселению Красный Яр составляет 56,255 га.

Зона производственного использования сельского поселения Красный Яр представляет собой совокупность производственных площадок, которые размещаются в границах и за границей населенных пунктов поселения.

На территории сельского поселения Красный Яр размещаются объекты нефтедобычи, представленные пунктами налива нефти, пунктами сбора нефти со всей сопутствующей инженерной инфраструктурой:

- в южной части поселения к юго-западу и юго-востоку от с. Красный Яр;
- в юго-восточной части поселения к в районе п. Водный и п. Подлесный.

Из объектов производственных предприятий на территории с. Красный Яр, характеристики объекта представлены в таблице 7.

Коммунальная зона расположена в южной, восточной и северной частях с. Красный Яр. Здесь размещаются коммунальные и складские объекты, объекты жилищно-коммунального хозяйства, объекты оптовой торговли.

Таблица 7 - Объекты производственного использования с. п. Красный Яр

№ п/п	Наименование объекта	Характер производимой продукции	Мощность предприятия	Числ-ть кадров на 01.01.11	Адрес	Площадь участка, га	Сост.
2.1	ООО «Красноярский Хлебозавод»	Хлеб, хлебобулочные изделия	100 т/в месяц	55 чел.	Самарская область, Красноярский район с. Красный Яр п. Сельхозтехника, д 8	2,32	действует
2.2	ООО «Теплостроймонтаж»	Устройство наружных сетей газоснабжения, водопровода, теплоснабжения, канализации, электроснабжения. Монтаж газорегуляторных пунктов и установок.	5983 тыс. руб.	16 чел.	Самарская область, Красноярский район, с. Красный Яр ул. Н-Больничная, 1а	0,6 га (арендуемая производственная площадь)	действует
2.3	Красноярское ремонтно-техническое предприятие (РТП)	Пуско-наладочные работы. Ремонт и изготовление металлоконструкций	8031 тыс. руб.	27 чел.	с. Красный Яр, ул. п. Сельхозтехника,16	4,205	действует
2.4	ОАО «Агропромэнерго»				с. Красный Яр ул. Пионерская	0,543	действует
2.5	ОАО «МРСК Волги»				с. Красный Яр ул. Н-Больничная	4,302	действует
2.6	Дорожно-эксплуатационное управление (ДЭУ)				с. Красный Яр ул. Н-Больничная	3.*52	действует
2.7	Агроснаб	Склад запчастей, торговля			с. Красный Яр ул. Степная	0,792	действует
2.8	Склады (частные)	склады			с. Красный Яр ул. Степная	1,313	действует
2.9	Автохозяйство	--			с. Красный Яр ул. Степная	4,037	не действует
2.10	Производственная зона	склады			с. Красный Яр ул. Степная	3,357	действует
2.11	Нефтебаза	--			с. Красный Яр ул. Комсомольская	3,176	не действует
2.12	" Агрохимсервис"	Склад стройматериалов			с. Красный Яр ул. Комсомольская	2,380	действует

II Продолжение таблицы 7

№ п/п	Наименование объекта	Характер производимой продукции	Мощность предприятия	Числ-ть кадров на 01.01.11	Адрес	Площадь участка, га	Сост.
2.13	ООО «Красноярское молоко»	Молочные продукты			с. Красный Яр ул. Комсомольская	2,561	действует
2.14	Хлебоприемное предприятие (ХПП)	--			с. Красный Яр ул. Комсомольская	3,346	не действует
2.15	Медсклад	Склад медицинских препаратов			с. Красный Яр ул. Степная	0,435	действует
2.16	Красноярский лесхоз	Лесное хозяйство			с. Красный Яр ул. Лесная	5,034	действует
2.17	Склады	склад			с. Красный Яр ул. Кондурчинская	0,871	действует
2.18	«Самараторг»	Склад металлолома			с. Красный Яр ул. Дорожная	1,384	действует
2.19	ЧП коммунально-складская зона	склады			с. Красный Яр ул. Дорожная	2,271	действует
2.20	Коммунально-складская зона	Склад (мостовых сооружений)			с. Красный Яр ул. Дорожная	0,410	действует
2.21	ООО «Бора Пак»	Производство полиэтилена методом экструзии			с. Красный Яр ул. Дачная, 27а	0,238	действует
2.22	ООО «ТРАК центр Казань»	Обслуживание и ремонт большегрузных автомобилей			с. Белозерки, ул. Сосновая, 1А	3,483	действует
2.23	Транспортное предприятие	Транспорт			с. Белозерки, ул. Никонова, 40	1,787	действует
2.24	Ремонт сельскохозяйственной техники	Ремонт сельскохозяйственной техники			с. Белозерки, ул. Никонова, 40	1,133	действует
2.25	«Кратос-Холод»	Строительство холодильного промышленного комплекса			с. Белозерки, ул. Никонова, 40	2,301	действует
2.26	Производственная база Сетевого узла связи	Производственная база			с. Красный Яр, п. Восточный, участок 5	5,554	действует

### Зона инженерной и транспортной инфраструктуры

На территории с.п. Красный Яр расположены линейные объекты автомобильного транспорта, формирующие зону в границах полосы отвода земель и трубопроводный транспорт (магистральные газо- и нефтепроводы).

Внешняя транспортная инфраструктура представлена на территории с.п. Красный Яр автомобильным и трубопроводным транспортом.

Наибольшее развитие в с.п. Красный Яр получил автомобильный вид транспорта. Через с.п. Красный Яр проходят *федеральная автомобильная дорога* общего пользования, автомобильные дороги общего пользования регионального или межмуниципального значения, а также дороги местного значения административного района.

Зона инженерной инфраструктуры предназначена для размещения и функционирования сооружений трубопроводного транспорта, связи, инженерного оборудования.

Зона включает в себя:

- коридоры магистральных инженерных сетей и ЛЭП;
- территорию очистных сооружений;
- территорию водозаборов;
- линейные участки сетей инженерного оборудования территории.

Инженерное обеспечение сельского поселения Красный Яр включает в себя:

1. Водоснабжение;
2. Водоотведение;
3. Теплоснабжение;
4. Газоснабжение;
5. Электроснабжение;
6. Информационно-телекоммуникационная инфраструктура и связь.

### Рекреационная зона

Площадь озеленённых территорий общего пользования населённых пунктов с. п. Красный Яр, в состав которой входят парки и скверы составляет -0,54 га, из них:

- парк по ул. Садовая с. Красный Яр, площадью - 0,54 га.

В других населённых пунктах с.п. Красный Яр скверы, парки, аллеи отсутствуют.

К рекреационной зоне относятся также территория стадиона со спортивными площадками общей площадью - 2,1811 га.

В населённых пунктах - с. Красный Яр, с. Белозерки, пос. Угловой, д. Малая Каменка - площадь насаждений общего пользования не обеспечивает нормативный уровень.

В населённых пунктах - п. Подлесный, п. Кочкари, п. Кондурчинский, п. Кириллинский, п. Водный, п. Линевый, д. Верхняя Солонцовка, д. Средняя Солонцовка, с. Нижняя Солонцовка, д. Трухмянка - озеленение общего пользования отсутствует.

Леса, расположенные в границах поселения, также могут использоваться, в соответствии с лесохозяйственным регламентом, для осуществления рекреационной деятельности населения.

Общая площадь рекреационных территорий в с. п. Красный Яр составляет 2,7211 га.

#### Зона сельскохозяйственного назначения

Основной отраслью экономики сельского поселения Красный Яр является сельскохозяйственное производство.

В границах с. п. Красный Яр зоны сельскохозяйственного использования составляют - 22974 га.

14 населенных пунктов сельского поселения Красный Яр расположены на землях АО «Заречье», МУП «Кондурчинское», АПК «Красноярский» (согласно «Землеустроительному делу по установлению границы сельского поселения Красный Яр муниципального района Красноярский Самарской области» разработанному ОАО «ВолгоНИИгипрозем»).

Основные направления специализации сельскохозяйственного производства в сельском поселении Красный Яр - мясное, зерно-молочное, овцеводство.

Зона сельскохозяйственного использования включает также объекты сельскохозяйственного назначения.

Объекты сельскохозяйственного назначения размещаются в границах и за границей населенных пунктов сельского поселения Красный Яр.

Объекты сельскохозяйственного использования сельского поселения Красный Яр представлены в таблицах 8 и 9.

Таблица 8- Объекты сельскохозяйственного использования с. п. Красный Яр

№ п/п	Наименование объекта	Характер производимой продукции	Местоположение (почтовый адрес)	Площадь участка, га	Примечание (состояние)
1	2	3	4	5	6
2.27	ООО «Техагроресурс» животноводческий комплекс	Ферма на 905 голов КРС	с.Красный Яр, северо-восточная часть села	21,411	действует
2.28	МТС	стоянка с/х техники	с.Красный Яр, ул. Дорожной	8,012	действует
2.29	Ферма МТФ	--	с. Белозерки, южная часть села		не действует
2.30	Объект сельскохозяйственного использования	--	с. Белозерки, к востоку от н.п.	2,000	действует
2.31	Объект сельскохозяйственного использования	--	с. Белозерки, к востоку от н.п.	0,985	действует
2.32	ООО «Агропорт» овцеферма	на 511 голов овец (200300 голов)	с. Малая Каменка, западная часть села	4,649	действует
2.33	Склады с/х назначения	склады	с. Малая Каменка, восточная часть села	1,897	действует
2.34	Объект сельскохозяйственного использования	ангары	с. Малая Каменка, юго-западная часть села	2,576	не действует
2.35	Объект сельскохозяйственного использования	--	с. Малая Каменка, западная часть села	2,683	не действует
2.36	ООО «Хорошенькое Агро»	Ферма на 130 голов КРС	д. Средняя Солонцовка, восточная часть	0,457	действует
2.37	ООО «Победа» МТФ	Ферма КРС	п. Угловой, к востоку от поселка	1,634	не действует
2.38	ООО «Победа»	Ферма КРС	п. Угловой, к северу от поселка	9,387	не действует
2.39	ООО «Победа» Зерносклад, элеватор, МТС	--	п. Угловой, к югу от поселка	4,832	не действует
2.40	Объект сельскохозяйственного использования	-	с. Белозерки, восточная часть села	0,98	действует

Таблица 9- Объекты АПК с. п. Красный Яр

№ п/п	Наименование объекта	Ед. изм.	Показатели							Местоположение	Площадь участка, га
			КРС		Лошади	Свиньи	Овцы	Птица	Прочие		
			коровы	молодняк							
1	2	3	4	5	6 Фермы	7	8	9	10	11	12
а) существующие:											
действующие											
1	ООО «Техагроресурс»	Колич. голов	435	470	4					с.Красный Яр	4092
2	ООО «Агропорт»	Колич. голов					511			с. Малая Каменка	60
3	ООО «Хорошенькое Агро»	Колич. голов	82	48	1					д. Средняя Солонцовка	2296
недействующие											
4	ООО «Победа»									п. Угловой	
б) проектируемые											
5	КФХ Иванова Е.В.	Колич. голов	50	50						п. Подлесный	-

### Зона специального назначения

К объектам специального назначения относятся кладбища, свалки, скотомогильники.

На территории сельского поселения Красный Яр расположено девять кладбищ.

Общая площадь кладбищ с.п. Красный Яр- **11,4831 га.**

Бытовые и промышленные отходы 4-5 класса опасности из населенных пунктов с.п. Красный Яр, охваченных системой планово-регулярного вывоза ТБО, доставляются на полигон ТБО в карьере «Северо-Восточный-1» ООО НПФ «Полигон» (с.п. Водино), высоконагружаемый полигон ТБО и промтоходов ООО «Экосервис-2» и полигон промышленных отходов «Южный» ООО «Ресал».

Полигон твердых бытовых и промышленных отходов ООО «Экосервис - 2» расположен в 2 км восточнее пос. Новосемейкино, 1 км юго-западнее пос. Водино Красноярского района; в карьере «Центральный». Проект полигона прошел государственную экологическую экспертизу. Площадь полигона составляет 16,82 га, начало эксплуатации полигона 2000 г., окончание (по проекту) 2025 г. Вместимость полигона - 2,4 млн. м<sup>3</sup>, накоплено на 01.12.2002 г. 324 568 м<sup>3</sup> (в том числе ТБО - 145 284 м<sup>3</sup>). Мощность полигона 45000 т/год.

Полигон «Южный» ООО «Ресал» расположен в 2,3 км южнее п. Водино и 3,3 км юго- восточнее п. Новосемейкино, имеет вместимость 500000 т, мощность 15970 т/год.

Все полигоны имеют санитарные защитные зоны 500 метров.

На территории сельского поселения Красный Яр расположено три скотомогильника.

Демографическая ситуация Несмотря на общую тенденцию стабильной депопуляции, характерной как для региона, так и для муниципального района Красноярский, в сельском поселении Красный Яр в последние несколько лет наблюдается рост численности населения.

По сравнению с м.р. Красноярский, средний коэффициент рождаемости на протяжении анализируемого периода был на уровне среднего районного показателя, при этом средний уровень смертности был ниже, чем в районе, что и обеспечило естественный прирост населения.

Официальные данные о миграционном приросте населения с. п. Красный Яр отсутствуют. Можно предположить, что рост числа жителей в с.п. Красный Яр обусловлен также внешней миграцией.

Данные по численности населения за последние годы в с. п. Красный Яр представлены в таблице 10.



Населенные пункты	Данные на 01.01.2013	Данные на 01.01.2014	Данные на 01.01.2015	Данные на 01.01.2016	Данные на 01.01.2017	Данные на 01.01.2018
<i>с. п. Красный Яр:</i>	<i>10 941</i>	<i>11 095</i>	<i>11176</i>	<i>11 412</i>	<i>11 471</i>	<i>11 796</i>
с. Красный Яр	8281	8367	8414	8564	8539	8631
с. Белозерки	1527	1562	1564	1607	1613	1791
с. М. Каменка	384	377	372	379	370	373
п. Угловой	485	511	522	521	551	592
п. Линевый	43	46	48	57	60	57
д. Ср. Солонцовка	37	39	38	50	53	52
д. В.Солонцовка	7	11	18	21	26	26
с. Н. Солонцовка	15	22	30	45	64	64
п. Кондурчинский	49	57	62	45	67	79
п. Кириллинский	19	15	14	20	21	21
п. Кочкари	43	41	46	48	52	51
п. Подлесный	42	37	38	45	45	50
п. Водный	6	6	6	6	6	6
д. Трухмянка	3	4	4	4	4	3

Как видно из таблицы, численность населения по годам в основном стабильно увеличивается, прирост населения происходит за счёт увеличения рождаемости и за счет миграции из стран ближнего зарубежья и из сёл района в связи с отсутствием мест приложения труда в соседних поселениях.

Данные о возрастной структуре населения с. п. Красный Яр представлены в таблице 11.

Таблица 11 - Данные о возрастной структуре населения с. п. Красный Яр

№ п/п	Показатели	Количество, чел. на 01.01.2016	% от общей численности населения	Количество, чел. на 01.01.2018	% от общей численности населения
<i>I</i>	<i>Общая численность населения (III + IV+ V)</i>	<i>11412</i>	<i>100,00</i>	<i>11796</i>	<i>100,00</i>
<i>II</i>	<i>Дети</i>	<i>2 085</i>	<i>18,27</i>	<i>2 252</i>	<i>19,09</i>
<i>2.1</i>	<i>до 6 лет</i>	<i>823</i>	<i>7,21</i>	<i>907</i>	<i>7,69</i>
<i>2.2</i>	<i>от 7 до 15</i>	<i>1134</i>	<i>9,94</i>	<i>1212</i>	<i>10,27</i>
<i>2.3</i>	<i>от 16 до 17 лет</i>	<i>128</i>	<i>1,12</i>	<i>133</i>	<i>1,13</i>
<i>III</i>	<i>Население моложе трудоспособного возраста (2.1 + 2.2)</i>	<i>1957</i>	<i>17,15</i>	<i>2119</i>	<i>17,96</i>
<i>IV</i>	<i>Население трудоспособного возраста (от 16 лет до пенсионного возраста)</i>	<i>6 834</i>	<i>59,88</i>	<i>6 973</i>	<i>59,11</i>
<i>V</i>	<i>Население старше трудоспособного возраста</i>	<i>2621</i>	<i>22,97</i>	<i>2704</i>	<i>22,92</i>

Доля детей и подростков в возрасте от 0 до 15 лет на 01.01.2018 г составляет 17,96 % от всего населения. Доля населения в возрасте старше трудоспособного с. п. Красный Яр составляет 22,92 %. Процент трудоспособного населения составляет 59,11 %.

Уровень жизни и доходы населения

В настоящее время большой проблемой поселения Красный Яр является безработица, немалая часть трудоспособного населения не занята полезным трудом. На территории сельского поселения Красный Яр по состоянию на 01.01.2016 в Красноярском районном центре занятости населения состоит 68 безработных граждан (в 2015 г - 67), зарегистрированных на территории поселения граждан.

Сведения по занятости населения с. п. Красный Яр приведены в таблице 12.

Таблица 12 - Занятость населения в с. п. Красный Яр

Показатель	2015 г.	2016 г.
Кол-во жителей, всего	11 176	11 412
Кол-во работающих, всего	3 200	3 530
% работающих от общего кол-ва жителей	28,63%	30,93%
Количество безработных, в т.ч.:	795	781
стоящих в службе занятости	240	160
Количество дворов	5 619	5 653
Кол-во дворов, занимающихся ЛПХ	2 367	3 427
Кол-во дворов, с неработающим населением занимающихся ЛПХ	1 643	1 700
Кол-во пенсионеров	2 196	2509

Структура занятого населения по видам деятельности в с. п. Красный Яр представлена в таблице 13.

Таблица 13- Структура занятого населения по видам деятельности в с. п. Красный Яр

Показатель, %	2013 г.	2014 г.	2015 г.	2016 г.
Образование	10,5	9,7	9,4	9,4
Промышленность	8,6	7,6	7,0	7,0
Здравоохранение, социальное обеспечение	29,6	26,6	25,6	27,6
Сельское хозяйство	3,4	3,2	3,2	3,2
Жилищно-коммунальное хозяйство	2,6	2,5	2,3	2,3
Транспортное обслуживание	30,8	28,2	28,1	26,3
Культура и искусство	4,0	3,7	3,6	3,4
Прочие	10,7	18,5	20,9	20,8

Как видно из таблицы 13, в сфере социального обеспечения и здравоохранения занято примерно 28 % трудоспособного населения, в сфере образования - 9 % трудоспособного населения, 3 % - в сельском хозяйстве, около 21 % человек от числа трудоспособного населения трудятся

в других сферах деятельности, включая работу вне территории сельского поселения (выезжают на работу в город, чаще всего — Самару).

Динамика среднедушевых доходов населения с.п. Красный Яр приведена в таблице 14.

Таблица 14 - Динамика доходов населения с.п. Красный Яр

Показатели	2013 г.	2014 г.	2015 г.
Среднемесячная начисленная заработная плата работников предприятий и организаций, руб.	15 800	16 500	17 128
Среднедушевые доходы населения, руб. в месяц	14 700	15 000	16 005
Величина прожиточного минимума (4 квартал), руб. <sup>6</sup>	8 166	8 666	9 677
Покупательная способность	1,8	1,73	1,65

В последние годы в сельском поселении Красный Яр наблюдается положительная динамика среднедушевых доходов населения, которые, по состоянию на 01.01.2016 г., составили 16 005 руб./мес. Однако покупательная способность населения за последние три года снизилась на 8,3 %.

Основным видом денежных доходов населения остается заработная плата, она составляет 73,9% совокупных денежных доходов, пенсии - 25,1%, пособия - 1%.

Средняя заработная плата за 2015 год увеличилась по сравнению с 2013 годом на 8,4 % и составила 17 128,00 рублей.

#### Основные результаты анализа и оценки исходной ситуации

Анализ основных показателей, проблем и тенденций, сложившихся в социальноэкономическом развитии с. п. Красный Яр, позволяет сделать следующие выводы и обозначить основные факторы, повлиявшие на социально-экономическую ситуацию:

1. В с. п. Красный Яр в последние годы складывается благоприятная демографическая ситуация. Продолжается прирост населения за счет увеличения рождаемости и миграционных процессов, которым способствует развитие жилищного строительства и развития социальной инфраструктуры в крупных населенных пунктах поселения.

2. Трудовой потенциал в настоящее время достаточен для экономического развития сельского поселения. Наблюдается тенденция снижения доли населения пенсионного возраста.

3. Сельское поселение характеризуется достаточной развитой социальной сферой, которая представлена объектами образования, здравоохранения, социального обслуживания, культуры и спорта. Часть объектов местного значения требуют капитального ремонта.

4. Динамика демографического потенциала сельского поселения позволяет прогнозировать на долгосрочную перспективу удовлетворительные условия для реализации процессов относительной стабильности численности экономически активного населения в трудоспособном возрасте.

## **2.2 Технико-экономические параметры существующих объектов социальной инфраструктуры с. п. Красный Яр**

Социальная сфера (образование, здравоохранение, культура, физическая культура и спорт и прочее)

На территории сельского поселения, в соответствии с радиусами обслуживания населения, расположены учреждения культурно-бытового обслуживания, объекты здравоохранения, спортивные учреждения.

Полный перечень объектов культурно-бытового обслуживания с качественными характеристиками приводится в таблице 15.

Таблица 15 - Объекты социального назначения, расположенные в границах с. п. Красный Яр

№пп	Наименование	Адрес, улица	№ дома	Этажность	Мощность	Состояние
1	2	3	4	5	6	7
<i>Учреждения народного образования Детские дошкольные учреждения</i>						
1	Муниципальное дошкольное образовательное учреждение детский сад №1 «Ромашка» комбинированного вида II категории Красноярского района Самарской области	446370, Самарская область, Красноярский район, с. Красный Яр, ул. Промысловая	50	2	100 мест	удовлетв.
2	Филиал муниципального дошкольного образовательного учреждения детского сада №1 в п. Угловой	446384, Самарская область, Красноярский район, п. Угловой, ул. Молодежная	3	1	40 мест	удовлетв.
3	Муниципальное дошкольное образовательное учреждение детский сад комбинированного вида II категории № 3 с. Красный Яр Красноярского района Самарской области	446370, Самарская область, Красноярский район, с. Красный Яр, ул. Сельхозтехника	18	2	100 мест	удовлетв.
4	Филиал муниципального дошкольного образовательного учреждения детского сада №3 в с. М.Каменка Малая Каменка	Самарская область, Красноярский район, с. М.Каменка, ул. Центральная	10	1	20 мест	удовлетв.
5	Муниципальное дошкольное образовательное учреждение детский сад №15 с. Белозерки	446373, Самарская область, Красноярский район, с. Белозерки, ул. Никонова	11	2	80 мест	удовлетв.
<i>Учебные заведения</i>						
1	Муниципальное общеобразовательное учреждение Красноярская средняя общеобразовательная школа	446370, Самарская область, Красноярский район, с. Красный Яр, ул. Полевая	5	3	1200 учащихся	удовлетв.
2	Муниципальное общеобразовательное учреждение Белозерская средняя общеобразовательная школа	446373, Самарская область, Красноярский район, с. Белозерки, ул. Дзержинского	27	2	320 учащихся	удовлетв.
3	Муниципальное общеобразовательное учреждение дополнительного образования детей «Детский оздоровительно - образовательный центр СОК» Красноярского района Самарской области	446370, Самарская область, Красноярский район, с. Красный Яр, ул. Полевая	5а	1	1425 учащихся	удовлетв.
4	Муниципальное общеобразовательное учреждение дополнительного образования детей Красноярская музыкальная школа	446370, Самарская область, Красноярский район, с.Красный Яр, ул. Кооперативная	101а	2	300 учащихся	удовлетв.

Продолжение таблицы 15

№пп	Наименование	Адрес, улица	№ дома	Этажность	Мощность	Состояние
1	2	3	4	5	6	7
<i>Учреждения народного образования Учебные заведения</i>						
5	Муниципальное общеобразовательное учреждение дополнительного образования детей детско-юношеский Центр Красноярского района	446370, Самарская область, Красноярский район, с. Красный Яр, ул. Полевая	5	1	138 учащихся	удовлетв.
6	Профессиональное училище ПУ-67	446370, Самарская область, Красноярский район, с. Красный Яр, ул. Пионерская	63	2	120 учащихся	удовлетв.
<i>Учреждения здравоохранения, социального обеспечения, спортивные и физкультурно-оздоровительные сооружения</i>						
<i>Учреждения здравоохранения</i>						
1	МУ Красноярская центральная районная больница (ЦРБ)	446370, Самарская область, Красноярский район, с. Красный Яр, ул. Больничная	44	4	272 койки	удовлетв.
2	Поликлиника	446370, Самарская область, Красноярский район, с. Красный Яр, ул. Больничная	44	4	1010 посещ. в смену	удовлетв.
3	Аптека «Наша аптека»	с.Красный Яр, ул. Кооперативная	97-3	-	1 объект	удовлетв.
4	Аптека «Наша аптека»	с.Красный Яр, ул. Комсомольская	109	-	1 объект	удовлетв.
5	Аптека ООО «Алия»	с.Красный Яр, ул. Кооперативная	97-1	-	1 объект	удовлетв.
6	Аптека «Вита-Экспресс»	с.Красный Яр, ул. Комсомольская	82	-	1 объект	удовлетв.
7	Аптека «Наб-фарм»	с. Красный Яр, ул. Больничная,	44 В	-	1 объект	удовлетв.
8	Ветеринарная аптека	с. Красный Яр, ул. Комсомольская	112 «Г»	-	1 объект	удовлетв.
9	Аптека «Наб-фарм»	с. Красный Яр, ул. Комсомольская,	105	-	1 объект	удовлетв.
10	Аптека «Наб-фарм»	с. Красный Яр, ул. Комсомольская,	267 А	-	1 объект	удовлетв.
<i>Учреждения социального обеспечения</i>						
1	ГУСО ЦСО граждан пожилого возраста и инвалидов м. р. Красноярский	446370, Самарская область, Красноярский район, с. Красный Яр, ул. Комсомольская	90	2	-	удовлетв., аренда помещений
2	ЦСОН	с. Красный Яр, ул. Тополиная	5	2		удовлетв.
3	ЦДПН (Центр дневного пребывания и реабилитационный центр)	с. Красный Яр, ул. Тополиная	3	1		удовлетв.

Продолжение таблицы 15

№пп	Наименование	Адрес, улица	№ дома	Этажность	Мощность	Состояние
1	2	3	4	5	6	7
<i>Спортивные и физкультурно-оздоровительные сооружения</i>						
1	МОУ ДОД ДООЦ «Сок»	446370, Самарская область, Красноярский район, с. Красный Яр, ул. Советская	47	-	-	-
2	Ангар-спортзал	-«-	-«-	1	35 чел.; 450 м <sup>2</sup>	удовлет.
3	Открытые плоскостные спортивные сооружения:					
-	Спортклуб-зал настольного тенниса	-«-	-«-	1	10 чел.; 165 м <sup>2</sup>	удовлет.
-	Спортклуб - шахматы	-«-	-«-	2	16 чел.; 140 м <sup>2</sup>	удовлет.
-	Спортклуб - бильярд	-«-	-«-	2	15 чел.; 100 м <sup>2</sup>	удовлет.
-	Спортклуб - тренажер	-«-	-«-	1	10 чел.; 150 м <sup>2</sup>	удовлет.
-	Хоккейный корт	-«-	-«-	-	25 чел.; 1300 м <sup>2</sup>	удовлет.
-	Футбольное поле	-«-	-«-	-	25 чел.; 7000 м <sup>2</sup>	удовлет.
-	Городошная площадка	-«-	-«-	-	5 чел.; 100 м <sup>2</sup>	удовлет.
-	Поле для ручного мяча	-«-	-«-	-	20 чел.; 1000 м <sup>2</sup>	удовлет.
-	Открытая волейбол. площадка	-«-	-«-	-	15 чел.; 180 м <sup>2</sup>	удовлет.
-	Спортивное ядро	-«-	-«-	-	10 чел.; 200 м <sup>2</sup>	удовлет.
4	КСК «Серебряная подкова»	446370, Самарская область, Красноярский район, с. Красный Яр, ул. Дорожная	1	-	-	-
-	Манеж	-«-	-«-	-	1032 м <sup>2</sup>	удовлет.
-	Конюшни	-«-	-«-	2	1393 м <sup>2</sup> .	удовлет.
-	Новые конюшни	-«-	-«-	-	1306 м <sup>2</sup>	хорошее
5	Красноярская ДЮСШ	446370, Самарская область, Красноярский район, с. Красный Яр, ул. Комсомольская	92	2	306 учащихся	удовлетв.
-	Спортивный зал	-«-	-«-	1	25 чел.; 300 м <sup>2</sup>	хорошее
6	Красноярская СОШ	446370, Самарская область, Красноярский район, с. Красный Яр, ул. Полевая	5	-	-	-
-	Спортивный зал	-«-	-«-	1	25 чел.; 300 м <sup>2</sup>	удовлет.
-	Спортивный зал	-«-	-«-	2	25 чел.; 250 м <sup>2</sup>	удовлет.

Продолжение таблицы 15

№пп	Наименование	Адрес, улица	№ дома	Этажность	Мощность	Состояние
1	2	3	4	5	6	7
<i>Спортивные и физкультурно-оздоровительные сооружения</i>						
-	Открытая спортплощадка	-«-	-«-	-	35чел.;800 м <sup>2</sup>	хорошее
-	Стрелковый тир	-«-	-«-	-	5 чел.; 175 м <sup>2</sup>	удовлетв.
7	Спортивная площадка	446370, Самарская область, Красноярский район, с. Красный Яр, ул. Пионерская	5	-	15 чел.; 800 м <sup>2</sup>	удовлет.
8	Белозёрская СОШ	446373, Самарская область, Красноярский район, с. Белозерки, ул. Дзержинского	27	-	-	-
-	Спортивный зал	-«-	-«-	1	15чел.; 180 м <sup>2</sup>	удовлет.
-	Открытая спортивная площадка	-«-	-«-	-	35чел.; 750 м <sup>2</sup>	удовлет.
9	с. Белозёрки футбольное поле	446373, Самарская область, Красноярский район, с. Белозерки, ул. Садовая	-	-	25чел.;5950 м <sup>2</sup>	удовлет.
<i>Учреждения культуры и искусства</i>						
1	Клуб РДК с. Красный Яр	Самарская область, Красноярский район, с. Красный Яр, ул. Комсомольская	92	2	300 мест	удовлет.
2	СДК п. Угловой	Самарская область, Красноярский район, п. Угловой, ул. Садовая	4	1	200 мест	требуется ремонт
3	СДК с. Малая Каменка	Самарская область, Красноярский район, с. Малая Каменка, ул. Центральная	9	1	200 мест	ведется кап. ремонт
4	СДК «Звезда» с. Белозерки	446373, Самарская область, Красноярский район, с. Белозерки, ул. Дзержинского	27	2	300 мест	требуется ремонт
5	Библиотека п. Угловой	Самарская область, Красноярский район, п. Угловой, ул. Садовая	4	1	9434 тыс.ед.хран.	-«-
6	Библиотека с. Малая Каменка	Самарская область, Красноярский район, с. Малая Каменка, ул. Центральная	9	1	3512 тыс.ед.хран.	-«-
7	Библиотека с. Белозерки	446373, Самарская область, Красноярский район, с. Белозерки, ул. Дзержинского	27	2	9835 тыс.ед.хран.	-«-



Продолжение таблицы 15

№пп	Наименование	Адрес, улица	№ дома	Этажность	Мощность	Состояние
1	2	3	4	5	6	7
<b>Предприятия торговли, общественного питания и бытового обслуживания</b>						
<i>Предприятия торговли</i>						
1	Магазин ООО «Красноярский универмаг»	с.Красный Яр, ул. Комсомольская	82	2	569,4	удовлет.
2	Магазин «Гастроном»	с.Красный Яр, ул. Комсомольская	84	2	161,3	удовлет.
3	Магазин «Детский мир»	с.Красный Яр, ул. Кооперативная	95	2	150,8	удовлет.
4	Магазин «Бристоль»	с.Красный Яр, ул. Кооперативная	97	1	35	удовлет.
5	Магазин «Магнит»	с.Красный Яр, ул. Кооперативная	97	1	400	удовлет.
6	Магазин «Продукты»	с.Красный Яр, ул. Больничная	5	1	1,1	удовлет.
7	Магазин «Кулинария»	с.Красный Яр, ул. Кооперативная	95 а	1	98,1	удовлет.
8	Магазин «Фабрика качества»	с.Красный Яр, ул. Полевая	9 б	1	53	удовлет.
9	Магазин «Стройматериалы»	с.Красный Яр, ул. Оренбургская	5	1	315	удовлет.
10	Магазин «Стройка»	с.Красный Яр, ул. Комсомольская	271а	1	194,9	удовлет.
11	Магазин № 1 «Продукты»	с.Красный Яр, ул. Пионерская	20	1	100	удовлет.
12	Магазин «Теремок»	с.Красный Яр, ул. Набережная	2а	1	50	удовлет.
13	Магазин «Башня»	с.Красный Яр, ул. Кооперативная	97а		184,7	удовлет.
14	Магазин «Сок»	с.Красный Яр, ул. Комсомольская	261 а	1	17	удовлет.
15	Магазин «Родничок»	с.Красный Яр, ул. Н.Больничная	12 а	1	53	удовлет.
16	Магазин «Светлячок»	п. Угловой, ул. Молодежная	2 а	1	20	удовлет.
17	Магазин «Грош»	с.Красный Яр, ул. Комсомольская	267 а	1	82,5	удовлет.
18	Магазин «Горилка»	с.Красный Яр, ул. Комсомольская	105		154	удовлет.
19	Магазин «Пятерочка»	с.Красный Яр, ул. Н.Больничная	11 б	1	3	удовлет.
20	Магазин «Семья»	с.Красный Яр, ул. Комсомольская	107		140	удовлет.
21	Магазин «Магарыч»	с.Красный Яр, ул. Комсомольская	255 а	1	200	удовлет.
22	ЧП «Кучко»	с.Красный Яр, ул. Советская	54 а	1	36	удовлет.
23	ЧП «Кучко»	с.Красный Яр, ул. Оренбургская	56	1	36	удовлет.
24	Магазин «Ольга»	с. Белозерки, ул. Дзержинского	36 а	1	15	удовлет.
25	Магазин «Продукты»	с.Красный Яр, ул. Пионерская	58	1	104	удовлет.
26	Магазин «Автозапчасти»	с.Красный Яр, ул. Комсомольская	13 б	1	45,8	удовлет.
27	Магазин «Автозапчасти»	с.Красный Яр, ул. Промысловая	4	1	37,5	удовлет.
28	Магазин ООО «Хлебокомбинат»	с.Красный Яр, ул. СХТ	8	1	20	удовлет.
29	Магазин ООО Красноярское молоко	с.Красный Яр, ул. Комсомольская	11	1	42	удовлет.
30	Магазин «Водолей»	с.Красный Яр, ул. Озерная	4а	1	20	удовлет.
31	ЧП «Дмитрий»	с.Красный Яр, ул. Почтовая	54 а	1	9	удовлет.

Продолжение таблицы 15

№пп	Наименование	Адрес, улица	№ дома	Этажность	Мощность	Состояние
1	2	3	4	5	6	7
<i>Предприятия общественного питания</i>						
1	«Чебуречная»	446370, Самарская область, Красноярский район, с. Красный Яр, ул. Кооперативная	82 а	1	20	удовлетв.
2	Кафе «Светлое»	446370, Самарская область, Красноярский район, с. Красный Яр, ул. Промысловая	46	1	200	удовлетв.
3	Кафе «Феникс»	446370, Самарская область, Красноярский район, с. Красный Яр, ул. Комсомольская	92	2	60	удовлетв.
4	Кафе «Махаон»	446370, Самарская область, Красноярский район, с. Красный Яр, ул. Комсомольская	102	2	50	удовлетв.
5	Кафетерий «Спринт»	446370, Самарская область, Красноярский район, с. Красный Яр, ул. Советская	47	1	10	удовлетв.
6	Трактир	За границей с. Белозерки, по а/д Москва-Уфа	-	1	60	удовлетв.
7	Кафе «Торнадо»	а/д Москва-Уфа	-	100	2	удовлетв.
<i>Предприятия бытового обслуживания</i>						
1	Ателье «Таис»	446370, Самарская область, Красноярский район, с. Красный Яр, ул. Кооперативная	97	1	2	
2	Ателье «Шарм»	446370, Самарская область, Красноярский район, с. Красный Яр, ул. Комсомольская	105	2	1	
3	Ремонт обуви	446370, Самарская область, Красноярский район, с. Красный Яр, ул. Кооперативная	93	1	1	
4	Ремонт ювелирных изделий	446370, Самарская область, Красноярский район, с. Красный Яр, ул. Комсомольская	82	2	1	

Продолжение таблицы 15

№пп	Наименование	Адрес, улица	№ дома	Этажность	Мощность	Состояние
1	2	3	4	5	6	7
<i>Предприятия бытового обслуживания</i>						
5	Пошив обуви	446370, Самарская область, Красноярский район, с. Красный Яр, ул. Оренбургская	2	2	1	
6	Парикмахерская «Каприз»	446370, Самарская область, Красноярский район, с. Красный Яр, ул. Комсомольская	107	1	2	
7	Парикмахерская «Шоколад»	446370, Самарская область, Красноярский район, с. Красный Яр, ул. Комсомольская	72	2	3	
8	Парикмахерская «Цирюльня»	446370, Самарская область, Красноярский район, с. Красный Яр, ул. Кооперативная	95 а	1	1	
<i>Предприятия коммунального обслуживания</i>						
1	Баня с. Красный Яр	446370, Самарская область, Красноярский район, с. Красный Яр, ул. Комсомольская	101	1	14	
<i>Организации и учреждения управления, проектные организации, кредитно-финансовые учреждения и предприятия связи</i>						
<i>Организации и учреждения управления</i>						
1	Администрация района	446370, Самарская область, Красноярский район, с. Красный Яр, пер. Коммунистический	4	2	45 раб.мест	удовлетв.
2	Управление строительства и ЖКХ	446370, Самарская область, Красноярский район, с. Красный Яр, ул. Комсомольская	92а	4	13 раб.мест	удовлетв.
3	Администрация сельского поселения Красный Яр	446370, Самарская область, Красноярский район, с. Красный Яр, ул. Комсомольская	90	4	2 раб.мест	удовлетв.
4	Управление пенсионного фонда	446370, Самарская область, Красноярский район, с. Красный Яр, ул. Комсомольская	92а	4	15 раб.мест	удовлетв.
5	Управление по градостроительству	446370, Самарская область, Красноярский район, с. Красный Яр, ул. Комсомольская	92а	4	4 раб.мест	удовлетв.

Продолжение таблицы 15

№пп	Наименование	Адрес, улица	№ дома	Этажность	Мощность	Состояние
1	2	3	4	5	6	7
<i>Организации и учреждения управления</i>						
6	Управление соц.защиты населения	446370, Самарская область, Красноярский район, с. Красный Яр, ул. Тополиная	5	2	50 раб.мест	удовлетв.
7	Управление сельского хозяйства	446370, Самарская область, Красноярский район, с. Красный Яр, ул. Комсомольская	92а	4	5 раб.мест	удовлетв.
8	Управление культуры	446370, Самарская область, Красноярский район, с. Красный Яр, ул. Кооперативная	101а	2	15 раб.мест	удовлетв.
9	Служба гос. статистики	446370, Самарская область, Красноярский район, с. Красный Яр, ул. Советская	54	2	5 раб.мест	удовлетв.
10	Отделение государственного пожарного надзора	446370, Самарская область, Красноярский район, с. Красный Яр, ул. Совхозная	1а	1	6 раб.мест	удовлетв.
11	Военный комиссариат	446370, Самарская область, Красноярский район, с. Красный Яр, ул. Кооперативная	59	1	25 раб.мест	удовлетв.
12	Северо-западное управление образования	446370, Самарская область, Красноярский район, с. Красный Яр, ул. Кооперативная	103	2	17 раб.мест	удовлетв.
13	Суд	446370, Самарская область, Красноярский район, с. Красный Яр, ул. Кооперативная	107	2	18 раб.мест	удовлетв.
14	Инспекция по налогам №7	446370, Самарская область, Красноярский район, с. Красный Яр, ул. Больничная	1а	2	46 раб.мест	удовлетв.
15	Лесное хозяйство	446370, Самарская область, Красноярский район, с. Красный Яр, ул. Пионерская	71	1	20 раб.мест	
16	Управление федер. службы регистрации	446370, Самарская область, Красноярский район, с. Красный Яр, ул. Комсомольская	92 а	4	12 раб.мест	удовлетв.

Продолжение таблицы 15

№пп	Наименование	Адрес, улица	№ дома	Этажность	Мощность	Состояние
1	2	3	4	5	6	7
<i>Организации и учреждения управления</i>						
17	РОВД	446370, Самарская область, Красноярский район, с. Красный Яр, ул. Комсомольская	23	2	220 раб.мест	удовлетв.
18	Управление федерального казначейства	446370, Самарская область, Красноярский район, с. Красный Яр, ул. Комсомольская	117	1	24 раб.мест	удовлетв.
19	Прокуратура	446370, Самарская область, Красноярский район, с. Красный Яр, ул. Кооперативная	100	1	12 раб.мест	удовлетв.
20	Филиал ГУ БТИ	446370, Самарская область, Красноярский район, с. Красный Яр, ул. Комсомольская	90	2	25 раб.мест	удовлетв.
21	ОУФМС по Самарской области Красноярского района	446370, Самарская область, Красноярский район, с. Красный Яр, ул. Комсомольская	90	2	6 раб.мест	удовлетв.
22	Редакция газеты «Красноярские новости»	446370, Самарская область, Красноярский район, с. Красный Яр, ул. Кооперативная	105	2	12 раб.мест	удовлетв.
23	Роспотребнадзор и следственный комитет при прокуратуре	446370, Самарская область, Красноярский район, с. Красный Яр, ул. Советская	54	2		удовлетв.
<i>Банки, предприятия связи</i>						
1	Красноярский отдел СБ РФ № 4254	446370, Самарская область, Красноярский район, с. Красный Яр, ул. Комсомольская	80	2		удовлетв.
2	ООО «Волгателеком»	446370, Самарская область, Красноярский район, с. Красный Яр, ул. Кооперативная	102а	2		удовлетв.
3	Красноярский почтамп	446370, Самарская область, Красноярский район, с. Красный Яр, ул. Кооперативная	102а	2		удовлетв.

Продолжение таблицы 15

№пп	Наименование	Адрес, улица	№ дома	Этажность	Мощность	Состояние
1	2	3	4	5	6	7
<i>Организации и учреждения управления</i>						
4	Ростелеком	446370, Самарская область, Красноярский район, п. Восточный	1	2		удовлетв.
<i>Предприятия коммунального обслуживания</i>						
1	Пождепо	446370, Самарская область, Красноярский район, с. Красный Яр, ул. Совхозная	1а	1	5 машин	удовлетв.
2	МУП Красноярское ЖКХ	446370, Самарская область, Красноярский район, с. Красный Яр, ул. Совхозная	1			удовлетв.
<i>Культовые сооружения</i>						
1	Церковь	446370, Самарская область, Красноярский район, с. Красный Яр, ул. Советская	22			удовлетв.
2	Часовня	Красноярский район, с.п. Красный Яр, на берегу р. Сок				удовлетв.
3	Мечеть	Красноярский район, п. Угловой				удовлетв.
4	Церковь	. Красный Яр, ул. Дорожная				строится

## Образование

Сеть образовательных государственных муниципальных бюджетных учреждений с. п. Красный Яр состоит из дошкольных образовательных учреждений, общеобразовательных школ, общеобразовательных учреждений дополнительного образования, профессионального училища.

Полный перечень объектов сферы образования представлен в таблице 15.

Доля работающих в отрасли образования на территории сельского поселения на 2016 г. составляет 9,4 %.

Радиус обслуживания населения объектами социального назначения (образование) в с. п. Красный Яр соответствует нормативному.

## Здравоохранение

Сфера здравоохранения в с. п. Красный Яр представлена следующими объектами:

- МУ Красноярская центральная районная больница ЦРБ;
- Поликлиника;
- Аптеки.

Полный перечень объектов здравоохранения представлен в таблице 15.

Учреждения социального обслуживания:

- ГУСО ЦСО граждан пожилого возраста и инвалидов м. р. Красноярский;
- ЦСОН;
- ЦДПН (Центр дневного пребывания и реабилитационный центр).

Доля работающих в отрасли здравоохранения на территории сельского поселения на 2017 г. составляет 27,6 %.

Жители с. п. Красный Яр недостаточно обеспечены лечебно-профилактическим учреждениями и аптечными пунктами.

Радиус обслуживания населения объектами здравоохранения с. п. Красный Яр соответствует нормативному показателю.

## Культура

Культура является важной составляющей в повышении качества жизни населения.

Муниципальное казенное учреждение с. п. Красный Яр м. р. Красноярский Самарской области «КУЛЬТУРА» было образовано в 2013 году, учредителем данной организации является администрация с. п. Красный Яр.

Целями деятельности МКУ «Культура» является: создание благоприятной культурной среды для воспитания и развития личности, формирования у жителей позитивных ценностных установок, обеспечение культурного обслуживания населения с учетом культурных интересов и потребностей различных социально-возрастных групп, создание условий для культурнотворческой деятельности, эстетического и художественного воспитания населения, обеспечения

доступности культуры для жителей, сохранение и пропаганда культурно- исторического наследия, обеспечение эффективной работы подведомственных учреждений культуры, разработку и реализацию планов и программ комплексного социально- экономического развития сельского поселения Красный Яр муниципального района Красноярский в части развития культуры и обеспечения культурного обслуживания населения, целевых программ развития культуры сельского поселения Красный Яр муниципального района Красноярский, участие в формировании проекта бюджета сельского поселения Красный Яр муниципального района Красноярский в сфере культуры.

В состав МКУ «Культура» входят три сельских дома культуры и три библиотеки сел поселения: с. Белозерки, п. угловой, с. Малая Каменка.

В с. п. Красный Яр действуют следующие учреждения культурной сферы:

- Клуб РДК с. Красный Яр;
- Сельские дома культуры;
- Библиотеки.

Полный перечень объектов представлен в таблице 15.

Радиус обслуживания населения объектами социального назначения (предоставление услуг населению в области культуры) в с. п. Красный Яр соответствует нормативному.

#### Физическая культура и спорт

Для активных занятий спортом на территории с. п. Красный Яр функционируют следующие спортивные учреждения и объекты:

- МОУ ДОД ДООЦ «Сок»;
- Ангар- спортзал;
- Открытые плоскостные спортивные учреждения:
  - Спортклуб- зал настольного тенниса;
  - Спортклуб- шахматы;
  - Спортклуб- бильярд;
  - Спортклуб- тренажер;
  - Хоккейный корт;
  - Футбольное поле;
  - Городошная площадка;
  - Поле для ручного мяча;
  - Открытая волейбольная площадка;
  - Спортивное ядро.
- КСК «Серебряная подкова»:
  - Манеж
  - Конюшни



- Новые Конюшни
- Красноярская ДЮСШ:
  - Спортивный зал
- Красноярская СОШ:
  - Спортивный зал
  - Спортивный зал;
  - Открытая спортплощадка;
  - Стрелковый тир
- Спортивная площадка;
- Белозёрская СОШ:
  - Спортивный зал;
  - Открытая спортивная площадка
- с.Белозёрки футбольное поле.

Существующими объектами спортивной и физкультурно-оздоровительной населению с. п. Красный Яр обеспечено недостаточно.

Радиус обслуживания населения объектами социального назначения (предоставление услуг населению в области спорта) в с. п. Красный Яр соответствует нормативному.

Социально-бытовая сфера (торговля и общественное питание, бытовое обслуживание, услуги связи и банков и прочее)

Торговля и общественное питание

Существующая сеть учреждений торговли на территории с. п. Красный Яр представлена всевозможными магазинами.

Предприятия общественного питания представлены различными кафе.

Полный перечень объектов торговли и общественного питания представлен в таблице 15.

В целом существующими объектами торговли население с. п. Красный Яр достаточно обеспечено. Однако перспективный рост населения требует строительство дополнительных мощностей в сфере торговли и питания.

Бытовое обслуживание

На территории с. п. Красный сфера бытового обслуживания достаточно развита.

Список объектов бытовой сферы представлена в таблице 15.

Банки, предприятия связи

Предприятия связи и банковского обслуживания представлены отделениями банков и предприятий связи.

Перечень данных объектов представлен в 15.

Организации и учреждения управления:

- Администрация района;

- Управление строительства и ЖКХ;
- Администрация сельского поселения Красный Яр;
- Управление пенсионного фонда;
- Управление по градостроительству;
- Управление соц. защиты населения;
- Управление сельского хозяйства;
- Управление культуры;
- Служба гос. Статистики;
- Отделение гос. Пожарного надзора;
- Военный комиссариат;
- Северо-Западное управление образования;
- Суд;
- Инспекция по налогам №7;
- Лесное хозяйство;
- Управление федер. службы регистрации;
- РОВД;
- Управление федерального казначейства;
- Прокуратура;
- Филиал ГУ БТИ;
- ОУФМС по Самарской области Красноярского района;
- Редакция газеты «Красноярские новости»;
- Роспотребнадзор и следственный комитет при прокуратуре.

Предприятия коммунального обслуживания:

- Пожарное депо;
- МУП красноярское ЖКХ.

Культовые сооружения:

- Церковь;
- Часовня;
- Мечеть;
- Церковь.

Радиусы обслуживания с.п. Красный Яр объектами социальной инфраструктуры представлены на рисунке 3.

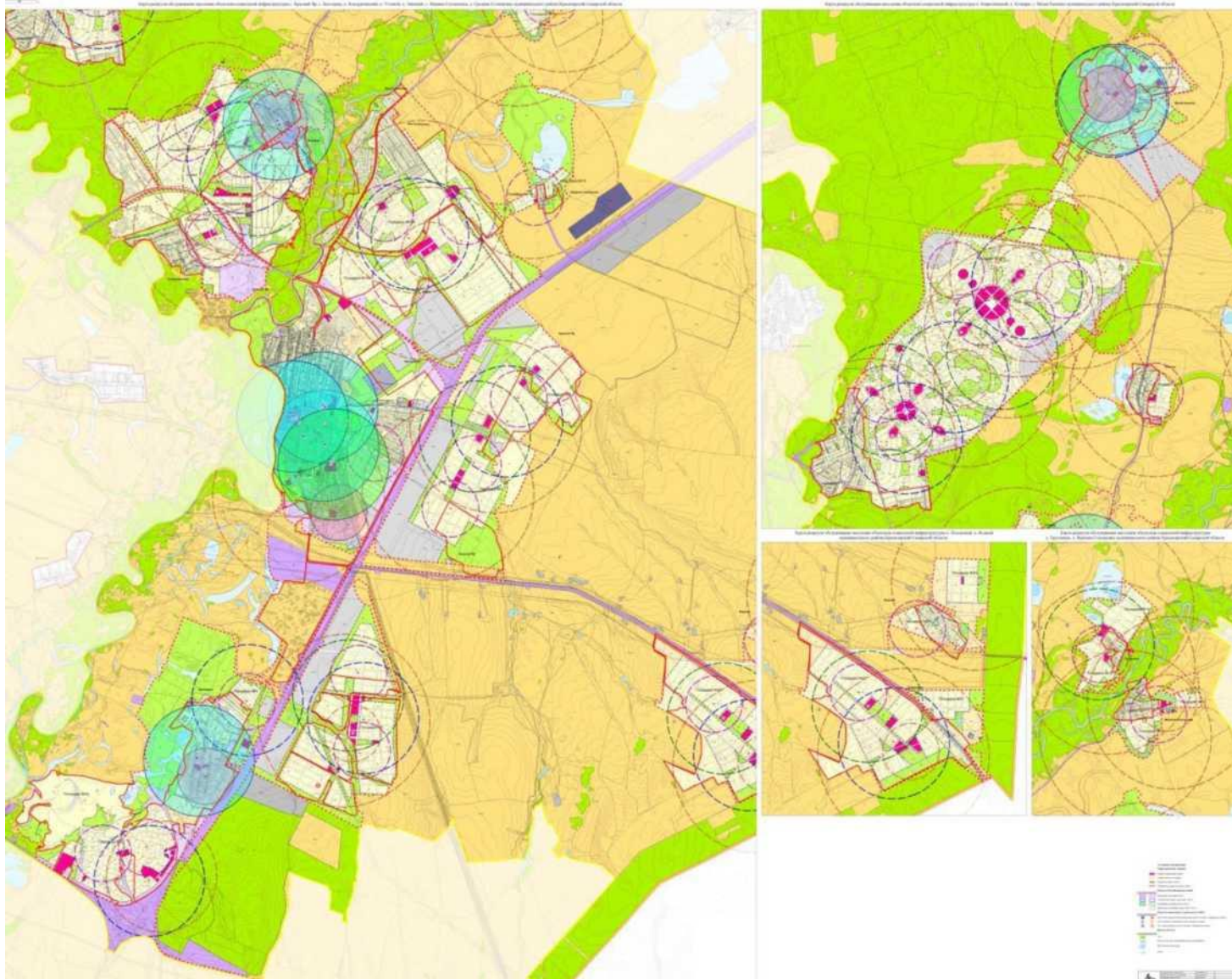


Рисунок 3- Радиусы обслуживания с.п. Красный Яр объектами социальной инфраструктуры

## 2.3 Прогнозируемый спрос на услуги социальной инфраструктуры

### с. п. Красный Яр

#### Развитие жилой

#### зоны

Согласно Градостроительному кодексу, основным документом, определяющим территориальное развитие сельского поселения, является его Генеральный план.

Стратегической целью государственной жилищной политики на территории Самарской области, в том числе на территории муниципального района Красноярский, является формирование рынка доступного жилья, обеспечение комфортных условий проживания граждан, создание эффективного жилищного сектора.

В целях создания благоприятных условий для развития жилищного строительства органам местного самоуправления необходимо осуществлять:

- подготовку земельных участков для жилищного строительства, в том числе подготовку инженерной и транспортной инфраструктур на планируемых площадках для жилищного строительства;
- освоение земель сельскохозяйственного назначения, прилегающих к населенным пунктам и расположенных вблизи от мест подключения к инженерным коммуникациям, в целях развития малоэтажной застройки;
- содействие в реализации мероприятий национального проекта «Доступное и комфортное жилье - гражданам России»;
- увеличение объемов строительства жилья и коммунальной инфраструктуры;
- приведение существующего жилищного фонда и коммунальной инфраструктуры в соответствие со стандартами качества;
- обеспечение доступности жилья и коммунальных услуг в соответствии с платежеспособным спросом населения;
- развитие финансово-кредитных институтов рынка жилья.

Планируемые показатели по обеспеченности населения Самарской области жильем к 2030 г.

- 30 кв. м на человека.

### **с. Красный Яр**

Развитие малоэтажной индивидуальной застройки в сельском поселении Красный Яр предусматривается за счет уплотнения существующей застройки и освоения свободных территорий. Площадь земельных участков в проекте установлена в размере 0,05 - 0,20 га.

Количество человек в семье принято - 4 человека.

#### За счет уплотнения существующей застройки планируется строительство:

- В восточной части села по ул. Дорожной, Молодежной, Красноярской на территории - 2,63 га: строительство индивидуальных жилых домов - 12 участков, ориентировочно общей площадью 2400 кв м, расчётная численность населения составит 48 человек.

- В восточной части села по ул. Луговой на территории - 1,04 га: строительство индивидуальных жилых домов - 6 участков, ориентировочно общей площадью 1200 кв. м, расчётная численность населения составит 24 человек.

- В северной части села по ул. Кольцевой на территории - 2,00 га: строительство индивидуальных жилых домов - 12 участков, ориентировочно общей площадью 2400 кв. м, расчётная численность населения составит 48 человек.

***Итого за счет уплотнения существующей застройки планируется размещение -30 усадебных участков.***

*Площадь проектируемой территории - 5,67 га.*

*Ориентировочно общая площадь жилого фонда усадебной застройки, составит - 6000 м<sup>2</sup>. Расчётная численность населения ориентировочно составит - 120 чел.*

На свободных территориях за границей населенного пункта планируется строительство:

**ПЛОЩАДКА №1** расположена к востоку от села Красный Яр, на территории за автомобильной дорогой федерального значения М-5 «Урал».

Площадь проектируемой территории - 215,303 га;

Площадь территории под жилую застройку - 152,563 га.

Планируется размещение 763 индивидуальных жилых домов;

Ориентировочно общая площадь жилого фонда составит - 152 600 м<sup>2</sup>;

Расчётная численность населения ориентировочно составит - 3 052 человека.

**ПЛОЩАДКА №2** расположена к северо-востоку от села Красный Яр, на территории за автомобильной дорогой федерального значения М-5 «Урал».

Площадь проектируемой территории - 262,517 га;

Площадь территории под жилую застройку - 171,186 га;

Планируется размещение 856 индивидуальных жилых домов;

Ориентировочно общая площадь жилого фонда составит - 171 200 м<sup>2</sup>;

Расчётная численность населения ориентировочно составит - 3424 человек.

**ПЛОЩАДКА №10а** расположена к северу от села Красный Яр, на территории за автомобильной дорогой «Обход с. Красный Яр»

Площадь проектируемой территории - 601,58 га;

Площадь территории под жилую застройку - 266,10 га;

Планируется размещение 1330 индивидуальных жилых домов;

Ориентировочно общая площадь жилого фонда составит - 266 000 м<sup>2</sup>;

Расчётная численность населения ориентировочно составит - 5320 человек.

**Итого на свободных территориях за границей с. Красный Яр** планируется размещение - 2949 *усадебных участков.*

*Площадь проектируемой территории - 1079,4 га.*

*Площадь территории под жилую застройку - 589,849 га;*

*Ориентировочно общая площадь жилого фонда усадебной застройки, составит - 589 800*

<sup>2</sup>  
м.

*Расчётная численность населения ориентировочно составит - 11796 чел.*

**Всего по с. Красный Яр** планируется размещение - 2979 *усадебных участков.*

*Площадь проектируемой территории - 1085,08 га.*

*Площадь территории под жилую застройку - 595,519 га;*

Ориентировочно общая площадь жилого фонда усадебной застройки, составит - 443 200

<sup>2</sup>  
м.

Расчётная численность населения ориентировочно составит -11916 чел.

### **с. Белозерки**

За счет уплотнения существующей застройки планируется строительство:

- В северной части села:

по ул. Сосновой - 1,48 га, строительство индивидуальных жилых домов - 10 участков, ориентировочно общей площадью 2000 кв. м, расчётная численность населения составит 40 человек.

по ул. Березовой - 2,90 га, строительство индивидуальных жилых домов - 20 участков, ориентировочно общей площадью 4000 кв. м, расчётная численность населения составит 80 человек.

по ул. Полевой - 0,67 га, строительство индивидуальных жилых домов - 5 участков, ориентировочно общей площадью 1000 кв. м, расчётная численность населения составит 20 человек.

- В северо-западной части села

по ул. Озерной - 4,73 га, строительство индивидуальных жилых домов - 34 участка, ориентировочно общей площадью 6800 кв. м, расчётная численность населения составит 136 человек.

**Итого за счет уплотнения существующей застройки планируется размещение - 69 усадебных участков.**

Площадь проектируемой территории - 9,78 га.

Ориентировочно общая площадь жилого фонда усадебной застройки, составит - 13 800

<sup>2</sup>  
м.

Расчётная численность населения ориентировочно составит - 276 чел.

На свободных территориях за границей населенного пункта планируется строительство:

**ПЛОЩАДКА №3** расположена к северу от с. Белозерки.

Площадь проектируемой территории - 19,01 га;

Площадь территории под жилую застройку - 14,517 га;

Планируется размещение 97 индивидуальных жилых домов;

Ориентировочно общая площадь жилого фонда составит - 19400 м<sup>2</sup>;

Расчётная численность населения ориентировочно составит - 388 человека.

**ПЛОЩАДКА №4** - «Экодолье» расположена к югу от с. Белозерки.

На площадку выполнен Проект планировки территории «Территория малоэтажного строительства в границах села Белозерки сельского поселения Красный Яр муниципального

46

района Красноярский Самарской области», г. Самара, ООО «Экодолье Самара», ООО «ПроектГеоком» в 2013 г.

Площадь проектируемой территории - 252,32 га;

Площадь территории под жилую застройку - 130,05 га.

Планируется размещение ориентировочно 1800 индивидуальных жилых домов;

Ориентировочно общая площадь жилого фонда составит - 273 440 м<sup>2</sup>, в том числе: индивидуальные жилые дома - 194 240 м<sup>2</sup>, малоэтажные жилые дома - 79 200 м<sup>2</sup>.

Расчётная численность населения составит - 6500 человек.

**ПЛОЩАДКА №5** расположена к востоку от села, на территории за автомобильной дорогой федерального значения М-5 «Урал».

Площадь проектируемой территории - 420,854 га;

Площадь территории под жилую застройку - 237,20 га;

Планируется размещение 1186 индивидуальных жилых домов;

Ориентировочно общая площадь жилого фонда составит - 237 200 м<sup>2</sup>;

Расчётная численность населения ориентировочно составит - 4744 человек.

**Всего на свободных территориях за границей с. Белозерки** планируется размещение - 3083 *усадебных участков.*

*Площадь проектируемой территории - 692,582 га.*

*Площадь территории под жилую застройку - 381,767 га;*

*Ориентировочно общая площадь жилого фонда усадебной застройки, составит - 530 040*

<sup>2</sup>  
м .

*Расчётная численность населения ориентировочно составит - 11632 человек.*

**Итого по с. Белозерки** планируется размещение - 3152 *усадебных участков.*

*Площадь проектируемой территории - 702,362 га.*

*Площадь территории под жилую застройку - 391,547 га;*

*Ориентировочно общая площадь жилого фонда усадебной застройки, составит - 543 840*

<sup>2</sup>  
м .

*Расчётная численность населения ориентировочно составит -11 908 чел.*

На перспективный срок строительство в с. Белозерки планируется Площадка №4а под индивидуальное жилищное строительство, расположенная к северо-западу от Площадки №4 «Экодолье», при условии соблюдения комплекса инженерной защиты застраиваемой территории от затопления паводковыми водами - 1% обеспеченности от реки Сок (см. раздел 3.6). Площадь территории - 159,157 га.

#### **п. Угловой**

За счет уплотнения существующей застройки:

*- В северной части поселка:*

по ул. Садовой - 2,768 га, строительство индивидуальных жилых домов - 16 участков, ориентировочно общей площадью 3200 кв.м, расчётная численность населения составит 64 человек;

*- В западной части поселка:*

По ул. Полевой - 0,54 га: строительство индивидуальных жилых домов - 4 участка, ориентировочно общей площадью 800 кв.м, расчётная численность населения составит 16 человек.

**Итого за счет уплотнения существующей застройки** планируется размещение - 20 усадебных участков.

*Площадь проектируемой территории - 3,308 га.*

*Ориентировочно общая площадь жилого фонда усадебной застройки, составит - 4000 м<sup>2</sup>. Расчётная численность населения ориентировочно составит - 80 человек.*

*На свободных территориях за границей населенного пункта планируется строительство:*

**ПЛОЩАДКА №6** расположена к югу от поселка на территории между коридором магистральных трубопроводов и автодорогой «Красный Яр - Малая Каменка» до автодороги «Обход с. Красный Яр».

Площадь проектируемой территории - 43,926 га;

Площадь территории под жилую застройку - 27,970 га;

Планируется размещение 140 индивидуальных жилых домов;

Ориентировочно общая площадь жилого фонда составит - 28 000 м<sup>2</sup>;

Расчётная численность населения ориентировочно составит - 560 человек.

**ПЛОЩАДКА №7** расположена к югу от поселка на территории между автодорогой «Красный Яр - Малая Каменка» и автодорогой «Обход с. Красный Яр».

Площадь проектируемой территории - 48,310 га;

Площадь территории под жилую застройку - 12,790 га;

Планируется размещение 64 индивидуальных жилых домов;

Ориентировочно общая площадь жилого фонда составит - 12 800 м<sup>2</sup>;

Расчётная численность населения ориентировочно составит - 256 человек.

**ПЛОЩАДКА №8** расположена к юго-западу от поселка за коридором магистральных трубопроводов до автодороги «Обход с. Красный Яр».

Площадь проектируемой территории - 223,904 га;

Площадь территории под жилую застройку - 141,126 га;

Планируется размещение 706 малоэтажных жилых домов;

Ориентировочно общая площадь жилого фонда составит - 141 200 м<sup>2</sup>;

Расчётная численность населения ориентировочно составит - 2824 человек.

**Всего на свободных территориях за границей п. Угловой** планируется размещение - 910 усадебных участков.

*Площадь проектируемой территории - 316,140 га.*

*Площадь территории под жилую застройку - 181,886 га;*

*Ориентировочно общая площадь жилого фонда усадебной застройки, составит - 182 000*

<sup>2</sup>  
м .

*Расчётная численность населения ориентировочно составит - 3640 человек* **Итого по п. Угловой** планируется размещение - 930 усадебных участков.



Площадь проектируемой территории - 319,448 га.

Площадь территории под жилую застройку - 185,194 га;

Ориентировочно общая площадь жилого фонда усадебной застройки, составит - 186 000

2  
м.

Расчётная численность населения ориентировочно составит - 3720 чел.

К югу от **п. Угловой** планируется зона садоводства и дачного хозяйства, согласно ранее выполненному проекту. Площадь проектируемой территории - 193,45 га (ориентировочно численность временного населения - 1724 чел.). **п. Кондурчинский**

На свободных территориях за границей населенного пункта планируется строительство:

**ПЛОЩАДКА №9** расположена к востоку от поселка на территории до автодороги «Обход с. Красный Яр».

Площадь проектируемой территории - 85,656 га;

Площадь территории под жилую застройку - 47,730 га;

Планируется размещение 239 индивидуальных жилых домов;

Ориентировочно общая площадь жилого фонда составит - 47 800 м<sup>2</sup>;

Расчётная численность населения ориентировочно составит - 956 человек.

**Итого по п. Кондурчинский** планируется размещение - 239 усадебных участков.

Площадь проектируемой территории - 85,656 га.

Площадь территории под жилую застройку - 47,730 га;

Ориентировочно общая площадь жилого фонда усадебной застройки, составит - 47 800

2  
м.

Расчётная численность населения ориентировочно составит - 956 чел. **с. Нижняя Солонцовка**

За счет уплотнения существующей застройки:

- В юго-восточной части села - 3,213 га, строительство индивидуальных жилых домов - 12 участков, ориентировочно общей площадью 2400 кв.м, расчётная численность населения составит 48 человек;

- В южной части села - 1,816 га: строительство индивидуальных жилых домов - 10 участка, ориентировочно общей площадью 2000 кв.м, расчётная численность населения составит 40 человек.

**Итого за счет уплотнения существующей застройки** планируется размещение - 22 усадебных участков.

Площадь проектируемой территории - 5,029 га.

Ориентировочно общая площадь жилого фонда усадебной застройки, составит - 4400 м<sup>2</sup>.

Расчётная численность населения ориентировочно составит - 88 человек.

На свободных территориях за границей населенного пункта планируется строительство:

**ПЛОЩАДКА №106** расположена к югу от села на территории между автодорогой «Обход с. Красный Яр» и д. Средняя Солонцовка.

Площадь проектируемой территории - 250,419 га;

Площадь территории под жилую застройку - 144,382 га;

Планируется размещение 722 индивидуальных жилых домов;  
Ориентировочно общая площадь жилого фонда составит - 144 400 м<sup>2</sup>;  
Расчётная численность населения ориентировочно составит - 2 888 человек.

***Итого по с. Нижняя Солонцовка***

*планируется размещение - 744 усадебных участков.*

*Площадь проектируемой территории - 255,448 га.*

*Площадь территории под жилую застройку - 149,411 га;*

*Ориентировочно общая площадь жилого фонда усадебной застройки, составит - 148 800*

*Расчётная численность населения ориентировочно составит - 2976 чел. д. Средняя*

**Солонцовка**

На свободных территориях за границей населенного пункта планируется строительство:

**ПЛОЩАДКА №11** расположена к юго-западу от деревни.

Площадь проектируемой территории - 12,101 га;

Площадь территории под жилую застройку - 7,87 га;

Планируется размещение 52 индивидуальных жилых домов;

Ориентировочно общая площадь жилого фонда составит - 10400 м<sup>2</sup>;

Расчётная численность населения ориентировочно составит - 208 человек.

**ПЛОЩАДКА №12** расположена к востоку от деревни.

Площадь проектируемой территории - 19,796 га;

Площадь территории под жилую застройку - 6,619 га;

Планируется размещение 44 индивидуальных жилых домов;

Ориентировочно общая площадь жилого фонда составит - 8800 м<sup>2</sup>;

Расчётная численность населения ориентировочно составит 176 человек ***Итого***

***по д. Средняя Солонцовка***

*планируется размещение - 96 усадебных участков.*

*Площадь проектируемой территории - 31,897 га.*

*Площадь территории под жилую застройку - 14,489 га;*

*Ориентировочно общая площадь жилого фонда усадебной застройки, составит - 19 200*

*Расчётная численность населения ориентировочно составит - 384 чел. д. Верхняя Солонцовка*

За счет уплотнения существующей застройки:

- В северной части деревни - 1,568 га, строительство индивидуальных жилых домов - 10 участков, ориентировочно общей площадью 2000 кв.м, расчётная численность населения составит 40 человек;

- В южной части деревни по ул. Центральной - 0,7 га, строительство индивидуальных жилых домов -

4 участка, ориентировочно общей площадью 800 кв. м, расчётная численность населения составит 16 человек.

*Итого за счет уплотнения существующей застройки планируется размещение - 14 усадебных участков.*

*Площадь проектируемой территории - 2,268 га.*

*Ориентировочно общая площадь жилого фонда усадебной застройки, составит -2800 м<sup>2</sup>. Расчётная численность населения ориентировочно составит - 56 человек.*

На свободных территориях за границей населенного пункта планируется строительство:

**ПЛОЩАДКА №13** расположена к востоку от деревни.

Площадь проектируемой территории - 24,39 га;

Площадь территории под жилую застройку - 9,440 га;

Планируется размещение 47 индивидуальных жилых домов;

Ориентировочно общая площадь жилого фонда составит - 9400 м<sup>2</sup>;

Расчётная численность населения ориентировочно составит - 188 человек.

**ПЛОЩАДКА №14** расположена к югу от деревни.

Площадь проектируемой территории - 48,434 га;

Площадь территории под жилую застройку - 22,016 га;

Планируется размещение 110 индивидуальных жилых домов;

Ориентировочно общая площадь жилого фонда составит - 22000 м<sup>2</sup>;

Расчётная численность населения ориентировочно составит - 440 человек.

**Всего на свободных территориях за границей д. Верхняя Солонцовка**

*планируется размещение - 157 усадебных участков.*

*Площадь проектируемой территории - 72,824 га.*

*Площадь территории под жилую застройку - 31,456 га;*

*Ориентировочно общая площадь жилого фонда усадебной застройки, составит - 31 400*

<sup>2</sup>  
м .

*Расчётная численность населения ориентировочно составит - 628 человек **Итого по д. Верхняя***

**Солонцовка**

*планируется размещение - 171 усадебных участков.*

*Площадь проектируемой территории - 75,092 га.*

*Площадь территории под жилую застройку - 33,724 га;*

*Ориентировочно общая площадь жилого фонда усадебной застройки, составит - 34 200*

<sup>2</sup>  
м .

*Расчётная численность населения ориентировочно составит - **684 чел. д. Трухмянка***

*За счет уплотнения существующей застройки:*

*- В южной части деревни - 0,5 га, строительство индивидуальных жилых домов - 4 участка, ориентировочно общей площадью 800 кв.м, расчётная численность населения составит 16 человек.*

На свободных территориях за границей населенного пункта планируется строительство:

**ПЛОЩАДКА №15** расположена к северо-востоку от деревни.

Площадь проектируемой территории - 76,023 га;

Площадь территории под жилую застройку - 41,70 га;

Планируется размещение 209 индивидуальных жилых домов;

Ориентировочно общая площадь жилого фонда составит - 41 800 м<sup>2</sup>;

Расчётная численность населения ориентировочно составит - 836 человек.

**ПЛОЩАДКА №16** расположена к юго-западу от деревни.

Площадь проектируемой территории - 54,998 га;

Площадь территории под жилую застройку - 27,116 га;

Планируется размещение 136 индивидуальных жилых домов;

Ориентировочно общая площадь жилого фонда составит - 27 200 м<sup>2</sup>;

Расчётная численность населения ориентировочно составит - 544 человек.

**Всего на свободных территориях за границей д. Трухмянка**

планируется размещение - 345 усадебных участков.

Площадь проектируемой территории - 131,021 га.

Площадь территории под жилую застройку - 68,816 га;

<sup>2</sup>  
м.  
Ориентировочно общая площадь жилого фонда усадебной застройки, составит - 69 000

Расчётная численность населения ориентировочно составит 1380 человек **Итого по д. Трухмянка**  
планируется размещение - 349 усадебных участков.

Площадь проектируемой территории - 131,521 га.

Площадь территории под жилую застройку - 69,316 га;

Ориентировочно общая площадь жилого фонда усадебной застройки, составит - 69 800

<sup>2</sup>  
м.

Расчётная численность населения ориентировочно составит **1396 чел. п. Кочкари**

За счет уплотнения существующей застройки:

- В северо-западной части поселка - 1,938 га, строительство индивидуальных жилых домов  
- 9 участков, ориентировочно общей площадью 1800 кв.м, расчётная численность населения составит 36 человек.

На свободных территориях за границей населенного пункта планируется строительство:

**ПЛОЩАДКА №17** расположена к востоку от поселка.

Площадь проектируемой территории - 29,049 га;

Площадь территории под жилую застройку - 18,76 га;

Планируется размещение 125 индивидуальных жилых домов;

Ориентировочно общая площадь жилого фонда составит - 25 000 м<sup>2</sup>;

Расчётная численность населения ориентировочно составит - 500 человек.

**Итого по п. Кочкари**

планируется размещение - 134 усадебных участков.

Площадь проектируемой территории - 30,987 га.

Площадь территории под жилую застройку - 20,698 га;

Ориентировочно общая площадь жилого фонда усадебной застройки, составит - 26 800

Расчётная численность населения ориентировочно составит - **536 чел. с.**

**Малая Каменка**

За счет уплотнения существующей застройки:

<sup>2</sup>  
м.

- В южной части села - 8,726 га: строительство индивидуальных жилых домов - 47 участка, ориентировочно общей площадью 9400 кв.м, расчётная численность населения составит 188 человек.

На свободных территориях за границей населенного пункта планируется строительство:

**ПЛОЩАДКА №18** расположена к северо-востоку от села.

Площадь проектируемой территории - 76,533 га;

Площадь территории под жилую застройку - 40,610 га;

Планируется размещение 203 индивидуальных жилых домов;

Ориентировочно общая площадь жилого фонда составит - 40 600 м<sup>2</sup>;

Расчётная численность населения ориентировочно составит - 812 человек.

**Итого по с. Малая Каменка**

*планируется размещение - 250 усадебных участков.*

*Площадь проектируемой территории - 85,259 га.*

*Площадь территории под жилую застройку - 49,335 га;*

*Ориентировочно общая площадь жилого фонда усадебной застройки, составит - 50 000*

<sup>2</sup>  
м.

*Расчётная численность населения ориентировочно составит -1000 чел.*

В южной части села Малая Каменка планируется зона садоводства и дачного хозяйства. Площадь проектируемой территории - 55,180 га.

**п. Кириллинский**

За счет уплотнения существующей застройки:

- В западной части поселка, между ул. Овражная и ул. Песчаная - 3,983 га, строительство индивидуальных жилых домов - 18 участков, ориентировочно общей площадью 3600 кв.м., расчётная численность населения составит 72 человека.

- В центральной части поселка, по ул. Дачная, ул. Луговая, ул. Ивовая, ул. Южная - 13,904 га, строительство индивидуальных жилых домов - 77 участков, ориентировочно общей площадью 15400 кв.м, расчётная численность населения составит 308 человек.

- В восточной части поселка - 9,443 га, строительство индивидуальных жилых домов - 23 участков, ориентировочно общей площадью 4600 кв. м, расчётная численность населения составит 92 человека.

**Всего за счет уплотнения существующей застройки планируется размещение - 118 усадебных участков.**

*Площадь проектируемой территории - 27,330 га.*

*Ориентировочно, общая площадь жилого фонда усадебной застройки составит - 23 600*

<sup>2</sup>  
м.

*Расчётная численность населения ориентировочно составит 472 чел.*

На свободных территориях за границей населенного пункта планируется строительство: ПЛОЩАДКА

**№19** расположена к востоку и к северо-востоку от поселка.

Площадь проектируемой территории - 393,238 га;

Площадь территории под жилую застройку - 201,378 га;

Планируется размещение 1042 индивидуальных и блокир. жилых домов; Ориентировочно общая площадь жилого фонда составит - 208 400 м<sup>2</sup>;

Расчётная численность населения ориентировочно составит - 4168 человек. **ПЛОЩАДКА №20** расположена к северо-востоку от поселка.

Площадь проектируемой территории - 877,954 га;

Площадь территории под жилую застройку - 419,258 га;

Планируется размещение 2974 индивидуальных и блокир. жилых домов; Ориентировочно общая площадь жилого фонда составит - 594 800 м<sup>2</sup>;

Расчётная численность населения ориентировочно составит - 11896 человек.

**Всего на свободных территориях за границей суц. п. Кириллинский** планируется размещение - 4016 *усадебных участков.*

*Площадь проектируемой территории - 1271,192 га.*

*Площадь территории под жилую застройку - 620,636 га.*

*Ориентировочно общая площадь жилого фонда составит - 803 200 м<sup>2</sup>.*

*Расчётная численность населения ориентировочно составит 16064 чел.*

**Итого по п. Кириллинский**

*планируется размещение - 4134 усадебных участков.*

*Площадь проектируемой территории - 1298,522 га.*

*Площадь территории под жилую застройку - 647,966 га;*

*Ориентировочно общая площадь жилого фонда составит - 826 800 м<sup>2</sup>.*

Расчётная численность населения ориентировочно составит - **16536 чел.** **п. Подлесный**

На свободных территориях за границей населенного пункта планируется строительство: ПЛОЩАДКА

**№21** расположена к северу от поселка.

Площадь проектируемой территории - 50,131 га;

Площадь территории под жилую застройку - 28,173 га;

Планируется размещение 141 индивидуальных жилых домов;

Ориентировочно общая площадь жилого фонда составит - 28 200 м<sup>2</sup>;

Расчётная численность населения ориентировочно составит - 564 человека. **ПЛОЩАДКА №22**

расположена к северо-западу от поселка.

Площадь проектируемой территории - 248,587 га;

Площадь территории под жилую застройку - 154,390 га;

Планируется размещение 772 индивидуальных жилых домов;

Ориентировочно общая площадь жилого фонда составит - 154 400 м<sup>2</sup>;

Расчётная численность населения ориентировочно составит - 3088 человек.

На площадке №22 планируется ликвидация нефтяной скважины, расположенной к северо-западу от н.п.

**Всего по п. Подлесный** планируется размещение - 913 усадебных участков.

Площадь проектируемой территории - 298,718 га.

Площадь территории под жилую застройку - 182,563 га;

Ориентировочно общая площадь жилого фонда усадебной застройки, составит - 182 600

<sup>2</sup>  
м.

Расчётная численность населения ориентировочно составит - 3652 чел.

В западной части п. Подлесный планируется зона садоводства и дачного хозяйства. Площадь проектируемой территории - 72,16 га. **п. Водный**

На свободных территориях за границей населенного пункта планируется строительство:

**ПЛОЩАДКА №23** расположена к югу от поселка.

Площадь проектируемой территории - 12,85 га;

Площадь территории под жилую застройку 9,826 га;

Планируется размещение 49 индивидуальных жилых домов;

Ориентировочно общая площадь жилого фонда составит - 9 800 м<sup>2</sup>;

Расчётная численность населения ориентировочно составит - 196 человек.

**ПЛОЩАДКА №24** расположена к северу от поселка.

Площадь проектируемой территории - 57,093 га;

Площадь территории под жилую застройку - 34,836 га;

Планируется размещение 174 индивидуальных жилых домов;

Ориентировочно общая площадь жилого фонда составит - 34 800 м<sup>2</sup>;

Расчётная численность населения ориентировочно составит - 696 человек.

**Итого по п. Водный** планируется размещение - 223 усадебных участков.

Площадь проектируемой территории - 69,943 га.

Площадь территории под жилую застройку - 44,662 га;

Ориентировочно общая площадь жилого фонда усадебной застройки, составит - 44 600

Расчётная численность населения ориентировочно составит - 892 чел.

**Всего по генеральному плану в с.п. Красный Яр** планируется размещение — 14 314 усадебн

<sup>2</sup>  
ых участков.

Ориентировочно общая площадь жилого фонда усадебной застройки, составит — 2776 240 м<sup>2</sup>.



**Расчётная численность населения ориентировочно составит - 56 556 чел.**

**Всего по генеральному плану в с.п. Красный Яр планируется увеличение:**

**Площадь проектируемой территории под жилую застройку - 2279,592 га.**

**Общая площадь жилого фонда планируемой индивидуальной жилой застройки с учётом существующего (230,074 тыс.кв.м.) и проектируемого (2776,240 тыс.кв.м.) составит - 3006,314 тыс. кв.м.**

**Численность населения с учётом существующего (10743 чел.) и проектируемого (56 556 чел.) составит - 67 299 человек.**

**Средняя обеспеченность жилищным фондом составит - 45 кв.м. /чел.**

### **Прогноз демографической ситуации**

Прогноз численности населения с. п. Красный Яр рассчитан с учетом территориальных резервов в пределах сельского поселения и освоения новых территорий, которые могут быть использованы под жилищное строительство.

На резервных территориях с. п. Красный Яр можно разместить 14 314 участка под индивидуальное жилищное строительство.

С учетом эффективности мероприятий по демографическому развитию Самарской области, а также с улучшением демографической ситуации в с. п. Красный Яр, увеличением коэффициента рождаемости, значительно превышающего коэффициент смертности, и стабильно положительным сальдо миграции, средний размер домохозяйства в перспективе может увеличиться.

Исходя из этого на участках, отведенных под жилищное строительство в с. п. Красный Яр, при полном их освоении будет проживать 56 556 человек.

В целом численность населения с. п. Красный Яр на расчетный срок возрастет до 67 942 человек.

Прогноз возрастной структуры населения с. п. Красный Яр представлен в таблице 16.

№ п/п	Возрастной состав населения	Базовый период 2018г.	Расчетный срок до 2033 г.
<b>I</b>	<b>Общая численность населения</b>	<b>11 796</b>	<b>67 942</b>
<b>II</b>	<b>Дети, в т. ч. в возрасте:</b>	<b>2 252</b>	<b>12 909</b>
	до 6 лет	907	5 435
	от 7 до 15	1 212	6 719
	от 16 до 17 лет	133	768
<b>III</b>	<b>Население трудоспособного возраста</b>	<b>6 973</b>	<b>40 372</b>
<b>IV</b>	<b>Население старше трудоспособного возраста</b>	<b>2 704</b>	<b>15 416</b>

### **Развитие общественно-деловой зоны**

Зоны общественных центров, предусматриваемые Генеральным планом поселения, формируются из объектов социальной инфраструктуры, размещение которых необходимо для осуществления полномочий органов местного самоуправления. Данные объекты по своему

назначению должны соответствовать требованиям статьи 14 ФЗ «Об общих принципах организации местного самоуправления в РФ», к ним относятся объекты связи, общественного питания, торговли, бытового обслуживания, библиотечного обслуживания, объекты для организации культуры и досуга, физической культуры и массового спорта, объекты для обеспечения пожарной безопасности и другие.

Кроме того, перечень объектов социальной инфраструктуры определён в соответствии со структурой и типологией общественных центров и объектов общественно-деловой зоны для центров сельских поселений, а также с учётом увеличения населения.

Проектное решение по развитию общественно- деловой зоны принималось на основе ряда факторов, учитывающих как количественные, так и качественные показатели:

1) Фактическая обеспеченность объектами социальной инфраструктуры в сопоставлении с нормативами. Анализ проводился по стандартному (нормативно необходимому) уровню обслуживания:

- для объектов здравоохранения - обеспеченность стационарами (больничными койками), амбулаторно-поликлиническими учреждениями, аптеками;
- для объектов культуры и искусства - обеспеченность библиотеками, клубными учреждениями;
- для объектов физкультуры и спорта - спортивными залами и плоскостными сооружениями;
- для объектов образования - обеспеченность детскими дошкольными учреждениями, исходя из полноты охвата 70% детей дошкольного возраста; обеспеченность школами, исходя из полноты охвата 100% детей неполным средним образованием и 75% детей средним образованием, при обучении в одну смену.

2) Интенсивность использования объектов социальной инфраструктуры, выявленная на базе социологического исследования. Установлена реальная нагрузка на объекты, выявлены основные предпочтения населения в использовании объектов обслуживания и их местоположения.

3) Характер межселенных связей в обслуживающей сфере, установленный также в ходе проведения социологического исследования. Выявлены основные центры тяготения в обслуживающей сфере.

4) Степень актуальности строительства того или иного объекта с точки зрения населения области. В ходе социологического исследования были выявлены основные проблемные ситуации и установлена очередность их решения.

Развитие общественного центра будет происходить на существующей территории в соответствии с расчетом, с учетом перспективной численности населения и в соответствии с

нормативными радиусами обслуживания объектов соцкультбыта и Региональных нормативов градостроительного проектирования Самарской области.

Для учащихся, проживающих на расстоянии свыше 1 км от учреждения образования, необходимо организовывать транспортное обслуживание (СанПиН 2.4.2. 1178-02).

Емкость объектов культурно-бытового назначения рассчитана в соответствии с действующими нормативами по укрупненным показателям, исходя из современного состояния сложившейся системы обслуживания населения и решения задачи наиболее полного удовлетворения потребностей жителей населенных пунктов в учреждениях различных видов обслуживания.

Таблица 1 7 - Прогнозная оценка численности населения на расчетный срок Генерального плана до 2033 года

Наименование населенного пункта	Существующее положение на 01.01.2018 г.	Прогноз на расчетный срок до 2033 г., чел
с. п. Красный Яр	11 796	67 942

### Образование

В сфере образования в с. п. Красный Яр можно выделить следующие приоритетные направления развития дошкольного, общего и дополнительного образования с учетом особенностей развития:

- развитие муниципальной системы образования в соответствии с потребностями населения;
- повышение качества образования и образовательных услуг (обеспечение перехода школ на новые государственные образовательные стандарты, в том числе в дополнительном образовании);
- формирование эффективной системы взаимодействия основного и дополнительного образования, создание безопасной образовательной среды и условий организации образовательного процесса.

Мощность общеобразовательных учреждений- 1520 человек. На текущий период г. численность учащихся в ГБОУ ООШ с. Красный Яр (1377 учащихся) и ГБОУ СОШ с. Белозерки (250 учащихся) в сумме составляет 1 627 человек.

Мощность дошкольных учреждений- 340 человек. Численность воспитанников в детских садах на текущий период составляет 654 человек.

Учитывая прогнозируемое в ближайшие годы увеличение рождаемости, вопрос нехватки мест в детских дошкольных и школьных учреждениях будет являться решающим в сфере образования. Требуется пересмотр существующей сети дошкольных и школьных учреждений со строительством дополнительных мощностей. Согласно проведенному прогнозу численности населения, количество детей дошкольного и школьного возраста к расчетному сроку увеличится как в численном, так и в

процентном выражении.

Таблица 18 - Прогнозная оценка количества лиц дошкольного (1-6 лет) и школьного возраста (7-17 лет) в с. п. Красный Яр

Годы	Количество лиц дошкольного возраста (1-6 лет)	% от всего населения	Количество лиц школьного возраста (7-17)	% от всего населения
2018	907	7,69	1 345	11,40
2033	5 435	8,00	7 487	11,00

На базовый период население с. п. Красный Яр школьными образовательными учреждениями полностью обеспечено.

Прогнозируемая численность детей школьного возраста к 2033 году увеличится. Следовательно, в перспективе увеличится и нагрузка на образовательные учреждения.

Анализируя демографическую ситуацию, развитие образования на расчетную перспективу будет являться приоритетным для сельского поселения. Существующая сеть дошкольного и школьного образования требует оптимизации и реконструкции.

Для удовлетворения населения муниципального образования в объектах образования Генеральным планом сельского поселения Красный Яр и Положением о территориальном планировании сельского поселения Красный Яр предусмотрены следующие мероприятия:

**Строительство до 2033 г:**

**с. Красный Яр:**

1. Дошкольное образовательное учреждение на 140 мест (на ул. Луговой);
2. Дошкольное образовательное учреждение на 280 мест (на площадке № 1);
3. Дошкольное образовательное учреждение на 140 мест (на площадке № 1);
4. Дошкольное образовательное учреждение на 140 мест (на площадке № 2);
5. Дошкольное образовательное учреждение на 140 мест (на площадке № 2);
6. Общеобразовательное учреждение на 910 мест со спортзалом на 280 кв. м. (на площадке № 2);

**с. Белозерки:**

1. Образовательный комплекс дошкольное образовательное учреждение - муниципальное общеобразовательное учреждение начального общего образования на 240 мест (на ул. Полевой);
2. Дошкольное образовательное учреждение на 140 мест (на площадке № 4);
3. Дошкольное образовательное учреждение на 140 мест (на площадке № 4);
4. Общеобразовательное учреждение на 600 мест (на площадке № 4);
5. Дошкольное образовательное учреждение на 140 мест (на площадке № 5);
6. Дошкольное образовательное учреждение на 180 мест (на площадке № 5);
7. Общеобразовательное учреждение на 360 мест (на площадке № 5). п. Угловой:

1. Дошкольное образовательное учреждение на 120 мест (на площадке № 6);
2. Общеобразовательное учреждение на 600 мест (на площадке № 6);
3. Дошкольное образовательное учреждение на 100 мест (на площадке № 7);
4. Дошкольное образовательное учреждение на 130 мест (на площадке № 8);

п. Кондурчинский:

1. Дошкольное образовательное учреждение на 70 мест (на площадке № 9). п. Кочкари:

1. Дошкольное образовательное учреждение на 40 мест (на площадке № 17). с. Нижняя Солонцовка:

1. Дошкольное образовательное учреждение на 140 мест (на площадке № 10);
2. Дошкольное образовательное учреждение на 140 мест (на площадке № 10);
3. Дошкольное образовательное учреждение на 210 мест (на площадке № 10);
4. Общеобразовательное учреждение на 820 мест (на площадке № 10); д.

Средняя Солонцовка:

1. Дошкольное образовательное учреждение на 30 мест (на площадке № 11). с. Малая Каменка:

1. Общеобразовательное учреждение на 180 мест (на ул. Центральная);
2. Дошкольное образовательное учреждение на 90 мест (на площадке № 18). д.

Трухмянка:

1. Дошкольное образовательное учреждение на 92 места (на площадке № 16). д.

Верхняя Солонцовка:

1. Дошкольное образовательное учреждение на 60 мест (на ул. Центральная). п.

Кириллинский:

1. Дошкольное образовательное учреждение на 180 места (на площадке № 19);
2. Дошкольное образовательное учреждение на 140 места (на площадке № 19);
3. Общеобразовательное учреждение на 360 мест со спортзалом на 200 кв.м. площади пола (на площадке № 19);
4. Дошкольное образовательное учреждение на 240 места (на площадке № 20);
5. Дошкольное образовательное учреждение на 180 места (на площадке № 20);
6. Дошкольное образовательное учреждение на 180 места (на площадке № 20);
7. Дошкольное образовательное учреждение на 180 места (на площадке № 20);
8. Образовательное учреждение на 600 мест (на площадке № 20);
9. Общеобразовательное учреждение на 780 мест со спортзалом на 540 кв.м. площади пола (на площадке № 20).

п. Подлесный:

1. Дошкольное образовательное учреждение на 130 места (на площадке № 22);
2. Образовательный комплекс дошкольное образовательное учреждение - муниципальное общеобразовательное учреждение начального общего образования на 240 мест (на площадке № 22).

п. Водный:

1. Дошкольное образовательное учреждение на 75 места (на площадке № 23).

**Реконструкция до 2033 г:**

п. Угловой:

1. Общеобразовательное учреждение на 200 мест (на ул. Садовая).

**Культура и искусство**

Целью сферы культуры с. п. Красный Яр является развитие творческого культурного потенциала населения, обеспечение широкого доступа всех социальных слоев к ценностям отечественной и мировой культуры.

Для достижения этой цели поставлены следующие задачи:

- создание условий для повышения качества и разнообразия услуг, предоставляемых в сфере культуры и искусства;
- модернизация работы учреждений культуры;
- обеспечение равного доступа к культурным благам и возможности реализации творческого потенциала в сфере культуры и искусства для всех социальных слоев населения;
- создание позитивного культурного образа во внешней среде.

Для решения данных задач Генеральным планом сельского поселения Красный Яр и Положением о территориальном планировании сельского поселения Красный Яр:

**Строительство до 2033 г:**

с. Красный Яр:

1. Культурно- досуговый центр на 380 посетительских мест с библиотекой на 25 тыс. единиц хранения и 10 читательских мест (на площадке №1);
2. Культурно- развлекательный комплекс на 500 мест с библиотекой на 34 тыс. единиц хранения и 20 читательских мест (площадка № 2);

с. Белозерки:

1. Культурно- досуговый центр на 960 посетительских мест с библиотекой на 20 тыс. единиц хранения и 20 читательских мест (на площадке №5). п. Угловой:

1. Культурно- досуговый центр на 600 посетительских мест с библиотекой на 17,186 тыс. единиц хранения и 18 читательских мест (на площадке №7);
2. Молодежный центр на 500 посетительских мест (на площадке

№8). п. Кондурчинский:

1. Многофункциональный центр со спортивным залом площадью пола 270 кв. м, зрительным залом на 230 мест, библиотекой на 5 тыс. томов (на площадке №9). п. Кочкари:

1. Многофункциональный центр со спортивным залом площадью пола 160 кв. м, зрительным залом на 170 мест, библиотекой на 2,87 тыс. томов (на площадке № 17). с Нижняя Солонцовка:

1. Культурно- досуговый центр на 1000 посетительских мест с библиотекой на 33,34 тыс. единиц хранения и 22 читательских мест (на площадке № 10).

2. Молодежный центр на 500 посетительских мест и с кафе на 110 мест (на площадке № 10).

с. Малая Каменка:

1. Многофункциональный центр со спортивным залом площадью пола 540 кв. м, зрительным залом на 170 мест, библиотекой на 2,87 тыс. томов (на площадке № 18). д. Трухмянка:

1. Многофункциональный центр со спортивным залом площадью пола 380 кв. м, зрительным залом на 320 мест, библиотекой на 6,98 тыс. томов (на площадке № 16). д. Верхняя Солонцовка:

1. Многофункциональный центр со спортивным залом площадью пола 250 кв. м, зрительным залом на 280 мест, библиотекой на 4,6 тыс. томов (ул. Центральная). п. Кириллинский:

1. Культурно- досуговый центр на 300 посетительских мест с библиотекой на 20 тыс. единиц хранения и 8 читательских мест (на площадке № 19);

2. Культурно- развлекательный комплекс на 600 мест с библиотекой на 46,2 тыс. единиц хранения и 25 читательских мест (площадка № 20);

3. Молодежный центр на 400 посетительских мест и с кафе на 200 мест (на площадке № 20).

**Реконструкция до 2033 г:**

п. Угловой:

1. Здание дома культуры на 200 посетительских мест (на ул. Садовой) с.

Белозерки:

1. Здание сельского дома культуры «Звезда» на 300 посетительских мест (на ул. Дзержинского).

**Физическая культура и спорт**

Целью развития спорта в с. п. Красный Яр является создание условий, ориентирующих граждан на здоровый образ жизни, в том числе на систематические занятия физической культурой и спортом.

В сфере физической культуры и спорта сельского поселения на период до 2033 года можно выделить следующие задачи:

- создание условий для повышения качества и разнообразия услуг, предоставляемых в сфере

физкультуры и спорта;

- развитие массового спорта, популяризация активного и здорового образа жизни, физическое совершенствование и укрепление здоровья;
- создание условий для выявления, развития и поддержки спортивно одаренных детей, подготовка спортивного резерва и поддержка взрослого спорта;
- предоставление возможности физической реабилитации инвалидов и лиц с ограниченными возможностями здоровья с использованием методов адаптивной физической культуры;
- развитие материально-технической базы спортивных сооружений для полноценных занятий физкультурой и спортом.

В целях обеспечения минимальной потребности населения сельского поселения в объектах спортивной инфраструктуры Генеральным планом сельского поселения Красный Яр и Положением о территориальном планировании сельского поселения Красный Яр предусмотрено: **Строительство до 2033 г: с. Белозерки:**

1. Физкультурно-оздоровительный комплекс площадью объекта 8 500 кв. м. (на площадке № 4);
2. Спортивный комплекс (спортивно- оздоровительный центр с универсальным залом площадью 1270 кв. м. и бассейном площадью 600 кв. м. зеркала воды)- на площадке № 5;
3. Плоскостные физкультурно-спортивные сооружения открытого типа: поле для футбола, волейбольная площадка. Площадь объекта 2,81 га (на площадке №5).

п. Угловой:

1. Спортивный комплекс (спортивно- оздоровительный центр с универсальным залом площадью 640 кв. м. и бассейном площадью 600 кв. м. зеркала воды)- на площадке № 6;
2. Спортивный центр с залом площадью 540 кв. м (на площадке №8);
3. Плоскостные физкультурно-спортивные сооружения открытого типа: поле для футбола, волейбольная площадка. Площадь объекта 2,61 га (на площадке № 6);
4. Плоскостные физкультурно-спортивные сооружения открытого типа: поле для футбола, волейбольная площадка. Площадь объекта 3,05 га (на площадке № 8);
5. Открытые спортивные сооружения. Площадь объекта 1,17 га (на площадке № 7). с. Нижняя

Солонцовка:

1. Спортивный комплекс (спортивно- оздоровительный центр с универсальным залом площадью 1600 кв. м. и бассейном площадью 800 кв. м. зеркала воды)- на площадке № 10;
2. Плоскостные физкультурно-спортивные сооружения открытого типа: поле для футбола, волейбольная площадка. Площадь объекта 4,47 га (на площадке № 10);
3. Открытые спортивные сооружения. Площадь объекта 5,82 га (на площадке № 10). п.



Кириллинский:

1. Спортивный комплекс (спортивно- оздоровительный центр с универсальным залом площадью 1200 кв. м. и бассейном площадью 600 кв. м. зеркала воды)- на площадке № 19;
2. Спортивный комплекс (спортивно- оздоровительный центр с универсальным залом площадью 1200 кв. м. и бассейном площадью 600 кв. м. зеркала воды)- на площадке № 20;
3. Открытые спортивные сооружения. Площадь объекта 1,92 га (на площадке № 19);
4. Плоскостные физкультурно-спортивные сооружения открытого типа: поле для футбола, волейбольная площадка. Площадь объекта 3,0 га (на площадке № 19);
5. Открытые спортивные сооружения. Площадь объекта 4,2 га (на площадке № 20). п. Подлесный:

1. Спортивный комплекс (спортивно- оздоровительный центр с универсальным залом площадью 700 кв. м. и бассейном площадью 300 кв. м. зеркала воды)- на площадке № 22;

2. Открытые спортивные сооружения. Площадь объекта 2,0 га (на площадке № 22). с. Красный Яр:

1. Плоскостные физкультурно-спортивные сооружения открытого типа: поле для футбола, волейбольная площадка. Площадь объекта 3,5 га (на ул. Комсомольская);

2. Плоскостное физкультурно-спортивное сооружение открытого типа: футбольное поле. Площадь объекта 2,58 га (на площадке № 1);

3. Плоскостное физкультурно-спортивное сооружение открытого типа: футбольное поле. Площадь объекта 3,21 га (на площадке № 2);

п. Кондурчинский:

1. Плоскостные физкультурно-спортивные сооружения открытого типа: поле для футбола, волейбольная площадка. Площадь объекта 1,93 га (на площадке №9); д. Средняя Солонцовка:

1. Открытые спортивные сооружения. Площадь объекта 4,33 га (в северной части существующей застройки). д. Верхняя Солонцовка:

1. Открытые спортивные сооружения. Площадь объекта 0,55 га (на площадке № 13);

2. Открытые спортивные сооружения. Площадь объекта 1,24 га (на площадке № 14). д. Трухмянка:

1. Открытые спортивные сооружения. Площадь объекта 1,26 га (на площадке № 15);

2. Плоскостные физкультурно-спортивные сооружения открытого типа: поле для футбола, волейбольная площадка. Площадь объекта 0,97 га (на площадке № 16).

п. Кочкари:

1. Открытые спортивные сооружения. Площадь объекта 0,44 га (на площадке № 17). с. Малая Каменка:

1. Открытые спортивные сооружения. Площадь объекта 1,65 га (на площадке № 18).

п. Водный:

1. Открытые спортивные сооружения. Площадь объекта 2,64 га (на площадке № 24).

## Здравоохранение

Основной целью развития здравоохранения в с. п. Красный Яр является сохранение и укрепление здоровья населения на основе формирования здорового образа жизни и обеспечения качества и доступности медицинской помощи населению.

Исходя из нормативных показателей, принятых в системе здравоохранения в настоящее время и прогнозной численности населения на расчетный период, Генеральным планом определена нормативная потребность в койко-местах и амбулаторно-поликлинических учреждениях.

В основу расчетов положены социальные нормативы системы здравоохранения, принятые в Российской Федерации: количество койко-мест на 1000 жителей - 13,47; мощность амбулаторно-поликлинических учреждений (посещений на 1000 жителей/смена) - 18,15.

Расчет потребности в койко-местах для стационаров, количества посещений в смену - для амбулаторных лечебных учреждений, приведен в таблице 19.

Таблица 19 - Расчет мощности стационаров и амбулаторно-поликлинических учреждений с. п. Красный Яр

Годы	Численность, чел	Норматив койко-мест на 1000 чел.	Норматив посещений в поликлиниках на 1000 жит./ смену	кол-во необходимых койко-мест	Мощность, необходимая поликлиник, посещ./смену
2018	11 796	13,47	18,15	159	214
2033	67 942			915	1 233

Дальнейшее устойчивое развитие системы здравоохранения сельского поселения предусматривает привлечение в сельское поселение молодых медицинских кадров, участковых врачей-терапевтов и врачей-педиатров, а также врачей общей практики, в целях улучшения развития первичной медицинской помощи и обеспеченности населения своевременной и квалифицированной помощью.

Для решения проблем в области здравоохранения сельского поселения требует необходимости осуществления комплекса мер организационного и экономического характера, совместных практических действий медицинских учреждений и администрации района и администрации поселения.

В целях обеспечения растущей потребности населения сельского поселения в области здравоохранения Генеральным планом сельского поселения Красный Яр и Положением о

### Строительство до 2033 г:

#### с. Красный Яр:

1. Фельдшерско-акушерский пункт и аптека (на площадке № 1). с.

#### Белозерки:

1. Фельдшерско-акушерский пункт и аптека (на площадке № 5). п.

Угловой:

1. Фельдшерско-акушерский пункт и аптека (на площадке № 7). д.

Нижняя Солонцовка:

1. Фельдшерско-акушерский пункт и аптека (на площадке № 10). д.

Трухмянка:

1. Фельдшерско-акушерский пункт и аптека (на площадке № 16).

п. Кириллинский:

1. Фельдшерско-акушерский пункт и аптека (на площадке № 19);
2. Больничный комплекс (на площадке № 20).

**Реконструкция до 2033 г:**

с. Красный Яр:

1. Красноярская центральная районная больница на 272 койки.

**Прочие объекты инфраструктуры**

Социальное обслуживание

В настоящее время на территории сельского поселения функционируют 3 учреждения социального обслуживания. Перечень объектов представлен в таблице 15.

На расчетный срок до 2033 года Генеральным планом с. п. Красный Яр предусмотрено строительство пансионата для ветеранов войны в п. Кондурчинский.

Потребительская сфера

В сферу потребительского рынка включаются предприятия торговли, общественного питания, бытового и коммунального обслуживания населения.

Объекты потребительского рынка в наибольшей мере ориентированы на обслуживание как постоянного, так и временного населения. Развитие данной сферы в Генеральном плане базируется на следующих основных положениях:

1. Формирование условий для организации и размещения сети предприятий потребительского рынка по схеме, обеспечивающей увеличение количества и мощности объектов.
2. Развитие сети предприятий потребительского рынка с доведением уровня обеспеченности постоянного населения согласно минимальным нормативам градостроительного проектирования.
3. Развитие на уровне кварталов магазинов мелкорозничной торговли с широким ассортиментом продовольственных и непродовольственных товаров, предприятий общественного

питания и бытового обслуживания.

4. Формирование в жилых районах центральных торговых зон с высоким уровнем торгового обслуживания и услуг (специализированные непродовольственные магазины, рестораны, кафе, услуги по ремонту бытовой техники и др.).

*Розничная торговля* представлена магазинами, рынками, павильонами общей торговой площадью 3 348,1. Наиболее крупные магазины расположены в центральной части населенных пунктов поселения.

*Сеть общественного питания* представлена кафе.

Из *предприятий бытового обслуживания* на территории с. п. Красный Яр находятся: парикмахерские, ателье, ремонты обуви и ювелирных изделий.

Полные перечни объектов потребительской сферы представлен в таблице 15.

Генеральным планом поселения предусмотрено:

**строительство до 2033 г:**

с. Красный Яр:

1. Торговый центр, площадь торгового зала 300 кв. м (на площадке № 1);
2. Кафе на 110 посадочных мест (на площадке № 1);
3. Предприятие бытового обслуживания на 30 рабочих мест (на площадке № 1);
4. Магазин, площадь торгового зала 100 кв. м. (на площадке № 2);
5. Кафе на 200 посадочных мест (на площадке № 2);
6. Предприятие бытового обслуживания на 40 рабочих мест (на площадке № 2);
7. Торговый центр, площадь торгового зала 1000 кв. м (на площадке № 10а);
8. Магазин, площадь торгового зала 200 кв. м. (на площадке № 10а);
9. Кафе на 200 посадочных мест (на площадке 10а);
10. Гостиница на 45 мест (на площадке 10а);

с. Белозерки:

1. Магазин, площадь торгового зала 200 кв. м. (ул. Дзержинского);
2. Предприятия бытового обслуживания на 9 рабочих мест (ул. Лесная);
3. Торговый центр, площадь торгового зала 600 кв. м. (на площадке № 5);
4. Магазин, площадь торгового зала 300 кв. м. (на площадке № 5);
5. Магазин, площадь торгового зала 100 кв. м. (на площадке № 5);
6. Кафе на 210 посадочных мест (на площадке № 5);
7. Предприятие бытового обслуживания на 30 рабочих мест (на площадке № 5); п.

Угловой:

1. Магазин, площадь торгового зала 200 кв. м. (ул. Центральная);

2. Комплексное предприятие коммунально-бытового обслуживания с прачечной на 178 кг белья в смену, химчисткой на 15 кг вещей в смену, баней на 50 мест (ул. Молодежная).
3. Торговый центр, площадь торгового зала 600 кв. м. (на площадке № 6);
4. Предприятие бытового обслуживания на 20 рабочих мест (на площадке № 6);
5. Магазин, площадь торгового зала 260 кв. м. (на площадке № 7);
6. Кафе на 140 посадочных мест (на площадке № 7);
7. Гостиница на 40 мест (на площадке № 7);
8. Торговый центр, площадь торгового зала 400 кв. м. (на площадке № 8);
9. Кафе на 100 посадочных мест (на площадке № 8);
10. Предприятия бытового обслуживания на 15 рабочих мест (на площадке № 8). п.

Кондурчинский:

1. Магазин, площадь торгового зала 250 кв. м (на площадке № 9);
2. Кафе на 40 посадочных мест (на площадке № 9);
3. Предприятие бытового обслуживания на 6 рабочих мест (на площадке № 9). п.

Кочкари:

1. Магазин, площадь торгового зала 144 кв. м (на площадке № 17). д.

Нижняя Солонцовка:

1. Кафе на 110 мест (в составе молодежного центра) (на площадке 10б);
2. Магазин, площадь торгового зала 600 кв. м (на площадке 10б);
3. Магазин, площадь торгового зала 255 кв. м (на площадке 10б);
4. Предприятие бытового обслуживания на 27 рабочих мест (на площадке 10);
5. Предприятие бытового обслуживания на 20 рабочих мест (на площадке 10);
6. Комплексное предприятие коммунально-бытового обслуживания с прачечной на 235 кг белья в смену, химчисткой на 12 кг вещей в смену, баней на 55 мест (на площадке № 10).

д. Средняя Солонцовка:

1. Магазин, площадь торгового зала 100 кв.м (на площадке № 11). с.

Малая Каменка:

1. Магазин, площадь торгового зала 342,3 кв.м (на площадке № 18);
2. Предприятие бытового обслуживания на 10 рабочих мест (на площадке № 18);
3. Предприятие общественного питания на 55 мест (на площадке № 18). д.

Трухлянка:

1. Магазин, площадь торгового зала 250 кв. м (по ул. Луговой);
2. Магазин, площадь торгового зала 100 кв. м (на площадке № 16);

3. Предприятие общественного питания на 56 мест (на площадке № 16).
4. Предприятие бытового обслуживания на 8 рабочих мест (на ул. Луговая);
5. Предприятие бытового обслуживания на 16 рабочих мест (на площадке № 16);
6. Комплексное предприятие коммунально-бытового обслуживания с прачечной на 70 кг белья в смену, баней на 16 мест (на ул. Луговая).

д. Верхняя Солонцовка:

1. Магазин. Площадь торгового зала 175 кв. м (по ул. Центральной);
2. Предприятие общественного питания на 30 посадочных мест (по ул. Центральной).
3. Предприятие бытового обслуживания на 37 рабочих мест (по ул. Центральной);
4. Предприятие бытового обслуживания на 6 рабочих мест (по ул. Центральной). п.

Кириллинский:

1. Торговый центр, площадь торгового зала 600 кв. м (на площадке № 19);
2. Магазин, площадь торгового зала 200 кв. м (на площадке № 19);
3. Кафе на 100 посадочных мест (на площадке № 19);
4. Предприятие бытового обслуживания на 20 рабочих мест (на площадке № 19);
5. Торговый центр, площадь торгового зала 1000 кв. м (на площадке № 20);
6. Торговый центр, площадь торгового зала 800 кв. м (на площадке № 20);
7. Магазин, площадь торгового зала 640 кв. м (на площадке № 20);
8. Магазин, площадь торгового зала 500 кв. м (на площадке № 20);
9. Магазин, площадь торгового зала 200 кв. м (на площадке № 20);
10. Магазин, площадь торгового зала 200 кв. м (на площадке № 20);
11. Кафе на 200 посадочных мест (на площадке № 20);
12. Предприятия общественного питания на 160 посадочных мест (на площадке № 20);
13. Предприятие бытового обслуживания на 30 рабочих мест (на площадке № 20);
14. Предприятие бытового обслуживания на 49 рабочих мест (на площадке № 20);
15. Комплексное предприятие коммунально-бытового обслуживания с прачечной на 500 кг белья в смену, химчисткой на 25 кг вещей в смену, баней на 116 мест (на площадке №20);
16. Гостиница на 100 мест (на площадке № 20);
17. Пождепо на 7 автомобилей (на площадке № 20).

п. Подлесный:

1. Торговый центр, площадь торгового зала 600 кв. м (на площадке №22);
2. Магазин, площадь торгового зала 350 кв. м (на площадке № 22);
3. Кафе на 150 посадочных мест (на площадке №22);
4. Предприятие бытового обслуживания на 21 рабочее место (на главной улице, на

площадке №22);

5. Комплексное предприятие коммунально-бытового обслуживания с прачечной на 137 кг белья в смену, химчисткой на 7 кг вещей в смену, баней на 32 мест (на главной улице, на площадке №22).

п. Водный:

1. Магазин, площадь торгового зала 230 кв. м (на площадке № 23);
2. Кафе на 36 посадочных мест (на площадке №23);
3. Предприятие бытового обслуживания на 7 рабочих мест (на площадке №23);

*Прочие объекты инфраструктуры*, расположенные на территории сельского поселения - организации и учреждения управления, кредитно -финансовые учреждения и предприятия связи.

Перечень данных объектов представлен в таблице 15.

Генеральным планом сельского поселения Красный Яр предусмотрено:

**Строительство до 2033**

г: с. Красный Яр:

1. Отделения связи и отделения сберегательного банка на 2 окна (на площадке № 1);
2. Отделения связи и отделения сберегательного банка на 3 окна (на площадке № 2);
3. Отделения связи и отделения сберегательного банка на 4 окна (на площадке № 10а).

с. Белозерки:

1. Отделение связи и сберегательного банка на 5 окон (на 5 площадке). п.

Угловой:

1. Отделения связи и отделения сберегательного банка на 3 окна (на площадке № 7);
2. Отделения связи и отделения сберегательного банка на 3 окна (на площадке № 8).

д. Трухмянка:

1. Отделения связи и отделения сберегательного банка на 3 окна (по ул. Луговой).

п. Кириллинский:

1. Отделения связи и отделения сберегательного банка на 3 окна (на площадке № 19);
2. Отделения связи и отделения сберегательного банка на 4 окна (на площадке № 20);

3. Отделения связи и отделения сберегательного банка на 5 окон (на площадке № 20).

*п. Подлесный:*

1. Отделения связи и отделения сберегательного банка на 4 окна (на площадке № 22).

На территории с. п. Красный Яр действуют 4 культурных сооружения: церкви, мечеть и часовня.

Общая потребность населения с. п. Красный Яр (с учетом прогнозируемого роста численности) в объектах социальной сферы приведена в таблице 20.



Таблица 20 - Прогнозируемый спрос на услуги социальной инфраструктуры с. п. Красный Яр на расчетный срок до 2033 года  
(прогнозируемая численность населения на расчетный срок 67 942 чел.)

Продолжение таблицы 20

№ п/п	Наименование	Норматив	Ед. изм.	Существующая мощность на 2018 год	Требуемая мощность на 2033 год	Дефицит (+), излишек (-) мощности на 2033 г.	Проектная мощность запланированных к строительству объектов на 2033 г.
<b>1. Учреждения народного образования</b>							
1.1	Детские дошкольные учреждения	70 % охвата детей дошкольного возраста	место	340	3 805	3 465	4 207
1.2	Образовательные школы	100 % охвата детей школьного возраста (от 7 до 15 лет) 75 % детей от 16 до 17 лет	учащиеся	1 520	7 295	5 775	5 450
1.3	Внешкольные учреждения (дополнительного образования)	15 % от общего числа школьников	место	1 863	1 095	-768	-
<b>2. Объекты здравоохранения, социального обслуживания</b>							
2.1	Больницы	13,47 на 1000 жителей	койко-мест	272	915	643	-
		по заданию на проектирование	объект	1	не указано в задании	-	-
2.2	Поликлиники	18,15 на 1000 жителей	посещ. в смену	1 010	1 233	233	-
			объект	1	не указано в задании	-	-
2.4	Учреждения социального обслуживания	28 мест в домах престарелых на 1000 граждан пожилого возраста	место	н/д	432	-	н/д
2.5	Аптеки	по заданию на проектирование	объект	7	не указано в задании	-	6
<b>3. Спортивные и физкультурно-оздоровительные сооружения</b>							
3.1	Плоскостные спортивные сооружения	на 1000 жителей (0,7-0,9)	га	1,86	47,6	45,74	55,35
3.2	Спортивные залы	60-80 м <sup>2</sup> площади пола на 1 тыс. жител.	м <sup>2</sup>	1 480	4 077	2 597	17 250
3.3	Бассейны крытые и открытые общего пользования	20-25 м <sup>2</sup> зеркала воды на 1000 чел.	м <sup>2</sup> зеркала воды	-	1 359	1 359	3 500
<b>4. Учреждения культуры и искусства</b>							
4.1	Дома культуры	50-60 посет. мест на 1 тыс. чел.	посетит. место	1 000	3 397	2 397	6 910
4.2	Библиотеки	от 5 тыс. населения - 4,5 на 1 тыс. чел./ 4 места на 1000 чел.	тыс.ед. хранения/ читат. мест	22,8 / н/д	339,7 / 272	316,9 / н/д	218/123
<b>5. Предприятия торговли, общественного питания и бытового обслуживания</b>							
5.1	Магазины I	148 на 1000 чел	м <sup>2</sup> торговой площади	3 348,1	10 055,4	6 707,3	11 796,3
5.2	Предприятия общественного питания	40 на 1000 чел. населения	мест	402	2 718	2 316	1 956

1 Согласно Постановления Правительства Самарской области от 01.08.2016 г. № 422"О нормативах минимальной обеспеченности населения Самарской области площадью торговых объектов"

Продолжение таблицы 20

№> п/п	Наименование	Норматив	Ед. изм.	Существующая мощность на 2018 год	Требуемая мощность на 2033 год	Дефицит (+), излишек (-) мощности на 2033 г.	Проектная мощность запланированных к строительству объектов на 2033 г.
5.3	Предприятия бытового обслуживания	5 (бани)/7 (парикмахерские) на 1000 чел. населения	мест	14/6	340/476	326/470	269/-
<b>6. Кредитно-финансовые учреждения и предприятия связи</b>							
6.1	Банки	по заданию на проектирование	объект	1	не указано в задании	-	12
6.2	Почта и отделение связи	по заданию на проектирование	объект	3	не указано в задании	-	12
<b>7. Учреждения жилищно-коммунального хозяйства</b>							
7.1	Пожарное депо	1 машина на 4 тыс. чел. населения	машины	5	20	15	7
7.2	Учреждения ЖКХ	1 объект на мкр. до 20 тыс. населения	объект	1	4	3	-
<b>8. Организации и учреждения управления</b>							
8.1	Административные здания	по заданию на проектирование	объект	23	не указано в задании	-	-
<b>9. Культурные сооружения</b>							
9.1	Культурные объекты	7,5 на 1000 верующих православных	объект	4	4	-	-

## 2.4 Оценка нормативно-правовой базы социальной инфраструктуры

Нормативная база социальных программ должна охватывать все направления социального развития и все уровни управления, при этом степень их дифференциации расширяется по мере перехода на наиболее низкие уровни управления. Так, например, если на местном уровне можно говорить об обеспеченности врачами по их количеству на 10 тыс. жителей, то на уровне конкретного региона этого недостаточно. На этом уровне необходимы нормативы обеспеченности врачами различных специальностей: хирурги, терапевты и другие категории, причем как для взрослого населения, так и для детей.

В современных условиях появились объекты социальной сферы (образование, здравоохранение), организующие свою деятельность на коммерческой основе. В этих условиях не весь контингент населения, проживающий на данной территории, нуждается в социальных услугах на прежних принципах. Это снижает потребности в финансировании некоторых направлений работы социальной сферы. Однако при этом остается проблема определения натуральных нормативов (например, нормативы затрат на строительство объектов социальной сферы, нормативы обеспеченности дошкольными учреждениями и общеобразовательными школами, финансируемые на социальной основе и др.). Эти виды нормативов могут быть использованы и в настоящее время. Вполне допустимо использование и такого рода нормативов, как количество врачей различного рода специальностей на 10 000 человек и т. п.

Существенно, по-видимому, должны быть пересмотрены нормативы, касающиеся некоторых разделов развития культурных учреждений (клубов, киноконцертных залов и т.п.). Вряд ли целесообразно строительство громадных дворцов культуры и кинотеатров, которые были построены ранее и в настоящее время используются не по своему назначению. Кроме того, все расширяющееся использование видеотехники снижает потребности в посещении кинотеатров, но вместе с тем растет потребность в относительно больших помещениях для проведения дискотек для молодежи. Существенно должно быть увеличено строительство спортивных сооружений для массового использования, которое в настоящее время практически не производится.

Что касается библиотек, то для сельских поселений в дореформенный период был разработан норматив — 1000 жителей на одну массовую библиотеку с фондом 5 тыс. книг. В современных условиях эти нормативы видимо требуют уточнения в связи с формированием домашних библиотек и скоплением большого количества книг у населения, а также с расширением книгоиздательства.

Нормативы организации системы школьного образования и дошкольного воспитания имеют сложный характер, так как должны опираться не только на анализ сложившейся ситуации в данном регионе, но и на систему демографических прогнозов. При этом должны использоваться два вида

нормативов: нормативы обеспеченности местами в соответствующих учреждениях социальной сферы и нормативы обеспеченности кадрами соответствующей специальности и квалификации.

Следовательно, можно сделать вывод, что на сегодняшний день существующие нормативно-правовые базы, использованные для развития социальной инфраструктуры поселений, требуют уточнения.

В сельском поселении Красный Яр основным нормативно-правовым документом является Генеральный план - документ территориального планирования, который, исходя из совокупности социальных, экономических, экологических и иных факторов, комплексно решает задачи обеспечения устойчивого развития сельского поселения, развития его инженерной, транспортной и социальной инфраструктур, обеспечения учета интересов граждан и их объединений, Российской Федерации и муниципальных образований.

### **3 МЕРОПРИЯТИЯ ПРОГРАММЫ**

В целях развития социальной сферы поселения необходимо провести мероприятия по реконструкции существующих объектов и строительству новых объектов социальной сферы, расположенных на территории сельского поселения Красный Яр.

Перечень объектов социальной инфраструктуры определён в соответствии со структурой и типологией общественных центров и объектов общественно-деловой зоны для центров сельских поселений, а также с учётом увеличения населения (расчетная численность населения до 2033 г. - **67 942 человека**).

Таблица 21 - Перечень планируемых мероприятий в с. п. Красный Яр

№ п/п	Наименование программного мероприятия	Место расположения	Вид работ	Основные характеристики	Срок реализации
<i>Образование</i>					
1	Дошкольное образовательное учреждение	с. Красный Яр, на ул. Луговая	строительство	вместимость 140 мест	до 2033 г.
2	Дошкольное образовательное учреждение	с. Красный Яр, на площадке № 1	строительство	вместимость 280 мест	до 2033 г.
3	Дошкольное образовательное учреждение	с. Красный Яр, на площадке № 1	строительство	вместимость 140 мест	до 2033 г.
4	Дошкольное образовательное учреждение	с. Красный Яр, на площадке № 2	строительство	вместимость 140 мест	до 2033 г.
5	Дошкольное образовательное учреждение	с. Красный Яр, на площадке № 2	строительство	вместимость 140 мест	до 2033 г.
6	Образовательный комплекс дошкольное образовательное учреждение- муниципальное общеобразовательное учреждение начального общего образования	с. Белозерки, на ул. Полевая	строительство	вместимость 240 мест	до 2033 г.
7	Дошкольное образовательное учреждение	с. Белозерки, на площадке № 4	строительство	вместимость 140 мест	до 2033 г.
8	Дошкольное образовательное учреждение	с. Белозерки, на площадке № 4	строительство	вместимость 140 мест	до 2033 г.
9	Дошкольное образовательное учреждение	с. Белозерки, на площадке № 4	строительство	вместимость 600 мест	до 2033 г.
10	Дошкольное образовательное учреждение	с. Белозерки, на площадке № 5	строительство	вместимость 140 мест	до 2033 г.
11	Дошкольное образовательное учреждение	с. Белозерки, на площадке № 5	строительство	вместимость 180 мест	до 2033 г.

№ п/п	Наименование программного мероприятия	Место расположения	Вид работ	Основные характеристики	Срок реализации
<i>Образование</i>					
12	Дошкольное образовательное учреждение	п. Угловой, на площадке № 6	строительство	вместимость 120 мест	до 2033 г.
13	Дошкольное образовательное учреждение	п. Угловой, на площадке № 6	строительство	вместимость 600 мест	до 2033 г.
14	Дошкольное образовательное учреждение	п. Угловой, на площадке № 7	строительство	вместимость 100 мест	до 2033 г.
15	Дошкольное образовательное учреждение	п. Угловой, на площадке № 8	строительство	вместимость 130 мест	до 2033 г.
16	Дошкольное образовательное учреждение	п. Кондурчинский, на площадке № 9	строительство	вместимость 70 мест	до 2033 г.
17	Дошкольное образовательное учреждение	п. Кочкари, на площадке № 17	строительство	вместимость 40 мест	до 2033 г.
18	Дошкольное образовательное учреждение	с. Нижняя Солонцовка, на площадке № 10	строительство	вместимость 140 мест	до 2033 г.
19	Дошкольное образовательное учреждение	с. Нижняя Солонцовка, на площадке № 10	строительство	вместимость 140 мест	до 2033 г.
20	Дошкольное образовательное учреждение	с. Нижняя Солонцовка, на площадке № 10	строительство	вместимость 210 мест	до 2033 г.
21	Дошкольное образовательное учреждение	д. Средняя Солонцовка, на площадке № 11	строительство	вместимость 30 мест	до 2033 г.
22	Дошкольное образовательное учреждение	с. Малая Каменка, на площадке № 18	строительство	вместимость 90 мест	до 2033 г.
23	Дошкольное образовательное учреждение	д. Трухмянка, на площадке № 16	строительство	вместимость 92 места	до 2033 г.
24	Дошкольное образовательное учреждение	д. Верхняя Солонцовка, на ул. Центральная	строительство	вместимость 60 мест	до 2033 г.
25	Дошкольное образовательное учреждение	п. Кириллинский, на площадке № 19	строительство	вместимость 180 мест	до 2033 г.
26	Дошкольное образовательное учреждение	п. Кириллинский, на площадке № 19	строительство	вместимость 140 мест	до 2033 г.
27	Дошкольное образовательное учреждение	п. Кириллинский, на площадке № 20	строительство	вместимость 240 мест	до 2033 г.
28	Дошкольное образовательное учреждение	п. Кириллинский, на площадке № 20	строительство	вместимость 180 мест	до 2033 г.
29	Дошкольное образовательное учреждение	п. Кириллинский, на площадке № 20	строительство	вместимость 180 мест	до 2033 г.

Продолжение таблицы 21

№ п/п	Наименование программного мероприятия	Место расположения	Вид работ	Основные характеристики	Срок реализации
<i>Образование</i>					
30	Дошкольное образовательное учреждение	п. Кириллинский, на площадке № 20	строительство	вместимость 180 мест	до 2033 г.
31	Дошкольное образовательное учреждение	п. Подлесный, на площадке № 22	строительство	вместимость 130 мест	до 2033 г.
32	Образовательный комплекс дошкольное образовательное учреждение- муниципальное общеобразовательное учреждение начального общего образования	п. Подлесный, на площадке № 22	строительство	вместимость 240 мест	до 2033 г.
33	Дошкольное образовательное учреждение	п. Водный, на площадке № 23	строительство	вместимость 75 мест	до 2033 г.
34	Общеобразовательное учреждение	с. Красный Яр, на площадке № 2	строительство	вместимость 910 мест, спортзал 280 кв.м	до 2033 г.
35	Общеобразовательное учреждение	с. Белозерки, на площадке № 5	строительство	вместимость 360 мест	до 2033 г.
36	Общеобразовательное учреждение	с. Нижняя Солонцовка, на площадке № 10	строительство	вместимость 820 мест	до 2033 г.
37	Общеобразовательное учреждение	с. Малая Каменка, на ул. Центральная	строительство	вместимость 180 мест	до 2033 г.
38	Общеобразовательное учреждение	п. Кириллинский, на площадке № 19	строительство	вместимость 360 мест, спортзал 200 кв.м	до 2033 г.
39	Общеобразовательное учреждение	п. Кириллинский, на площадке № 20	строительство	вместимость 600 мест	до 2033 г.
40	Общеобразовательное учреждение	п. Кириллинский, на площадке № 20	строительство	вместимость 780 мест, спортзал 540 кв.м	до 2033 г.
41	Общеобразовательное учреждение	п. Угловой, на ул. Садовая	реконструкция	вместимость 200 мест	до 2033 г.
<i>Культура</i>					
1	Культурно-досуговый центр с библиотекой	с. Красный Яр, на площадке № 1	строительство	380 посетительских мест, библиотека на 25 тыс. единиц хранения, 10 читательских мест	до 2033 г.
2	Культурно -развлекательный комплекс с библиотекой	с. Красный Яр, на площадке № 2	строительство	500 посетительских мест, библиотека на 34 тыс. единиц хранения, 20 читательских мест	до 2033 г.



Продолжение таблицы 21

№ п/п	Наименование программного мероприятия	Место расположения	Вид работ	Основные характеристики	Срок реализации
<i>Культура</i>					
3	Культурно-досуговый центр с библиотекой	с. Белозерки, на площадке № 5	строительство	960 посетительских мест, библиотека на 20 тыс. единиц хранения, 20 читательских мест	до 2033 г.
4	Культурно-досуговый центр с библиотекой	п. Угловой, на площадке № 7	строительство	600 посетительских мест, библиотека на 17,186 тыс. единиц хранения, 18 читательских мест	до 2033 г.
5	Молодежный центр	п. Угловой, на площадке № 8	строительство	500 посетительских мест	до 2033 г.
6	Многофункциональный центр	п. Кондурчинский, на площадке № 9	строительство	спортивный зал площадью пола 270 кв.м, зрительный зал на 230 мест, библиотека на 5 тыс. томов	до 2033 г.
7	Многофункциональный центр	п. Кочкари, на площадке № 17	строительство	спортивный зал площадью пола 160 кв.м, зрительный зал на 170 мест, библиотека на 2,87 тыс. томов	до 2033 г.
8	Культурно-досуговый центр с библиотекой	с. Нижняя Солонцовка, на площадке № 10	строительство	1000 посетительских мест, библиотека на 33,34 тыс. единиц хранения, 22 читательских мест	до 2033 г.
9	Молодежный центр	с. Нижняя Солонцовка, на площадке № 10	строительство	500 посетительских мест, кафе на 110 мест	до 2033 г.
10	Многофункциональный центр	с. Малая Каменка, на площадке № 18	строительство	спортивный зал площадью пола 540 кв.м, зрительный зал на 170 мест, библиотека на 2,87 тыс. томов	до 2033 г.

Продолжение таблицы 21

№ п/п	Наименование программного мероприятия	Место расположения	Вид работ	Основные характеристики	Срок реализации
<i>Культура</i>					
11	Многофункциональный центр	д. Трухмянка, на площадке № 16	строительство	спортивный зал площадью пола 380 кв.м, зрительный зал на 320 мест, библиотека на 6,98 тыс. томов	до 2033 г.
12	Многофункциональный центр	д. Верхняя Солонцовка, на ул. Центральная	строительство	спортивный зал площадью пола 250 кв.м, зрительный зал на 280 мест, библиотека на 4,6 тыс. томов	до 2033 г.
13	Культурно -развлекательный комплекс с библиотекой	п. Кириллинский, на площадке № 19	строительство	300 посетительских мест, библиотека на 20 тыс. единиц хранения, 8 читательских мест	до 2033 г.
14	Культурно -развлекательный комплекс с библиотекой	п. Кириллинский, на площадке № 20	строительство	600 посетительских мест, библиотека на 46,2 тыс. единиц хранения, 25 читательских мест	до 2033 г.
15	Молодежный центр	п. Кириллинский, на площадке № 20	строительство	400 посетительских мест, кафе на 200 мест	до 2033 г.
16	Здание дома культуры	п. Угловой, на ул. Садовая	реконструкция	200 посетительских мест	до 2033 г.
17	Здание сельского дома культуры «Звезда»	с. Белозерки, на ул. Дзержинского	реконструкция	300 посетительских мест	до 2033 г.
<i>Физическая культура и спорт</i>					
1	Физкультурно - оздоровительный комплекс	с. Белозерки, на площадке № 4	строительство	8 500 кв.м	до 2033 г.
2	Спортивный комплекс (спортивнооздоровительный центр с универсальным залом и бассейном)	с. Белозерки, на площадке № 5	строительство	зал площадью 1270 кв.м, бассейн площадью 600 кв.м зеркала воды	до 2033 г.
3	Спортивный комплекс (спортивнооздоровительный центр с универсальным залом и бассейном)	п. Угловой, на площадке № 6	строительство	зал площадью 640 кв.м, бассейн площадью 600 кв.м зеркала воды	до 2033 г.

№ п/п	Наименование программного мероприятия	Место расположения	Вид работ	Основные характеристики	Срок реализации
<i>Физическая культура и спорт</i>					
4	Спортивный центр	п. Угловой, на площадке № 8	строительство	зал площадью пола 540 кв.м,	до 2033 г.
5	Спортивный комплекс (спортивнооздоровительный центр с универсальным залом и бассейном)	с. Нижняя Солонцовка, на площадке № 10	строительство	зал площадью 1600 кв.м, бассейн площадью 800 кв.м зеркала воды	до 2033 г.
6	Спортивный комплекс (спортивнооздоровительный центр с универсальным залом и бассейном)	п. Кириллинский, на площадке № 19	строительство	зал площадью 1200 кв.м, бассейн площадью 600 кв.м зеркала воды	до 2033 г.
7	Спортивный комплекс (спортивнооздоровительный центр с универсальным залом и бассейном)	п. Кириллинский, на площадке № 20	строительство	зал площадью 1200 кв.м, бассейн площадью 600 кв.м зеркала воды	до 2033 г.
8	Спортивный комплекс (спортивнооздоровительный центр с универсальным залом и бассейном)	п. Подлесный, на площадке № 22	строительство	зал площадью 700 кв.м, бассейн площадью 300 кв.м зеркала воды	до 2033 г.
9	Плоскостные физкультурно-спортивные сооружения открытого типа: поле для футбола, волейбольная площадка	с. Красный Яр, на ул. Комсомольская	строительство	площадь объекта 3,5 га	до 2033 г.
10	Плоскостное физкультурно-спортивное сооружение открытого типа: футбольное поле	с. Красный Яр, на площадке № 1	строительство	площадь объекта 2,58 га	до 2033 г.
11	Плоскостное физкультурно-спортивное сооружение открытого типа: футбольное поле	с. Красный Яр, на площадке № 2	строительство	площадь объекта 3,21 га	до 2033 г.
12	Плоскостные физкультурно-спортивные сооружения открытого типа: поле для футбола, волейбольная площадка	с. Белозерки, на площадке № 5	строительство	площадь объекта 2,81 га	до 2033 г.
13	Плоскостные физкультурно-спортивные сооружения открытого типа: поле для футбола, волейбольная площадка	п. Угловой, на площадке № 6	строительство	площадь объекта 2,61 га	до 2033 г.
14	Плоскостные физкультурно-спортивные сооружения открытого типа: поле для футбола, волейбольная площадка	п. Угловой, на площадке № 8	строительство	площадь объекта 3,05 га	до 2033 г.
15	Открытые спортивные сооружения	п. Угловой, на площадке № 7	строительство	площадь объекта 1,17 га	до 2033 г.

№ п/п	Наименование программного мероприятия	Место расположения	Вид работ	Основные характеристики	Срок реализации
<i>Физическая культура и спорт</i>					
16	Плоскостные физкультурно-спортивные сооружения открытого типа: поле для футбола, волейбольная площадка	п. Кондурчинский, на площадке № 9	строительство	площадь объекта 1,93 га	до 2033 г.
17	Плоскостные физкультурно-спортивные сооружения открытого типа: поле для футбола, волейбольная площадка	с. Нижняя Солонцовка, на площадке № 10	строительство	площадь объекта 4,47 га	до 2033 г.
18	Открытые спортивные сооружения	с. Нижняя Солонцовка, на площадке № 10	строительство	площадь объекта 5,82 га	до 2033 г.
19	Открытые спортивные сооружения	д. Средняя Солонцовка, в северной части существующей застройки	строительство	площадь объекта 4,43 га	до 2033 г.
20	Открытые спортивные сооружения	д. Верхняя Солонцовка, на площадке № 13	строительство	площадь объекта 0,55 га	до 2033 г.
21	Открытые спортивные сооружения	д. Верхняя Солонцовка, на площадке № 14	строительство	площадь объекта 1,24 га	до 2033 г.
22	Открытые спортивные сооружения	д. Трухмянка, на площадке № 15	строительство	площадь объекта 1,26 га	до 2033 г.
23	Плоскостные физкультурно-спортивные сооружения открытого типа: поле для футбола, волейбольная площадка	д. Трухмянка, на площадке № 16	строительство	площадь объекта 0,97 га	до 2033 г.
24	Открытые спортивные сооружения	п. Кочкари, на площадке № 17	строительство	площадь объекта 0,44 га	до 2033 г.
25	Открытые спортивные сооружения	с. Малая Каменка, на площадке № 18	строительство	площадь объекта 1,92 га	до 2033 г.
26	Открытые спортивные сооружения	п. Кириллинский, на площадке № 19	строительство	площадь объекта 3,05 га	до 2033 г.
27	Плоскостные физкультурно-спортивные сооружения открытого типа: поле для футбола, волейбольная площадка	п. Кириллинский, на площадке № 19	строительство	площадь объекта 3,0 га	до 2033 г.
28	4 открытых спортивных сооружения	п. Кириллинский, на площадке № 20	строительство	площадь объекта 4,2 га	до 2033 г.
29	Открытые спортивные сооружения	п. Подлесный, на площадке № 22	строительство	площадь объекта 2,0 га	до 2033 г.
30	Открытые спортивные сооружения	п. Водный, на площадке № 24	строительство	площадь объекта 2,64 га	до 2033 г.
<i>Здравоохранение, социальное обеспечение</i>					
1	ФАП и аптека	с. Красный Яр, на площадке № 1	строительство		до 2033 г.
2	ФАП и аптека	с. Белозерки, на площадке № 5	строительство		до 2033 г.

№ п/п	Наименование программного мероприятия	Место расположения	Вид работ	Основные характеристики	Срок реализации
<i>Здравоохранение, социальное обеспечение</i>					
3		п. Угловой, на ФАП и аптека, площадке № 7	строительство		до 2033 г.
4	ФАП и аптека	д. Нижняя Солонцовка, на площадке № 10	строительство		до 2033 г.
5	ФАП и аптека	д. Трухмянка, на площадке № 16	строительство		до 2033 г.
6	ФАП и аптека	п. Кириллинский, на площадке № 19	строительство		до 2033 г.
7	Больничный комплекс	п. Кириллинский, на площадке № 20	строительство		до 2033 г.
8	Пансионат для ветеранов войны	п. Кондурчинский	строительство		до 2033 г.
9	Красноярская ЦРБ	с. Красный Яр, ул. Больничная, д.44	реконструкция	272 койки	до 2033 г.
<i>Потребительская сфера (бытовое обслуживание, торговля, общественное питание)</i>					
1	Предприятие бытового обслуживания	с. Красный Яр, на площадке № 1	строительство	30 рабочих мест	до 2033 г.
2	Предприятие бытового обслуживания	с. Красный Яр, на площадке № 2	строительство	40 рабочих мест	до 2033 г.
3	Предприятие бытового обслуживания	с. Белозерки, на ул. Лесная	строительство	9 рабочих мест	до 2033 г.
4	Предприятие бытового обслуживания	с. Белозерки, на площадке № 5	строительство	30 рабочих мест	до 2033 г.
5	Комплексное предприятие коммунально- бытового обслуживания	п. Угловой, на ул. Молодежная	строительство	прачечная на 178 кг белья в смену, химчистка на 15 кг вещей в смену, баня на 50 мест	до 2033 г.
6	Предприятие бытового обслуживания	п. Угловой, на площадке № 6	строительство	20 рабочих мест	до 2033 г.
7	Предприятие бытового обслуживания	п. Угловой, на площадке № 8	строительство	15 рабочих мест	до 2033 г.
8	Предприятие бытового обслуживания	п. Кондурчинский, на площадке № 9	строительство	6 рабочих мест	до 2033 г.
9	Предприятие бытового обслуживания	с. Нижняя Солонцовка, на площадке № 10	строительство	27 рабочих мест	до 2033 г.
10	Предприятие бытового обслуживания	с. Нижняя Солонцовка, на площадке № 10	строительство	20 рабочих мест	до 2033 г.
11	Комплексное предприятие коммунально- бытового обслуживания	с. Нижняя Солонцовка, на площадке № 10	строительство	прачечная на 235 кг белья в смену, химчистка на 12 кг вещей в смену, баня на 55 мест	до 2033 г.
12	Предприятие бытового обслуживания	с. Малая Каменка, на площадке № 18	строительство	10 рабочих мест	до 2033 г.
13	Предприятие бытового обслуживания	д. Трухмянка, на площадке № 16	строительство	16 рабочих мест	до 2033 г.
14	Предприятие бытового обслуживания	д. Трухмянка, на ул. Луговая	строительство	8 рабочих мест	до 2033 г.
15	Комплексное предприятие коммунально- бытового обслуживания	д. Трухмянка, на ул. Луговая	строительство	прачечная на 70 кг белья в смену, баня на 16 мест	до 2033 г.

№ п/п	Наименование программного мероприятия	Место расположения	Вид работ	Основные характеристики	Срок реализации
<i>Потребительская сфера (бытовое обслуживание, торговля, общественное питание)</i>					
16	Предприятие бытового обслуживания	д. Верхняя Солонцовка, на ул. Центральная	строительство	37 рабочих мест	до 2033 г.
17	Предприятие бытового обслуживания	д. Верхняя Солонцовка, на ул. Центральная	строительство	6 рабочих мест	до 2033 г.
18	Предприятие бытового обслуживания	п. Кириллинский, на площадке № 19	строительство	20 рабочих мест	до 2033 г.
19	Предприятие бытового обслуживания	п. Кириллинский, на площадке № 20	строительство	30 рабочих мест	до 2033 г.
20	Предприятие бытового обслуживания	п. Кириллинский, на площадке № 20	реконструкция	30 рабочих мест	до 2033 г.
21	Комплексное предприятие коммунально- бытового обслуживания	п. Кириллинский, на площадке № 20	строительство	прачечная на 500 кг белья в смену, химчистка на 25 кг вещей в смену, баня на 116 мест	до 2033 г.
22	Предприятие бытового обслуживания	п. Подлесный, на главной улице, на площадке № 22	строительство	21 рабочее мест	до 2033 г.
23	Комплексное предприятие коммунально- бытового обслуживания	п. Подлесный, на главной улице, на площадке № 22	строительство	прачечная на 137 кг белья в смену, химчистка на 7 кг вещей в смену, баня на 32 места	до 2033 г.
24	Предприятие бытового обслуживания	п. Водный, на площадке № 23	строительство	7 рабочих мест	до 2033 г.
25	Торговый центр	с. Красный Яр, на площадке № 1	строительство	площадь торгового зала 300 кв.м	до 2033 г.
26	Магазин	с. Красный Яр, на площадке № 2	строительство	площадь торгового зала 100 кв.м	до 2033 г.
27	Торговый центр	с. Красный Яр, на площадке № 10а	строительство	площадь торгового зала 1000 кв.м	до 2033 г.
28	Магазин	с. Красный Яр, на площадке № 10а	строительство	площадь торгового зала 200 кв.м	до 2033 г.
29	Магазин	с. Белозерки, на ул. Дзержинского	строительство	площадь торгового зала 200 кв.м	до 2033 г.
30	Торговый центр	с. Белозерки, на площадке № 5	строительство	площадь торгового зала 600 кв.м	до 2033 г.
31	Магазин	с. Белозерки, на площадке № 5	строительство	площадь торгового зала 300 кв.м	до 2033 г.

№ п/п	Наименование программного мероприятия	Место расположения	Вид работ	Основные характеристики	Срок реализации
<i>Потребительская сфера (бытовое обслуживание, торговля, общественное питание)</i>					
32	Магазин	с. Белозерки, на площадке № 5	строительство	площадь торгового зала 100 кв.м	до 2033 г.
33	Магазин	п. Угловой, на ул. Центральная	строительство	площадь торгового зала 200 кв.м	до 2033 г.
34	Торговый центр	п. Угловой, на площадке № 6	строительство	площадь торгового зала 600 кв.м	до 2033 г.
35	Магазин	п. Угловой, на площадке № 7	строительство	площадь торгового зала 260 кв.м	до 2033 г.
36	Торговый центр	п. Угловой, на площадке № 8	строительство	площадь торгового зала 400 кв.м	до 2033 г.
37	Магазин	п. Кондурчинский, на площадке № 9	строительство	площадь торгового зала 250 кв.м	до 2033 г.
38	Магазин	п. Кочкари, на площадке № 17	строительство	площадь торгового зала 144 кв.м	до 2033 г.
39	Магазин	с. Нижняя Солонцовка, на площадке № 10	строительство	площадь торгового зала 600 кв.м	до 2033 г.
40	Магазин	с. Нижняя Солонцовка, на площадке № 10	строительство	площадь торгового зала 255 кв.м	до 2033 г.
41	Магазин	д. Средняя Солонцовка, на площадке № 11	строительство	площадь торгового зала 100 кв.м	до 2033 г.
42	Магазин	с. Малая Каменка, на площадке № 18	строительство	площадь торгового зала 342,3 кв.м	до 2033 г.
43	Магазин	д. Трухмянка, на ул. Луговая	строительство	площадь торгового зала 250 кв.м	до 2033 г.
44	Магазин	д. Трухмянка, на площадке № 16	строительство	площадь торгового зала 100 кв.м	до 2033 г.
45	Магазин	д. Верхняя Солонцовка, на ул. Центральная	строительство	площадь торгового зала 175 кв.м	до 2033 г.
46	Торговый центр	п. Кириллинский, на площадке № 19	строительство	площадь торгового зала 600 кв.м	до 2033 г.
47	Магазин	п. Кириллинский, на площадке № 19	строительство	площадь торгового зала 200 кв.м	до 2033 г.
48	Торговый центр	п. Кириллинский, на площадке № 20	строительство	площадь торгового зала 1000 кв.м	до 2033 г.
49	Торговый центр	п. Кириллинский, на площадке № 20	строительство	площадь торгового зала 800 кв.м	до 2033 г.

№ п/п	Наименование программного мероприятия	Место расположения	Вид работ	Основные характеристики	Срок реализации
<i>Потребительская сфера (бытовое обслуживание, торговля, общественное питание)</i>					
50	Магазин	п. Кириллинский, на площадке № 20	строительство	площадь торгового зала 640 кв.м	до 2033 г.
51	Магазин	п. Кириллинский, на площадке № 20	строительство	площадь торгового зала 500 кв.м	до 2033 г.
52	Магазин	п. Кириллинский, на площадке № 20	строительство	площадь торгового зала 200 кв.м	до 2033 г.
53	Магазин	п. Кириллинский, на площадке № 20	строительство	площадь торгового зала 200 кв.м	до 2033 г.
54	Торговый центр	п. Подлесный, на площадке № 22	строительство	площадь торгового зала 600 кв.м	до 2033 г.
55	Магазин	п. Подлесный, на площадке № 22	строительство	площадь торгового зала 350 кв.м	до 2033 г.
56	Магазин	п. Водный, на площадке № 23	строительство	площадь торгового зала 230 кв.м	до 2033 г.
57	Кафе	с. Красный Яр, на площадке № 1	строительство	110 посадочных мест	до 2033 г.
58	Кафе	с. Красный Яр, на площадке № 2	строительство	200 посадочных мест	до 2033 г.
59	Кафе	с. Красный Яр, на площадке № 10	строительство	200 посадочных мест	до 2033 г.
60	Кафе	с. Белозерки, на площадке № 5	строительство	210 посадочных мест	до 2033 г.
61	Кафе	п. Угловой, на площадке № 7	строительство	140 посадочных мест	до 2033 г.
62	Кафе	п. Угловой, на площадке № 8	строительство	100 посадочных мест	до 2033 г.
63	Кафе	п. Кондурчинский, на площадке № 9	строительство	40 посадочных мест	до 2033 г.
64	Предприятие общественного питания	с. Малая Каменка, на площадке № 18	строительство	55 посадочных мест	до 2033 г.
65	Предприятие общественного питания	д. Трухьянка, на площадке № 16	строительство	56 посадочных мест	до 2033 г.
66	Предприятие общественного питания	д. Верхняя Солонцовка, на ул. Центральная	строительство	30 посадочных мест	до 2033 г.
67	Кафе	п. Кириллинский, на площадке № 19	строительство	100 посадочных мест	до 2033 г.
68	Кафе	п. Кириллинский, на площадке № 20	строительство	200 посадочных мест	до 2033 г.
69	Предприятие общественного питания	п. Кириллинский, на площадке № 20	строительство	160 посадочных мест	до 2033 г.
70	Кафе	п. Подлесный, на площадке № 22	строительство	150 посадочных мест	до 2033 г.
71	Кафе	п. Водный, на площадке № 23	строительство	36 посадочных мест	до 2033 г.
72	Гостиница	с. Красный Яр, на площадке № 10	строительство	45 мест	до 2033 г.



№ п/п	Наименование программного мероприятия	Место расположения	Вид работ	Основные характеристики	Срок реализации
<i>Потребительская сфера (бытовое обслуживание, торговля, общественное питание)</i>					
73	Гостиница	п. Угловой, на площадке № 7	строительство	40 мест	до 2033 г.
74	Гостиница	п. Кириллинский, на площадке № 20	строительство	100 мест	до 2033 г.
75	Гостиница	п. Подлесный, на площадке № 22	строительство	27 мест	до 2033 г.
<i>Жилищно-коммунальное обслуживание</i>					
1	Пождепо	п. Кириллинский, на площадке № 20	строительство	7 автомобилей	до 2033 г.
<i>Кредитно-финансовые учреждения и предприятия связи</i>					
1	Отделения связи и отделения сберегательного банка	с. Красный Яр, на площадке № 1	строительство	2 окна	до 2033 г.
2	Отделения связи и отделения сберегательного банка	с. Красный Яр, на площадке № 2	строительство	3 окна	до 2033 г.
3	Отделения связи и отделения сберегательного банка	с. Красный Яр, на площадке № 10	строительство	4 окна	до 2033 г.
4	Отделения связи и отделения сберегательного банка	с. Белозерки, на площадке № 5	строительство	5 окон	до 2033 г.
5	Отделения связи и отделения сберегательного банка	п. Угловой, на площадке № 7	строительство	3 окна	до 2033 г.
6	Отделения связи и отделения сберегательного банка	п. Угловой, на площадке № 8	строительство	3 окна	до 2033 г.
7	Отделения связи и отделения сберегательного банка	с. Нижняя Солонцовка, на площадке № 10	строительство	3 окна	до 2033 г.
8	Отделения связи и отделения сберегательного банка	д. Трухмянка, на ул. Луговая	строительство	2 окна	до 2033 г.
9	Отделения связи и отделения сберегательного банка	п. Кириллинский, на площадке № 19	строительство	3 окна	до 2033 г.
10	Отделения связи и отделения сберегательного банка	п. Кириллинский, на площадке № 20	строительство	4 окна	до 2033 г.
11	Отделения связи и отделения сберегательного банка	п. Кириллинский, на площадке № 20	строительство	5 окон	до 2033 г.
12	Отделения связи и отделения сберегательного банка	п. Подлесный, на площадке № 22	строительство	4 окна	до 2033 г.

#### 4 ФИНАНСОВЫЕ ПОТРЕБНОСТИ И ИСТОЧНИКИ ФИНАНСИРОВАНИЯ ПРОГРАММЫ

В целях развития социальной сферы поселения необходимо провести мероприятия по строительству, реконструкции объектов социальной сферы, расположенных на территории сельского поселения Красный Яр.

Предложения по величине необходимых инвестиций в новое строительство, реконструкцию

Таблица 22 - Объем инвестиций в строительство, реконструкцию объектов социальной  
объектов социальной инфраструктуры с. п. Красный Яр

№ п/ п	Наименование мероприятия	Срок реализации	Объем финансирования на расчетный срок до 2033 года, тыс. руб.	Источник финансирования
<i>Образование</i>				
1	Строительство дошкольного образовательного учреждения на 140 мест (с. Красный Яр, на ул. Луговая)	2018-2033 гг.	118 681,50	ОБ, МБР
2	Строительство дошкольного образовательного учреждения на 280 мест (с. Красный Яр, на площадке № 1)	2018-2033 гг.	226 364,80	ОБ, МБР
3	Строительство дошкольного образовательного учреждения на 140 мест (с. Красный Яр, на площадке № 1)	2018-2033 гг.	118 681,50	ОБ, МБР
4	Строительство дошкольного образовательного учреждения на 140 мест (с. Красный Яр, на площадке № 2)	2018-2033 гг.	118 681,50	ОБ, МБР
5	Строительство дошкольного образовательного учреждения на 140 мест (с. Красный Яр, на площадке № 2)	2018-2033 гг.	118 681,50	ОБ, МБР
6	Строительство образовательного комплекса дошкольное образовательное учреждение- муниципальное общеобразовательное учреждение начального общего образования на 240 мест (с. Белозерки, на ул. Полевая)	2018-2033 гг.	194 027,00	ОБ, МБР
7	Строительство дошкольного образовательного учреждения на 140 мест (с. Белозерки, на площадке № 4)	2018-2033 гг.	118 681,50	ОБ, МБР
8	Строительство дошкольного образовательного учреждения на 140 мест (с. Белозерки, на площадке № 4)	2018-2033 гг.	118 681,50	ОБ, МБР
9	Строительство дошкольного образовательного учреждения на 600 мест (с. Белозерки, на площадке № 4)	2018-2033 гг.	479 172,00	ОБ, МБР
10	Строительство дошкольного образовательного учреждения на 140 мест (с. Белозерки, на площадке № 5)	2018-2033 гг.	118 681,50	ОБ, МБР
11	Строительство дошкольного образовательного учреждения на 180 мест (с. Белозерки, на площадке № 5)	2018-2033 гг.	149 055,33	ОБ, МБР

представлены в таблице 22.

Продолжение таблицы 21

№ п/п	Наименование мероприятия	Срок реализации	Объем финансирования на расчетный срок до 2033 года, тыс. руб.	Источник финансирования
<i>Образование</i>				
12	Строительство дошкольного образовательного учреждения на 120 мест (п. Угловой, на площадке № 6)	2018-2033 гг.	101 726,96	ОБ, МБР
13	Строительство дошкольного образовательного учреждения на 600 мест (п. Угловой, на площадке № 6)	2018-2033 гг.	479 172,00	ОБ, МБР
14	Строительство дошкольного образовательного учреждения на 100 мест (п. Угловой, на площадке № 7)	2018-2033 гг.	84 772,47	ОБ, МБР
15	Строительство дошкольного образовательного учреждения на 130 мест (п. Угловой, на площадке № 8)	2018-2033 гг.	110 204,20	ОБ, МБР
16	Строительство дошкольного образовательного учреждения на 70 мест (п. Кондурчинский, на площадке № 9)	2018-2033 гг.	60 323,54	ОБ, МБР
17	Строительство дошкольного образовательного учреждения на 40 мест (п. Кочкари, на площадке № 17)	2018-2033 гг.	34 470,60	ОБ, МБР
18	Строительство дошкольного образовательного учреждения на 140 мест (с. Нижняя Солонцовка, на площадке № 10)	2018-2033 гг.	118 681,50	ОБ, МБР
19	Строительство дошкольного образовательного учреждения на 140 мест (с. Нижняя Солонцовка, на площадке № 10)	2018-2033 гг.	118 681,50	ОБ, МБР
20	Строительство дошкольного образовательного учреждения на 210 мест (с. Нижняя Солонцовка, на площадке № 10)	2018-2033 гг.	173 897,90	ОБ, МБР
21	Строительство дошкольного образовательного учреждения на 30 мест (д. Средняя Солонцовка, на площадке № 11)	2018-2033 гг.	25 852,95	ОБ, МБР
22	Строительство дошкольного образовательного учреждения на 90 мест (с. Малая Каменка, на площадке № 18)	2018-2033 гг.	76 295,22	ОБ, МБР
23	Строительство дошкольного образовательного учреждения на 92 места (д. Трухмянка, на площадке № 16)	2018-2033 гг.	77 990,67	ОБ, МБР
24	Строительство дошкольного образовательного учреждения на 60 мест (д. Верхняя Солонцовка, на ул. Центральная)	2018-2033 гг.	51 705,89	ОБ, МБР
25	Строительство дошкольного образовательного учреждения на 180 мест (п. Кириллинский, на площадке № 19)	2018-2033 гг.	149 055,33	ОБ, МБР
26	Строительство дошкольного образовательного учреждения на 140 мест (п. Кириллинский, на площадке № 19)	2018-2033 гг.	118 681,50	ОБ, МБР

№ п/п	Наименование мероприятия	Срок реализации	Объем финансирования на расчетный срок до 2033 года, тыс. руб.	Источник финансирования
<i>Образование</i>				
27	Строительство дошкольного образовательного учреждения на 240 мест (п. Кириллинский, на площадке № 20)	2018-2033 гг.	194 026,97	ОБ, МБР
28	Строительство дошкольного образовательного учреждения на 180 мест (п. Кириллинский, на площадке № 20)	2018-2033 гг.	149 055,33	ОБ, МБР
29	Строительство дошкольного образовательного учреждения на 180 мест (п. Кириллинский, на площадке № 20)	2018-2033 гг.	149 055,33	ОБ, МБР
30	Строительство дошкольного образовательного учреждения на 180 мест (п. Кириллинский, на площадке № 20)	2018-2033 гг.	149 055,33	ОБ, МБР
31	Строительство дошкольного образовательного учреждения на 130 мест (п. Подлесный, на площадке № 22)	2018-2033 гг.	110 204,20	ОБ, МБР
32	Строительство образовательного комплекса дошкольное образовательное учреждение- муниципальное общеобразовательное учреждение начального общего образования на 240 мест (п. Подлесный, на площадке № 22)	2018-2033 гг.	194 027,00	ОБ, МБР
33	Строительство дошкольного образовательного учреждения на 75 мест (п. Водный, на площадке № 23)	2018-2033 гг.	64 632,37	ОБ, МБР
34	Строительство общеобразовательного учреждения на 910 мест со спортзалом на 280 кв. м (с. Красный Яр, на площадке № 2)	2018-2033 гг.	636 507,92	ОБ, МБР
35	Строительство общеобразовательного учреждения на 360 мест (с. Белозерки, на площадке № 5)	2018-2033 гг.	339 274,82	ОБ, МБР
36	Строительство общеобразовательного учреждения на 820 мест (с. Нижняя Солонцовка, на площадке № 10)	2018-2033 гг.	610 554,18	ОБ, МБР
37	Строительство общеобразовательного учреждения на 180 мест (с. Малая Каменка, на ул. Центральная)	2018-2033 гг.	253 888,25	ОБ, МБР
38	Строительство общеобразовательного учреждения на 360 мест со спортзалом на 200 кв. м (п. Кириллинский, на площадке № 19)	2018-2033 гг.	339 274,82	ОБ, МБР
39	Строительство общеобразовательного учреждения на 600 мест (п. Кириллинский, на площадке № 20)	2018-2033 гг.	496 424,85	ОБ, МБР
40	Строительство общеобразовательного учреждения на 780 мест со спортзалом на 540 кв.м (п. Кириллинский, на площадке № 20)	2018-2033 гг.	580 771,05	ОБ, МБР

№ п/п	Наименование мероприятия	Срок реализации	Объем финансирования на расчетный срок до 2033 года, тыс. руб.	Источник финансирования
<i>Образование</i>				
41	Реконструкция общеобразовательного учреждения на 200 мест (п. Угловой, на ул. Садовая)	2018-2033 гг.	10 000,00	ОБ, МБР
	<b>Итого:</b>	2018-2033 гг.	7 937 654,28	
<i>Культура</i>				
1	Строительство культурно-досугового центра на 380 посетительских мест с библиотекой на 25 тыс. единиц хранения и 10 читательских мест (с. Красный Яр, на площадке № 1)	2018-2033 гг.	99 826,16	ОБ, МБР
2	Строительство культурно-развлекательного комплекса на 500 посетительских мест с библиотекой на 34 тыс. единиц хранения и 20 читательских мест (с. Красный Яр, на площадке № 2)	2018-2033 гг.	131 350,20	ОБ, МБР
3	Строительство культурно-досугового центра на 960 посетительских мест с библиотекой на 20 тыс. единиц хранения и 20 читательских мест (с. Белозерки, на площадке № 5)	2018-2033 гг.	252 192,39	ОБ, МБР
4	Строительство культурно-досугового центра на 600 посетительских мест с библиотекой на 17,186 тыс. единиц хранения и 18 читательских мест (п. Угловой, на площадке № 7)	2018-2033 гг.	157 620,25	ОБ, МБР
5	Строительство молодежного центра на 500 посетительских мест (п. Угловой, на площадке № 8)	2018-2033 гг.	45 730,87	ОБ, МБР
6	Строительство многофункционального центра со спортивным залом площадью пола 270 кв.м, зрительным залом на 230 мест, библиотекой на 5 тыс. томов (п. Кондурчинский, на площадке № 9)	2018-2033 гг.	155 103,87	ОБ, МБР
7	Строительство многофункционального центра со спортивным залом площадью пола 160 кв.м, зрительным залом на 170 мест, библиотекой на 2,87 тыс. томов (п. Кочкари, на площадке № 17)	2018-2033 гг.	133 236,71	ОБ, МБР
8	Строительство культурно-досугового центра на 1000 посетительских мест с библиотекой на 33,34 тыс. единиц хранения и 22 читательских мест (с. Нижняя Солонцовка, на площадке № 10)	2018-2033 гг.	262 700,41	ОБ, МБР
9	Строительство молодежного центра на 500 посетительских мест и кафе на 110 мест(с. Нижняя Солонцовка, на площадке № 10)	2018-2033 гг.	45 730,87	ОБ, МБР

Продолжение таблицы 21

№ п/п	Наименование мероприятия	Срок реализации	Объем финансирования на расчетный срок до 2033 года, тыс. руб.	Источник финансирования
<i>Культуры</i>				
10	Строительство многофункционального центра со спортивным залом площадью пола 540 кв.м, зрительным залом на 170 мест, библиотекой на 2,87 тыс. томов (с. Малая Каменка, на площадке № 18)	2018-2033 гг.	133 236,71	ОБ, МБР
11	Строительство многофункционального центра со спортивным залом площадью пола 380 кв.м, зрительным залом на 320 мест, библиотекой на 6,98 тыс. томов (д. Трухмянка, на площадке № 16)	2018-2033 гг.	162 346,25	ОБ, МБР
12	Строительство многофункционального центра со спортивным залом площадью пола 250 кв.м, зрительным залом на 280 мест, библиотекой на 4,6 тыс. томов (д. Верхняя Солонцовка, на ул. Центральная)	2018-2033 гг.	160 525,08	ОБ, МБР
13	Строительство культурно - развлекательного комплекса на 300 посетительских мест с библиотекой на 20 тыс. единиц хранения и 8 читательских мест (п. Кириллинский, на площадке № 19)	2018-2033 гг.	84 621,40	ОБ, МБР
14	Строительство культурно - развлекательного комплекса на 600 посетительских мест с библиотекой на 46,2 тыс. единиц хранения и 25 читательских мест (п. Кириллинский, на площадке № 19)	2018-2033 гг.	169 242,81	ОБ, МБР
15	Строительство молодежного центра на 400 посетительских мест и кафе на 200 мест(п. Кириллинский, на площадке № 20)	2018-2033 гг.	39 584,69	ОБ, МБР
16	Реконструкция здания дома культуры на 200 посетительских мест (п. Угловой, на ул. Садовая)	2018-2033 гг.	15 000,00	ОБ, МБР
17	Реконструкция здания сельского дома культуры на 300 посетительских мест (с. Белозерки, на ул. Дзержинского)	2018-2033 гг.	20 000,00	ОБ, МБР
	<b>Итого:</b>	2018-2033 гг.	2 065 048,67	
<i>Физическая культура и спорт</i>				
1	Строительство физкультурно-оздоровительного комплекса площадью 8 500 кв.м (с. Белозерки, на площадке № 4)	2018-2033 гг.	149 036,60	ОБ, МБР
2	Строительство спортивного комплекса (спортивно-оздоровительный центр с универсальным залом площадью 1270 кв.м и бассейном площадью 600 кв.м зеркала воды) (с. Белозерки, на площадке № 5)	2018-2033 гг.	192 400,00	ОБ, МБР

## Продолжение таблицы 21

№ п/п	Наименование мероприятия	Срок реализации	Объем финансирования на расчетный срок до 2033 года, тыс. руб.	Источник финансирования
<i>Физическая культура и спорт</i>				
3	Строительство спортивного комплекса (спортивно-оздоровительный центр с универсальным залом площадью 640 кв.м и бассейном площадью 600 кв.м зеркала воды) (п. Угловой, на площадке № 6)	2018-2033 гг.	192 400,00	ОБ, МБР
4	Строительство спортивного центра с залом площадью пола 540 кв.м (п. Угловой, на площадке № 8)	2018-2033 гг.	147 871,16	ОБ, МБР
5	Строительство спортивного комплекса (спортивно-оздоровительный центр с универсальным залом площадью 1600 кв.м и бассейном площадью 600 кв.м зеркала воды) (с. Нижняя Солонцовка, на площадке № 10)	2018-2033 гг.	256 533,33	ОБ, МБР
6	Строительство спортивного комплекса (спортивно-оздоровительный центр с универсальным залом площадью 1200 кв.м и бассейном площадью 600 кв.м зеркала воды) (п. Кириллинский, на площадке № 19)	2018-2033 гг.	192 400,00	ОБ, МБР
7	Строительство спортивного комплекса (спортивно-оздоровительный центр с универсальным залом площадью 1200 кв.м и бассейном площадью 600 кв.м зеркала воды) (п. Кириллинский, на площадке № 20)	2018-2033 гг.	192 400,00	ОБ, МБР
8	Строительство спортивного комплекса (спортивно-оздоровительный центр с универсальным залом площадью 700 кв.м и бассейном площадью 300 кв.м зеркала воды) (п. Подлесный, на площадке № 22)	2018-2033 гг.	96 200,00	ОБ, МБР
9	Строительство плоскостных физкультурно-спортивных сооружений открытого типа площадью 3,5 га: поле для футбола, волейбольная площадка (с. Красный Яр, на ул. Комсомольская)	2018-2033 гг.	92 929,20	ОБ, МБР
10	Строительство плоскостного физкультурно-спортивного сооружения открытого типа площадью 2,58 га: поле для футбола, (с. Красный Яр, на площадке № 1)	2018-2033 гг.	68 502,10	ОБ, МБР
11	Строительство плоскостного физкультурно-спортивного сооружения открытого типа площадью 3,21 га: поле для футбола, (с. Красный Яр, на площадке № 2)	2018-2033 гг.	85 229,35	ОБ, МБР
12	Строительство плоскостных физкультурно-спортивных сооружений открытого типа площадью 2,81 га: поле для футбола, волейбольная площадка (с. Белозерки, на площадке № 5)	2018-2033 гг.	74 608,87	ОБ, МБР



Продолжение таблицы 21

№ п/п	Наименование мероприятия	Срок реализации	Объем финансирования на расчетный срок до 2033 года, тыс. руб.	Источник финансирования
<i>Физическая культура и спорт</i>				
13	Строительство плоскостных физкультурно-спортивных сооружений открытого типа площадью 2,61 га: поле для футбола, волейбольная площадка (п. Угловой, на площадке № 6)	2018-2033 гг.	69 298,63	ОБ, МБР
14	Строительство плоскостных физкультурно-спортивных сооружений открытого типа площадью 3,05 га: поле для футбола, волейбольная площадка (п. Угловой, на площадке № 8)	2018-2033 гг.	80 981,16	ОБ, МБР
15	Строительство открытых спортивных сооружений площадью 1,17 га (п. Угловой, на площадке № 7)	2018-2033 гг.	40 947,27	ОБ, МБР
16	Строительство плоскостных физкультурно-спортивных сооружений открытого типа площадью 1,93 га: поле для футбола, волейбольная площадка (п. Кондурчинский, на площадке № 9)	2018-2033 гг.	51 243,82	ОБ, МБР
17	Строительство плоскостных физкультурно-спортивных сооружений открытого типа площадью 4,47 га: поле для футбола, волейбольная площадка (с. Нижняя Солонцовка, на площадке № 10)	2018-2033 гг.	118 683,86	ОБ, МБР
18	Строительство открытых спортивных сооружений площадью 5,82 га (с. Нижняя Солонцовка, на площадке № 10)	2018-2033 гг.	203 686,42	ОБ, МБР
19	Строительство открытых спортивных сооружений площадью 4,43 га (д. Средняя Солонцовка, в северной части существующей застройки)	2018-2033 гг.	155 039,66	ОБ, МБР
20	Строительство открытых спортивных сооружений площадью 0,55 га (д. Верхняя Солонцовка, на площадке № 13)	2018-2033 гг.	19 248,72	ОБ, МБР
21	Строительство открытых спортивных сооружений площадью 1,24 га (д. Верхняя Солонцовка, на площадке № 14)	2018-2033 гг.	43 397,11	ОБ, МБР
22	Строительство открытых спортивных сооружений площадью 1,26 га (д. Трухмянка, на площадке № 15)	2018-2033 гг.	44 097,06	ОБ, МБР
23	Строительство плоскостных физкультурно-спортивных сооружений открытого типа площадью 0,97 га: поле для футбола, волейбольная площадка (д. Трухмянка, на площадке № 16)	2018-2033 гг.	25 754,66	ОБ, МБР
24	Строительство открытых спортивных сооружений площадью 0,44 га (п. Кочкари, на площадке № 17)	2018-2033 гг.	15 398,97	ОБ, МБР
25	Строительство открытых спортивных сооружений площадью 1,92 га (с. Малая Каменка, на площадке № 18)	2018-2033 гг.	67 195,52	ОБ, МБР

Продолжение таблицы 21

№ п/п	Наименование мероприятия	Срок реализации	Объем финансирования на расчетный срок до 2033 года, тыс. руб.	Источник финансирования
<i>Физическая культура и спорт</i>				
26	Строительство открытых спортивных сооружений площадью 3,05 га (п. Кириллинский, на площадке № 19)	2018-2033 гг.	106 742,88	ОБ, МБР
27	Строительство плоскостных физкультурно-спортивных сооружений открытого типа площадью 3,0 га: поле для футбола, волейбольная площадка (п. Кириллинский, на площадке № 19)	2018-2033 гг.	79 653,60	ОБ, МБР
28	Строительство 4 открытых спортивных сооружений площадью 4,2 га (п. Кириллинский, на площадке № 20)	2018-2033 гг.	146 990,20	ОБ, МБР
29	Строительство открытых спортивных сооружений площадью 2,0 га (п. Подлесный, на площадке № 22)	2018-2033 гг.	69 995,33	ОБ, МБР
30	Строительство открытых спортивных сооружений площадью 2,64 га (п. Водный, на площадке № 24)	2018-2033 гг.	92 393,84	ОБ, МБР
	<b>Итого:</b>	2018-2033 гг.	3 171 259,32	
<i>Здравоохранение</i>				
1	Строительство ФАП и аптеки (с. Красный Яр, на площадке № 1)	2018-2033 гг.	27 745,63	ОБ, МБР
2	Строительство ФАП и аптеки (с. Белозерки, на площадке № 5)	2018-2033 гг.	27 745,63	ОБ, МБР
3	Строительство ФАП и аптеки (п. Угловой, на площадке № 7)	2018-2033 гг.	27 745,63	ОБ, МБР
4	Строительство ФАП и аптеки (д. Нижняя Солонцовка, на площадке № 10)	2018-2033 гг.	27 745,63	ОБ, МБР
5	Строительство ФАП и аптеки (д. Трухмянка, на площадке № 16)	2018-2033 гг.	27 745,63	ОБ, МБР
6	Строительство ФАП и аптеки (п. Кириллинский, на площадке № 19)	2018-2033 гг.	27 745,63	ОБ, МБР
7	Строительство больничного комплекса (п. Кириллинский, на площадке № 20)	2018-2033 гг.	629 722,25	ОБ, МБР
8	Строительство пансионата для ветеранов войны (п. Кондурчинский)	2018-2033 гг.	184 694,2	ОБ, МБР
9	Реконструкция красноярской ЦРБ на 272 койки (с. Красный Яр, ул. Больничная, д. 44)	2018-2033 гг.	346 519,34	ОБ, МБР
	<b>Итого:</b>	2018-2033 гг.	1 327 409,57	
<i>Потребительская сфера (бытовое обслуживание, торговля, общественное питание)</i>				
1	Строительство предприятия бытового обслуживания на 30 рабочих мест (с. Красный Яр, на площадке № 1)	2018-2033 гг.	по проекту	ВИ
2	Строительство предприятия бытового обслуживания на 40 рабочих мест (с. Красный Яр, на площадке № 2)	2018-2033 гг.	по проекту	ВИ
3	Строительство предприятия бытового обслуживания на 9 рабочих мест (с. Белозерки, на ул. Лесная)	2018-2033 гг.	по проекту	ВИ
4	Строительство предприятия бытового обслуживания на 30 рабочих мест (с. Белозерки, на площадке №5)	2018-2033 гг.	по проекту	ВИ

Продолжение таблицы 21

№ п/п	Наименование мероприятия	Срок реализации	Объем финансирования на расчетный срок до 2033 года, тыс. руб.	Источник финансирования
<i>Потребительская сфера (бытовое обслуживание, торговля, общественное питание)</i>				
5	Строительство комплексного предприятия коммунально-бытового обслуживания с прачечной на 178 кг белья в смену, химчисткой на 15 кг вещей в смену, баней на 50 мест (п. Угловой, на ул. Молодежная)	2018-2033 гг.	по проекту	ВИ
6	Строительство предприятия бытового обслуживания на 20 рабочих мест (п. Угловой, на площадке № 6)	2018-2033 гг.	по проекту	ВИ
7	Строительство предприятия бытового обслуживания на 15 рабочих мест (п. Угловой, на площадке № 8)	2018-2033 гг.	по проекту	ВИ
8	Строительство предприятия бытового обслуживания на 6 рабочих мест (п. Кондурчинский, на площадке № 9)	2018-2033 гг.	по проекту	ВИ
9	Строительство предприятия бытового обслуживания на 27 рабочих мест (с. Нижняя Солонцовка, на площадке № 10)	2018-2033 гг.	по проекту	ВИ
10	Строительство предприятия бытового обслуживания на 20 рабочих мест (с. Нижняя Солонцовка, на площадке № 10)	2018-2033 гг.	по проекту	ВИ
11	Строительство комплексного предприятия коммунально-бытового обслуживания с прачечной на 235 кг белья в смену, химчисткой на 12 кг вещей в смену. Баней на 55 мест (с. Нижняя Солонцовка, на площадке № 10)	2018-2033 гг.	по проекту	ВИ
12	Строительство предприятия бытового обслуживания на 10 рабочих мест (с. Малая Каменка, на площадке № 18)	2018-2033 гг.	по проекту	ВИ
13	Строительство предприятия бытового обслуживания на 16 рабочих мест (д. Трухмянка, на площадке № 16)	2018-2033 гг.	по проекту	ВИ
14	Строительство предприятия бытового обслуживания на 8 рабочих мест (д. Трухмянка, на ул. Луговая)	2018-2033 гг.	по проекту	ВИ
15	Строительство комплексного предприятия коммунально-бытового обслуживания с прачечной на 70 кг белья в смену, баней на 16 мест (д. Трухмянка, на ул. Луговая)	2018-2033 гг.	по проекту	ВИ
16	Строительство предприятия бытового обслуживания на 37 рабочих мест (д. Верхняя Солонцовка, на ул. Центральная)	2018-2033 гг.	по проекту	ВИ
17	Строительство предприятия бытового обслуживания на 6 рабочих мест (д. Верхняя Солонцовка, на ул. Центральная)	2018-2033 гг.	по проекту	ВИ
18	Строительство предприятия бытового обслуживания на 20 рабочих мест (п. Кириллинский, на площадке № 19)	2018-2033 гг.	по проекту	ВИ

Продолжение таблицы 21

№ п/п	Наименование мероприятия	Срок реализации	Объем финансирования на расчетный срок до 2033 года, тыс. руб.	Источник финансирования
<i>Потребительская сфера (бытовое обслуживание, торговля, общественное питание)</i>				
19	Строительство предприятия бытового обслуживания на 30 рабочих мест (п. Кириллинский, на площадке № 20)	2018-2033 гг.	по проекту	ВИ
20	Строительство предприятия бытового обслуживания на 30 рабочих мест (п. Кириллинский, на площадке № 20)	2018-2033 гг.	по проекту	ВИ
21	Строительство комплексного предприятия коммунально-бытового обслуживания с прачечной на 500 кг белья в смену, химчисткой на 25 кг вещей в смену, баней на 116 мест (п. Кириллинский, на площадке № 20)	2018-2033 гг.	по проекту	ВИ
22	Строительство предприятия бытового обслуживания на 21 рабочее место (п. Подлесный, на главной улице, на площадке № 22)	2018-2033 гг.	по проекту	ВИ
23	Строительство комплексного предприятия коммунально-бытового обслуживания с прачечной на 137 кг белья в смену, химчисткой на 7 кг вещей в смену, баней на 32 мест (п. Подлесный, на главной улице, на площадке № 22)	2018-2033 гг.	по проекту	ВИ
24	Строительство предприятия бытового обслуживания на 7 рабочих мест (п. Водный, на площадке № 23)	2018-2033 гг.	по проекту	ВИ
25	Строительство торгового центра площадью торгового зала 300 кв. м (с. Красный Яр, на площадке № 1)	2018-2033 гг.	по проекту	ВИ
26	Строительство магазина площадью торгового зала 100 кв. м (с. Красный Яр, на площадке № 1)	2018-2033 гг.	по проекту	ВИ
27	Строительство торгового центра площадью торгового зала 1000 кв. м (с. Красный Яр, на площадке № 10а)	2018-2033 гг.	по проекту	ВИ
28	Строительство магазина площадью торгового зала 200 кв.м (с. Красный Яр, на площадке № 10а)	2018-2033 гг.	по проекту	ВИ
29	Строительство магазина площадью торгового зала 200 кв. м (с. Белозерки, на ул. Дзержинского)	2018-2033 гг.	по проекту	ВИ
30	Строительство торгового центра площадью торгового зала 600 кв. м (с. Белозерки, на площадке № 5)	2018-2033 гг.	по проекту	ВИ
31	Строительство магазина площадью торгового зала 300 кв. м (с. Белозерки, на площадке № 5)	2018-2033 гг.	по проекту	ВИ
32	Строительство магазина площадью торгового зала 100 кв. м (с. Белозерки, на площадке № 5)	2018-2033 гг.	по проекту	ВИ
33	Строительство магазина площадью торгового зала 200 кв. м (п. Угловой, на ул. Центральная)	2018-2033 гг.	по проекту	ВИ
34	Строительство торгового центра площадью торгового зала 600 кв. м (п. Угловой, на площадке № 6)	2018-2033 гг.	по проекту	ВИ

Продолжение таблицы 21

№ п/п	Наименование мероприятия	Срок реализации	Объем финансирования на расчетный срок до 2033 года, тыс. руб.	Источник финансирования
<i>Потребительская сфера (бытовое обслуживание, торговля, общественное питание)</i>				
35	Строительство магазина площадью торгового зала 260 кв. м (п. Угловой, на площадке № 7)	2018-2033 гг.	по проекту	ВИ
36	Строительство торгового центра площадью торгового зала 400 кв. м (п. Угловой, на площадке № 8)	2018-2033 гг.	по проекту	ВИ
37	Строительство магазина площадью торгового зала 250 кв. м (п. Кондурчинский, на площадке № 9)	2018-2033 гг.	по проекту	ВИ
38	Строительство магазина площадью торгового зала 144 кв. м (п. Кочкари, на площадке № 17)	2018-2033 гг.	по проекту	ВИ
39	Строительство магазина площадью торгового зала 600 кв. м (с. Нижняя Солонцовка, на площадке № 10)	2018-2033 гг.	по проекту	ВИ
40	Строительство магазина площадью торгового зала 255 кв. м (с. Нижняя Солонцовка, на площадке № 10)	2018-2033 гг.	по проекту	ВИ
41	Строительство магазина площадью торгового зала 100 кв. м (д. Средняя Солонцовка, на площадке № 11)	2018-2033 гг.	по проекту	ВИ
42	Строительство магазина площадью торгового зала 342,3 кв. м (с. Малая Каменка, на площадке № 18)	2018-2033 гг.	по проекту	ВИ
43	Строительство магазина площадью торгового зала 250 кв. м (д. Трухмянка, на ул. Луговая)	2018-2033 гг.	по проекту	ВИ
44	Строительство магазина площадью торгового зала 100 кв. м (д. Трухмянка, на площадке № 16)	2018-2033 гг.	по проекту	ВИ
45	Строительство магазина площадью торгового зала 175 кв. м (д. Верхняя Солонцовка, на ул. Центральная)	2018-2033 гг.	по проекту	ВИ
46	Строительство торгового центра площадью торгового зала 600 кв. м (п. Кириллинский, на площадке № 19)	2018-2033 гг.	по проекту	ВИ
47	Строительство магазина площадью торгового зала 200 кв. м (п. Кириллинский, на площадке № 19)	2018-2033 гг.	по проекту	ВИ
48	Строительство торгового центра площадью торгового зала 1000 кв. м (п. Кириллинский, на площадке № 20)	2018-2033 гг.	по проекту	ВИ
49	Строительство торгового центра площадью торгового зала 800 кв. м (п. Кириллинский, на площадке № 20)	2018-2033 гг.	по проекту	ВИ
50	Строительство магазина площадью торгового зала 640 кв. м (п. Кириллинский, на площадке № 20)	2018-2033 гг.	по проекту	ВИ
51	Строительство магазина площадью торгового зала 500 кв. м (п. Кириллинский, на площадке № 20)	2018-2033 гг.	по проекту	ВИ

№ п/п	Наименование мероприятия	Срок реализации	Объем финансирования на расчетный срок до 2033 года, тыс. руб.	Источник финансирования
<i>Потребительская сфера (бытовое обслуживание, торговля, общественное питание)</i>				
52	Строительство магазина площадью торгового зала 200 кв. м (п. Кириллинский, на площадке № 20)	2018-2033 гг.	по проекту	ВИ
53	Строительство магазина площадью торгового зала 200 кв. м (п. Кириллинский, на площадке № 20)	2018-2033 гг.	по проекту	ВИ
54	Строительство торгового центра площадью торгового зала 600 кв. м (п. Подлесный, на площадке № 22)	2018-2033 гг.	по проекту	ВИ
55	Строительство магазина площадью торгового зала 350 кв. м (п. Подлесный, на площадке № 22)	2018-2033 гг.	по проекту	ВИ
56	Строительство магазина площадью торгового зала 230 кв. м (п. Водный, на площадке № 23)	2018-2033 гг.	по проекту	ВИ
57	Строительство кафе на 110 посадочных мест (с. Красный Яр, на площадке № 1)	2018-2033 гг.	по проекту	ВИ
58	Строительство кафе на 200 посадочных мест (с. Красный Яр, на площадке № 2)	2018-2033 гг.	по проекту	ВИ
59	Строительство кафе на 200 посадочных мест (с. Красный Яр, на площадке № 10)	2018-2033 гг.	по проекту	ВИ
60	Строительство кафе на 210 посадочных мест (с. Белозерки, на площадке № 5)	2018-2033 гг.	по проекту	ВИ
61	Строительство кафе на 140 посадочных мест (п. Угловой, на площадке № 7)	2018-2033 гг.	по проекту	ВИ
62	Строительство кафе на 100 посадочных мест (п. Угловой, на площадке № 8)	2018-2033 гг.	по проекту	ВИ
63	Строительство кафе на 40 посадочных мест (п. Кондурчинский, на площадке № 9)	2018-2033 гг.	по проекту	ВИ
64	Строительство предприятия общественного питания на 55 посадочных мест (с. Малая Каменка, на площадке № 18)	2018-2033 гг.	по проекту	ВИ
65	Строительство предприятия общественного питания на 56 посадочных мест (д. Трухмянка, на площадке № 16)	2018-2033 гг.	по проекту	ВИ
66	Строительство предприятия общественного питания на 30 посадочных мест (д. Верхняя Солонцовка, на ул. Центральная)	2018-2033 гг.	по проекту	ВИ
67	Строительство кафе на 100 посадочных мест (п. Кириллинский, на площадке № 19)	2018-2033 гг.	по проекту	ВИ
68	Строительство кафе на 200 посадочных мест (п. Кириллинский, на площадке № 20)	2018-2033 гг.	по проекту	ВИ

№ п/п	Наименование мероприятия	Срок реализации	Объем финансирования на расчетный срок до 2033 года, тыс. руб.	Источник финансирования
<i>Потребительская сфера (бытовое обслуживание, торговля, общественное питание)</i>				
69	Строительство предприятия общественного питания на 160 посадочных мест (п. Кириллинский, на площадке № 20)	2018-2033 гг.	по проекту	ВИ
70	Строительство кафе на 150 посадочных мест (п. Подлесный, на площадке № 22)	2018-2033 гг.	по проекту	ВИ
71	Строительство кафе на 36 посадочных мест (п. Водный, на площадке № 23)	2018-2033 гг.	по проекту	ВИ
72	Строительство гостиницы на 45 мест (с. Красный Яр, на площадке № 10)	2018-2033 гг.	по проекту	ВИ
73	Строительство гостиницы на 40 мест (п. Угловой, на площадке № 7)	2018-2033 гг.	по проекту	ВИ
74	Строительство гостиницы на 100 мест (п. Кириллинский, на площадке № 20)	2018-2033 гг.	по проекту	ВИ
75	Строительство гостиницы на 27 мест (п. Подлесный, на площадке № 22)	2018-2033 гг.	по проекту	ВИ
	<b>Итого:</b>	2018-2033 гг.	по проекту	
<i>Жилищно- коммунальное обслуживание</i>				
1	Строительство пождепо на 7 автомобилей (п. Кириллинский, на площадке № 20)	2018-2033 гг.	83 287,57	ФБ
	<b>Итого:</b>	2018-2033 гг.	83 287,57	
<i>Кредитно-финансовые учреждения и предприятия связи</i>				
1	Отделение связи и отделения сберегательного банка на 2 окна (с. Красный Яр, на площадке № 1)	2018-2033 гг.	по проекту	ФБ
2	Отделение связи и отделения сберегательного банка на 3 окна (с. Красный Яр, на площадке № 2)	2018-2033 гг.	по проекту	ФБ
3	Отделение связи и отделения сберегательного банка на 4 окна (с. Красный Яр, на площадке № 10)	2018-2033 гг.	по проекту	ФБ
4	Отделение связи и отделения сберегательного банка на 5 окон (с. Белозерки, на площадке № 5)	2018-2033 гг.	по проекту	ФБ
5	Отделение связи и отделения сберегательного банка на 3 окна (п.Угловой, на площадке № 7)	2018-2033 гг.	по проекту	ФБ
6	Отделение связи и отделения сберегательного банка на 3 окна (п.Угловой, на площадке № 8)	2018-2033 гг.	по проекту	ФБ
7	Отделение связи и отделения сберегательного банка на 3 окна (с. Нижняя Солонцовка, на площадке № 10)	2018-2033 гг.	по проекту	ФБ
8	Отделение связи и отделения сберегательного банка на 2 окна (д. Трухмянка, на ул. Луговой)	2018-2033 гг.	по проекту	ФБ
9	Отделение связи и отделения сберегательного банка на 3 окна (п.Кириллинский, на площадке № 19)	2018-2033 гг.	по проекту	ФБ

№ п/п	Наименование мероприятия	Срок реализации	Объем финансирования на расчетный срок до 2033 года, тыс. руб.	Источник финансирования
<i>Кредитно-финансовые учреждения и предприятия связи</i>				
10	Отделение связи и отделения сберегательного банка на 4 окна (п.Кириллинский, на площадке № 20)	2018-2033 гг.	по проекту	ФБ
11	Отделение связи и отделения сберегательного банка на 5 окон (п. Кириллинский, на площадке № 20)	2018-2033 гг.	по проекту	ФБ
12	Отделение связи и отделения сберегательного банка на 4 окна (п.Подлесный, на площадке № 22)	2018-2033 гг.	по проекту	ФБ
<b>Итого:</b>		2018-2033 гг.	по проекту	
<i>Объем финансирования мероприятий по строительству и реконструкции:</i>			14 584 659,41	

\* ФБ - федеральный бюджет, ОБ - областной бюджет, МБР - местный бюджет Красноярского района, МБП - местный бюджет сельского поселения Красный Яр, ВИ - внебюджетные источники.

Примечание: объем инвестиций необходимо уточнять по факту принятия решения о строительстве или реконструкции каждого объекта в индивидуальном порядке, кроме того, объем средств будет уточняться после доведения лимитов бюджетных обязательств из бюджетов всех уровней на очередной финансовый год и плановый период.

## **5 ОЦЕНКА СОЦИАЛЬНО-ЭКОНОМИЧЕСКОЙ ЭФФЕКТИВНОСТИ МЕРОПРИЯТИЙ ПРОГРАММЫ**

Оценка результативности и эффективности Программы осуществляется по следующим направлениям:

- оценка степени достижения запланированных результатов, выраженных целевыми контрольными показателями по стратегическому направлению (для этого фактически достигнутые значения показателей сопоставляются с их плановыми значениями);
- оценка степени выполнения запланированных мероприятий в установленные сроки (выявления степени исполнения плана по реализации программы (подпрограммы) проводится сравнение фактических сроков реализации мероприятий плана с запланированными, а также сравнение фактически полученных результатов с ожидаемыми);
- оценка степени достижения целевых индикаторов и контрольных показателей по каждому из приоритетных направлений развития в корреспонденции с объемом фактически произведенных затрат на реализацию мероприятий (для выявления степени достижения запланированного уровня затрат фактически произведенные затраты на реализацию программы



(подпрограммы) в отчетном году сопоставляются с их плановыми значениями);

Оценка эффективности предоставления государственной и муниципальной поддержки с точки зрения реализации государственной политики и достижения поставленных целей (осуществляется Министерством образования и науки Российской Федерации в установленном Правительством РФ порядке, высшими органами управления Самарской области в установленном ими порядке, а также органами местного самоуправления сельского поселения Красный Яр).

При оценке результативности используются контрольные целевые показатели, обеспечивающие измеримость поставленных целей и задач, при их выборе учитывается взаимосвязь поставленных стратегических целей и задач с целями и задачами, количественными целевыми показателями по каждому приоритетному направлению социально-экономического развития.

В качестве основных индикаторов изменения социально-экономического положения муниципального образования в результате реализации программных мероприятий, количественно характеризующих ход ее реализации по каждому приоритетному направлению развития, приняты показатели, установленные: Указом Президента Российской Федерации от 28 апреля 2008 г. №607 «Об оценке эффективности деятельности органов местного самоуправления городских округов и муниципальных районов», Распоряжением Правительства Российской Федерации от 11 сентября 2008 г. № 1313 -р о реализации Указа, рекомендации по разработке программы развития социальной инфраструктуры.

Основная часть на этапе проектирования на этапе капитального строительства  
 Таблица 23. Основные прогнозные показатели развития социальной инфраструктуры поселка

№ п/п	Наименование показателя	Единица измерения	На начало	На расчетный
			разработки Программы 2018 г.	срок строительства 2033 г.
<i>Объекты учебно-образовательного назначения</i>				
1	Детские дошкольные учреждения	место	340	4 547
2	Образовательные школы	учащиеся	1 520	6 970
3	Внешкольные учреждения (дополнительного образования)	место	1 863	1 863
<i>Объекты здравоохранения, социального обслуживания</i>				
4	Больницы	койко-мест	272	272
5	Поликлиники	объект/посещений в смену	1/1 010	1/1 010
7	Учреждения социального обслуживания	место	н/д	н/д
8	Аптеки	объект	7	13
<i>Объекты спортивного назначения</i>				
9	Плоскостные спортивные сооружения	га	1,86	57,21
10	Спортивные залы	м <sup>2</sup>	1 480	18 730
11	Бассейны крытые и открытые общего пользования	м <sup>2</sup> зеркала воды	-	3 500
<i>Объекты культурно-досугового назначения</i>				
12	Дома культуры	посетит. место	1 000	7 910
13	Библиотеки	тыс.ед.хранения/ читательских мест	22,8 / н/д	240,8/н/д+123
<i>Прочие объекты инфраструктуры</i>				
14	Магазины*	м <sup>2</sup> торговой площади	3 348,1	15 144,4
15	Предприятия общественного питания	мест	402	2 358
16	Предприятия бытового обслуживания	мест	20	289
17	Бани	объект/мест	14	283
18	Банки	объект	1	13
19	Почта и отделение связи	объект	3	15
20	Пожарное депо	машины	5	12
21	Учреждения ЖКХ	объект	1	1
22	Административные здания	объект	23	23
23	Культовые сооружение	объект	4	4

## **6 МЕХАНИЗМ РЕАЛИЗАЦИИ ПРОГРАММЫ**

### **6.1 Ответственные за реализацию Программы**

Система управления Программой и контроль над ходом ее выполнения определяется в соответствии с требованиями, определенными действующим законодательством.

Механизм реализации Программы базируется на принципах четкого разграничения полномочий и ответственности всех исполнителей программы.

Управление реализацией Программы осуществляет заказчик - Администрация сельского поселения Красный Яр.

Координатором реализации Программы является администрация сельского поселения Красный Яр, которая осуществляет текущее управление программой, мониторинг и подготовку ежегодного отчета об исполнении Программы.

Координатор Программы является ответственным за реализацию Программы.

### **6.2 План-график работ по реализации Программы**

Сроки реализации инвестиционных проектов, включенных в Программу, должны соответствовать срокам, определенным в Программах инвестиционных проектов.

Реализация программы осуществляется с 2018 года по 2033 год.

### **6.3 Порядок предоставления отчетности по выполнению Программы**

Предоставление отчетности по выполнению мероприятий Программы осуществляется в рамках мониторинга.

Целью мониторинга Программы сельского поселения Красный Яр является регулярный контроль ситуации в сфере социальной инфраструктуры, а также анализ выполнения мероприятий по модернизации и развитию объектов социальной инфраструктуры, предусмотренных Программой.

Мониторинг Программы комплексного развития социальной инфраструктуры включает следующие этапы:

1. Периодический сбор информации о результатах выполнения мероприятий Программы, а также информации о состоянии и развитии социальной инфраструктуры поселения.
2. Анализ данных о результатах планируемых и фактически проводимых преобразований в сфере социальной инфраструктуры.

Мониторинг Программы сельского поселения предусматривает сопоставление и сравнение значений показателей во временном аспекте. Анализ проводится путем сопоставления показателя за отчетный период с аналогичным показателем за предыдущий (базовый) период.

#### **6.4 Порядок корректировки Программы**

По ежегодным результатам мониторинга осуществляется своевременная корректировка Программы. Решение о корректировке Программы принимается администрацией сельского поселения Красный Яр по итогам ежегодного рассмотрения отчета о ходе реализации Программы или по представлению Главы сельского поселения Красный Яр.

#### **7 ЦЕЛЕВЫЕ ПОКАЗАТЕЛИ**

Целевые показатели программы комплексного развития социальной инфраструктуры сельского поселения Красный Яр приведены в приложение 1.

Целевые показатели программы оценивались исходя из фактических показателей по каждому виду объектов социальной инфраструктуры:

1. Культура.
2. Физическая культура и спорт.
3. Образование.
4. Здравоохранение.
5. Социальное обслуживание.
6. Организации и учреждения управления

### **ПРИЛОЖЕНИЯ**

**Приложение 1** Продолжение таблицы № 1  
**Таблица 1- Целевые показатели Программы развития социальной инфраструктуры сельского поселения Красный Яр**  
**муниципального района Красноярский Самарской области**

№ п/п	Целевые показатели	Единица измерения	2018 г.	2019 г.	2020 г.	2021 г.	2022 г.	2023-2033 гг.
<b>Культура</b>								
1	Количество учреждений культуры	ед.	4	4	4	4	4	19
2	Количество объектов памятников истории и культуры	ед.	20	20	20	20	20	20
3	Уровень фактической обеспеченности населения сельского поселения учреждениями культуры	%	69,00	69,00	71,00	71,00	75,00	100,00
<b>Физическая культура и спорт</b>								
1	Количество учреждений (объектов) физической культуры и спорта	ед.	9	9	9	9	9	39
2	Уровень фактической обеспеченности спортивными залами в сельском поселение от нормативной потребности	%	45,00	45,00	45,00	62,00	62,00	100,00
3	Уровень фактической обеспеченности плоскостными спортивными сооружениями в сельском поселение от нормативной потребности	%	38,00	38,00	38,00	52,00	52,00	100,00
1	Количество муниципальных учреждений дошкольного образования	ед.	5	5	5	5	5	38
2	Количество резервных мест в муниципальных учреждений дошкольного образования	ед.	0	0	0	0	0	1057
3	Доля детей в возрасте 1 - 6 лет, получающих дошкольную образовательную услугу и (или) услугу по их содержанию в муниципальных дошкольных образовательных учреждениях, в общей численности детей 1 - 6 лет	%	72,00	72,00	72,00	72,00	72,00	70
4	Количество муниципальных общеобразовательных учреждений	ед.	2	2	2	2	2	10
255	Количество резервных мест в муниципальных общеобразовательных учреждениях	ед.	255	255	255	255	255	0

№ п/п	Целевые показатели	Единица измерения	2018 г.	2019 г.	2020 г.	2021 г.	2022 г.	2023-2033 гг.
<b>Образование</b>								
6	Доля выпускников муниципальных общеобразовательных учреждений, сдавших единый государственный экзамен (ЕГЭ) по русскому языку и математике (в общей численности выпускников муниципальных общеобразовательных учреждений, сдавших ЕГЭ по данным предметам)	%	100,00	100,00	100,00	100,00	100,00	100,00
<b>Здравоохранение</b>								
1	Количество учреждений здравоохранения	ед.	2	2	2	2	2	9
2	Стационарная медицинская помощь, число койко-дней на 1 жителя	ед.	н/д	н/д	н/д	н/д	н/д	н/д
3	Скорая медицинская помощь, число вызовов на 1 жителя	ед.	н/д	н/д	н/д	н/д	н/д	н/д
4	Средняя продолжительность жизни	лет	70,6	70,6	70,6	70,3	70,9	70,9
5	Уровень смертности на 1000 чел. населения	случаев	13,7	13,7	13,7	13,7	10	9
<b>Социальное обслуживание</b>								
1	Количество учреждений социального обслуживания	ед.	3	3	3	3	3	4
2	Уровень фактической обеспеченности объектами социального обслуживания в сельском поселении от нормативной потребности	%	39,00	39,00	39,00	39,00	45,00	60,00
<b>Организации и учреждения управления</b>								
1	Количество учреждений управления	ед.	23	23	23	23	23	23
2	Уровень фактической обеспеченности учреждениями управления в сельском поселении от нормативной потребности	%	100,00	100,00	100,00	100,00	100,00	100,00

**Приложение 2 Таблица 2- Мероприятия Программы развития социальной инфраструктуры сельского поселения Красный Яр  
муниципального района Красный Яр Самарской области** Продолжение таблицы № 1

№	Наименование программного мероприятия	Источники финансирования/ Основные исполнители	Срок исполнения	Всего на период реализации Программы, тыс. руб.	Объем финансирования по годам (тыс. руб.)						Ожидаемые результаты
					2018 г.	2019 г.	2020 г.	2021 г.	2022 г.	2023-2033 гг.	
<i>Культура</i>											
1	Организация досуга детей и подростков: проведение дней молодежи, дней защиты детей, уличных и настольных игр	Бюджет сельского поселения/ Администрация с.п. Красный Яр	ежегодно	2 100,00	140,00	140,00	140,00	140,00	140,00	1 400,00	Стимулирование различных форм самоорганизации молодежи; формирование позитивной молодежной культуры
2	Организация досуга населения: проведение дней матери, дней пожилого человека, дней инвалида	Бюджет сельского поселения/ Администрация с.п. Красный Яр	ежегодно	1 215,00	81,00	81,00	81,00	81,00	81,00	810,00	Стимулирование различных форм самоорганизации населения
3	Организация досуга населения: празднование нового года, 23 февраля, 8 марта, 9 мая и др.	Бюджет сельского поселения/ Администрация с.п. Красный Яр	ежегодно	6 000,00	400,00	400,00	400,00	400,00	400,00	4 000,00	Стимулирование различных форм самоорганизации населения
4	Вовлечение населения в проекты, связанные с развитием культуры, вовлечением объектов историкокультурного наследия в сферу развития поселения	Бюджет сельского поселения/ Администрация с.п. Красный Яр	ежегодно	630,00	42,00	42,00	42,00	42,00	42,00	420,00	Формирование гражданско-патриотического мировоззрения населения, привлечение населения к участию в общественных и социальноэкономических преобразованиях
5	Содействие реализации творческого потенциала населения района, проведение дней села	Бюджет сельского поселения/ Администрация с.п. Красный Яр	ежегодно	5 700,00	380,00	380,00	380,00	380,00	380,00	3 800,00	Повышение социальной и творческой активности населения

№	Наименование программного мероприятия	Источники финансирования/ Основные исполнители	Срок исполнения	Всего на период реализации Программы, тыс. руб.	Объем финансирования по годам (тыс. руб.)						Ожидаемые результаты
					2018 г.	2019 г.	2020 г.	2021 г.	2022 г.	2023-2033 гг.	
<i>Культура</i>											
6	Строительство культурно-досугового центра на 380 посетительских мест с библиотекой на 25 тыс единиц хранения и 10 читательских мест (с. Красный Яр, на площадке № 1)	ОБ, МБР	2018-2033 гг.	99 826,16	-	-	-	-	-	99 826,16	Увеличение объема услуг, предоставляемых учреждениями культуры в соответствии с интересами и потребностями населения.
7	Строительство культурно-развлекательного комплекса на 500 посетительских мест с библиотекой на 34 тыс.единиц хранения и 20 читательских мест (с. Красный Яр, на площадке № 2)	ОБ, МБР	2018-2033 гг.	131 350,20	-	-	-	-	-	131 350,20	Увеличение объема услуг, предоставляемых учреждениями культуры в соответствии с интересами и потребностями населения.
8	Строительство культурно-досугового центра на 960 посетительских мест с библиотекой на 20 тыс единиц хранения и 20 читательских мест (с. Белозерки, на площадке № 5)	ОБ, МБР	2018-2033 гг.	252 192,39	-	-	-	-	-	252 192,39	Увеличение объема услуг, предоставляемых учреждениями культуры в соответствии с интересами и потребностями населения.
9	Строительство культурно-досугового центра на 600 посетительских мест с библиотекой на 17,186 тыс единиц хранения и 18 читательских мест (п. Угловой, на площадке № 7)	ОБ, МБР	2018-2033 гг.	157 620,25	-	-	-	-	-	157 620,25	Увеличение объема услуг, предоставляемых учреждениями культуры в соответствии с интересами и потребностями населения.
10	Строительство молодежного центра на 500 посетительских мест 9п. Угловой, на площадке № 8)	ОБ, МБР	2018-2033 гг.	45 730,87	-	-	-	-	-	45 730,87	Увеличение объема услуг, предоставляемых учреждениями культуры в соответствии с интересами и потребностями населения.
11	Строительство многофункционального центра со спортивным залом площадью пола 270 кв.м. зрительным залом на 230 мест, библиотекой на 5 тыс.томов (п. Кондурчинской, на площадке № 9)	ОБ, МБР	2018-2033 гг.	155 103,87	-	-	-	-	-	155 103,87	Увеличение объема услуг, предоставляемых учреждениями культуры в соответствии с интересами и потребностями населения.



Продолжение таблицы 2

№	Наименование программного мероприятия	Источники финансирования/ Основные исполнители	Срок исполнения	Всего на период реализации Программы, тыс. руб.	Объем финансирования по годам (тыс. руб.)						Ожидаемые результаты
					2018 г.	2019 г.	2020 г.	2021 г.	2022 г.	2023-2033 гг.	
<i>Культура</i>											
12	Строительство многофункционального центра со спортивным залом площадью пола 160 кв.м. зрительным залом на 170 мест, библиотекой на 2,87 тыс.томов (п. Кочкари, на площадке № 17)	ОБ, МБР	2018-2033 гг.	133 236,71	-	-	-	-	-	133 236,71	Увеличение объема услуг, предоставляемых учреждениями культуры в соответствии с интересами и потребностями населения.
13	Строительство культурно-досугового центра на 1000 посетительских мест с библиотекой на 33,34 тыс единиц хранения и 22 читательских места (с. Нижняя Солонцовка, на	ОБ, МБР	2018-2033 гг.	262 700,41	-	-	-	-	-	262 700,41	Увеличение объема услуг, предоставляемых учреждениями культуры в соответствии с интересами и потребностями населения.
14	Строительство молодежного центра на 500 посетительских мест и кафе 110 мест (с. Нижняя Солонцовка, на площадке № 10)	ОБ, МБР	2018-2033 гг.	45 730,87	-	-	-	-	-	45 730,87	Увеличение объема услуг, предоставляемых учреждениями культуры в соответствии с интересами и потребностями населения.
15	Строительство многофункционального центра со спортивным залом площадью пола 540 кв.м. зрительным залом на 170 мест, библиотекой на 2,87 тыс.томов (с. Малая Каменка, на площадке № 18)	ОБ, МБР	2018-2033 гг.	133 236,71	-	-	-	-	-	133 236,71	Увеличение объема услуг, предоставляемых учреждениями культуры в соответствии с интересами и потребностями населения.
16	Строительство многофункционального центра со спортивным залом площадью пола 380 кв.м. зрительным залом на 320 мест, библиотекой на 6,98 тыс.томов (д. Трухмянка, на площадке № 16)	ОБ, МБР	2018-2033 гг.	162 346,25	-	-	-	-	-	162 346,25	Увеличение объема услуг, предоставляемых учреждениями культуры в соответствии с интересами и потребностями населения.

№	Наименование программного мероприятия	Источники финансирования/ Основные исполнители	Срок исполнения	Всего на период реализации Программы, тыс. руб.	Объем финансирования по годам (тыс. руб.)						Ожидаемые результаты
					2018 г.	2019 г.	2020 г.	2021 г.	2022 г.	2023-2033 гг.	
<i>Культура</i>											
17	Строительство многофункционального центра со спортивным залом площадью пола 250 кв.м. зрительным залом на 280 мест, библиотекой на 4,6 тыс.томов (д. Верхняя Солонцовка, на ул. Центральная)	ОБ, МБР	2018-2033 гг.	160 525,08	-	-	-	-	-	160 525,08	Увеличение объема услуг, предоставляемых учреждениями культуры в соответствии с интересами и потребностями населения.
18	Строительство культурно-развлекательного комплекса на 300 посетительских мест с библиотекой на 20 тыс.единиц хранения и 8 читательских мест (п. Кириллинский, на площадке №	ОБ, МБР	2018-2033 гг.	84 621,40	-	-	-	-	-	84 621,40	Увеличение объема услуг, предоставляемых учреждениями культуры в соответствии с интересами и потребностями
19	Строительство культурно-развлекательного комплекса на 600 посетительских мест с библиотекой на 46,2 тыс.единиц хранения и 25 читательских мест (п. Кириллинский, на площадке № 19)	ОБ, МБР	2018-2033 гг.	169 242,81	-	-	-	-	-	169 242,81	Увеличение объема услуг, предоставляемых учреждениями культуры в соответствии с интересами и потребностями населения.
20	Строительство молодежного центра на 400 посетительских мест и кафе 200 мест (п. Кириллинский, на площадке № 20)	ОБ, МБР	2018-2033 гг.	39 584,69	-	-	-	-	-	39 584,69	Увеличение объема услуг, предоставляемых учреждениями культуры в соответствии с интересами и потребностями
21	Реконструкция здания дома культуры на 200 посетительских мест (п. Угловой, на ул. Садовая)	ОБ, МБР	2018-2033 гг.	15 000,00	-	-	-	-	-	15 000,00	Увеличение объема услуг, предоставляемых учреждениями культуры в соответствии с интересами и потребностями

№	Наименование программного мероприятия	Источники финансирования/ Основные исполнители	Срок исполнения	Всего на период реализации Программы, тыс. руб.	Объем финансирования по годам (тыс. руб.)						Ожидаемые результаты
					2018 г.	2019 г.	2020 г.	2021 г.	2022 г.	2023-2033 гг.	
<i>Культура</i>											
2	Реконструкция здания сельского дома культуры на 300 посетительских мест (с. Белозерки, на ул. Дзержинского)	ОБ, МБР	2018-2033 гг.	20 000,00	-	-	-	-	-	20 000,00	Увеличение объема услуг, предоставляемых учреждениями культуры в соответствии с интересами и потребностями
<b>Итого:</b>			<b>2018-2033 гг.</b>	<b>2 080 693,67</b>	<b>1 043,00</b>	<b>1 043,00</b>	<b>1 043,00</b>	<b>1 043,00</b>	<b>1 043,00</b>	<b>2 075 478,67</b>	
<i>Физическая культура и спорт</i>											
1	Организация и проведение спортивных и физкультурно-массовых мероприятий среди молодежи и подростков	Бюджет сельского поселения/ Администрация с.п. Красный Яр	ежегодно	3 150,00	210,00	210,00	210,00	210,00	210,00	2 100,00	Повышение социальной и спортивной активности населения
2	Организация и проведение спортивных и физкультурно-массовых мероприятий среди взрослого населения (спартакиады, лыжные гонки и др.)	Бюджет сельского поселения/ Администрация с.п. Красный Яр	ежегодно	1 800,00	120,00	120,00	120,00	120,00	120,00	1 200,00	Повышение социальной и спортивной активности населения
3	Улучшение и дальнейшее развитие материально-спортивной базы спортивных объектов	Бюджет сельского поселения/ Администрация с.п. Красный Яр	ежегодно	1 200,00	80,00	80,00	80,00	80,00	80,00	800,00	Повышение социальной и спортивной активности населения
4	Строительство физкультурно-оздоровительного комплекса площадью 8500 кв.м (с. Белозерки, на площадке № 4)	ОБ, МБР	2018-2033 гг.	149 036,60	-	-	-	-	-	149 036,60	Увеличение объема услуг, предоставляемых спортивными учреждениями в соответствии с интересами и потребностями населения

№	Наименование программного мероприятия	Источники финансирования/ Основные исполнители	Срок исполнения	Всего на период реализации Программы, тыс. руб.	Объем финансирования по годам (тыс. руб.)						Ожидаемые результаты
					2018 г.	2019 г.	2020 г.	2021 г.	2022 г.	2023-2033 гг.	
<i>Физическая культура и спорт</i>											
5	Строительство спортивного комплекса(спортивно-оздоровительный центр с универсальным залом площадью 1270 кв.м и бассейном площадью 600 кв.м зеркала воды) (с. Белозерки, на площадке № 5)	ОБ, МБР	2018-2033 гг.	192 400,00	-	-	-	-	-	192 400,00	Увеличение объема услуг, предоставляемых спортивными учреждениями в соответствии с интересами и потребностями населения
6	Строительство спортивного комплекса(спортивно-оздоровительный центр с универсальным залом площадью 640 кв.м и бассейном площадью 600 кв.м зеркала воды) (п. Угловой, на площадке № 6)	ОБ, МБР	2018-2033 гг.	192 400,00	-	-	-	-	-	192 400,00	Увеличение объема услуг, предоставляемых спортивными учреждениями в соответствии с интересами и потребностями населения
7	Строительство спортивного центра с залом площадью пола 540 кв.м (п. Угловой, на площадке № 8)	ОБ, МБР	2018-2033 гг.	147 871,16	-	-	-	-	-	147 871,16	Увеличение объема услуг, предоставляемых спортивными учреждениями в соответствии с интересами и потребностями
8	Строительство спортивного комплекса(спортивно-оздоровительный центр с универсальным залом площадью 1600 кв.м и бассейном площадью 600 кв.м зеркала воды) (с. Нижняя Солонцовка, на площадке № 8)	ОБ, МБР	2018-2033 гг.	256 533,33	-	-	-	-	-	256 533,33	Увеличение объема услуг, предоставляемых спортивными учреждениями в соответствии с интересами и потребностями
9	Строительство спортивного комплекса(спортивно-оздоровительный центр с универсальным залом площадью 1200 кв.м и бассейном площадью 600 кв.м зеркала воды) (п. Кириллинский, на площадке № 19)	ОБ, МБР	2018-2033 гг.	192 400,00	-	-	-	-	-	192 400,00	Увеличение объема услуг, предоставляемых спортивными учреждениями в соответствии с интересами и потребностями

Продолжение таблицы 2

№	Наименование программного мероприятия	Источники финансирования/ Основные исполнители	Срок исполнения	Всего на период реализации Программы, тыс. руб.	Объем финансирования по годам (тыс. руб.)						Ожидаемые результаты
					2018 г.	2019 г.	2020 г.	2021 г.	2022 г.	2023-2033 гг.	
<i>Физическая культура и спорт</i>											
10	Строительство спортивного комплекса(спортивно-оздоровительный центр с универсальным залом площадью 1200 кв.м и бассейном площадью 600 кв.м зеркала воды) (п. Кириллинский, на площадке №	ОБ, МБР	2018-2033 гг.	192 400,00	-	-	-	-	-	192 400,00	Увеличение объема услуг, предоставляемых спортивными учреждениями в соответствии с интересами и потребностями населения.
11	Строительство спортивного комплекса (спортивно-оздоровительный центр с универсальным залом площадью 700 кв.м и бассейном площадью 300 кв.м зеркала воды) (п. Подлесный, на площадке № 22)	ОБ, МБР	2018-2033 гг.	96 200,00	-	-	-	-	-	96 200,00	Увеличение объема услуг, предоставляемых спортивными учреждениями в соответствии с интересами и потребностями населения.
12	Строительство плоскостных физкультурно-спортивных сооружений открытого типа площадью 3,5 га: поле для футбола, волейбольная площадка (с.	ОБ, МБР	2018-2033 гг.	92 929,20	-	-	-	-	-	92 929,20	Увеличение объема услуг, предоставляемых спортивными учреждениями в соответствии с интересами и потребностями
13	Строительство плоскостного физкультурно-спортивного сооружения открытого типа площадью 2,58 га: поле для футбола (с. Красный Яр, на площадке № 1)	ОБ, МБР	2018-2033 гг.	68 502,10	-	-	-	-	-	68 502,10	Увеличение объема услуг, предоставляемых спортивными учреждениями в соответствии с интересами и потребностями
14	Строительство плоскостного физкультурно-спортивного сооружения открытого типа площадью 3,21 га: поле для футбола (с. Красный Яр, на площадке № 2)	ОБ, МБР	2018-2033 гг.	85 229,35	-	-	-	-	-	85 229,35	Увеличение объема услуг, предоставляемых спортивными учреждениями в соответствии с интересами и потребностями

Продолжение таблицы 2

№	Наименование программного мероприятия	Источники финансирования/ Основные исполнители	Срок исполнения	Всего на период реализации Программы, тыс. руб.	Объем финансирования по годам (тыс. руб.)						Ожидаемые результаты
					2018 г.	2019 г.	2020 г.	2021 г.	2022 г.	2023-2033 гг.	
<i>Физическая культура и спорт</i>											
15	Строительство плоскостных физкультурно-спортивных сооружений открытого типа площадью 2,81 га: поле для футбола, волейбольная площадка (с. Белозерки, на площадке № 5)	ОБ, МБР	2018-2033 гг.	74 608,87	-	-	-	-	-	74 608,87	Увеличение объема услуг, предоставляемых спортивными учреждениями в соответствии с интересами и потребностями населения.
16	Строительство плоскостных физкультурно-спортивных сооружений открытого типа площадью 2,61 га: поле для футбола, волейбольная площадка (п. Угловой, на площадке № 6)	ОБ, МБР	2018-2033 гг.	69 298,63	-	-	-	-	-	69 298,63	Увеличение объема услуг, предоставляемых спортивными учреждениями в соответствии с интересами и потребностями населения.
17	Строительство плоскостных физкультурно-спортивных сооружений открытого типа площадью 3,05 га: поле для футбола, волейбольная площадка (п. Угловой, на площадке № 8)	ОБ, МБР	2018-2033 гг.	80 981,16	-	-	-	-	-	80 981,16	Увеличение объема услуг, предоставляемых спортивными учреждениями в соответствии с интересами и потребностями населения.
18	Строительство открытых спортивных сооружений площадью 1,17 га (п. Угловой, на площадке № 7)	ОБ, МБР	2018-2033 гг.	40 947,27	-	-	-	-	-	40 947,27	Увеличение объема услуг, предоставляемых спортивными учреждениями в соответствии с интересами и потребностями населения.

Продолжение таблицы 2

№	Наименование программного мероприятия	Источники финансирования/ Основные исполнители	Срок исполнения	Всего на период реализации Программы, тыс. руб.	Объем финансирования по годам (тыс. руб.)						Ожидаемые результаты
					2018 г.	2019 г.	2020 г.	2021 г.	2022 г.	2023-2033 гг.	
<i>Физическая культура и спорт</i>											
19	Строительство плоскостных физкультурно-спортивных сооружений открытого типа площадью 1,93 га: поле для футбола, волейбольная площадка (п. Кондурчинский, на площадке № 9)	ОБ, МБР	2018-2033 гг.	51 243,82	-	-	-	-	-	51 243,82	Увеличение объема услуг, предоставляемых спортивными учреждениями в соответствии с интересами и потребностями населения.
20	Строительство плоскостных физкультурно-спортивных сооружений открытого типа площадью 4,47 га: поле для футбола, волейбольная площадка (с. Нижняя Солонцовка, на площадке № 10)	ОБ, МБР	2018-2033 гг.	118 683,86	-	-	-	-	-	118 683,86	Увеличение объема услуг, предоставляемых спортивными учреждениями в соответствии с интересами и потребностями населения.
21	Строительство открытых спортивных сооружений площадью 5,82 га (с. Нижняя Солонцовка, на площадке № 10)	ОБ, МБР	2018-2033 гг.	203 686,42	-	-	-	-	-	203 686,42	Увеличение объема услуг, предоставляемых спортивными учреждениями в соответствии с интересами и потребностями населения.
22	Строительство открытых спортивных сооружений площадью 4,43 га (д. Средняя Солонцовка, в северной части существующей застройки)	ОБ, МБР	2018-2033 гг.	155 039,66	-	-	-	-	-	155 039,66	Увеличение объема услуг, предоставляемых спортивными учреждениями в соответствии с интересами и потребностями населения.

Продолжение таблицы 2

№	Наименование программного мероприятия	Источники финансирования/ Основные исполнители	Срок исполнения	Всего на период реализации Программы, тыс. руб.	Объем финансирования по годам (тыс. руб.)						Ожидаемые результаты
					2018 г.	2019 г.	2020 г.	2021 г.	2022 г.	2023-2033 гг.	
<i>Физическая культура и спорт</i>											
23	Строительство открытых спортивных сооружений площадью 0,55 га (д. Верхняя Солонцовка, на площадке №13)	ОБ, МБР	2018-2033 гг.	19 248,72	-	-	-	-	-	19 248,72	Увеличение объема услуг, предоставляемых спортивными учреждениями в соответствии с интересами и потребностями населения.
24	Строительство открытых спортивных сооружений площадью 1,24 га (д. Верхняя Солонцовка, на площадке №14)	ОБ, МБР	2018-2033 гг.	43 397,11	-	-	-	-	-	43 397,11	Увеличение объема услуг, предоставляемых спортивными учреждениями в соответствии с интересами и потребностями населения.
25	Строительство открытых спортивных сооружений площадью 1,26 га (д. Трухмянка, на площадке №15)	ОБ, МБР	2018-2033 гг.	44 097,06	-	-	-	-	-	44 097,06	Увеличение объема услуг, предоставляемых спортивными учреждениями в соответствии с интересами и потребностями населения.
26	Строительство плоскостных физкультурно-спортивных сооружений открытого типа площадью 0,97 га: поле для футбола, волейбольная площадка (д. Трухмянка, на площадке № 16)	ОБ, МБР	2018-2033 гг.	25 754,66	-	-	-	-	-	25 754,66	Увеличение объема услуг, предоставляемых спортивными учреждениями в соответствии с интересами и потребностями населения.



Продолжение таблицы 2

№	Наименование программного мероприятия	Источники финансирования/ Основные исполнители	Срок исполнения	Всего на период реализации Программы, тыс. руб.	Объем финансирования по годам (тыс. руб.)						Ожидаемые результаты
					2018 г.	2019 г.	2020 г.	2021 г.	2022 г.	2023-2033 гг.	
<i>Физическая культура и спорт</i>											
27	Строительство открытых спортивных сооружений площадью 0,44 га (п. Кочкари, на площадке № 17)	ОБ, МБР	2018-2033 гг.	15 398,97	-	-	-	-	-	15 398,97	Увеличение объема услуг, предоставляемых спортивными учреждениями в соответствии с интересами и потребностями населения.
28	Строительство открытых спортивных сооружений площадью 1,92 га (с. Малая Каменка, на площадке № 18)	ОБ, МБР	2018-2033 гг.	67 195,52	-	-	-	-	-	67 195,52	Увеличение объема услуг, предоставляемых спортивными учреждениями в соответствии с интересами и потребностями населения.
29	Строительство открытых спортивных сооружений площадью 3,05 га (п. Кириллинский, на площадке № 19)	ОБ, МБР	2018-2033 гг.	106 742,88	-	-	-	-	-	106 742,88	Увеличение объема услуг, предоставляемых спортивными учреждениями в соответствии с интересами и потребностями населения.
30	Строительство плоскостных физкультурно-спортивных сооружений открытого типа площадью 3,0 га: поле для футбола, волейбольная площадка (п. Кириллинский, на площадке № 19)	ОБ, МБР	2018-2033 гг.	79 653,60	-	-	-	-	-	79 653,60	Увеличение объема услуг, предоставляемых спортивными учреждениями в соответствии с интересами и потребностями населения.

Продолжение таблицы 2

№	Наименование программного мероприятия	Источники финансирования/ Основные исполнители	Срок исполнения	Всего на период реализации Программы, тыс. руб.	Объем финансирования по годам (тыс. руб.)						Ожидаемые результаты
					2018 г.	2019 г.	2020 г.	2021 г.	2022 г.	2023-2033 гг.	
<i>Физическая культура и спорт</i>											
31	Строительство 4 открытых спортивных сооружений площадью 4,2 га (п. Кириллинский, на площадке № 20)	ОБ, МБР	2018-2033 гг.	146 990,20	-	-	-	-	-	146 990,20	Увеличение объема услуг, предоставляемых спортивными учреждениями в соответствии с интересами и потребностями населения.
32	Строительство открытых спортивных сооружений площадью 2,0 га (п. Подлесный, на площадке № 22)	ОБ, МБР	2018-2033 гг.	69 995,33	-	-	-	-	-	69 995,33	Увеличение объема услуг, предоставляемых спортивными учреждениями в соответствии с интересами и потребностями населения.
33	Строительство открытых спортивных сооружений площадью 2,64 га (п. Водный, на площадке № 24)	ОБ, МБР	2018-2033 гг.	92 393,84	-	-	-	-	-	92 393,84	Увеличение объема услуг, предоставляемых спортивными учреждениями в соответствии с интересами и потребностями населения.
<b>Итого:</b>			2018-2033 гг.	3 177 409,32	410,00	410,00	410,00	410,00	410,00	3 175 359,32	
<i>Образование</i>											
1	Приведение учебно-материальной базы образовательных учреждений в соответствие с требованиями санитарной и пожарной безопасности	ГБОУ СОШ с. Красный Яр, ГБОУ СОШ с. Белозерки	ежегодно	525,00	35,00	35,00	35,00	35,00	35,00	350,00	Создание безопасных условий в ОУ

Продолжение таблицы 2

№	Наименование программного мероприятия	Источники финансирования/ Основные исполнители	Срок исполнения	Всего на период реализации Программы, тыс. руб.	Объем финансирования по годам (тыс. руб.)						Ожидаемые результаты
					2018 г.	2019 г.	2020 г.	2021 г.	2022 г.	2023-2033 гг.	
<i>Образование</i>											
2	Расширение возможностей социализации учащихся через предпрофильную подготовку и профильное обучение	ОБ / Северо-Западное управление Министерства образования Самарской области	ежегодно	975,00	65,00	65,00	65,00	65,00	65,00	650,00	Повышение качества общего и дополнительного образования
3	Улучшение обеспечения системы образования педагогическими кадрами. Меры социально-экономического характера по привлечению и закреплению профессиональных кадров	ОБ / Северо-Западное управление Министерства образования Самарской области	ежегодно	450,00	30,00	30,00	30,00	30,00	30,00	300,00	Повышение качества образования
4	Проведение олимпиад и организация участия обучающихся в региональных и зональных предметных олимпиадах, творческих конкурсах, научнопрактических конференциях школьников и др.	ОБ / Северо-Западное управление Министерства образования Самарской области	ежегодно	750,00	50,00	50,00	50,00	50,00	50,00	500,00	Увеличение количества победителей и призеров
5	Строительство дошкольного образовательного учреждения на 140 мест (с. Красный Яр, на ул. Луговая)	МБР, ОБ / Северо-Западное управление Министерства образования Самарской области	2018-2033 гг.	118 681,50	-	-	-	-	-	118 681,50	Увеличение объема услуг, предоставляемых образовательными учреждениями в соответствии с растущими
6	Строительство дошкольного образовательного учреждения на 280 мест (с. Красный Яр, на площадке № 1)	МБР, ОБ / Северо-Западное управление Министерства образования Самарской области	2018-2033 гг.	226 364,80	-	-	-	-	-	226 364,80	Увеличение объема услуг, предоставляемых образовательными учреждениями в соответствии с растущими

Продолжение таблицы 2

№	Наименование программного мероприятия	Источники финансирования/ Основные исполнители	Срок исполнения	Всего на период реализации Программы, тыс. руб.	Объем финансирования по годам (тыс. руб.)						Ожидаемые результаты
					2018 г.	2019 г.	2020 г.	2021 г.	2022 г.	2023-2033 гг.	
<i>Образование</i>											
7	Строительство дошкольного образовательного учреждения на 140 мест (с. Красный Яр, на площадке № 1)	МБР, ОБ / Северо-Западное управление Министерства образования Самарской области	2018-2033 гг.	118 681,50	-	-	-	-	-	118 681,50	Увеличение объема услуг, предоставляемых образовательными учреждениями в соответствии с растущими потребностями населения
8	Строительство дошкольного образовательного учреждения на 140 мест (с. Красный Яр, на площадке № 2)	МБР, ОБ / Северо-Западное управление Министерства образования Самарской области	2018-2033 гг.	118 681,50	-	-	-	-	-	118 681,50	Увеличение объема услуг, предоставляемых образовательными учреждениями в соответствии с растущими потребностями населения
9	Строительство дошкольного образовательного учреждения на 140 мест (с. Красный Яр, на площадке № 2)	МБР, ОБ / Северо-Западное управление Министерства образования Самарской области	2018-2033 гг.	118 681,50	-	-	-	-	-	118 681,50	Увеличение объема услуг, предоставляемых образовательными учреждениями в соответствии с растущими потребностями населения
10	Строительство образовательного комплекса дошкольное образовательное учреждение-муниципальное общеобразовательное учреждение начального общего образования на 240 мест (с. Белозерки, на ул. Полевая)	МБР, ОБ / Северо-Западное управление Министерства образования Самарской области	2018-2033 гг.	194 027,00	-	-	-	-	-	194 027,00	Увеличение объема услуг, предоставляемых образовательными учреждениями в соответствии с растущими потребностями населения

Продолжение таблицы 2

№	Наименование программного мероприятия	Источники финансирования/ Основные исполнители	Срок исполнения	Всего на период реализации Программы, тыс. руб.	Объем финансирования по годам (тыс. руб.)						Ожидаемые результаты
					2018 г.	2019 г.	2020 г.	2021 г.	2022 г.	2023-2033 гг.	
<i>Образование</i>											
11	Строительство дошкольного образовательного учреждения на 140 мест (с. Белозерки, на площадке № 4)	МБР, ОБ / Северо-Западное управление Министерства образования Самарской области	2018-2033 гг.	118 681,50	-	-	-	-	-	118 681,50	Увеличение объема услуг, предоставляемых образовательными учреждениями в соответствии с растущими потребностями населения
12	Строительство дошкольного образовательного учреждения на 140 мест (с. Белозерки, на площадке № 4)	МБР, ОБ / Северо-Западное управление Министерства образования Самарской области	2018-2033 гг.	118 681,50	-	-	-	-	-	118 681,50	Увеличение объема услуг, предоставляемых образовательными учреждениями в соответствии с растущими потребностями населения
13	Строительство дошкольного образовательного учреждения на 600 мест (с. Белозерки, на площадке № 4)	МБР, ОБ / Северо-Западное управление Министерства образования Самарской области	2018-2033 гг.	479 172,00	-	-	-	-	-	479 172,00	Увеличение объема услуг, предоставляемых образовательными учреждениями в соответствии с растущими потребностями населения
14	Строительство дошкольного образовательного учреждения на 140 мест (с. Белозерки, на площадке № 5)	МБР, ОБ / Северо-Западное управление Министерства образования Самарской области	2018-2033 гг.	118 681,50	-	-	-	-	-	118 681,50	Увеличение объема услуг, предоставляемых образовательными учреждениями в соответствии с растущими потребностями населения

Продолжение таблицы 2

№	Наименование программного мероприятия	Источники финансирования/ Основные исполнители	Срок исполнения	Всего на период реализации Программы, тыс. руб.	Объем финансирования по годам (тыс. руб.)						Ожидаемые результаты
					2018 г.	2019 г.	2020 г.	2021 г.	2022 г.	2023-2033 гг.	
<i>Образование</i>											
15	Строительство дошкольного образовательного учреждения на 180 мест (с. Белозерки, на площадке № 5)	МБР, ОБ / Северо-Западное управление Министерства образования Самарской области	2018-2033 гг.	149 055,33	-	-	-	-	-	149 055,33	Увеличение объема услуг, предоставляемых образовательными учреждениями в соответствии с растущими потребностями населения
16	Строительство дошкольного образовательного учреждения на 120 мест (п. Угловой, на площадке № 6)	МБР, ОБ / Северо-Западное управление Министерства образования Самарской области	2018-2033 гг.	101 726,96	-	-	-	-	-	101 726,96	Увеличение объема услуг, предоставляемых образовательными учреждениями в соответствии с растущими потребностями населения
17	Строительство дошкольного образовательного учреждения на 600 мест (п. Угловой, на площадке № 6)	МБР, ОБ / Северо-Западное управление Министерства образования Самарской области	2018-2033 гг.	479 172,00	-	-	-	-	-	479 172,00	Увеличение объема услуг, предоставляемых образовательными учреждениями в соответствии с растущими потребностями населения
18	Строительство дошкольного образовательного учреждения на 100 мест (п. Угловой, на площадке № 7)	МБР, ОБ / Северо-Западное управление Министерства образования Самарской области	2018-2033 гг.	84 772,47	-	-	-	-	-	84 772,47	Увеличение объема услуг, предоставляемых образовательными учреждениями в соответствии с растущими потребностями населения

№	Наименование программного мероприятия	Источники финансирования/ Основные исполнители	Срок исполнения	Всего на период реализации Программы, тыс. руб.	Объем финансирования по годам (тыс. руб.)						Ожидаемые результаты
					2018 г.	2019 г.	2020 г.	2021 г.	2022 г.	2023-2033 гг.	
<i>Образование</i>											
19	Строительство дошкольного образовательного учреждения на 130 мест (п. Угловой, на площадке № 8)	МБР,ОБ / Северо-Западное управление Министерства образования Самарской области	2018-2033 гг.	110 204,20	-	-	-	-	-	110 204,20	Увеличение объема услуг, предоставляемых образовательными учреждениями в соответствии с растущими потребностями населения
20	Строительство дошкольного образовательного учреждения на 70 мест (п. Кондурчинский, на площадке № 9)	МБР,ОБ / Северо-Западное управление Министерства образования Самарской области	2018-2033 гг.	60 323,54	-	-	-	-	-	60 323,54	Увеличение объема услуг, предоставляемых образовательными учреждениями в соответствии с растущими потребностями населения
21	Строительство дошкольного образовательного учреждения на 40 мест (п. Кочкари, на площадке № 17)	МБР,ОБ / Северо-Западное управление Министерства образования Самарской области	2018-2033 гг.	34 470,60	-	-	-	-	-	34 470,60	Увеличение объема услуг, предоставляемых образовательными учреждениями в соответствии с растущими потребностями населения
22	Строительство дошкольного образовательного учреждения на 140 мест (с. Нижняя Солонцовка, на площадке № 10)	МБР,ОБ / Северо-Западное управление Министерства образования Самарской области	2018-2033 гг.	118 681,50	-	-	-	-	-	118 681,50	Увеличение объема услуг, предоставляемых образовательными учреждениями в соответствии с растущими потребностями населения

№	Наименование программного мероприятия	Источники финансирования/ Основные исполнители	Срок исполнения	Всего на период реализации Программы, тыс. руб.	Объем финансирования по годам (тыс. руб.)						Ожидаемые результаты
					2018 г.	2019 г.	2020 г.	2021 г.	2022 г.	2023-2033 гг.	
<i>Образование</i>											
23	Строительство дошкольного образовательного учреждения на 140 мест (с. Нижняя Солонцовка, на площадке № 10)	МБР,ОБ / Северо-Западное управление Министерства образования Самарской области	2018-2033 гг.	118 681,50	-	-	-	-	-	118 681,50	Увеличение объема услуг, предоставляемых образовательными учреждениями в соответствии с растущими потребностями населения
24	Строительство дошкольного образовательного учреждения на 210 мест (с. Нижняя Солонцовка, на площадке № 10)	МБР,ОБ / Северо-Западное управление Министерства образования Самарской области	2018-2033 гг.	173 897,90	-	-	-	-	-	173 897,90	Увеличение объема услуг, предоставляемых образовательными учреждениями в соответствии с растущими потребностями населения
25	Строительство дошкольного образовательного учреждения на 30 мест (д. Средняя Солонцовка, на площадке № 11)	МБР,ОБ / Северо-Западное управление Министерства образования Самарской области	2018-2033 гг.	25 852,95	-	-	-	-	-	25 852,95	Увеличение объема услуг, предоставляемых образовательными учреждениями в соответствии с растущими потребностями населения
26	Строительство дошкольного образовательного учреждения на 90 мест (с. Малая Каменка, на площадке № 18)	МБР,ОБ / Северо-Западное управление Министерства образования Самарской области	2018-2033 гг.	76 295,22	-	-	-	-	-	76 295,22	Увеличение объема услуг, предоставляемых образовательными учреждениями в соответствии с растущими потребностями населения



№	Наименование программного мероприятия	Источники финансирования/ Основные исполнители	Срок исполнения	Всего на период реализации Программы, тыс. руб.	Объем финансирования по годам (тыс. руб.)						Ожидаемые результаты
					2018 г.	2019 г.	2020 г.	2021 г.	2022 г.	2023-2033 гг.	
<i>Образование</i>											
27	Строительство дошкольного образовательного учреждения на 92 места (д. Трухмянка, на площадке № 16)	МБР,ОБ / Северо-Западное управление Министерства образования Самарской области	2018-2033 гг.	77 990,67	-	-	-	-	-	77 990,67	Увеличение объема услуг, предоставляемых образовательными учреждениями в соответствии с растущими потребностями населения
28	Строительство дошкольного образовательного учреждения на 60 мест (д. Верхняя Солонцовка, на ул. Центральная)	МБР,ОБ / Северо-Западное управление Министерства образования Самарской области	2018-2033 гг.	51 705,89	-	-	-	-	-	51 705,89	Увеличение объема услуг, предоставляемых образовательными учреждениями в соответствии с растущими потребностями населения
29	Строительство дошкольного образовательного учреждения на 180 мест (п. Кириллинский, на площадке № 19)	МБР,ОБ / Северо-Западное управление Министерства образования Самарской области	2018-2033 гг.	149 055,33	-	-	-	-	-	149 055,33	Увеличение объема услуг, предоставляемых образовательными учреждениями в соответствии с растущими потребностями населения
30	Строительство дошкольного образовательного учреждения на 140 мест (п. Кириллинский, на площадке № 19)	МБР,ОБ / Северо-Западное управление Министерства образования Самарской области	2018-2033 гг.	118 681,50	-	-	-	-	-	118 681,50	Увеличение объема услуг, предоставляемых образовательными учреждениями в соответствии с растущими потребностями населения

№	Наименование программного мероприятия	Источники финансирования/ Основные исполнители	Срок исполнения	Всего на период реализации Программы, тыс. руб.	Объем финансирования по годам (тыс. руб.)						Ожидаемые результаты
					2018 г.	2019 г.	2020 г.	2021 г.	2022 г.	2023-2033 гг.	
<i>Образование</i>											
31	Строительство дошкольного образовательного учреждения на 240 мест (п. Кириллинский, на площадке № 20)	МБР, ОБ / Северо-Западное управление Министерства образования Самарской области	2018-2033 гг.	194 026,97	-	-	-	-	-	194 026,97	Увеличение объема услуг, предоставляемых образовательными учреждениями в соответствии с растущими потребностями населения
32	Строительство дошкольного образовательного учреждения на 180 мест (п. Кириллинский, на площадке № 20)	МБР, ОБ / Северо-Западное управление Министерства образования Самарской области	2018-2033 гг.	149 055,33	-	-	-	-	-	149 055,33	Увеличение объема услуг, предоставляемых образовательными учреждениями в соответствии с растущими потребностями населения
33	Строительство дошкольного образовательного учреждения на 180 мест (п. Кириллинский, на площадке № 20)	МБР, ОБ / Северо-Западное управление Министерства образования Самарской области	2018-2033 гг.	149 055,33	-	-	-	-	-	149 055,33	Увеличение объема услуг, предоставляемых образовательными учреждениями в соответствии с растущими потребностями населения
34	Строительство дошкольного образовательного учреждения на 180 мест (п. Кириллинский, на площадке № 20)	МБР, ОБ / Северо-Западное управление Министерства образования Самарской области	2018-2033 гг.	149 055,33	-	-	-	-	-	149 055,33	Увеличение объема услуг, предоставляемых образовательными учреждениями в соответствии с растущими потребностями населения

№	Наименование программного мероприятия	Источники финансирования/ Основные исполнители	Срок исполнения	Всего на период реализации Программы, тыс. руб.	Объем финансирования по годам (тыс. руб.)						Ожидаемые результаты
					2018 г.	2019 г.	2020 г.	2021 г.	2022 г.	2023-2033 гг.	
<i>Образование</i>											
35	Строительство дошкольного образовательного учреждения на 130 мест (п. Подлесный, на площадке № 22)	МБР, ОБ / Северо-Западное управление Министерства образования Самарской области	2018-2033 гг.	110 204,20	-	-	-	-	-	110 204,20	Увеличение объема услуг, предоставляемых образовательными учреждениями в соответствии с растущими потребностями населения
36	Строительство образовательного комплекса дошкольное образовательное учреждение-муниципальное общеобразовательное учреждение начального общего образования на 240 мест (п. Подлесный, на площадке № 22)	МБР, ОБ / Северо-Западное управление Министерства образования Самарской области	2018-2033 гг.	194 027,00	-	-	-	-	-	194 027,00	Увеличение объема услуг, предоставляемых образовательными учреждениями в соответствии с растущими потребностями населения
37	Строительство дошкольного образовательного учреждения на 75 мест (п. Водный, на площадке № 23)	МБР, ОБ / Северо-Западное управление Министерства образования Самарской области	2018-2033 гг.	64 632,37	-	-	-	-	-	64 632,37	Увеличение объема услуг, предоставляемых образовательными учреждениями в соответствии с растущими потребностями населения
38	Строительство общеобразовательного учреждения на 910 мест со спортзалом на 280 кв. м (с. Красный Яр, на площадке № 2)	МБР, ОБ / Северо-Западное управление Министерства образования Самарской области	2018-2033 гг.	636 507,92	-	-	-	-	-	636 507,92	Увеличение объема услуг, предоставляемых образовательными учреждениями в соответствии с растущими потребностями населения

№	Наименование программного мероприятия	Источники финансирования/ Основные исполнители	Срок исполнения	Всего на период реализации Программы, тыс. руб.	Объем финансирования по годам (тыс. руб.)						Ожидаемые результаты
					2018 г.	2019 г.	2020 г.	2021 г.	2022 г.	2023-2033 гг.	
<i>Образование</i>											
39	Строительство общеобразовательного учреждения на 360 мест (с. Белозерки, на площадке № 5)	МБР, ОБ / Северо-Западное управление Министерства образования Самарской области	2018-2033 гг.	339 274,82	-	-	-	-	-	339 274,82	Увеличение объема услуг, предоставляемых образовательными учреждениями в соответствии с растущими потребностями населения
40	Строительство общеобразовательного учреждения на 820 мест (с. Нижняя Солонцовка, на площадке № 10)	МБР, ОБ / Северо-Западное управление Министерства образования Самарской области	2018-2033 гг.	610 554,18	-	-	-	-	-	610 554,18	Увеличение объема услуг, предоставляемых образовательными учреждениями в соответствии с растущими потребностями населения
41	Строительство общеобразовательного учреждения на 180 мест (с. Малая Каменка, на ул. Центральная)	МБР, ОБ / Северо-Западное управление Министерства образования Самарской области	2018-2033 гг.	253 888,25	-	-	-	-	-	253 888,25	Увеличение объема услуг, предоставляемых образовательными учреждениями в соответствии с растущими потребностями населения
42	Строительство общеобразовательного учреждения на 360 мест со спортзалом на 200 кв. м (п. Кириллинский, на площадке № 19)	МБР, ОБ / Северо-Западное управление Министерства образования Самарской области	2018-2033 гг.	339 274,82	-	-	-	-	-	339 274,82	Увеличение объема услуг, предоставляемых образовательными учреждениями в соответствии с растущими потребностями населения

Продолжение таблицы 2

№	Наименование программного мероприятия	Источники финансирования/ Основные исполнители	Срок исполнения	Всего на период реализации Программы, тыс. руб.	Объем финансирования по годам (тыс. руб.)						Ожидаемые результаты
					2018 г.	2019 г.	2020 г.	2021 г.	2022 г.	2023-2033 гг.	
<i>Образование</i>											
43	Строительство общеобразовательного учреждения на 600 мест (п. Кириллинский, на площадке № 20)	МБР, ОБ / Северо-Западное управление Министерства образования Самарской области	2018-2033 гг.	496 424,85	-	-	-	-	-	496 424,85	Увеличение объема услуг, предоставляемых образовательными учреждениями в соответствии с растущими потребностями населения
44	Строительство общеобразовательного учреждения на 780 мест со спортзалом на 540 кв.м (п. Кириллинский, на площадке № 20)	МБР, ОБ / Северо-Западное управление Министерства образования Самарской области	2018-2033 гг.	580 771,05	-	-	-	-	-	580 771,05	Увеличение объема услуг, предоставляемых образовательными учреждениями в соответствии с растущими потребностями населения
45	Реконструкция общеобразовательного учреждения на 200 мест (п. Угловой, на ул. Садовая)	МБР, ОБ / Северо-Западное управление Министерства образования Самарской области	2018-2033 гг.	10 000,00	-	-	-	-	-	10 000,00	Увеличение объема услуг, предоставляемых образовательными учреждениями в соответствии с растущими потребностями населения
<b>Итого:</b>			2018-2033 гг.	7 940 354,28	180,00	180,00	180,00	180,00	180,00	7 939 454,28	
<i>Здравоохранение</i>											
1	Укрепление материально-технической базы учреждений здравоохранения	ОБ/Красноярская ЦРБ	ежегодно	1 275,00	85,00	85,00	85,00	85,00	85,00	850,00	Улучшение состояния здоровья населения на основе доступной широким слоям населения медицинской помощи

№	Наименование программного мероприятия	Источники финансирования/ Основные исполнители	Срок исполнения	Всего на период реализации Программы, тыс. руб.	Объем финансирования по годам (тыс. руб.)						Ожидаемые результаты
					2018 г.	2019 г.	2020 г.	2021 г.	2022 г.	2023-2033 гг.	
<i>Здравоохранение</i>											
2	Увеличение численности врачей и средних медицинских работников, имеющих квалификационную категорию (обучение на курсах повышения квалификации)	ОБ/Красноярская ЦРБ	ежегодно	525,00	35,00	35,00	35,00	35,00	35,00	350,00	Улучшение состояния здоровья населения и повышение качества предоставляемых медицинских услуг Увеличение объема услуг, предоставляемых учреждениями здравоохранения в соответствии с интересами и потребностями
3	Строительство ФАП и аптеки (с. Красный Яр, на площадке № 1)	МБР, ОБ/ Министерство здравоохранения	2018-2033 гг.	27 745,63	-	-	-	-	-	27 745,63	
4	Строительство ФАП и аптеки (с. Белозерки, на площадке № 5)	МБР, ОБ/ Министерство здравоохранения	2018-2033 гг.	27 745,63	-	-	-	-	-	27 745,63	
5	Строительство ФАП и аптеки (п. Угловой, на площадке № 7)	МБР, ОБ/ Министерство здравоохранения	2018-2033 гг.	27 745,63	-	-	-	-	-	27 745,63	
6	Строительство ФАП и аптеки (с. Нижняя Солонцовка, на площадке № 10)	МБР, ОБ/ Министерство здравоохранения	2018-2033 гг.	27 745,63	-	-	-	-	-	27 745,63	

Продолжение таблицы 2

№	Наименование программного мероприятия	Источники финансирования/ Основные исполнители	Срок исполнения	Всего на период реализации Программы, тыс. руб.	Объем финансирования по годам (тыс. руб.)						Ожидаемые результаты
					2018 г.	2019 г.	2020 г.	2021 г.	2022 г.	2023-2033 гг.	
<i>Здравоохранение</i>											
7	Строительство ФАП и аптеки (д. Трухмянка, на площадке № 16)	МБР, ОБ/ Министерство здравоохранения	2018-2033 гг.	27 745,63	-	-	-	-	-	27 745,63	Увеличение объема услуг, предоставляемых учреждениями здравоохранения в соответствии с интересами и потребностями населения
8	Строительство ФАП и аптеки (п. Кириллинский, на площадке № 19)	МБР, ОБ/ Министерство здравоохранения	2018-2033 гг.	27 745,63	-	-	-	-	-	27 745,63	Увеличение объема услуг, предоставляемых учреждениями здравоохранения в соответствии с интересами и потребностями населения
9	Строительство больничного комплекса (п. Кириллинский, на площадке № 20)	МБР, ОБ/ Министерство здравоохранения	2018-2033 гг.	629 722,25	-	-	-	-	-	629 722,25	Увеличение объема услуг, предоставляемых учреждениями здравоохранения в соответствии с интересами и потребностями населения
10	Строительство пансионата для ветеранов войны (п. Кондурчинский)	МБР, ОБ/ Министерство здравоохранения	2018-2033 гг.	184 694,20	-	-	-	-	-	184 694,20	Увеличение объема услуг, предоставляемых учреждениями здравоохранения в соответствии с интересами и потребностями населения

Продолжение таблицы 2

№	Наименование программного мероприятия	Источники финансирования/ Основные исполнители	Срок исполнения	Всего на период реализации Программы, тыс. руб.	Объем финансирования по годам (тыс. руб.)						Ожидаемые результаты
					2018 г.	2019 г.	2020 г.	2021 г.	2022 г.	2023-2033 гг.	
<i>Здравоохранение</i>											
11	Реконструкция Красноярской ЦРБ на 272 койки (с. Красный Яр, ул. Больничная, д. 44)	МБР, ОБ/ Министерство здравоохранения	2018-2033 гг.	346 519,34	-	-	-	-	-	346 519,34	Увеличение объема услуг, предоставляемых учреждениями здравоохранения в соответствии с интересами и потребностями населения
Итого:			2018-2033 гг.	1 329 209,57	120,00	120,00	120,00	120,00	120,00	1 328 609,57	
<i>Потребительская сфера (бытовое обслуживание, торговля, общественное питание)</i>											
1	Строительство предприятия бытового обслуживания на 30 рабочих мест (с. Красный Яр, на площадке № 1)	ВИ/частные инвесторы	2018-2033 гг.	по проекту	-	-	-	-	-	по проекту	Развитие сферы обслуживания населения увеличение количества рабочих мест
2	Строительство предприятия бытового обслуживания на 40 рабочих мест (с. Красный Яр, на площадке № 2)	ВИ/частные инвесторы	2018-2033 гг.	по проекту	-	-	-	-	-	по проекту	Развитие сферы обслуживания населения увеличение количества рабочих мест
3	Строительство предприятия бытового обслуживания на 9 рабочих мест (с. Белозерки, на ул. Лесная)	ВИ/частные инвесторы	2018-2033 гг.	по проекту	-	-	-	-	-	по проекту	Развитие сферы обслуживания населения увеличение количества рабочих мест
4	Строительство предприятия бытового обслуживания на 30 рабочих мест (с. Белозерки, на площадке №5)	ВИ/частные инвесторы	2018-2033 гг.	по проекту	-	-	-	-	-	по проекту	Развитие сферы обслуживания населения увеличение количества рабочих мест
5	Строительство предприятия бытового обслуживания на 30 рабочих мест (с. Белозерки, на площадке №5)	ВИ/частные инвесторы	2018-2033 гг.	по проекту	-	-	-	-	-	по проекту	Развитие сферы обслуживания населения увеличение количества рабочих мест



Продолжение таблицы 2

№	Наименование программного мероприятия	Источники финансирования/ Основные исполнители	Срок исполнения	Всего на период реализации Программы, тыс. руб.	Объем финансирования по годам (тыс. руб.)						Ожидаемые результаты
					2018 г.	2019 г.	2020 г.	2021 г.	2022 г.	2023-2033 гг.	
<i>Потребительская сфера (бытовое обслуживание, торговля, общественное питание)</i>											
6	Строительство предприятия бытового обслуживания на 20 рабочих мест (п. Угловой, на площадке № 6)	ВИ/частные инвесторы	2018-2033 гг.	по проекту	-	-	-	-	-	по проекту	Развитие сферы обслуживания населения увеличение количества рабочих мест
7	Строительство предприятия бытового обслуживания на 15 рабочих мест (п. Угловой, на площадке № 8)	ВИ/частные инвесторы	2018-2033 гг.	по проекту	-	-	-	-	-	по проекту	Развитие сферы обслуживания населения увеличение количества рабочих мест
8	Строительство предприятия бытового обслуживания на 6 рабочих мест (п. Кондурчинский, на площадке № 9)	ВИ/частные инвесторы	2018-2033 гг.	по проекту	-	-	-	-	-	по проекту	Развитие сферы обслуживания населения увеличение количества рабочих мест
9	Строительство предприятия бытового обслуживания на 27 рабочих мест (с. Нижняя Солонцовка, на площадке № 10)	ВИ/частные инвесторы	2018-2033 гг.	по проекту	-	-	-	-	-	по проекту	Развитие сферы обслуживания населения увеличение количества рабочих мест
10	Строительство предприятия бытового обслуживания на 20 рабочих мест (с. Нижняя Солонцовка, на площадке № 10)	ВИ/частные инвесторы	2018-2033 гг.	по проекту	-	-	-	-	-	по проекту	Развитие сферы обслуживания населения увеличение количества рабочих мест
11	Строительство комплексного предприятия коммунально-бытового обслуживания с прачечной на 235 кг белья в смену, химчисткой на 12 кг вещей в смену. Баней на 55 мест (с. Нижняя Солонцовка, на площадке № 10)	ВИ/частные инвесторы	2018-2033 гг.	по проекту	-	-	-	-	-	по проекту	Развитие сферы обслуживания населения увеличение количества рабочих мест

№	Наименование программного мероприятия	Источники финансирования/ Основные исполнители	Срок исполнения	Всего на период реализации Программы, тыс. руб.	Объем финансирования по годам (тыс. руб.)						Ожидаемые результаты
					2018 г.	2019 г.	2020 г.	2021 г.	2022 г.	2023-2033 гг.	
<i>Потребительская сфера (бытовое обслуживание, торговля, общественное питание)</i>											
12	Строительство предприятия бытового обслуживания на 10 рабочих мест (с. Малая Каменка, на площадке № 18)	ВИ/частные инвесторы	2018-2033 гг.	по проекту	-	-	-	-	-	по проекту	Развитие сферы обслуживания населения увеличение количества рабочих мест
13	Строительство предприятия бытового обслуживания на 16 рабочих мест (д. Трухмянка, на площадке № 16)	ВИ/частные инвесторы	2018-2033 гг.	по проекту	-	-	-	-	-	по проекту	Развитие сферы обслуживания населения увеличение количества рабочих мест
14	Строительство предприятия бытового обслуживания на 8 рабочих мест (д. Трухмянка, на ул. Луговая)	ВИ/частные инвесторы	2018-2033 гг.	по проекту	-	-	-	-	-	по проекту	Развитие сферы обслуживания населения увеличение количества рабочих мест
15	Строительство комплексного предприятия коммунально-бытового обслуживания с прачечной на 70 кг белья в смену, баней на 16 мест (д. Трухмянка, на ул. Луговая)	ВИ/частные инвесторы	2018-2033 гг.	по проекту	-	-	-	-	-	по проекту	Развитие сферы обслуживания населения увеличение количества рабочих мест
16	Строительство предприятия бытового обслуживания на 37 рабочих мест (д. Верхняя Солонцовка, на ул. Центральная)	ВИ/частные инвесторы	2018-2033 гг.	по проекту	-	-	-	-	-	по проекту	Развитие сферы обслуживания населения увеличение количества рабочих мест
17	Строительство предприятия бытового обслуживания на 6 рабочих мест (д. Верхняя Солонцовка, на ул. Центральная)	ВИ/частные инвесторы	2018-2033 гг.	по проекту	-	-	-	-	-	по проекту	Развитие сферы обслуживания населения увеличение количества рабочих мест
18	Строительство предприятия бытового обслуживания на 20 рабочих мест (п. Кириллинский, на площадке № 19)	ВИ/частные инвесторы	2018-2033 гг.	по проекту	-	-	-	-	-	по проекту	Развитие сферы обслуживания населения увеличение количества рабочих мест

№	Наименование программного мероприятия	Источники финансирования/ Основные исполнители	Срок исполнения	Всего на период реализации Программы, тыс. руб.	Объем финансирования по годам (тыс. руб.)						Ожидаемые результаты
					2018 г.	2019 г.	2020 г.	2021 г.	2022 г.	2023-2033 гг.	
<i>Потребительская сфера (бытовое обслуживание, торговля, общественное питание)</i>											
19	Строительство предприятия бытового обслуживания на 30 рабочих мест (п. Кириллинский, на площадке № 20)	ВИ/частные инвесторы	2018-2033 гг.	по проекту	-	-	-	-	-	по проекту	Развитие сферы обслуживания населения увеличение количества рабочих мест
20	Строительство предприятия бытового обслуживания на 30 рабочих мест (п. Кириллинский, на площадке № 20)	ВИ/частные инвесторы	2018-2033 гг.	по проекту	-	-	-	-	-	по проекту	Развитие сферы обслуживания населения увеличение количества рабочих мест
21	Строительство комплексного предприятия коммунально-бытового обслуживания с прачечной на 500 кг белья в смену, химчисткой на 25 кг вещей в смену, баней на 116 мест (п. Кириллинский, на площадке № 20)	ВИ/частные инвесторы	2018-2033 гг.	по проекту	-	-	-	-	-	по проекту	Развитие сферы обслуживания населения увеличение количества рабочих мест
22	Строительство предприятия бытового обслуживания на 21 рабочее место (п. Подлесный, на главной улице, на площадке № 22)	ВИ/частные инвесторы	2018-2033 гг.	по проекту	-	-	-	-	-	по проекту	Развитие сферы обслуживания населения увеличение количества рабочих мест
23	Строительство комплексного предприятия коммунально-бытового обслуживания с прачечной на 137 кг белья в смену, химчисткой на 7 кг вещей в смену, баней на 32 мест (п. Подлесный, на главной улице, на площадке № 22)	ВИ/частные инвесторы	2018-2033 гг.	по проекту	-	-	-	-	-	по проекту	Развитие сферы обслуживания населения увеличение количества рабочих мест
24	Строительство предприятия бытового обслуживания на 7 рабочих мест (п. Водный, на площадке № 23)	ВИ/частные инвесторы	2018-2033 гг.	по проекту	-	-	-	-	-	по проекту	Развитие сферы обслуживания населения увеличение количества рабочих мест

№	Наименование программного мероприятия	Источники финансирования/ Основные исполнители	Срок исполнения	Всего на период реализации Программы, тыс. руб.	Объем финансирования по годам (тыс. руб.)					По продолжению таблицы 2 Ожидаемые результаты	
					2018 г.	2019 г.	2020 г.	2021 г.	2022 г.		2023-2033 гг.
<i>Потребительская сфера (бытовое обслуживание, торговля, общественное питание)</i>											
25	Строительство торгового центра площадью торгового зала 300 кв. м (с. Красный Яр, на площадке № 1)	ВИ/частные инвесторы	2018-2033 гг.	по проекту	-	-	-	-	-	по проекту	Развитие сферы обслуживания населения увеличение количества рабочих мест
26	Строительство магазина площадью торгового зала 100 кв. м (с. Красный Яр, на площадке № 1)	ВИ/частные инвесторы	2018-2033 гг.	по проекту	-	-	-	-	-	по проекту	Развитие сферы обслуживания населения увеличение количества рабочих мест
27	Строительство торгового центра площадью торгового зала 1000 кв. м (с. Красный Яр, на площадке № 10а)	ВИ/частные инвесторы	2018-2033 гг.	по проекту	-	-	-	-	-	по проекту	Развитие сферы обслуживания населения увеличение количества рабочих мест
28	Строительство магазина площадью торгового зала 200 кв.м (с. Красный Яр, на площадке № 10а)	ВИ/частные инвесторы	2018-2033 гг.	по проекту	-	-	-	-	-	по проекту	Развитие сферы обслуживания населения увеличение количества рабочих мест
29	Строительство магазина площадью торгового зала 200 кв. м (с. Белозерки, на ул. Дзержинского)	ВИ/частные инвесторы	2018-2033 гг.	по проекту	-	-	-	-	-	по проекту	Развитие сферы обслуживания населения увеличение количества рабочих мест
30	Строительство торгового центра площадью торгового зала 600 кв. м (с. Белозерки, на площадке № 5)	ВИ/частные инвесторы	2018-2033 гг.	по проекту	-	-	-	-	-	по проекту	Развитие сферы обслуживания населения увеличение количества рабочих мест
31	Строительство магазина площадью торгового зала 300 кв. м (с. Белозерки, на площадке № 5)	ВИ/частные инвесторы	2018-2033 гг.	по проекту	-	-	-	-	-	по проекту	Развитие сферы обслуживания населения увеличение количества рабочих мест

№	Наименование программного мероприятия	Источники финансирования/ Основные исполнители	Срок исполнения	Всего на период реализации Программы, тыс. руб.	Объем финансирования по годам (тыс. руб.)					Продолжение таблицы 2 Ожидаемые результаты	
					2018 г.	2019 г.	2020 г.	2021 г.	2022 г.	2023-2033 гг.	
<i>Потребительская сфера (бытовое обслуживание, торговля, общественное питание)</i>											
32	Строительство магазина площадью торгового зала 100 кв. м (с. Белозерки, на площадке № 5)	ВИ/частные инвесторы	2018-2033 гг.	по проекту	-	-	-	-	-	по проекту	Развитие сферы обслуживания населения увеличение количества рабочих мест
33	Строительство магазина площадью торгового зала 200 кв. м (п. Угловой, на ул. Центральная)	ВИ/частные инвесторы	2018-2033 гг.	по проекту	-	-	-	-	-	по проекту	Развитие сферы обслуживания населения увеличение количества рабочих мест
34	Строительство торгового центра площадью торгового зала 600 кв. м (п. Угловой, на площадке № 6)	ВИ/частные инвесторы	2018-2033 гг.	по проекту	-	-	-	-	-	по проекту	Развитие сферы обслуживания населения увеличение количества рабочих мест
35	Строительство магазина площадью торгового зала 260 кв. м (п. Угловой, на площадке № 7)	ВИ/частные инвесторы	2018-2033 гг.	по проекту	-	-	-	-	-	по проекту	Развитие сферы обслуживания населения увеличение количества рабочих мест
36	Строительство торгового центра площадью торгового зала 400 кв. м (п. Угловой, на площадке № 8)	ВИ/частные инвесторы	2018-2033 гг.	по проекту	-	-	-	-	-	по проекту	Развитие сферы обслуживания населения увеличение количества рабочих мест
37	Строительство магазина площадью торгового зала 250 кв. м (п. Кондурчинский, на площадке № 9)	ВИ/частные инвесторы	2018-2033 гг.	по проекту	-	-	-	-	-	по проекту	Развитие сферы обслуживания населения увеличение количества рабочих мест
38	Строительство магазина площадью торгового зала 144 кв. м (п. Кочкари, на площадке № 17)	ВИ/частные инвесторы	2018-2033 гг.	по проекту	-	-	-	-	-	по проекту	Развитие сферы обслуживания населения увеличение количества рабочих мест

№	Наименование программного мероприятия	Источники финансирования/ Основные исполнители	Срок исполнения	Всего на период реализации Программы, тыс. руб.	Объем финансирования по годам (тыс. руб.)						Полюжение таблицы 2 Ожидаемые результаты
					2018 г.	2019 г.	2020 г.	2021 г.	2022 г.	2023-2033 гг.	
<i>Потребительская сфера (бытовое обслуживание, торговля, общественное питание)</i>											
39	Строительство магазина площадью торгового зала 600 кв. м (с. Нижняя Солонцовка, на площадке № 10)	ВИ/частные инвесторы	2018-2033 гг.	по проекту	-	-	-	-	-	по проекту	Развитие сферы обслуживания населения увеличение количества рабочих мест
40	Строительство магазина площадью торгового зала 255 кв. м (с. Нижняя Солонцовка, на площадке № 10)	ВИ/частные инвесторы	2018-2033 гг.	по проекту	-	-	-	-	-	по проекту	Развитие сферы обслуживания населения увеличение количества рабочих мест
41	Строительство магазина площадью торгового зала 100 кв. м (д. Средняя Солонцовка, на площадке № 11)	ВИ/частные инвесторы	2018-2033 гг.	по проекту	-	-	-	-	-	по проекту	Развитие сферы обслуживания населения увеличение количества рабочих мест
42	Строительство магазина площадью торгового зала 342,3 кв. м (с. Малая Каменка, на площадке № 18)	ВИ/частные инвесторы	2018-2033 гг.	по проекту	-	-	-	-	-	по проекту	Развитие сферы обслуживания населения увеличение количества рабочих мест
43	Строительство магазина площадью торгового зала 250 кв. м (д. Трухмянка, на ул. Луговая)	ВИ/частные инвесторы	2018-2033 гг.	по проекту	-	-	-	-	-	по проекту	Развитие сферы обслуживания населения увеличение количества рабочих мест
44	Строительство магазина площадью торгового зала 100 кв. м (д. Трухмянка, на площадке № 16)	ВИ/частные инвесторы	2018-2033 гг.	по проекту	-	-	-	-	-	по проекту	Развитие сферы обслуживания населения увеличение количества рабочих мест
45	Строительство магазина площадью торгового зала 175 кв. м (д. Верхняя Солонцовка, на ул. Центральная)	ВИ/частные инвесторы	2018-2033 гг.	по проекту	-	-	-	-	-	по проекту	Развитие сферы обслуживания населения увеличение количества рабочих мест

№	Наименование программного мероприятия	Источники финансирования/ Основные исполнители	Срок исполнения	Всего на период реализации Программы, тыс. руб.	Объем финансирования по годам (тыс. руб.)						Ожидаемые результаты
					2018 г.	2019 г.	2020 г.	2021 г.	2022 г.	2023-2033 гг.	
<i>Потребительская сфера (бытовое обслуживание, торговля, общественное питание)</i>											
39	Строительство магазина площадью торгового зала 600 кв. м (с. Нижняя Солонцовка, на площадке № 10)	ВИ/частные инвесторы	2018-2033 гг.	по проекту	-	-	-	-	-	по проекту	Развитие сферы обслуживания населения увеличение количества рабочих мест
40	Строительство магазина площадью торгового зала 255 кв. м (с. Нижняя Солонцовка, на площадке № 10)	ВИ/частные инвесторы	2018-2033 гг.	по проекту	-	-	-	-	-	по проекту	Развитие сферы обслуживания населения увеличение количества рабочих мест
41	Строительство магазина площадью торгового зала 100 кв. м (д. Средняя Солонцовка, на площадке № 11)	ВИ/частные инвесторы	2018-2033 гг.	по проекту	-	-	-	-	-	по проекту	Развитие сферы обслуживания населения увеличение количества рабочих мест
42	Строительство магазина площадью торгового зала 342,3 кв. м (с. Малая Каменка, на площадке № 18)	ВИ/частные инвесторы	2018-2033 гг.	по проекту	-	-	-	-	-	по проекту	Развитие сферы обслуживания населения увеличение количества рабочих мест
43	Строительство магазина площадью торгового зала 250 кв. м (д. Трухмянка, на ул. Луговая)	ВИ/частные инвесторы	2018-2033 гг.	по проекту	-	-	-	-	-	по проекту	Развитие сферы обслуживания населения увеличение количества рабочих мест
44	Строительство магазина площадью торгового зала 100 кв. м (д. Трухмянка, на площадке № 16)	ВИ/частные инвесторы	2018-2033 гг.	по проекту	-	-	-	-	-	по проекту	Развитие сферы обслуживания населения увеличение количества рабочих мест
45	Строительство магазина площадью торгового зала 175 кв. м (д. Верхняя Солонцовка, на ул. Центральная)	ВИ/частные инвесторы	2018-2033 гг.	по проекту	-	-	-	-	-	по проекту	Развитие сферы обслуживания населения увеличение количества рабочих мест

№	Наименование программного мероприятия	Источники финансирования/ Основные исполнители	Срок исполнения	Всего на период реализации Программы, тыс. руб.	Объем финансирования по годам (тыс. руб.)						Полюжение таблицы 2 Ожидаемые результаты
					2018 г.	2019 г.	2020 г.	2021 г.	2022 г.	2023-2033 гг.	
<i>Потребительская сфера (бытовое обслуживание, торговля, общественное питание)</i>											
46	Строительство торгового центра площадью торгового зала 600 кв. м (п. Кириллинский, на площадке № 19)	ВИ/частные инвесторы	2018-2033 гг.	по проекту	-	-	-	-	-	по проекту	Развитие сферы обслуживания населения увеличение количества рабочих мест
47	Строительство магазина площадью торгового зала 200 кв. м (п. Кириллинский, на площадке № 19)	ВИ/частные инвесторы	2018-2033 гг.	по проекту	-	-	-	-	-	по проекту	Развитие сферы обслуживания населения увеличение количества рабочих мест
48	Строительство торгового центра площадью торгового зала 1000 кв. м (п. Кириллинский, на площадке № 20)	ВИ/частные инвесторы	2018-2033 гг.	по проекту	-	-	-	-	-	по проекту	Развитие сферы обслуживания населения увеличение количества рабочих мест
49	Строительство торгового центра площадью торгового зала 800 кв. м (п. Кириллинский, на площадке № 20)	ВИ/частные инвесторы	2018-2033 гг.	по проекту	-	-	-	-	-	по проекту	Развитие сферы обслуживания населения увеличение количества рабочих мест
50	Строительство магазина площадью торгового зала 640 кв. м (п. Кириллинский, на площадке № 20)	ВИ/частные инвесторы	2018-2033 гг.	по проекту	-	-	-	-	-	по проекту	Развитие сферы обслуживания населения увеличение количества рабочих мест
51	Строительство магазина площадью торгового зала 500 кв. м (п. Кириллинский, на площадке № 20)	ВИ/частные инвесторы	2018-2033 гг.	по проекту	-	-	-	-	-	по проекту	Развитие сферы обслуживания населения увеличение количества рабочих мест
52	Строительство магазина площадью торгового зала 200 кв. м (п. Кириллинский, на площадке № 20)	ВИ/частные инвесторы	2018-2033 гг.	по проекту	-	-	-	-	-	по проекту	Развитие сферы обслуживания населения увеличение количества рабочих мест



№	Наименование программного мероприятия	Источники финансирования/ Основные исполнители	Срок исполнения	Всего на период реализации Программы, тыс. руб.	Объем финансирования по годам (тыс. руб.)						Ожидаемые результаты
					2018 г.	2019 г.	2020 г.	2021 г.	2022 г.	2023-2033 гг.	
<i>Потребительская сфера (бытовое обслуживание, торговля, общественное питание)</i>											
53	Строительство магазина площадью торгового зала 200 кв. м (п. Кириллинский, на площадке № 20)	ВИ/частные инвесторы	2018-2033 гг.	по проекту	-	-	-	-	-	по проекту	Развитие сферы обслуживания населения увеличение количества рабочих мест
54	Строительство торгового центра площадью торгового зала 600 кв. м (п. Подлесный, на площадке № 22)	ВИ/частные инвесторы	2018-2033 гг.	по проекту	-	-	-	-	-	по проекту	Развитие сферы обслуживания населения увеличение количества рабочих мест
55	Строительство магазина площадью торгового зала 350 кв. м (п. Подлесный, на площадке № 22)	ВИ/частные инвесторы	2018-2033 гг.	по проекту	-	-	-	-	-	по проекту	Развитие сферы обслуживания населения увеличение количества рабочих мест
56	Строительство магазина площадью торгового зала 230 кв. м (п. Водный, на площадке № 23)	ВИ/частные инвесторы	2018-2033 гг.	по проекту	-	-	-	-	-	по проекту	Развитие сферы обслуживания населения увеличение количества рабочих мест
57	Строительство кафе на 110 посадочных мест (с. Красный Яр, на площадке № 1)	ВИ/частные инвесторы	2018-2033 гг.	по проекту	-	-	-	-	-	по проекту	Развитие сферы обслуживания населения увеличение количества рабочих мест
58	Строительство кафе на 200 посадочных мест (с. Красный Яр, на площадке № 2)	ВИ/частные инвесторы	2018-2033 гг.	по проекту	-	-	-	-	-	по проекту	Развитие сферы обслуживания населения увеличение количества рабочих мест
59	Строительство кафе на 200 посадочных мест (с. Красный Яр, на площадке № 10)	ВИ/частные инвесторы	2018-2033 гг.	по проекту	-	-	-	-	-	по проекту	Развитие сферы обслуживания населения увеличение количества рабочих мест

№	Наименование программного мероприятия	Источники финансирования/ Основные исполнители	Срок исполнения	Всего на период реализации Программы, тыс. руб.	Объем финансирования по годам (тыс. руб.)						Полюжение таблицы 2 Ожидаемые результаты
					2018 г.	2019 г.	2020 г.	2021 г.	2022 г.	2023-2033 гг.	
<i>Потребительская сфера (бытовое обслуживание, торговля, общественное питание)</i>											
60	Строительство кафе на 210 посадочных мест (с. Белозерки, на площадке № 5)	ВИ/частные инвесторы	2018-2033 гг.	по проекту	-	-	-	-	-	по проекту	Развитие сферы обслуживания населения увеличение количества рабочих мест
61	Строительство кафе на 140 посадочных мест (п. Угловой, на площадке № 7)	ВИ/частные инвесторы	2018-2033 гг.	по проекту	-	-	-	-	-	по проекту	Развитие сферы обслуживания населения увеличение количества рабочих мест
62	Строительство кафе на 100 посадочных мест (п. Угловой, на площадке № 8)	ВИ/частные инвесторы	2018-2033 гг.	по проекту	-	-	-	-	-	по проекту	Развитие сферы обслуживания населения увеличение количества рабочих мест
63	Строительство кафе на 40 посадочных мест (п. Кондурчинский, на площадке № 9)	ВИ/частные инвесторы	2018-2033 гг.	по проекту	-	-	-	-	-	по проекту	Развитие сферы обслуживания населения увеличение количества рабочих мест
64	Строительство предприятия общественного питания на 55 посадочных мест (с. Малая Каменка, на площадке № 18)	ВИ/частные инвесторы	2018-2033 гг.	по проекту	-	-	-	-	-	по проекту	Развитие сферы обслуживания населения увеличение количества рабочих мест
65	Строительство предприятия общественного питания на 56 посадочных мест (д. Трухмянка, на площадке № 16)	ВИ/частные инвесторы	2018-2033 гг.	по проекту	-	-	-	-	-	по проекту	Развитие сферы обслуживания населения увеличение количества рабочих мест
66	Строительство предприятия общественного питания на 30 посадочных мест (д. Верхняя Солонцовка, на ул. Центральная)	ВИ/частные инвесторы	2018-2033 гг.	по проекту	-	-	-	-	-	по проекту	Развитие сферы обслуживания населения увеличение количества рабочих мест

№	Наименование программного мероприятия	Источники финансирования/ Основные исполнители	Срок исполнения	Всего на период реализации Программы, тыс. руб.	Объем финансирования по годам (тыс. руб.)						Полюжение таблицы 2 Ожидаемые результаты
					2018 г.	2019 г.	2020 г.	2021 г.	2022 г.	2023-2033 гг.	
<i>Потребительская сфера (бытовое обслуживание, торговля, общественное питание)</i>											
67	Строительство кафе на 100 посадочных мест (п. Кириллинский, на площадке № 19)	ВИ/частные инвесторы	2018-2033 гг.	по проекту	-	-	-	-	-	по проекту	Развитие сферы обслуживания населения увеличение количества рабочих мест
68	Строительство кафе на 200 посадочных мест (п. Кириллинский, на площадке № 20)	ВИ/частные инвесторы	2018-2033 гг.	по проекту	-	-	-	-	-	по проекту	Развитие сферы обслуживания населения увеличение количества рабочих мест
69	Строительство предприятия общественного питания на 160 посадочных мест (п. Кириллинский, на площадке № 21)	ВИ/частные инвесторы	2018-2033 гг.	по проекту	-	-	-	-	-	по проекту	Развитие сферы обслуживания населения увеличение количества рабочих мест
70	Строительство кафе на 150 посадочных мест (п. Подлесный, на площадке № 22)	ВИ/частные инвесторы	2018-2033 гг.	по проекту	-	-	-	-	-	по проекту	Развитие сферы обслуживания населения увеличение количества рабочих мест
71	Строительство кафе на 36 посадочных мест (п. Водный, на площадке № 23)	ВИ/частные инвесторы	2018-2033 гг.	по проекту	-	-	-	-	-	по проекту	Развитие сферы обслуживания населения увеличение количества рабочих мест
72	Строительство гостиницы на 45 мест (с. Красный Яр, на площадке № 10)	ВИ/частные инвесторы	2018-2033 гг.	по проекту	-	-	-	-	-	по проекту	Развитие сферы обслуживания населения увеличение количества рабочих мест
73	Строительство гостиницы на 40 мест (п. Угловой, на площадке № 7)	ВИ/частные инвесторы	2018-2033 гг.	по проекту	-	-	-	-	-	по проекту	Развитие сферы обслуживания населения увеличение количества рабочих мест

№	Наименование программного мероприятия	Источники финансирования/ Основные исполнители	Срок исполнения	Всего на период реализации Программы, тыс. руб.	Объем финансирования по годам (тыс. руб.)						Ожидаемые результаты
					2018 г.	2019 г.	2020 г.	2021 г.	2022 г.	2023-2033 гг.	
<i>Потребительская сфера (бытовое обслуживание, торговля, общественное питание)</i>											
74	Строительство гостиницы на 100 мест (п. Кириллинский, на площадке № 20)	ВИ/частные инвесторы	2018-2033 гг.	по проекту	-	-	-	-	-	по проекту	Развитие сферы обслуживания населения увеличение количества рабочих мест Развитие сферы обслуживания населения увеличение количества рабочих мест
75	Строительство гостиницы на 27 мест (п. Подлесный, на площадке № 22)	ВИ/частные инвесторы	2018-2033 гг.	по проекту	-	-	-	-	-	по проекту	
	<b>Итого:</b>		2018-2033 гг.	по проекту	-	-	-	-	-	по проекту	
<i>Жилищно-коммунальное обслуживание</i>											
1	Строительство поезде на 7 автомобилей (п. Кириллинский, на площадке № 20)	ФБ	2018-2033 гг.	83 287,57	-	-	-	-	-	83 287,57	Развитие сферы обслуживания населения, обеспечения безопасности жизни населения
	<b>Итого:</b>		2018-2033 гг.	83 287,57	-	-	-	-	-	83 287,57	
<i>Кредитно-финансовые учреждения и предприятия связи</i>											
1	Отделение связи и отделения сберегательного банка на 2 окна (с. Красный Яр, на площадке № 1)	ФБ	2018-2033 гг.	-	-	-	-	-	-	по проекту	Развитие сферы обслуживания населения
2	Отделение связи и отделения сберегательного банка на 3 окна (с. Красный Яр, на площадке № 2)	ФБ	2018-2033 гг.	-	-	-	-	-	-	по проекту	Развитие сферы обслуживания населения
3	Отделение связи и отделения сберегательного банка на 4 окна (с. Красный Яр, на площадке № 2)	ФБ	2018-2033 гг.	-	-	-	-	-	-	по проекту	Развитие сферы обслуживания населения
4	Отделение связи и отделения сберегательного банка на 5 окон (с. Белозерки, на площадке № 5)	ФБ	2018-2033 гг.	-	-	-	-	-	-	по проекту	Развитие сферы обслуживания населения

№	Наименование программного мероприятия	Источники финансирования/ Основные исполнители	Срок исполнения	Всего на период реализации Программы, тыс. руб.	Объем финансирования по годам (тыс. руб.)						Ожидаемые результаты
					2018 г.	2019 г.	2020 г.	2021 г.	2022 г.	2023-2033 гг.	
<i>Кредитно-финансовые учреждения и предприятия связи</i>											
5	Отделение связи и отделения сберегательного банка на 3 окна (п.Угловой, на площадке № 7)	ФБ	2018-2033 гг.	по проекту	-	-	-	-	-	по проекту	Развитие сферы обслуживания населения
6	Отделение связи и отделения сберегательного банка на 3 окна (п.Угловой, на площадке № 8)	ФБ	2018-2033 гг.	по проекту	-	-	-	-	-	по проекту	Развитие сферы обслуживания населения
7	Отделение связи и отделения сберегательного банка на 3 окна (с. Нижняя Солонцовка, на площадке № 10)	ФБ	2018-2033 гг.	по проекту	-	-	-	-	-	по проекту	Развитие сферы обслуживания населения
8	Отделение связи и отделения сберегательного банка на 2 окна (д. Трухмянка, на ул. Луговой)	ФБ	2018-2033 гг.	по проекту	-	-	-	-	-	по проекту	Развитие сферы обслуживания населения
9	Отделение связи и отделения сберегательного банка на 3 окна (п.Кириллинский, на площадке № 19)	ФБ	2018-2033 гг.	по проекту	-	-	-	-	-	по проекту	Развитие сферы обслуживания населения
10	Отделение связи и отделения сберегательного банка на 4 окна (п.Кириллинский, на площадке № 20)	ФБ	2018-2033 гг.	по проекту	-	-	-	-	-	по проекту	Развитие сферы обслуживания населения
11	Отделение связи и отделения сберегательного банка на 5 окон (п. Кириллинский, на площадке № 20)	ФБ	2018-2033 гг.	по проекту	-	-	-	-	-	по проекту	Развитие сферы обслуживания населения
12	Отделение связи и отделения сберегательного банка на 4 окна (п.Подлесный, на площадке № 22)	ФБ	2018-2033 гг.	по проекту	-	-	-	-	-	по проекту	Развитие сферы обслуживания населения
<b>Итого:</b>			2018-2033 гг.	по проекту	-	-	-	-	-	по проекту	
<b>Общий объем финансирования мероприятий программы:</b>			2018-2033 гг.	14 610 954,41	1 753,00	1 753,00	1 753,00	1 753,00	1 753,00	14 602 189,41	

Примечание: \* - Источники финансирования: ФБ - федеральный бюджет, ОБ - областной бюджет Самарской области, МБР - местный бюджет Красноярского района, МБП - местный бюджет сельского поселения Красный Яр, ВИ - внебюджетные источники.