

Общество с ограниченной ответственностью
«Самарский Центр Геодезии и Землеустройства»

ДОКУМЕНТАЦИЯ
ПО ПЛАНИРОВКЕ ТЕРРИТОРИИ

ПРОЕКТ ПЛАНИРОВКИ ТЕРРИТОРИИ
в целях определения границ полосы отвода автомобильной дороги
общего пользования межмуниципального значения
в Самарской области «Урал»-Красный Яр-Городцовка (км 0 – км 9,205),
расположенной в муниципальном районе Красноярский
Самарской области

Книга 3. Проект межевания территории
(Основная часть)

г. Самара 2018 год

Общество с ограниченной ответственностью
«Самарский Центр Геодезии и Землеустройства»

ООО «Самарский центр геодезии и землеустройства»
СРО №0133.03-2010-6316089743-И-008
Заказчик: Министерство транспорта и
автомобильных дорог Самарской области
Государственный контракт: № 19-1/4/17 от 11.05.2017 г.

ДОКУМЕНТАЦИЯ ПО ПЛАНИРОВКЕ
ТЕРРИТОРИИ

ПРОЕКТ ПЛАНИРОВКИ ТЕРРИТОРИИ
в целях определения границ полосы отвода автомобильной дороги
общего пользования межмуниципального значения
в Самарской области «Урал»-Красный Яр-Городцовка (км 0 – км 9,205),
расположенной в муниципальном районе Красноярский
Самарской области

Книга 3. Проект межевания территории
(Основная часть)

Директор
ООО «Самарский центр геодезии
и землеустройства»



С.М.Борзова

г. Самара 2018 год

Содержание

№ п/п	Наименование документа	Лист
1	Содержание	3
2	Состав проекта планировки	4
3	Пояснительная записка	5-27
4	Ведомость координат поворотных точек границ земельных участков	27-39
5	Чертеж межевания территории	40-45

СОСТАВ ПРОЕКТА ПЛАНИРОВКИ:

Книга 1. Основная часть проекта планировки территории.

1. Положение о размещении автомобильной дороги общего пользования регионального значения в Самарской области «Урал»-Красный Яр-Городцовка (км 0 – км 9,205), расположенной в муниципальном районе Красноярский Самарской области.
2. Графические материалы:
 - Чертеж планировки территории, схема инженерной и транспортной инфраструктуры
 - План красных линий

Книга 2. Материалы по обоснованию проекта планировки территории.

1. Пояснительная записка
2. Графические материалы по обоснованию проекта планировки территории:
 - Схема расположения элемента планировочной структуры
 - Схема использования территории в период подготовки проекта планировки территории, схема организации улично-дорожной сети, схема вертикальной планировки и инженерной подготовки территории
 - Схема границ зон с особыми условиями использования территорий
 - Схема границ территорий объектов культурного наследия

Книга 3. Проект межевания территории (Основная часть)

1. Пояснительная записка
2. Графические материалы:
 - Чертеж межевания территории

Книга 4. Проект межевания территории (Материалы по обоснованию)

1. Чертеж по обоснованию проекта межевания территории.

Пояснительная записка

Документация по планировке территории в целях определения границ полосы отвода автомобильной дороги общего пользования межмуниципального значения в Самарской области «Урал»-Красный Яр-Городцовка (км 0 – км 9,205), расположенной в муниципальном районе Красноярский Самарской области разработана на основании:

- Государственного контракта № 19-1/4/17 от 11.05.2017 г., в соответствии с Государственной программой Самарской области «Развитие транспортной системы Самарской области (2014 – 2025 годы)», утвержденной постановлением Правительства Самарской области от 27.09.2013 № 677 и на основании схемы территориального планирования Самарской области, утвержденной постановлением Правительства Самарской области от 13.12.2007 г. № 261.

- Приказа министерства транспорта и автомобильных дорог Самарской области от 03.05.2017 г № 96 «О подготовке документации по планировке территории в целях определения границ полос отвода автомобильных дорог общего пользования регионального и межмуниципального значения в Самарской области, расположенных в муниципальном районе Красноярский Самарской области».

Разработка проекта произведена по материалам инженерных изысканий, выполненных ООО «Самарский центр геодезии и землеустройства» в 2017 г.

Территория, рассматриваемая проектом межевания, входит в состав муниципального района Красноярский Самарской области. Проект межевания разработан в местной системе координат.

Настоящим проектом предусмотрены следующие мероприятия:

1. Исправление реестровых ошибок, повлекших пересечение границ земельных участков с кадастровыми номерами 63:26:0000000:441, 63:26:0000000:423 и смежных земельных участков (Таблица 1).

Таблица 1

п.п.	кадастровый номер ЗУ	категория земель	вид разрешенного использования	площадь пересечения	Способ устранения пересечения
1	63:26:1309004:46 пересечение с 63:26:1309004:19 (в составе ед. землепользования 63:26:0000000:423	Земли населённых пунктов	Для объектов жилой застройки	7 кв. м	Уточнение местоположения границ земельного участка 63:26:1309004:46
2	63:26:1309009:68, (в составе ед. землепользования 63:26:0000000:509) пересечение с 63:26:1309009:42 (в составе ед. землепользования 63:26:0000000:423)	Земли сельскохозяйственного назначения	Для размещения объектов сельского хозяйства назначения и сельскохозяйственных угодий	109 кв. м	Уточнение местоположения границ земельного участка 63:26:0000000:509

п.п.	кадастровый номер ЗУ	категория земель	вид разрешенного использования	площадь пересечения	Способ устранения пересечения
3	63:26:0000000:4447 (в составе ед. землепользования 63:26:0000000:76) пересечение с 63:26:1904002:150 (в составе ед. землепользования 63:26:0000000:423)	Земли промышленности, энергетики, транспорта, связи, радиовещания, телевидения, информатики, земли для обеспечения космической деятельности, земли обороны, безопасности и земли иного специального назначения	Для размещения промышленных объектов	132 кв. м	Уточнение местоположения границ земельного участка 63:26:0000000:4447 (в составе ед. землепользования 63:26:0000000:76)
4	63:26:0000000:4464 (в составе ед. землепользования 63:26:0000000:76) пересечение с 63:26:1904001:49 (в составе ед. землепользования 63:26:0000000:423)	Земли промышленности, энергетики, транспорта, связи, радиовещания, телевидения, информатики, земли для обеспечения космической деятельности, земли обороны, безопасности и земли иного специального назначения	Для размещения промышленных объектов	48 кв. м	Уточнение местоположения границ земельного участка 63:26:0000000:4464 (в составе ед. землепользования 63:26:0000000:76)
5	63:26:1309009:98 пересечение с 63:26:1309009:41 (в составе ед. землепользования 63:26:0000000:423)	Земли сельскохозяйственного назначения	Для размещения объектов сельскохозяйственного назначения и сельскохозяйственных угодий	0,001 кв. м	Уточнение местоположения части границ земельного участка 63:26:0000000:423
6	63:26:1309004:47 пересечение с 63:26:1309004:18 (в составе ед. землепользования 63:26:0000000:423)	Земли населённых пунктов	Под иными объектами специального назначения	9 кв. м	Уточнение местоположения части границ земельного участка 63:26:0000000:423

п.п.	кадастровый номер ЗУ	категория земель	вид разрешенного использования	площадь пересечения	Способ устранения пересечения
7	63:26:1904001:53 (в составе ед. землепользования 63:26:0000000:622 пересечение с 63:26:1904001:49, (в составе ед. землепользования 63:26:0000000:423)	Земли промышленности, энергетики, транспорта, связи, радиовещания, телевидения, информатики, земли для обеспечения космической деятельности, земли обороны, безопасности и земли иного специального назначения	Для размещения автомобильных дорог и их конструктивных элементов	8 кв. м	Уточнение местоположения части границ земельного участка 63:26:0000000:423
8	63:26:1309004:59 пересечение с 63:26:1309004:18 (в составе ед. землепользования 63:26:0000000:423)	Земли населённых пунктов	Для размещения объектов сельскохозяйственного назначения и сельскохозяйственных угодий	3 кв. м	Уточнение местоположения части границ земельного участка 63:26:0000000:423
9	63:26:1309004:63 пересечение с 63:26:1309004:18 (в составе ед. землепользования 63:26:0000000:423)	Земли населённых пунктов	Под иными объектами специального назначения	4 кв. м	Уточнение местоположения части границ земельного участка 63:26:0000000:423
10	63:26:1309004:52 пересечение с 63:26:1309004:18 (в составе ед. землепользования 63:26:0000000:423)	Земли сельскохозяйственного назначения	Для размещения объектов сельскохозяйственного назначения и сельскохозяйственных угодий	1 кв. м	Уточнение местоположения части границ земельного участка 63:26:0000000:423
11	63:26:1309004:55 пересечение с 63:26:1309004:18 (в составе ед. землепользования 63:26:0000000:423)	Земли сельскохозяйственного назначения	Для размещения объектов сельскохозяйственного назначения и сельскохозяйственных угодий	2 кв. м	Уточнение местоположения части границ земельного участка 63:26:0000000:423
12	63:26:1903025:512 пересечение с 63:26:1903025:340 (в составе ед. землепользования 63:26:0000000:441)	Земли населённых пунктов	Для ведения личного подсобного хозяйства	0,03 кв. м	Уточнение местоположения части границ земельного участка 63:26:0000000:441
13	63:26:1903025:511 пересечение с 63:26:1903025:340 (в составе ед. землепользования 63:26:0000000:441)	Земли населённых пунктов	Для ведения личного подсобного хозяйства	0,002 кв. м	Уточнение местоположения части границ земельного участка 63:26:0000000:441

п.п.	кадастровый номер ЗУ	категория земель	вид разрешенного использования	площадь пересечения	Способ устранения пересечения
14	63:26:1904001:60 пересечение с 63:26:1903027:302 (в составе ед. землепользования 63:26:0000000:441)	Земли населённых пунктов	Для размещения иных объектов промышленности, энергетики, транспорта, связи, радиовещания, телевидения, информатики, обеспечения космической деятельности, обороны, безопасности и иного специального назначения	0,14 кв. м	Уточнение местоположения части границ земельного участка 63:26:0000000:441
15	63:26:1904001:24 пересечение с 63:26:1903027:302 (в составе ед. землепользования 63:26:0000000:441)	Земли населённых пунктов	Для объектов общественно-делового значения	0,13 кв. м	Уточнение местоположения части границ земельного участка 63:26:0000000:441
16	63:26:1903027:303 пересечение с 63:26:1903027:302 (в составе ед. землепользования 63:26:0000000:441)	Земли населённых пунктов	Для объектов общественно-делового значения	0,2 кв. м	Уточнение местоположения части границ земельного участка 63:26:0000000:441
17	63:26:1903022:65 пересечение с 63:26:1903025:340 (в составе ед. землепользования 63:26:0000000:441)	Земли населённых пунктов	Для ведения личного подсобного хозяйства	5 кв. м	Уточнение местоположения части границ земельного участка 63:26:0000000:441

Уточнить земельный участок 63:26:0000000:423 в части границ следующих обособленных земельных участков 63:26:1309004:18, 63:26:1309009:41, 63:26:1904001:49, по границе фактически занимаемой автомобильной дороги. В результате кадастровых работ по уточнению местоположения границ единого землепользования 63:26:0000000:423, площадь составит 154758 кв. м. (согласно сведений, содержащихся в ЕГРН, площадь составляет 156748 кв. м).

Согласно п.3 ст.11.9 гл.1 Земельного кодекса РФ границы земельных участков не должны пересекать границы муниципальных образований и (или) границы населенных пунктов. В связи с этим в проекте межевания территории предусмотрен раздел земельного участка с кадастровым номером 63:26:0000000:423 по границе с.п. Красный Яр и н.п. Красный Яр. В результате образуются: земельный участок 63:26:0000000:423:ЗУ1, земельный участок 63:26:0000000:423:ЗУ2, а также земельный участок 63:26:0000000:423 в изменённых границах. В связи с местонахождением образованного земельного участка 63:26:0000000:423 в пределах н. п. Красный Яр необходимо внесение соответствующих изменений в Единый государственный реестр недвижимости в части указания категории образованного участка вместо «Земли промышленности, энергетики, транспорта, связи, радиовещания, телевидения, информатики, землями для обеспечения космической деятельности, землями обороны, безопасности и землями иного специального назначения».

назначения» - категорию «Земли населенных пунктов» в соответствии с действующим законодательством.

Согласно классификатору видов разрешенного использования, утвержденному Приказом № 540 от 01.09.2014 г. присваиваются следующие виды разрешенного использования для ЗУ 63:26:0000000:423:ЗУ1, 63:26:0000000:423:ЗУ2 – Автомобильный транспорт, для ЗУ 63:26:0000000:423 – Земельные участки (территории) общего пользования.

Уточнить земельный участок 63:26:0000000:441 в части границ следующих обособленных земельных участков 63:26:1903025:340, 63:26:1903027:302, по границе фактически занимаемой автомобильной дороги. В результате кадастровых работ по уточнению местоположения границ единого землепользования 63:26:0000000:441, площадь составит 50152 кв. м. (согласно сведений, содержащихся в ЕГРН, площадь составляет 51037 кв. м).

Согласно п.3 ст.11.9 гл.1 Земельного кодекса РФ границы земельных участков не должны пересекать границы муниципальных образований и (или) границы населенных пунктов. В связи с этим в проекте межевания территории предусмотрен раздел земельного участка с кадастровым номером 63:26:0000000:441 по границе с.п. Красный Яр и н.п. Красный Яр. В результате образуются: земельный участок 63:26:0000000:441 в изменённых границах и 63:26:0000000:441:ЗУ1. В связи с местонахождением образованного земельного участка 63:26:0000000:441 за пределами н. п. Красный Яр необходимо внесение соответствующих изменений в Единый государственный реестр недвижимости в части указания категории образованного участка вместо «Земли населенных пунктов» - категорию «Земли промышленности, энергетики, транспорта, связи, радиовещания, телевидения, информатики, землями для обеспечения космической деятельности, землями обороны, безопасности и землями иного специального назначения» в соответствии с действующим законодательством.

Согласно классификатору видов разрешенного использования, утвержденному Приказом № 540 от 01.09.2014 г. присваиваются следующие виды разрешенного использования для ЗУ 63:26:0000000:441:ЗУ1 – Автомобильный транспорт, для ЗУ 63:26:0000000:441 – Земельные участки (территории) общего пользования.

2. Проектом межевания территории предусмотрено образование земельных участков занимаемой полосой отвода автомобильной дороги (Таблица 2)

Таблица 2

Наименование участка	Площадь, кв.м	Категория земель	Вид разрешенного использования
ЗУ1	57326	Земли промышленности, энергетики, транспорта, связи, радиовещания, телевидения, информатики, земли для обеспечения космической деятельности Земли обороны, безопасности и земли иного специального назначения	Автомобильный транспорт
ЗУ3	9182		

Наименование участка	Площадь, кв.м	Категория земель	Вид разрешенного использования
ЗУ2	43131	Земли населенных пунктов	Земельные участки (территории) общего пользования

**Местоположение :ЗУ1 – Самарская область, Красноярский район, с.п. Светлое Поле.
Площадь :ЗУ1 – 57326 кв. м**

Каталог координат :ЗУ1

№ точ.	Координаты		№ точ.	Координаты	
	X	Y		X	Y
:ЗУ1(1)			н26	5924236.78	385412.78
н1	5924274.54	385430.78	н27	5924213.06	385441.33
н2	5924275.57	385431.19	н28	5924210.50	385444.41
н3	5924246.76	385460.89	н29	5924210.28	385444.67
н4	5924245.84	385461.74	н30	5924206.45	385449.29
н5	5924240.47	385454.42	н31	5924202.05	385454.58
н6	5924219.89	385470.04	н32	5924188.34	385467.57
н7	5924232.38	385474.10	н33	5924184.40	385465.81
н8	5924227.31	385478.75	н34	5924180.46	385470.06
н9	5924217.99	385475.73	н35	5924181.39	385473.83
н10	5924219.08	385475.24	н36	5924112.21	385525.25
н11	5924220.24	385471.62	н37	5924067.51	385555.66
н12	5924219.30	385469.14	н38	5924009.16	385594.07
н13	5924224.36	385464.85	н39	5923983.17	385610.92
н14	5924228.99	385460.93	н40	5923979.81	385613.10
н15	5924231.89	385458.47	н41	5923963.80	385623.48
н16	5924260.65	385434.09	н42	5923862.06	385690.68
н17	5924263.76	385437.78	н43	5923847.42	385700.77
н18	5924267.30	385436.26	н44	5923827.93	385700.24
н19	5924269.57	385433.53	н45	5923874.44	385669.84
н20	5924268.15	385428.73	н46	5924048.17	385557.89
н21	5924270.05	385427.97	н47	5924105.40	385519.23
н1	5924274.54	385430.78	н48	5924135.49	385497.58
:ЗУ1(2)			н49	5924155.30	385482.10
н22	5924237.94	385397.21	н50	5924188.73	385453.08
н23	5924239.32	385399.95	н51	5924215.37	385428.63
н24	5924241.28	385402.34	н52	5924234.82	385408.57
н25	5924239.26	385407.04	н22	5924237.94	385397.21

№ точ.	Координаты		№ точ.	Координаты	
	X	Y		X	Y
:ЗУ1(3)			н92	5923124.10	386553.31
н53	5923707.30	385843.90	н93	5923178.60	386497.88
н54	5923688.10	385870.91	н94	5923181.26	386500.06
н55	5923696.95	385877.80	н95	5923178.24	386503.37
н56	5923693.31	385882.70	н96	5923179.01	386504.00
н57	5923693.01	385882.33	н97	5923182.70	386499.96
н58	5923684.59	385875.77	н98	5923179.30	386497.16
н59	5923539.00	386075.33	н99	5923209.07	386466.88
н60	5923424.72	386229.09	н100	5923212.41	386454.92
н61	5923342.98	386339.04	н101	5923232.43	386428.20
н62	5923294.33	386404.50	н85	5923243.42	386431.86
н63	5923260.92	386447.89			
н64	5923249.49	386462.48	н102	5923099.19	386580.95
н65	5923249.20	386461.41	н103	5923098.52	386581.69
н66	5923264.02	386441.83	н104	5923097.78	386581.02
н67	5923303.18	386388.16	н105	5923098.45	386580.28
н68	5923342.87	386338.97	н102	5923099.19	386580.95
н69	5923381.90	386284.09			
н70	5923540.91	386069.01	н106	5923146.19	386535.20
н71	5923581.42	386015.11	н107	5923145.51	386535.94
н72	5923659.53	385909.36	н108	5923144.77	386535.26
н73	5923699.52	385852.97	н109	5923145.45	386534.53
н53	5923707.30	385843.90	н106	5923146.19	386535.20
:ЗУ1(4)					
н74	5923245.19	386467.96	н110	5923050.79	386626.79
н75	5923219.80	386500.36	н111	5923051.49	386627.50
н76	5923192.96	386528.81	н112	5923050.78	386628.20
н77	5923198.87	386537.21	н113	5923050.08	386627.49
н78	5923199.90	386539.06	н110	5923050.79	386626.79
н79	5923195.67	386543.70	:ЗУ1(6)		
н80	5923193.80	386540.44	н114	5923042.21	386647.98
н81	5923188.56	386533.00	н115	5923010.47	386679.06
н82	5923193.74	386527.53	н116	5922858.67	386828.39
н83	5923216.98	386501.66	н117	5922778.51	386907.24
н84	5923244.30	386467.89	н118	5922772.31	386912.32
н74	5923245.19	386467.96	н119	5922739.96	386938.80
:ЗУ1(5)			н120	5922736.74	386940.70
н85	5923243.42	386431.86	н121	5922734.45	386934.75
н86	5923235.71	386441.93	н122	5922733.51	386933.29
н87	5923216.23	386468.22	н123	5922731.62	386930.37
н88	5923189.45	386501.48	н124	5922730.80	386930.92
н89	5923151.39	386541.10	н125	5922733.54	386935.18
н90	5923050.79	386639.58	н126	5922735.87	386941.22
н91	5923044.22	386633.33	н127	5922712.57	386954.98

№ точ.	Координаты		№ точ.	Координаты	
	X	Y		X	Y
н128	5922650.69	386981.20	н167	5922859.83	386813.27
н129	5922525.06	387032.52	н168	5922859.15	386814.01
н130	5922406.33	387079.87	н169	5922858.42	386813.32
н131	5922384.01	387091.30	н170	5922859.10	386812.59
н132	5922343.31	387116.19	н167	5922859.83	386813.27
н133	5922330.60	387124.17			
н134	5922316.20	387136.31	н171	5922443.45	387060.98
н135	5922307.11	387145.78	н172	5922443.82	387061.91
н136	5922296.75	387157.20	н173	5922442.90	387062.29
н137	5922291.71	387163.08	н174	5922442.52	387061.36
н138	5922269.36	387189.14	н171	5922443.45	387060.98
н139	5922252.38	387210.67			
н140	5922240.02	387209.34	н175	5922956.48	386719.64
н141	5922241.63	387207.67	н176	5922955.79	386720.35
н142	5922247.56	387199.80	н177	5922955.07	386719.66
н143	5922286.01	387150.95	н178	5922955.76	386718.94
н144	5922311.35	387125.62	н175	5922956.48	386719.64
н145	5922349.07	387097.53			
н146	5922382.28	387079.01	н179	5923003.36	386672.65
н147	5922433.01	387057.11	н180	5923004.05	386673.38
н148	5922580.85	386997.07	н181	5923003.32	386674.07
н149	5922693.17	386950.98	н182	5923002.63	386673.35
н150	5922697.68	386949.13	н179	5923003.36	386672.65
н151	5922703.18	386946.87			
н152	5922717.29	386939.57	н183	5922381.95	387087.91
н153	5922730.08	386931.37	н184	5922382.31	387088.84
н154	5922732.22	386929.67	н185	5922381.37	387089.19
н155	5922754.29	386912.15	н186	5922381.02	387088.26
н156	5922771.57	386897.18	н183	5922381.95	387087.91
н157	5922866.82	386803.62			
н158	5923033.65	386639.84	н187	5922504.04	387034.67
н114	5923042.21	386647.98	н188	5922504.39	387035.61
			н189	5922503.46	387035.96
н159	5922811.97	386858.88	н190	5922503.10	387035.03
н160	5922812.68	386859.59	н187	5922504.04	387034.67
н161	5922811.97	386860.30			
н162	5922811.26	386859.59	н191	5922625.53	386981.60
н159	5922811.97	386858.88	н192	5922625.89	386982.53
			н193	5922624.96	386982.90
н163	5922769.92	386899.27	н194	5922624.60	386981.97
н164	5922770.60	386900.01	н191	5922625.53	386981.60
н165	5922769.86	386900.69			
н166	5922769.19	386899.95	н195	5922686.42	386955.12
н163	5922769.92	386899.27	н196	5922686.78	386956.05

№ точ.	Координаты		№ точ.	Координаты	
	X	Y		X	Y
н197	5922685.85	386956.41	н233	5922133.62	387457.92
н198	5922685.49	386955.48	н234	5922091.85	387536.70
н195	5922686.42	386955.12	н235	5922074.42	387568.18
			н236	5922087.84	387567.14
н199	5922906.59	386766.45	н237	5922084.57	387573.39
н200	5922907.27	386767.18	н238	5922070.94	387574.47
н201	5922906.54	386767.86	н239	5922034.16	387644.99
н202	5922905.86	386767.13	н240	5922011.11	387678.66
н199	5922906.59	386766.45	н241	5922024.49	387657.43
			н242	5922026.63	387654.03
н203	5922564.62	387008.27	н243	5922065.76	387582.90
н204	5922564.96	387009.21	н244	5922105.13	387507.19
н205	5922564.02	387009.55	н245	5922129.91	387463.90
н206	5922563.68	387008.61	н246	5922154.48	387415.98
н203	5922564.62	387008.27	н247	5922164.14	387402.10
:3У1(7)			н248	5922181.57	387367.02
н207	5922737.33	386977.49	н249	5922191.58	387349.47
н208	5922739.03	386979.07	н250	5922191.64	387345.72
н209	5922733.31	386981.94	н251	5922229.56	387281.75
н210	5922732.95	386981.61	н252	5922256.43	387240.78
н211	5922725.62	386972.62	н253	5922287.12	387201.22
н212	5922730.89	386969.59	н254	5922313.81	387169.70
н207	5922737.33	386977.49	н255	5922317.81	387164.97
:3У1(9)			н256	5922332.03	387153.25
н213	5922705.25	386981.74	н257	5922361.24	387129.16
н214	5922650.37	387006.36	н258	5922391.45	387112.68
н215	5922534.54	387053.24	н259	5922412.92	387100.23
н216	5922465.87	387082.49	н260	5922481.91	387073.59
н217	5922415.24	387105.92	н261	5922510.39	387061.28
н218	5922424.43	387109.73	н262	5922531.44	387052.88
н219	5922424.51	387109.80	н263	5922532.52	387053.59
н220	5922402.20	387119.43	н264	5922535.50	387052.64
н221	5922392.87	387124.63	н265	5922535.77	387051.26
н222	5922384.78	387119.80	н266	5922611.51	387020.92
н223	5922357.43	387136.66	н267	5922669.58	386996.89
н224	5922304.37	387186.58	н213	5922705.25	386981.74
н225	5922288.24	387207.11			
н226	5922294.69	387212.71	н268	5922328.88	387158.24
н227	5922283.22	387227.25	н269	5922331.46	387161.01
н228	5922271.00	387243.49	н270	5922331.20	387161.25
н229	5922266.54	387235.26	н271	5922328.84	387158.73
н230	5922226.89	387294.78	н272	5922326.14	387160.85
н231	5922196.46	387347.65	н273	5922325.92	387160.57
н232	5922144.00	387439.68	н268	5922328.88	387158.24

№ точ.	Координаты		№ точ.	Координаты	
	X	Y		X	Y
:ЗУ1(9)			:ЗУ1(10)		
н274	5922241.14	387221.16	н315	5921988.26	387713.06
н275	5922243.07	387222.53	н316	5921974.21	387734.88
н276	5922226.02	387245.20	н317	5921954.70	387765.29
н277	5922209.63	387266.98	н318	5921954.56	387764.92
н278	5922195.32	387283.78	н319	5921973.13	387735.22
н279	5922176.80	387327.70	н315	5921988.26	387713.06
н280	5922159.53	387357.70	:ЗУ1(11)		
н281	5922141.70	387392.95	н320	5921951.28	387770.92
н282	5922130.29	387404.70	н321	5921945.92	387779.89
н283	5922107.35	387453.53	н322	5921908.74	387833.33
н284	5922086.93	387494.24	н323	5921889.40	387848.27
н285	5922061.27	387540.31	н324	5921880.22	387852.44
н286	5922041.54	387583.14	н325	5921900.16	387838.49
н287	5922008.60	387640.43	н326	5921917.39	387818.27
н288	5922006.47	387643.83	н327	5921950.01	387771.57
н289	5921988.87	387671.96	н320	5921951.28	387770.92
н290	5921986.90	387671.96	:ЗУ1(12)		
н291	5921984.09	387676.13	н328	5921815.32	387881.96
н292	5921984.64	387678.48	н329	5921796.97	387890.38
н293	5921956.51	387723.02	н330	5921744.02	387912.47
н294	5921900.14	387806.60	н331	5921719.75	387926.77
н295	5921888.66	387819.69	н332	5921692.24	387957.87
н296	5921880.54	387817.82	н333	5921664.13	387992.68
н297	5921876.28	387813.99	н334	5921605.28	388071.57
н298	5921888.81	387800.60	н335	5921623.28	388045.15
н299	5921901.00	387785.37	н336	5921685.38	387958.09
н300	5921912.54	387767.26	н337	5921723.07	387921.23
н301	5921930.54	387739.12	н338	5921785.62	387893.02
н302	5922009.93	387615.09	н328	5921815.32	387881.96
н303	5922028.55	387583.33	:ЗУ1(13)		
н304	5922041.86	387557.94	н339	5921669.44	387946.35
н305	5922061.80	387519.91	н340	5921657.54	387962.41
н306	5922072.71	387499.10	н341	5921635.38	387992.30
н307	5922119.06	387410.91	н342	5921604.38	388031.84
н308	5922158.13	387338.76	н343	5921552.82	388103.13
н309	5922184.98	387291.00	н344	5921543.40	388114.99
н310	5922151.65	387289.10	н345	5921515.47	388155.18
н311	5922164.74	387220.92	н346	5921495.85	388185.68
н312	5922229.27	387224.12	н347	5921397.76	388325.65
н313	5922229.45	387219.30	н348	5921369.06	388370.68
н314	5922235.74	387220.30	н349	5921327.24	388427.52
н274	5922241.14	387221.16	н350	5921292.34	388481.92
			н351	5921273.36	388510.46

№ точ.	Координаты		№ точ.	Координаты	
	X	Y		X	Y
н352	5921255.20	388546.01	н392	5921298.66	388516.70
н353	5921250.63	388588.98	н393	5921286.48	388538.94
н354	5921250.37	388646.47	н394	5921278.61	388572.23
н355	5921257.89	388693.13	н395	5921279.90	388652.79
н356	5921266.32	388716.97	н396	5921284.06	388683.90
н357	5921277.17	388749.37	н397	5921297.09	388718.35
н358	5921282.48	388759.80	н398	5921302.56	388732.80
н359	5921274.90	388755.58	н399	5921311.04	388728.56
н360	5921273.67	388753.68	н400	5921311.61	388729.47
н361	5921262.65	388735.91	н401	5921342.60	388776.70
н362	5921255.00	388719.89	н402	5921342.89	388777.15
н363	5921247.84	388696.71	н403	5921347.30	388792.50
н364	5921243.65	388677.85	н404	5921349.60	388800.40
н365	5921239.33	388625.64	н405	5921348.17	388802.11
н366	5921239.49	388579.98	н406	5921344.31	388797.29
н367	5921242.36	388557.34	н407	5921326.69	388775.35
н368	5921247.83	388540.20	н408	5921298.09	388731.74
н369	5921255.86	388520.48	н409	5921277.90	388682.74
н370	5921267.89	388497.09	н410	5921273.35	388644.86
н371	5921284.84	388471.81	н411	5921271.99	388596.63
н372	5921335.55	388397.89	н412	5921279.60	388549.56
н373	5921386.73	388323.34	н413	5921299.28	388510.14
н374	5921652.71	387947.24	н414	5921301.45	388509.97
н375	5921664.60	387944.88	н415	5921304.16	388505.97
н339	5921669.44	387946.35	н416	5921303.07	388503.75
:3У1(14)			н417	5921327.31	388467.62
н376	5921564.48	388128.59	н387	5921351.25	388436.76
н377	5921522.79	388189.35	:3У1(17)		
н378	5921454.65	388286.04	н418	5921334.94	388820.62
н379	5921431.91	388319.91	н419	5921351.44	388856.69
н380	5921411.49	388348.43	н420	5921358.22	388881.24
н381	5921365.71	388415.55	н421	5921376.08	388952.98
н382	5921376.78	388396.15	н422	5921390.55	389002.04
н383	5921386.76	388380.70	н423	5921403.30	389050.15
н384	5921415.92	388339.56	н424	5921413.28	389100.47
н385	5921442.83	388297.29	н425	5921413.38	389128.60
н386	5921534.42	388169.21	н426	5921413.52	389171.38
н376	5921564.48	388128.59	н427	5921411.88	389176.36
:3У1(15)			н428	5921413.29	389182.03
н387	5921351.25	388436.76	н429	5921411.55	389254.65
н388	5921306.94	388502.27	н430	5921405.87	389310.27
н389	5921302.10	388510.72	н431	5921403.89	389309.85
н390	5921312.83	388510.79	н432	5921402.51	389313.02
н391	5921308.88	388516.75	н433	5921402.45	389316.55

№ точ.	Координаты		№ точ.	Координаты	
	X	Y		X	Y
н434	5921405.70	389318.19			
н435	5921398.01	389357.98			
н436	5921356.64	389490.35			
н437	5921343.19	389498.22			
н438	5921339.83	389502.37			
н439	5921339.16	389507.09			
н440	5921341.23	389510.98			
н441	5921344.58	389513.32			
н442	5921343.06	389516.38			
н443	5921343.08	389519.59			
н444	5921333.95	389516.31			
н445	5921342.99	389488.36			
н446	5921348.04	389490.17			
н447	5921371.23	389418.09			
н448	5921366.30	389416.08			
н449	5921371.00	389401.50			
н450	5921374.31	389391.13			
н451	5921378.01	389379.58			
н452	5921383.49	389360.22			
н453	5921388.25	389338.00			
н454	5921393.24	389307.20			
н455	5921397.23	389267.56			
н456	5921399.78	389217.21			
н457	5921401.14	389154.43			
н458	5921400.70	389106.24			
н459	5921399.08	389092.17			
н460	5921396.89	389079.34			
н461	5921386.60	389039.07			
н462	5921359.80	388934.91			
н463	5921340.64	388864.32			
н464	5921332.76	388845.94			
н465	5921323.86	388829.51			
н466	5921308.53	388806.81			
н467	5921291.36	388780.64			
н468	5921295.08	388777.10			
н469	5921306.92	388789.09			
н470	5921326.73	388811.35			
н418	5921334.94	388820.62			

Местоположение :ЗУ2 – Самарская область, Красноярский район,
с.п. Красный Яр, г. Красный Яр. Площадь :ЗУ2 – 43131 кв. м
Каталог координат :ЗУ2

№ точ.	Координаты		№ точ.	Координаты	
	Х	У		Х	У
:ЗУ2(1)			н34	5921276.00	390034.91
н1	5921316.29	389770.84	н35	5921266.73	390035.25
н2	5921315.36	389777.88	н36	5921192.04	390027.16
н3	5921316.18	389781.91	н37	5921123.70	390018.75
н4	5921314.23	389780.53	н38	5921119.52	390018.34
н5	5921306.15	389770.15	н39	5921115.54	390017.94
н6	5921306.13	389769.03	н40	5921112.00	390017.60
н7	5921306.36	389769.07	н41	5921107.47	390017.15
н1	5921316.29	389770.84	н42	5921086.16	390015.08
:ЗУ2(2)			н43	5921076.03	390014.26
н8	5921306.29	389789.09	н44	5921055.10	390012.58
н9	5921308.19	389790.98	н45	5921030.46	390010.59
н10	5921301.98	389789.27	н46	5921015.55	390008.96
н11	5921298.98	389791.43	н47	5920976.98	390004.71
н12	5921293.17	389787.01	н48	5920964.10	390003.34
н13	5921294.07	389782.72	н49	5920960.03	390002.91
н14	5921291.52	389778.34	н50	5920945.92	390001.40
н15	5921294.43	389777.49	н51	5920941.92	390000.98
н16	5921302.40	389788.26	н52	5920868.80	389993.19
н17	5921304.88	389788.79	н53	5920866.13	389992.89
н8	5921306.29	389789.09	н54	5920862.14	389992.45
:ЗУ2(3)			н55	5920817.18	389987.47
н18	5921320.41	389803.17	н56	5920801.83	389985.77
н19	5921325.22	389809.02	н57	5920793.40	389984.60
н20	5921326.58	389811.09	н58	5920793.17	389985.17
н21	5921327.57	389818.43	н59	5920769.78	389982.81
н22	5921328.13	389830.15	н60	5920741.35	389980.62
н23	5921325.11	389848.35	н61	5920740.91	389979.20
н24	5921325.51	389844.36	н62	5920740.56	389978.08
н25	5921326.31	389836.42	н63	5920736.80	389977.71
н26	5921326.97	389830.42	н64	5920735.43	389978.64
н27	5921326.68	389821.24	н65	5920735.00	389978.93
н28	5921326.37	389813.03	н66	5920673.27	389974.04
н29	5921320.21	389805.19	н67	5920658.18	389973.51
н30	5921315.88	389798.65	н68	5920653.92	389973.85
н18	5921320.41	389803.17	н69	5920603.35	389977.95
:ЗУ2(4)			н70	5920567.42	389987.68
н31	5921276.52	390032.02	н71	5920564.34	389988.52
н32	5921299.63	390036.40	н72	5920563.32	389987.50
н33	5921296.59	390039.17	н73	5920562.68	389986.86

№ точ.	Координаты		№ точ.	Координаты	
	X	Y		X	Y
н74	5920557.59	389987.77	н118	5921221.56	390027.92
н75	5920552.11	389990.28	н119	5921266.06	390032.02
н76	5920546.86	389992.68	н31	5921276.52	390032.02
н77	5920542.89	389994.49	3У2(5)		
н78	5920528.81	390000.93	н120	5921249.09	390051.74
н79	5920524.29	390003.00	н121	5921231.96	390053.44
н80	5920518.93	390005.45	н122	5921189.74	390048.54
н81	5920507.37	390009.23	н123	5921145.52	390043.88
н82	5920494.72	390013.58	н124	5921118.67	390041.48
н83	5920503.64	390000.12	н125	5921109.67	390040.63
н84	5920539.90	389987.62	н126	5921091.65	390038.83
н85	5920548.57	389985.47	н127	5921069.75	390036.68
н86	5920585.36	389973.66	н128	5921046.59	390034.22
н87	5920603.23	389972.86	н129	5921022.89	390032.12
н88	5920647.48	389972.00	н130	5921002.89	390030.47
н89	5920660.82	389971.25	н131	5920985.75	390028.87
н90	5920672.90	389972.21	н132	5920973.60	390027.81
н91	5920682.99	389973.16	н133	5920960.67	390026.46
н92	5920712.27	389975.16	н134	5920944.01	390024.56
н93	5920733.89	389977.66	н135	5920926.56	390022.56
н94	5920736.85	389976.56	н136	5920906.42	390020.66
н95	5920740.70	389976.96	н137	5920880.86	390018.10
н96	5920742.20	389978.46	н138	5920860.99	390015.80
н97	5920746.18	389979.06	н139	5920840.60	390013.40
н98	5920774.71	389980.97	н140	5920818.95	390011.10
н99	5920804.24	389983.79	н141	5920785.81	390007.29
н100	5920804.27	389984.16	н142	5920761.26	390004.54
н101	5920805.26	389984.21	н143	5920751.08	390003.94
н102	5920805.29	389983.87	н144	5920731.20	390002.54
н103	5920827.02	389985.97	н145	5920709.01	390000.79
н104	5920843.84	389988.27	н146	5920674.82	390000.08
н105	5920892.91	389993.58	н147	5920662.41	389999.99
н106	5920929.58	389997.18	н148	5920645.14	390002.09
н107	5920960.01	390000.08	н149	5920634.57	390004.39
н108	5921028.46	390007.64	н150	5920624.79	390007.47
н109	5921069.08	390011.10	н151	5920620.87	390007.89
н110	5921081.86	390012.30	н152	5920596.09	390012.90
н111	5921096.35	390013.25	н153	5920573.36	390019.31
н112	5921109.87	390014.65	н154	5920543.43	390029.61
н113	5921116.33	390015.05	н155	5920527.30	390035.55
н114	5921131.17	390016.65	н156	5920525.05	390030.43
н115	5921150.61	390018.90	н157	5920516.44	390033.51
н116	5921165.00	390020.61	н158	5920515.06	390029.33
н117	5921191.48	390024.61	н159	5920530.06	390024.03

№ точ.	Координаты		№ точ.	Координаты	
	X	Y		X	Y
н160	5920533.97	390021.67	н204	5921139.93	390040.78
н161	5920536.83	390020.97	н205	5921166.25	390043.43
н162	5920541.18	390019.77	н120	5921249.09	390051.74
н163	5920545.73	390018.51			
н164	5920549.69	390017.41	н206	5920560.90	390017.91
н165	5920553.68	390016.31	н207	5920561.08	390018.90
н166	5920570.18	390011.74	н208	5920560.10	390019.08
н167	5920601.36	390003.12	н209	5920559.92	390018.09
н168	5920603.43	390004.92	н206	5920560.90	390017.91
н169	5920610.34	390002.73			
н170	5920610.76	389999.74	н210	5921129.50	390040.96
н171	5920622.19	389998.66	н211	5921129.50	390041.96
н172	5920626.32	389998.28	н212	5921128.50	390041.96
н173	5920644.07	389996.61	н213	5921128.50	390040.96
н174	5920655.43	389995.54	н210	5921129.50	390040.96
н175	5920666.99	389994.45			
н176	5920749.21	390001.00	н214	5920745.26	390002.14
н177	5920759.94	390001.93	н215	5920745.26	390003.14
н178	5920768.08	390002.63	н216	5920744.26	390003.14
н179	5920863.59	390012.64	н217	5920744.26	390002.14
н180	5920901.21	390016.62	н214	5920745.26	390002.14
н181	5920911.86	390017.97			
н182	5920915.10	390018.38	н218	5920980.26	390026.88
н183	5920925.34	390019.68	н219	5920980.26	390027.88
н184	5920937.31	390021.20	н220	5920979.26	390027.88
н185	5920956.40	390023.62	н221	5920979.26	390026.88
н186	5920962.45	390024.39	н218	5920980.26	390026.88
н187	5920966.53	390024.91			
н188	5920976.36	390026.16	н222	5921238.84	390050.95
н189	5920986.70	390026.70	н223	5921239.06	390051.93
н190	5920995.60	390027.04	н224	5921238.08	390052.15
н191	5921006.24	390027.45	н225	5921237.87	390051.17
н192	5921053.25	390032.11	н222	5921238.84	390050.95
н193	5921074.15	390034.18	:3У2(6)		
н194	5921074.93	390034.25	н226	5920509.47	390031.90
н195	5921079.61	390034.72	н227	5920510.63	390035.45
н196	5921084.89	390035.24	н228	5920485.45	390043.42
н197	5921089.80	390035.73	н229	5920484.74	390041.50
н198	5921099.75	390036.71	н230	5920484.81	390040.14
н199	5921106.39	390037.37	н231	5920485.69	390039.82
н200	5921107.35	390039.18	н232	5920486.32	390037.71
н201	5921118.80	390040.38	н233	5920502.59	390030.96
н202	5921120.41	390038.83	н234	5920507.28	390032.08
н203	5921129.97	390039.78	н235	5920509.04	390031.45

№ точ.	Координаты		№ точ.	Координаты	
	X	Y		X	Y
н226	5920509.47	390031.90	н278	5920316.32	390103.11
:ЗУ2(7)			н279	5920343.03	390093.19
н236	5920477.92	390042.59	н280	5920395.09	390074.20
н237	5920479.14	390045.79	н281	5920396.20	390074.84
н238	5920481.51	390052.02	н282	5920398.73	390075.29
н239	5920476.01	390053.97	н283	5920401.78	390074.07
н240	5920462.63	390058.78	н284	5920403.73	390071.03
н241	5920459.35	390059.96	н285	5920404.13	390068.90
н242	5920381.59	390088.08	н286	5920428.75	390060.18
н243	5920377.00	390089.53	н287	5920429.98	390062.16
н244	5920360.06	390095.60	н288	5920435.46	390060.37
н245	5920351.21	390098.80	н289	5920435.40	390057.76
н246	5920264.35	390129.98	н290	5920472.93	390044.37
н247	5920093.25	390191.27	н236	5920477.92	390042.59
н248	5920091.31	390191.95			
н249	5920084.62	390194.39	н291	5920128.25	390170.97
н250	5919990.01	390228.24	н292	5920128.90	390172.85
н251	5919990.61	390218.92	н293	5920126.05	390173.84
н252	5920060.17	390194.10	н294	5920125.41	390171.93
н253	5920071.15	390190.18	н291	5920128.25	390170.97
н254	5920079.72	390186.42			
н255	5920095.69	390179.42	н295	5920196.84	390148.79
н256	5920105.08	390175.96	н296	5920196.84	390149.79
н257	5920108.72	390174.67	н297	5920195.84	390149.79
н258	5920114.19	390172.72	н298	5920195.84	390148.79
н259	5920116.02	390172.06	н295	5920196.84	390148.79
н260	5920117.94	390173.86			
н261	5920125.21	390172.84	н299	5920153.57	390165.40
н262	5920125.58	390169.58	н300	5920153.57	390166.40
н263	5920135.94	390166.25	н301	5920152.57	390166.40
н264	5920171.08	390152.41	н302	5920152.57	390165.40
н265	5920174.83	390150.93	н299	5920153.57	390165.40
н266	5920180.13	390148.84			
н267	5920183.91	390147.49	н303	5920261.08	390125.17
н268	5920208.10	390140.01	н304	5920261.08	390126.17
н269	5920222.44	390134.79	н305	5920260.08	390126.17
н270	5920225.25	390136.13	н306	5920260.08	390125.17
н271	5920227.98	390135.08	н303	5920261.08	390125.17
н272	5920229.72	390132.07	:ЗУ2(8)		
н273	5920268.76	390119.19	н307	5920442.29	390031.96
н274	5920271.05	390120.48	н308	5920441.85	390032.12
н275	5920273.92	390119.53	н309	5920430.97	390035.99
н276	5920275.23	390116.96	н310	5920430.05	390034.03
н277	5920298.99	390110.95	н311	5920424.37	390035.83

№ точ.	Координаты		№ точ.	Координаты	
	X	Y		X	Y
н312	5920424.44	390038.51	н351	5920094.38	390151.64
н313	5920399.88	390047.44	н352	5920094.38	390152.64
н314	5920397.38	390044.31	н353	5920093.38	390152.64
н315	5920389.24	390047.50	н354	5920093.38	390151.64
н316	5920389.94	390049.63	н351	5920094.38	390151.64
н317	5920390.49	390051.29			
н318	5920357.61	390063.05	н355	5920059.93	390165.38
н319	5920357.07	390061.58	н356	5920060.23	390166.34
н320	5920359.62	390051.11	н357	5920059.27	390166.63
н321	5920361.34	390050.52	н358	5920058.97	390165.68
н322	5920427.74	390026.68	н355	5920059.93	390165.38
н323	5920437.47	390029.00	ЗУ2(10)		
н307	5920442.29	390031.96	н359	5919274.62	390292.96
ЗУ2(9)			н360	5919273.14	390302.82
н324	5920352.05	390053.23	н361	5919022.18	390280.76
н325	5920351.16	390058.05	н362	5918977.70	390279.98
н326	5920348.10	390063.42	н363	5918964.98	390282.24
н327	5920317.75	390074.61	н364	5918957.25	390285.93
н328	5920253.17	390098.42	н365	5918949.94	390290.17
н329	5920216.41	390112.34	н366	5918939.03	390297.58
н330	5920178.23	390127.54	н367	5918930.63	390305.82
н331	5920174.42	390128.89	н368	5918922.32	390317.31
н332	5920169.46	390130.45	н369	5918914.24	390332.94
н333	5920165.64	390131.66	н370	5918909.42	390349.89
н334	5920127.88	390143.54	н371	5918906.17	390377.75
н335	5920096.30	390155.12	н372	5918900.25	390433.26
н336	5920086.90	390158.56	н373	5918899.81	390427.59
н337	5920070.88	390164.44	н374	5918898.39	390426.45
н338	5920035.37	390177.45	н375	5918897.92	390426.07
н339	5919993.17	390192.91	н376	5918901.13	390375.37
н340	5919994.53	390181.98	н377	5918904.36	390336.45
н341	5919994.53	390182.01	н378	5918907.13	390325.73
н342	5920063.73	390157.29	н379	5918912.44	390310.32
н343	5920066.35	390156.21	н380	5918922.56	390295.27
н344	5920079.09	390151.73	н381	5918925.98	390292.52
н345	5920250.17	390090.44	н382	5918936.68	390283.92
н346	5920336.04	390060.09	н383	5918941.52	390280.04
н324	5920352.05	390053.23	н384	5918957.00	390273.36
			н385	5918960.78	390271.82
н347	5920039.89	390171.47	н386	5918968.10	390271.23
н348	5920040.25	390172.41	н387	5918970.88	390271.00
н349	5920039.31	390172.76	н388	5919005.89	390268.14
н350	5920038.96	390171.82	н389	5919019.92	390269.48
н347	5920039.89	390171.47	н390	5919030.12	390270.46

№ точ.	Координаты		№ точ.	Координаты	
	Х	У		Х	У
н391	5919034.11	390270.84	н427	5918854.72	390976.34
н392	5919058.66	390273.19	н428	5918856.19	390959.19
н393	5919114.17	390278.70	н429	5918857.83	390919.32
н394	5919133.65	390280.72	н430	5918860.60	390918.37
н395	5919146.73	390282.07	н431	5918861.96	390917.90
н396	5919150.84	390282.50	н432	5918862.42	390915.78
н397	5919169.08	390284.39	н433	5918864.71	390905.30
н398	5919254.49	390291.32	н434	5918861.94	390901.97
н359	5919274.62	390292.96	н435	5918859.93	390899.56
			н436	5918864.07	390859.62
н399	5919228.07	390290.63	н437	5918865.55	390845.31
н400	5919227.71	390291.56	н438	5918870.84	390767.16
н401	5919226.78	390291.20	н439	5918871.79	390753.09
н402	5919227.14	390290.27	н440	5918872.19	390747.20
н399	5919228.07	390290.63	н441	5918877.18	390702.15
			н442	5918878.23	390692.86
н403	5919225.61	390296.45	н443	5918881.22	390639.14
н404	5919225.24	390297.38	н444	5918885.91	390587.75
н405	5919224.31	390297.02	н445	5918889.19	390530.09
н406	5919224.67	390296.09	н446	5918889.80	390519.31
н403	5919225.61	390296.45	н447	5918891.59	390518.86
			н448	5918892.03	390513.49
н407	5919031.37	390279.96	н449	5918890.56	390512.32
н408	5919031.09	390280.92	н450	5918893.44	390483.49
н409	5919030.13	390280.64	н451	5918894.28	390470.18
н410	5919030.41	390279.68	н452	5918896.50	390435.07
н407	5919031.37	390279.96	н453	5918897.84	390434.43
:3У2(11)			н411	5918900.25	390433.27
н411	5918900.25	390433.27	:3У2(12)		
н412	5918895.74	390496.04	н454	5918935.19	390256.71
н413	5918892.90	390567.46	н455	5918933.54	390257.82
н414	5918891.34	390575.11	н456	5918931.36	390260.27
н415	5918890.66	390620.71	н457	5918928.39	390263.62
н416	5918884.98	390736.37	н458	5918908.43	390277.46
н417	5918871.56	390921.17	н459	5918903.79	390281.03
н418	5918863.93	391026.02	н460	5918897.76	390287.66
н419	5918870.94	391046.98	н461	5918893.79	390286.96
н420	5918865.14	391037.49	н462	5918890.56	390289.21
н421	5918856.11	391023.44	н463	5918885.08	390299.06
н422	5918852.59	391009.73	н464	5918881.64	390298.38
н423	5918856.39	391009.17	н465	5918876.96	390297.94
н424	5918856.94	391001.42	н466	5918877.38	390272.14
н425	5918853.92	391000.53	н467	5918910.11	390254.73
н426	5918852.50	391000.11	н454	5918935.19	390256.71

№ точ.	Координаты		№ точ.	Координаты	
	Х	У		Х	У
:ЗУ2(13)			н509	5918846.04	390614.80
н468	5918883.57	390301.80	н510	5918853.59	390571.39
н469	5918879.44	390309.26	н511	5918853.45	390563.16
н470	5918881.42	390322.13	н512	5918862.30	390485.35
н471	5918879.73	390333.54	н513	5918865.88	390431.54
н472	5918879.17	390347.49	н480	5918870.07	390433.84
н473	5918876.79	390371.95	:ЗУ2(15)		
н474	5918870.46	390422.94	н514	5919690.65	390286.92
н475	5918866.68	390424.99	н515	5919690.49	390294.64
н476	5918870.70	390373.88	н516	5919694.01	390297.61
н477	5918874.12	390338.35	н517	5919685.95	390298.49
н478	5918876.80	390301.03	н518	5919680.93	390298.50
н479	5918881.13	390301.33	н519	5919673.65	390298.52
н468	5918883.57	390301.80	н520	5919625.27	390297.00
:ЗУ2(14)			н521	5919582.28	390294.22
н480	5918870.07	390433.84	н522	5919561.02	390290.68
н481	5918867.86	390463.25	н523	5919522.58	390287.43
н482	5918866.52	390480.93	н524	5919495.65	390283.14
н483	5918864.29	390524.14	н525	5919486.09	390285.61
н484	5918863.86	390532.56	н526	5919429.49	390282.22
н485	5918857.86	390586.19	н527	5919425.50	390281.98
н486	5918855.80	390637.01	н528	5919405.31	390280.77
н487	5918851.53	390674.36	н529	5919386.54	390279.29
н488	5918852.34	390689.86	н530	5919387.20	390269.96
н489	5918851.58	390705.08	н531	5919406.44	390271.30
н490	5918851.39	390708.91	н532	5919623.00	390286.38
н491	5918849.99	390709.57	н533	5919626.97	390286.66
н492	5918848.94	390740.83	н534	5919651.37	390288.36
н493	5918848.80	390744.83	н535	5919679.11	390288.72
н494	5918848.57	390751.61	н514	5919690.65	390286.92
н495	5918848.43	390755.76	:ЗУ2(16)		
н496	5918847.23	390791.23	н536	5919927.30	390250.69
н497	5918844.26	390879.17	н537	5919882.12	390266.87
н498	5918842.67	390926.18	н538	5919870.49	390271.00
н499	5918841.62	390957.28	н539	5919864.17	390273.24
н500	5918840.37	390994.17	н540	5919850.28	390278.16
н501	5918840.24	390998.17	н541	5919840.92	390281.48
н502	5918839.92	391007.62	н542	5919762.66	390309.23
н503	5918839.76	391012.26	н543	5919740.00	390317.26
н504	5918839.08	391032.44	н544	5919705.48	390327.11
н505	5918821.88	391028.62	н545	5919703.89	390327.36
н506	5918815.98	391021.02	н546	5919698.01	390328.28
н507	5918824.19	390910.70	н547	5919682.09	390330.76
н508	5918838.61	390713.89	н548	5919649.64	390330.34

№ точ.	Координаты		№ точ.	Координаты	
	X	Y		X	Y
н549	5919613.26	390327.81	н591	5919668.21	390329.37
н550	5919598.03	390326.75	н588	5919669.21	390329.37
н551	5919410.51	390313.69			
н552	5919406.45	390313.40	н592	5919878.90	390266.16
н553	5919404.94	390313.30	н593	5919878.90	390267.16
н554	5919344.43	390309.09	н594	5919877.90	390267.16
н555	5919279.14	390303.35	н595	5919877.90	390266.16
н556	5919280.62	390293.45	н592	5919878.90	390266.16
н557	5919320.86	390296.72			
н558	5919322.17	390297.52	н596	5919619.79	390327.15
н559	5919324.19	390298.76	н597	5919619.75	390328.15
н560	5919405.24	390302.84	н598	5919618.75	390328.11
н561	5919415.72	390303.62	н599	5919618.79	390327.11
н562	5919424.46	390304.26	н596	5919619.79	390327.15
н563	5919428.45	390304.56			
н564	5919437.35	390305.21	н600	5919677.64	390324.01
н565	5919509.48	390310.54	н601	5919677.64	390325.01
н566	5919519.57	390311.29	н602	5919676.65	390325.01
н567	5919565.54	390314.69	н603	5919676.65	390324.01
н568	5919618.22	390318.58	н600	5919677.64	390324.01
н569	5919653.14	390319.74			
н570	5919672.86	390320.39			
н571	5919680.67	390320.65			
н572	5919683.99	390320.76			
н573	5919700.71	390319.04			
н574	5919701.69	390318.79			
н575	5919709.60	390316.70			
н576	5919716.31	390314.93			
н577	5919719.00	390314.22			
н578	5919719.32	390317.81			
н579	5919720.31	390317.68			
н580	5919719.98	390313.96			
н581	5919729.90	390311.34			
н582	5919739.04	390308.93			
н583	5919784.99	390292.10			
н584	5919819.90	390281.00			
н585	5919821.62	390278.09			
н586	5919822.03	390277.41			
н587	5919865.26	390262.24			
н536	5919927.30	390250.69			
н588	5919669.21	390329.37			
н589	5919669.21	390330.37			
н590	5919668.21	390330.37			

Местоположение :ЗУЗ – Самарская область, Красноярский район, с. п.
 Красный Яр. Площадь :ЗУЗ – 9181 кв. м
 Каталог координат :ЗУЗ

№ точ.	Координаты		№ точ.	Координаты	
	X	Y		X	Y
:ЗУЗ(1)			25	5919989.93	390191.09
1	5919990.61	390218.92	26	5919989.01	390191.48
2	5919989.90	390229.87	27	5919988.62	390190.55
3	5919946.85	390245.22	24	5919989.54	390190.17
4	5919940.68	390247.49			
5	5919936.54	390248.97	28	5919887.93	390227.79
6	5919927.30	390250.69	29	5919888.25	390228.73
7	5919865.26	390262.24	30	5919887.30	390229.05
8	5919870.37	390260.45	31	5919886.99	390228.10
9	5919882.65	390257.28	28	5919887.93	390227.79
10	5919930.53	390242.59			
11	5919956.14	390231.21	32	5919938.79	390209.08
1	5919990.61	390218.92	33	5919939.18	390210.00
			34	5919938.26	390210.39
12	5919986.46	390229.76	35	5919937.87	390209.47
13	5919986.46	390230.76	32	5919938.79	390209.08
14	5919985.46	390230.76			
15	5919985.46	390230.49	36	5919994.68	390180.30
16	5919984.61	390230.49	37	5919994.53	390181.98
17	5919984.61	390229.49	38	5919993.17	390192.91
18	5919985.61	390229.49	39	5919974.81	390199.64
19	5919985.61	390229.76	40	5919826.19	390252.17
12	5919986.46	390229.76	41	5919776.63	390270.53
			42	5919723.66	390289.15
20	5919982.51	390229.17	43	5919718.33	390291.02
21	5919982.79	390230.13	44	5919703.81	390296.13
22	5919981.82	390230.40	45	5919701.95	390296.74
23	5919981.55	390229.44	46	5919694.01	390297.61
20	5919982.51	390229.17	47	5919690.49	390294.64
:ЗУЗ(2)			48	5919690.65	390286.92
24	5919989.54	390190.17	49	5919690.69	390285.39
50	5919696.12	390284.54	88	5919091.47	390254.46
51	5919725.92	390276.12	89	5919067.72	390252.46
52	5919728.33	390275.25	90	5919057.11	390251.57
53	5919730.94	390274.31	91	5919024.97	390248.17
54	5919749.02	390267.76	92	5919007.17	390246.30
55	5919750.60	390267.22	93	5918973.99	390246.46
56	5919754.84	390265.78	94	5918971.69	390246.61
57	5919868.02	390227.31	95	5918962.50	390247.23

№ точ.	Координаты		№ точ.	Координаты	
	X	Y		X	Y
36	5919994.68	390180.30	96	5918963.56	390243.43
			97	5918975.23	390217.27
58	5919838.20	390241.66	98	5918976.00	390217.45
59	5919837.26	390247.96	99	5918973.93	390224.80
60	5919830.70	390246.85	100	5918973.84	390233.58
61	5919830.83	390245.86	101	5918974.89	390236.43
62	5919836.42	390246.81	102	5919024.46	390237.29
63	5919837.21	390241.54	77	5919279.59	390259.72
58	5919838.20	390241.66			
:ЗУ3(3)			103	5919238.91	390264.82
64	5919387.36	390268.52	104	5919238.57	390265.76
65	5919387.20	390269.96	105	5919237.62	390265.41
66	5919386.54	390279.29	106	5919237.96	390264.48
67	5919334.69	390275.20	103	5919238.91	390264.82
68	5919331.95	390274.81			
69	5919330.75	390271.62	107	5919241.22	390260.76
70	5919324.50	390271.58	108	5919240.88	390261.71
71	5919322.89	390274.34	109	5919239.94	390261.36
72	5919322.38	390275.22	110	5919240.28	390260.42
73	5919315.98	390274.66	107	5919241.22	390260.76
74	5919283.85	390271.83	:ЗУ3(5)		
75	5919285.59	390260.24	111	5918939.88	390238.88
76	5919347.85	390265.72	112	5918936.14	390252.24
64	5919387.36	390268.52	113	5918940.12	390253.37
:ЗУ3(4)			114	5918935.19	390256.71
77	5919279.59	390259.72	115	5918910.11	390254.73
78	5919277.86	390271.30	111	5918939.88	390238.88
79	5919263.50	390270.04			
80	5919233.30	390267.38			
81	5919175.34	390261.15			
82	5919159.69	390260.36			
83	5919141.37	390258.86			
84	5919123.46	390257.40			
85	5919098.98	390255.40			
86	5919097.95	390253.01			
87	5919092.77	390252.76			

3. После проведения кадастровых работ по образованию вышеуказанных ЗУ необходима передача образованных земельных участков в собственность Самарской области и постоянное (бессрочное) пользование Министерства транспорта и автомобильных дорог Самарской области, государственная регистрация данных прав.

4. Следующим этапом проводятся кадастровые работы по объединению земельных участков, находящихся в собственности Самарской области и постоянном (бессрочном) пользовании Министерства транспорта и автомобильных дорог Самарской области, в том

числе с вновь образованными. В результате исполнения настоящего проекта межевания территории образованию подлежат земельный участок площадью 183130 кв. м, земельный участок площадью 42352 кв. м, земельный участок площадью 12415 кв. м, земельный участок площадью 67460 кв. м, земельный участок площадью 9218 кв. м. согласно Ведомости земельных участков (Таблица 3).

Ведомость земельных участков

Таблица 3

№ п/п	Номер образуемого земельного участка	Кадастровый квартал	Состав образуемого земельного участка (части исходного земельного участка)	Вид разрешенного использования	Площадь кв.м	Земли
Земельные участки, образуемые путем объединения земельных участков под автомобильной дорогой «Урал» - Красный Яр - Городцовка и земельных участков образованных из земель неразграниченной государственной собственности						
1	1	63:26:1309009 63:26:1309010 63:26:1309005 63:26:1309004 63:26:1309003 63:26:1309002	63:26:0000000:423 :ЗУ1	Автомобильный транспорт	183130	Земли промышленности, энергетики, транспорта, связи, радиовещания, телевидения, информатики, землями для обеспечения космической деятельности, обороны, безопасности и землями иного специального назначения
2	2	63:26:1903030 63:26:1904001 63:26:1904002	63:26:0000000:423 :ЗУ2		12415	
3	3	63:26:1904001 63:26:1903030	63:26:0000000:441 :ЗУ1		9218	
4	4	63:26:1903030 63:26:1903022 63:26:1903025 63:26:1903023 63:26:1903026 63:26:1903027	63:26:0000000:441	Земельные участки (территории) общего пользования	67460	Земли населенных пунктов (с. Красный Яр)
5	5	63:26:1904001	63:26:0000000:423		42352	

Каталог координат земельного участка площадью 183130 кв. м.

№ точ.	Координаты		№ точ.	Координаты	
	X	Y		X	Y
1	5924281.54	385408.07	43	5923980.08	385643.63
2	5924288.99	385411.99	44	5923976.86	385645.80
3	5924295.73	385414.45	45	5923908.65	385691.87
4	5924297.03	385414.92	46	5923915.50	385702.29
5	5924299.90	385415.66	47	5923911.56	385709.20
6	5924306.14	385417.12	48	5923886.64	385705.56
7	5924295.93	385420.53	49	5923867.75	385715.36
8	5924291.76	385421.38	50	5923867.40	385718.16
9	5924289.73	385421.79	51	5923863.81	385720.13
10	5924280.81	385423.57	52	5923860.74	385718.78
11	5924278.81	385424.39	53	5923806.18	385755.42
12	5924270.08	385427.98	54	5923764.43	385787.24
13	5924274.54	385430.78	55	5923731.83	385815.37
14	5924275.57	385431.19	56	5923707.30	385843.90
15	5924246.76	385460.89	57	5923688.10	385870.91
16	5924245.84	385461.74	58	5923696.95	385877.80
17	5924240.47	385454.42	59	5923693.31	385882.70
18	5924219.89	385470.04	60	5923693.01	385882.33
19	5924232.38	385474.10	61	5923684.59	385875.77
20	5924227.31	385478.75	62	5923539.00	386075.33
21	5924217.99	385475.73	63	5923424.72	386229.09
22	5924215.84	385476.71	64	5923342.87	386338.97
23	5924213.82	385476.21	65	5923294.33	386404.50
24	5924177.02	385505.75	66	5923260.92	386447.89
25	5924178.14	385509.72	67	5923249.49	386462.48
26	5924173.36	385513.10	68	5923245.19	386467.96
27	5924170.34	385512.15	69	5923219.80	386500.36
28	5924150.64	385527.87	70	5923192.96	386528.81
29	5924128.01	385544.41	71	5923198.87	386537.21
30	5924128.04	385547.83	72	5923199.90	386539.06
31	5924124.39	385550.54	73	5923195.67	386543.70
32	5924121.52	385549.70	74	5923193.80	386540.44
33	5924083.01	385577.78	75	5923188.56	386533.00
34	5924059.14	385593.10	76	5923166.58	386556.29
35	5924030.09	385610.06	77	5923071.72	386648.89
36	5924021.47	385615.52	78	5922930.03	386788.38
37	5923995.62	385631.88	79	5922793.19	386922.44

№ точ.	Координаты		№ точ.	Координаты	
	X	Y		X	Y
38	5923992.24	385634.02	80	5922772.42	386940.48
39	5923989.02	385636.06	81	5922751.33	386956.40
40	5923990.45	385641.12	82	5922730.89	386969.59
41	5923987.41	385644.45	83	5922737.33	386977.49
42	5923983.26	385645.42	84	5922739.03	386979.07
85	5922733.31	386981.94	129	5921826.52	387877.77
86	5922732.95	386981.61	130	5921815.32	387881.96
87	5922725.62	386972.62	131	5921796.97	387890.38
88	5922725.48	386972.36	132	5921744.02	387912.47
89	5922705.25	386981.74	133	5921719.75	387926.77
90	5922650.37	387006.36	134	5921692.24	387957.87
91	5922534.54	387053.24	135	5921664.13	387992.68
92	5922465.87	387082.49	136	5921605.28	388071.57
93	5922415.24	387105.92	137	5921603.02	388074.92
94	5922424.43	387109.73	138	5921604.36	388077.90
95	5922424.51	387109.80	139	5921601.41	388081.72
96	5922402.20	387119.43	140	5921597.81	388081.40
97	5922392.87	387124.63	141	5921564.48	388128.59
98	5922384.78	387119.80	142	5921522.79	388189.35
99	5922357.43	387136.66	143	5921454.65	388286.04
100	5922304.37	387186.58	144	5921431.91	388319.91
101	5922288.24	387207.11	145	5921411.49	388348.43
102	5922294.69	387212.71	146	5921365.71	388415.55
103	5922283.22	387227.25	147	5921360.20	388425.21
104	5922271.00	387243.49	148	5921351.25	388436.76
105	5922266.54	387235.26	149	5921306.94	388502.27
106	5922226.89	387294.78	150	5921302.10	388510.72
107	5922196.46	387347.65	151	5921312.83	388510.79
108	5922144.00	387439.68	152	5921308.88	388516.75
109	5922133.62	387457.92	153	5921298.66	388516.70
110	5922091.85	387536.70	154	5921286.48	388538.94
111	5922074.42	387568.18	155	5921278.61	388572.23
112	5922087.84	387567.14	156	5921279.90	388652.79
113	5922084.57	387573.39	157	5921284.06	388683.90
114	5922070.94	387574.47	158	5921297.09	388718.35
115	5922034.16	387644.99	159	5921302.56	388732.80
116	5922011.11	387678.66	160	5921311.04	388728.56
117	5922002.45	387692.26	161	5921311.61	388729.47
118	5921988.26	387713.06	162	5921342.60	388776.70
119	5921974.21	387734.88	163	5921342.89	388777.15
120	5921954.70	387765.29	164	5921347.30	388792.50
121	5921955.33	387766.97	165	5921349.60	388800.40
122	5921953.59	387769.75	166	5921350.34	388799.86
123	5921951.28	387770.92	167	5921355.57	388794.46

№ точ.	Координаты		№ точ.	Координаты	
	X	Y		X	Y
124	5921945.92	387779.89	168	5921362.31	388797.84
125	5921908.74	387833.33	169	5921360.00	388803.98
126	5921889.40	387848.27	170	5921357.15	388811.56
127	5921880.22	387852.44	171	5921361.08	388826.94
128	5921877.52	387854.33	172	5921371.73	388851.52
173	5921396.54	388939.86	217	5921386.60	389039.07
174	5921423.35	389043.98	218	5921359.80	388934.91
175	5921434.82	389097.82	219	5921340.64	388864.32
176	5921435.04	389128.88	220	5921332.76	388845.94
177	5921435.18	389149.00	221	5921323.86	388829.51
178	5921434.15	389206.46	222	5921308.53	388806.81
179	5921432.83	389233.09	223	5921291.36	388780.64
180	5921435.60	389235.26	224	5921295.08	388777.10
181	5921435.07	389240.36	225	5921287.27	388769.19
182	5921432.81	389241.63	226	5921282.48	388759.80
183	5921432.40	389254.94	227	5921274.90	388755.58
184	5921428.77	389314.93	228	5921273.67	388753.68
185	5921424.46	389358.98	229	5921262.65	388735.91
186	5921411.24	389409.15	230	5921255.00	388719.89
187	5921380.21	389515.81	231	5921247.84	388696.71
188	5921377.46	389519.55	232	5921243.65	388677.85
189	5921373.75	389521.33	233	5921239.33	388625.64
190	5921369.99	389521.57	234	5921239.49	388579.98
191	5921367.44	389526.48	235	5921242.36	388557.34
192	5921361.41	389530.02	236	5921247.83	388540.21
193	5921359.48	389529.49	237	5921255.86	388520.48
194	5921358.75	389531.85	238	5921267.89	388497.10
195	5921347.08	389527.23	239	5921284.84	388471.81
196	5921347.30	389526.12	240	5921335.55	388397.89
197	5921346.56	389525.92	241	5921386.73	388323.34
198	5921343.08	389519.59	242	5921652.71	387947.24
199	5921343.06	389516.66	243	5921664.60	387944.88
200	5921334.18	389515.62	244	5921669.44	387946.35
201	5921342.99	389488.36	245	5921671.14	387944.06
202	5921348.04	389490.17	246	5921689.94	387921.43
203	5921371.23	389418.09	247	5921710.22	387902.93
204	5921366.30	389416.09	248	5921741.83	387887.09
205	5921371.00	389401.50	249	5921768.28	387875.18
206	5921374.31	389391.13	250	5921816.17	387857.54
207	5921378.01	389379.58	251	5921845.21	387845.24
208	5921383.49	389360.22	252	5921864.06	387837.26
209	5921388.25	389338.00	253	5921887.00	387821.58
210	5921393.24	389307.20	254	5921888.66	387819.69
211	5921397.23	389267.56	255	5921880.54	387817.82

№ точ.	Координаты		№ точ.	Координаты	
	X	Y		X	Y
212	5921399.78	389217.21	256	5921876.28	387813.99
213	5921401.14	389154.43	257	5921888.81	387800.60
214	5921400.70	389106.24	258	5921901.00	387785.37
215	5921399.08	389092.17	259	5921912.54	387767.26
216	5921396.89	389079.34	260	5921930.54	387739.13
261	5922009.93	387615.09	305	5923243.42	386431.86
262	5922028.55	387583.33	306	5923326.12	386324.00
263	5922041.86	387557.94	307	5923445.30	386163.30
264	5922061.80	387519.91	308	5923564.64	386003.35
265	5922072.71	387499.10	309	5923602.38	385948.86
266	5922119.06	387410.91	310	5923683.23	385840.26
267	5922158.13	387338.76	311	5923715.18	385800.74
268	5922184.98	387291.00	312	5923747.91	385766.18
269	5922151.65	387289.10	313	5923790.20	385735.46
270	5922164.74	387220.92	314	5923808.87	385724.40
271	5922229.27	387224.12	315	5923839.35	385706.34
272	5922229.45	387219.30	316	5923847.41	385700.77
273	5922231.66	387208.94	317	5923827.93	385700.24
274	5922240.02	387209.34	318	5923874.44	385669.84
275	5922241.63	387207.67	319	5924048.17	385557.89
276	5922247.56	387199.80	320	5924105.40	385519.23
277	5922286.01	387150.95	321	5924135.49	385497.58
278	5922311.35	387125.62	322	5924155.30	385482.10
279	5922349.07	387097.53	323	5924188.73	385453.08
280	5922382.28	387079.02	324	5924215.37	385428.63
281	5922433.01	387057.11	325	5924234.82	385408.57
282	5922580.85	386997.07	326	5924237.94	385397.21
283	5922693.17	386950.98	327	5924239.32	385399.95
284	5922697.68	386949.13	328	5924241.26	385402.31
285	5922703.18	386946.87	329	5924243.22	385397.85
286	5922717.29	386939.57	330	5924243.35	385397.21
287	5922730.08	386931.37	331	5924245.20	385389.84
288	5922754.29	386912.15	332	5924247.72	385364.43
289	5922771.57	386897.18	333	5924251.74	385375.22
290	5922866.82	386803.62	334	5924254.74	385380.61
291	5923033.65	386639.84	335	5924256.91	385384.07
292	5923042.21	386647.98	336	5924257.28	385384.67
293	5923050.79	386639.58	337	5924259.45	385388.12
294	5923044.22	386633.33	338	5924262.98	385392.32
295	5923124.10	386553.31	339	5924265.92	385395.82
296	5923178.60	386497.88	340	5924273.29	385402.48
297	5923181.26	386500.06	1	5924281.54	385408.07
298	5923178.24	386503.37			
299	5923179.01	386504.00	341	5922733.51	386933.29

№ точ.	Координаты		№ точ.	Координаты	
	X	Y		X	Y
300	5923182.70	386499.96	342	5922734.45	386934.75
301	5923179.30	386497.16	343	5922736.74	386940.70
302	5923209.07	386466.88	344	5922735.87	386941.22
303	5923212.41	386454.92	345	5922733.54	386935.18
304	5923232.43	386428.20	346	5922730.80	386930.92
347	5922731.62	386930.37	376	5922625.53	386981.60
341	5922733.51	386933.29	377	5922625.89	386982.53
			378	5922624.96	386982.90
348	5922811.97	386858.88	379	5922624.60	386981.97
349	5922812.68	386859.59	376	5922625.53	386981.60
350	5922811.97	386860.30			
351	5922811.26	386859.59	380	5923099.19	386580.95
348	5922811.97	386858.88	381	5923098.52	386581.69
			382	5923097.78	386581.02
352	5922769.92	386899.27	383	5923098.45	386580.28
353	5922770.60	386900.01	380	5923099.19	386580.95
354	5922769.86	386900.69			
355	5922769.19	386899.95	384	5923146.19	386535.20
352	5922769.92	386899.27	385	5923145.51	386535.94
			386	5923144.77	386535.26
356	5922443.45	387060.98	387	5923145.45	386534.53
357	5922443.82	387061.91	384	5923146.19	386535.20
358	5922442.90	387062.29			
359	5922442.52	387061.36	388	5922906.59	386766.45
356	5922443.45	387060.98	389	5922907.27	386767.18
			390	5922906.54	386767.86
360	5922859.83	386813.27	391	5922905.86	386767.13
361	5922859.15	386814.01	388	5922906.59	386766.45
362	5922858.42	386813.32			
363	5922859.10	386812.59	392	5922686.42	386955.12
360	5922859.83	386813.27	393	5922686.78	386956.05
			394	5922685.85	386956.41
364	5922956.48	386719.64	395	5922685.49	386955.48
365	5922955.79	386720.36	392	5922686.42	386955.12
366	5922955.07	386719.66			
367	5922955.76	386718.94	396	5922504.04	387034.67
364	5922956.48	386719.64	397	5922504.39	387035.61
			398	5922503.46	387035.96
368	5923003.36	386672.65	399	5922503.10	387035.03
369	5923004.05	386673.38	396	5922504.04	387034.67
370	5923003.32	386674.07			
371	5923002.63	386673.35	400	5923050.79	386626.79
368	5923003.36	386672.65	401	5923051.49	386627.50
			402	5923050.78	386628.20

№ точ.	Координаты		№ точ.	Координаты	
	X	Y		X	Y
372	5922381.95	387087.91	403	5923050.08	386627.49
373	5922382.31	387088.84	400	5923050.79	386626.79
374	5922381.37	387089.20	404	5922564.62	387008.27
375	5922381.02	387088.26	405	5922564.96	387009.21
372	5922381.95	387087.91	406	5922564.02	387009.55
407	5922563.68	387008.61			
404	5922564.62	387008.27			

Каталог координат земельного участка площадью 9218 кв.м.

№ точ.	Координаты		№ точ.	Координаты	
	X	Y		X	Y
408	5919994.68	390180.30	440	5919984.61	390230.49
409	5919994.53	390181.98	441	5919984.61	390229.49
410	5919991.33	390207.63	442	5919985.61	390229.49
411	5919989.90	390229.87	443	5919985.61	390229.76
412	5919946.85	390245.22	436	5919986.46	390229.76
413	5919940.68	390247.49			
414	5919936.54	390248.97	444	5919938.79	390209.08
415	5919927.30	390250.69	445	5919939.18	390210.00
416	5919786.67	390276.87	446	5919938.26	390210.39
417	5919728.54	390288.03	447	5919937.87	390209.47
418	5919695.73	390299.07	444	5919938.79	390209.08
419	5919690.49	390294.64			
420	5919690.65	390286.92	448	5919989.54	390190.17
421	5919690.69	390285.39	449	5919989.93	390191.09
422	5919696.12	390284.54	450	5919989.01	390191.48
423	5919725.92	390276.12	451	5919988.62	390190.55
424	5919728.33	390275.25	448	5919989.54	390190.17
425	5919730.94	390274.31			
426	5919749.02	390267.76	452	5919982.51	390229.17
427	5919750.60	390267.22	453	5919982.79	390230.13
428	5919754.84	390265.78	454	5919981.82	390230.40
429	5919868.02	390227.31	455	5919981.55	390229.44
408	5919994.68	390180.30	452	5919982.51	390229.17
430	5919838.20	390241.66	456	5919887.93	390227.79
431	5919837.26	390247.96	457	5919888.25	390228.73
432	5919830.70	390246.85	458	5919887.30	390229.05
433	5919830.83	390245.86	459	5919886.99	390228.10
434	5919836.42	390246.81	456	5919887.93	390227.79
435	5919837.21	390241.54			
430	5919838.20	390241.66			

№ точ.	Координаты		№ точ.	Координаты	
	X	Y		X	Y
436	5919986.46	390229.76			
437	5919986.46	390230.76			
438	5919985.46	390230.76			
439	5919985.46	390230.49			

Каталог координат земельного участка площадью 12415 кв. м.

№ точ.	Координаты		№ точ.	Координаты	
	X	Y		X	Y
460	5919387.36	390268.52	500	5919238.91	390264.82
461	5919387.21	390269.89	501	5919238.57	390265.76
462	5919387.20	390269.92	502	5919237.62	390265.41
463	5919387.20	390269.94	503	5919237.96	390264.48
464	5919387.20	390269.96	500	5919238.91	390264.82
465	5919385.20	390298.12			
466	5919220.60	390284.04	504	5919241.22	390260.76
467	5919204.54	390282.63	505	5919240.88	390261.71
468	5919194.97	390281.34	506	5919239.94	390261.36
469	5919179.61	390279.97	507	5919240.28	390260.42
470	5919166.24	390278.57	504	5919241.22	390260.76
471	5919150.88	390277.01			
472	5919139.32	390276.12			
473	5919125.58	390274.71			
474	5919107.69	390272.85			
475	5919091.07	390271.31			
476	5919007.05	390263.25			
477	5918959.78	390258.64			
478	5918935.19	390256.71			
479	5918924.05	390255.83			
480	5918910.11	390254.73			
481	5918939.88	390238.88			
482	5918936.14	390252.24			
483	5918940.13	390253.37			
484	5918942.10	390252.04			
485	5918944.83	390251.34			
486	5918960.07	390247.40			
487	5918962.50	390247.24			
488	5918963.56	390243.43			
489	5918975.23	390217.27			
490	5918976.00	390217.45			
491	5918973.93	390224.80			
492	5918973.84	390233.58			
493	5918974.89	390236.43			
494	5919024.46	390237.29			

№ точ.	Координаты		№ точ.	Координаты	
	X	Y		X	Y
495	5919279.59	390259.72			
496	5919277.86	390271.30			
497	5919283.85	390271.83			
498	5919285.59	390260.24			
499	5919347.85	390265.72			
460	5919387.36	390268.52			

Каталог координат земельного участка площадью 42352 кв. м.

№ точ.	Координаты		№ точ.	Координаты	
	X	Y		X	Y
508	5919406.44	390271.30	550	5918870.70	390373.88
509	5919405.31	390280.77	551	5918874.12	390338.35
510	5919405.24	390302.84	552	5918876.80	390301.03
511	5919404.94	390313.30	553	5918876.96	390297.94
512	5919344.43	390309.09	554	5918877.38	390272.14
513	5919279.14	390303.35	555	5918910.11	390254.73
514	5919280.62	390293.45	556	5918935.19	390256.71
515	5919274.62	390292.96	557	5918959.78	390258.64
516	5919273.14	390302.82	558	5919007.05	390263.25
517	5919022.18	390280.76	559	5919091.07	390271.31
518	5918977.70	390279.98	560	5919107.69	390272.85
519	5918964.98	390282.24	561	5919125.58	390274.71
520	5918959.18	390284.84	562	5919139.32	390276.12
521	5918957.25	390285.93	563	5919150.88	390277.01
522	5918949.94	390290.17	564	5919166.24	390278.57
523	5918939.03	390297.58	565	5919179.61	390279.97
524	5918930.63	390305.82	566	5919194.97	390281.34
525	5918922.32	390317.31	567	5919204.54	390282.63
526	5918914.24	390332.94	568	5919220.60	390284.04
527	5918909.42	390349.89	569	5919385.20	390298.12
528	5918906.17	390377.75	570	5919387.20	390269.96
529	5918900.25	390433.27	508	5919406.44	390271.30
530	5918895.74	390496.04			
531	5918892.90	390567.46	571	5919225.61	390296.45
532	5918891.34	390575.11	572	5919225.24	390297.38
533	5918890.66	390620.71	573	5919224.31	390297.02
534	5918884.98	390736.37	574	5919224.67	390296.09
535	5918871.56	390921.17	571	5919225.61	390296.45
536	5918863.93	391026.02			
537	5918870.94	391046.98	575	5919031.37	390279.96
538	5918862.52	391037.54	576	5919031.09	390280.92
539	5918839.08	391032.44	577	5919030.13	390280.64
540	5918821.88	391028.62	578	5919030.41	390279.68

№ точ.	Координаты		№ точ.	Координаты	
	X	Y		X	Y
541	5918815.98	391021.02	575	5919031.37	390279.96
542	5918824.19	390910.70			
543	5918838.61	390713.89	579	5919228.07	390290.63
544	5918846.04	390614.80	580	5919227.71	390291.56
545	5918853.59	390571.39	581	5919226.78	390291.20
546	5918853.45	390563.16	582	5919227.14	390290.27
547	5918862.30	390485.35	579	5919228.07	390290.63
548	5918865.88	390431.54			
549	5918866.68	390424.99	583	5919387.21	390269.89
584	5919387.20	390269.94			
585	5919387.20	390269.92			
583	5919387.21	390269.89			

Каталог координат земельного участка площадью 67460 кв. м.

№ точ.	Координаты		№ точ.	Координаты	
	X	Y		X	Y
586	5920059.93	390165.38	618	5919679.11	390288.72
587	5920060.23	390166.34	619	5919690.65	390286.92
588	5920059.27	390166.63	620	5919690.49	390294.64
589	5920058.97	390165.68	621	5919695.73	390299.07
586	5920059.93	390165.38	622	5919728.54	390288.03
			623	5919786.67	390276.87
590	5921238.84	390050.95	594	5919927.30	390250.69
591	5921239.06	390051.93			
592	5921238.08	390052.15	624	5919719.98	390313.96
593	5921237.87	390051.17	625	5919720.31	390317.68
590	5921238.84	390050.95	626	5919719.32	390317.81
594	5919927.30	390250.69	627	5919719.00	390314.22
595	5919882.12	390266.87	624	5919719.98	390313.96
596	5919870.49	390271.00			
597	5919864.17	390273.24	628	5919669.21	390329.37
598	5919850.28	390278.16	629	5919669.21	390330.37
599	5919840.92	390281.48	630	5919668.21	390330.37
600	5919762.66	390309.23	631	5919668.21	390329.37
601	5919740.00	390317.26	628	5919669.21	390329.37
602	5919705.48	390327.11			
603	5919703.89	390327.36	632	5919878.90	390266.16
604	5919698.01	390328.28	633	5919878.90	390267.16
605	5919682.09	390330.76	634	5919877.90	390267.16
606	5919649.64	390330.34	635	5919877.90	390266.16
607	5919613.26	390327.81	632	5919878.90	390266.16
608	5919598.03	390326.75			

№ точ.	Координаты		№ точ.	Координаты	
	X	Y		X	Y
609	5919410.51	390313.69	636	5919619.79	390327.15
610	5919406.45	390313.40	637	5919619.75	390328.15
611	5919404.94	390313.30	638	5919618.75	390328.11
612	5919405.24	390302.84	639	5919618.79	390327.11
613	5919405.31	390280.77	636	5919619.79	390327.15
614	5919406.44	390271.30			
615	5919623.00	390286.38	640	5919677.64	390324.01
616	5919626.97	390286.66	641	5919677.64	390325.01
617	5919651.37	390288.36	642	5919676.65	390325.01
643	5919676.65	390324.01	672	5921129.50	390040.96
640	5919677.64	390324.01	673	5921129.50	390041.96
			674	5921128.50	390041.96
644	5920560.90	390017.91	675	5921128.50	390040.96
645	5920561.08	390018.90	672	5921129.50	390040.96
646	5920560.10	390019.08			
647	5920559.92	390018.09	676	5921323.00	389640.17
644	5920560.90	390017.91	677	5921315.62	389662.55
			678	5921317.34	389664.39
648	5920039.89	390171.47	679	5921318.92	389667.39
649	5920040.25	390172.41	680	5921318.40	389676.78
650	5920039.31	390172.76	681	5921315.18	389687.96
651	5920038.96	390171.82	682	5921311.58	389693.47
648	5920039.89	390171.47	683	5921307.67	389723.49
			684	5921305.85	389749.57
652	5920153.57	390165.40	685	5921306.13	389769.03
653	5920153.57	390166.40	686	5921316.29	389770.84
654	5920152.57	390166.40	687	5921315.36	389777.88
655	5920152.57	390165.40	688	5921316.18	389781.91
652	5920153.57	390165.40	689	5921326.85	389789.70
			690	5921333.28	389793.05
656	5920196.84	390148.79	691	5921337.88	389801.22
657	5920196.84	390149.79	692	5921336.93	389803.26
658	5920195.84	390149.79	693	5921336.25	389810.89
659	5920195.84	390148.79	694	5921337.32	389816.19
656	5920196.84	390148.79	695	5921340.58	389816.17
			696	5921337.42	389842.15
660	5920745.26	390002.14	697	5921336.23	389846.69
661	5920745.26	390003.14	698	5921335.37	389854.75
662	5920744.26	390003.14	699	5921334.98	389858.39
663	5920744.26	390002.14	700	5921337.44	389859.06
660	5920745.26	390002.14	701	5921337.55	389859.55
			702	5921338.33	389863.08
664	5920261.08	390125.17	703	5921338.49	389863.79
665	5920261.08	390126.17	704	5921339.66	389869.09

№ точ.	Координаты		№ точ.	Координаты	
	X	Y		X	Y
666	5920260.08	390126.17	705	5921339.19	389873.16
667	5920260.08	390125.17	706	5921337.58	389887.10
664	5920261.08	390125.17	707	5921334.09	389887.91
			708	5921332.44	389889.63
668	5920980.26	390026.88	709	5921331.14	389890.99
669	5920980.26	390027.88	710	5921330.86	389893.45
670	5920979.26	390027.88	711	5921326.88	389928.77
671	5920979.26	390026.88	712	5921324.11	389954.28
668	5920980.26	390026.88	713	5921323.36	389961.19
714	5921321.95	389965.97	758	5920573.36	390019.31
715	5921321.16	389975.08	759	5920543.43	390029.61
716	5921320.51	389982.53	760	5920527.30	390035.55
717	5921323.20	389982.84	761	5920525.05	390030.43
718	5921321.79	389992.79	762	5920516.44	390033.51
719	5921321.40	389997.67	763	5920515.06	390029.33
720	5921318.22	390037.12	764	5920509.04	390031.45
721	5921317.42	390047.10	765	5920509.47	390031.90
722	5921311.56	390053.01	766	5920510.63	390035.45
723	5921306.56	390057.50	767	5920485.45	390043.42
724	5921282.10	390055.05	768	5920484.74	390041.50
725	5921249.08	390051.84	769	5920484.81	390040.14
726	5921231.96	390053.44	770	5920477.92	390042.59
727	5921189.74	390048.54	771	5920479.14	390045.79
728	5921145.52	390043.88	772	5920481.51	390052.02
729	5921118.67	390041.48	773	5920476.01	390053.97
730	5921109.67	390040.63	774	5920462.63	390058.78
731	5921091.65	390038.83	775	5920459.35	390059.96
732	5921069.75	390036.68	776	5920381.59	390088.08
733	5921046.59	390034.22	777	5920377.00	390089.53
734	5921022.89	390032.12	778	5920360.06	390095.60
735	5921002.89	390030.47	779	5920351.21	390098.80
736	5920985.75	390028.87	780	5920264.35	390129.98
737	5920973.60	390027.81	781	5920130.77	390177.80
738	5920960.67	390026.46	782	5920093.25	390191.27
739	5920944.01	390024.56	783	5920091.31	390191.95
740	5920926.56	390022.56	784	5920084.62	390194.39
741	5920906.42	390020.66	785	5919990.01	390228.24
742	5920880.86	390018.10	786	5919989.90	390229.87
743	5920860.99	390015.80	787	5919991.33	390207.63
744	5920840.60	390013.40	788	5919994.53	390181.98
745	5920818.95	390011.10	789	5919994.53	390182.01
746	5920785.81	390007.29	790	5920063.73	390157.29
747	5920761.26	390004.54	791	5920066.35	390156.21
748	5920751.08	390003.94	792	5920079.09	390151.73

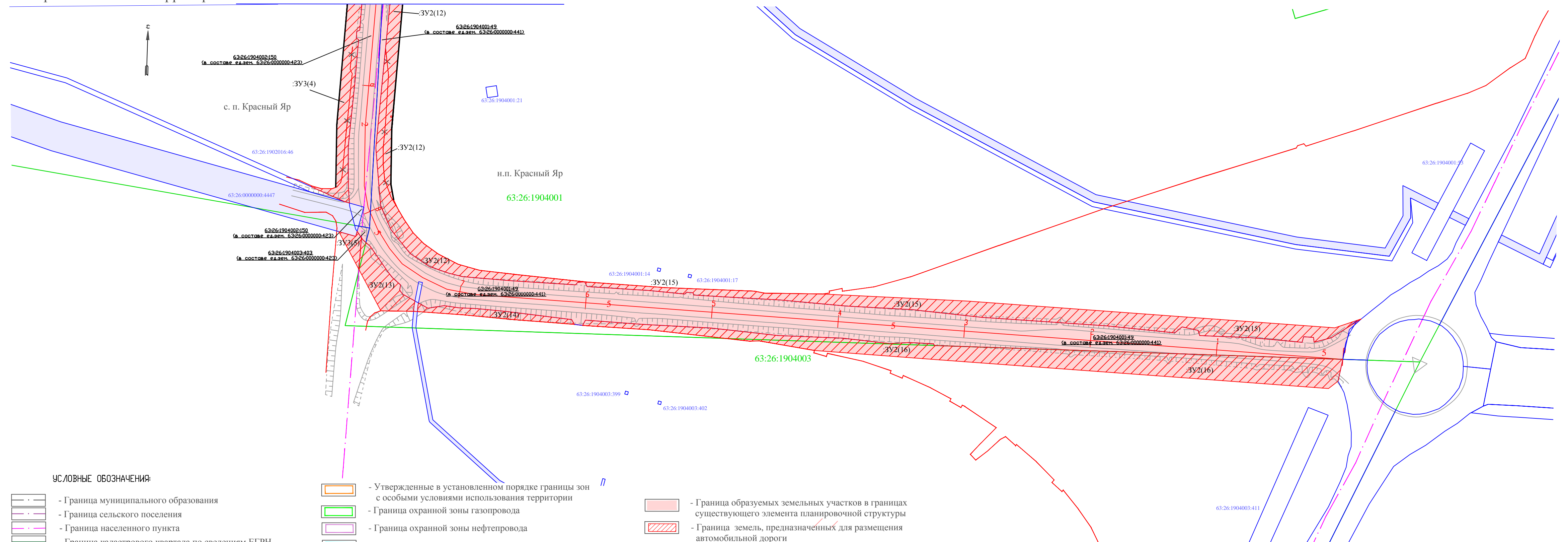
№ точ.	Координаты		№ точ.	Координаты	
	X	Y		X	Y
749	5920731.20	390002.54	793	5920250.17	390090.44
750	5920709.01	390000.79	794	5920338.70	390058.65
751	5920674.82	390000.08	795	5920352.05	390053.23
752	5920662.41	389999.99	796	5920351.16	390058.05
753	5920645.14	390002.09	797	5920348.10	390063.42
754	5920634.57	390004.39	798	5920346.60	390066.04
755	5920624.79	390007.47	799	5920341.32	390075.30
756	5920620.87	390007.89	800	5920358.84	390066.42
757	5920596.09	390012.90	801	5920357.61	390063.05
802	5920357.07	390061.58	846	5921109.87	390014.65
803	5920359.62	390051.11	847	5921116.33	390015.05
804	5920361.34	390050.52	848	5921131.17	390016.65
805	5920427.74	390026.68	849	5921150.61	390018.90
806	5920437.47	390029.00	850	5921165.00	390020.61
807	5920442.30	390031.96	851	5921191.48	390024.61
808	5920443.18	390032.50	852	5921221.56	390027.92
809	5920445.67	390034.03	853	5921266.06	390032.02
810	5920444.92	390031.86	854	5921276.52	390032.02
811	5920444.67	390031.12	855	5921299.63	390036.40
812	5920451.85	390028.60	856	5921303.63	390032.76
813	5920464.62	390024.12	857	5921305.98	390018.08
814	5920476.83	390019.83	858	5921311.10	389973.85
815	5920489.96	390015.22	859	5921313.52	389952.99
816	5920494.72	390013.58	860	5921316.49	389931.09
817	5920503.64	390000.12	861	5921320.34	389891.87
818	5920539.90	389987.62	862	5921318.70	389887.45
819	5920548.57	389985.47	863	5921315.74	389884.46
820	5920585.36	389973.66	864	5921317.23	389871.73
821	5920603.23	389972.86	865	5921317.78	389867.06
822	5920647.48	389972.00	866	5921320.59	389866.47
823	5920660.82	389971.25	867	5921321.78	389862.01
824	5920672.90	389972.21	868	5921322.10	389860.81
825	5920682.99	389973.16	869	5921322.89	389857.86
826	5920712.27	389975.16	870	5921323.09	389857.14
827	5920733.89	389977.66	871	5921323.15	389856.94
828	5920736.85	389976.56	872	5921324.20	389853.26
829	5920740.70	389976.96	873	5921324.48	389852.28
830	5920742.20	389978.46	874	5921325.11	389848.35
831	5920746.18	389979.06	875	5921325.51	389844.36
832	5920774.71	389980.97	876	5921326.31	389836.42
833	5920804.24	389983.79	877	5921326.97	389830.42
834	5920804.27	389984.16	878	5921326.68	389821.24
835	5920805.26	389984.21	879	5921326.37	389813.03
836	5920805.29	389983.87	880	5921320.21	389805.19

№ точ.	Координаты		№ точ.	Координаты	
	X	Y		X	Y
837	5920827.02	389985.97	881	5921315.88	389798.65
838	5920843.84	389988.27	882	5921308.19	389790.98
839	5920892.91	389993.58	883	5921301.98	389789.27
840	5920929.58	389997.18	884	5921298.98	389791.43
841	5920960.01	390000.08	885	5921293.17	389787.01
842	5921028.46	390007.64	886	5921294.07	389782.72
843	5921069.08	390011.10	887	5921291.52	389778.34
844	5921081.86	390012.30	888	5921294.43	389777.49
845	5921096.35	390013.25	889	5921296.05	389777.04
890	5921294.81	389772.52			
891	5921292.40	389773.18			
892	5921282.77	389750.09			
893	5921282.85	389744.89			
894	5921283.28	389718.73			
895	5921283.53	389703.58			
896	5921288.30	389679.86			
897	5921295.47	389663.90			
898	5921298.58	389660.09			
899	5921303.64	389658.57			
900	5921310.64	389637.36			
901	5921311.47	389637.44			
902	5921320.58	389639.65			
676	5921323.00	389640.17			
903	5920128.25	390170.97			
904	5920128.90	390172.85			
905	5920126.05	390173.84			
906	5920125.41	390171.93			
903	5920128.25	390170.97			

Настоящий проект межевания территории является основанием для проведения соответствующих кадастровых работ и внесения сведений об образуемых земельных участках в сведения ЕГРН в соответствии с Федеральном Законом от 13.07.2015 N 218-ФЗ "О государственной регистрации недвижимости".

Чертеж межевания территории

линия сводки с листом № 2



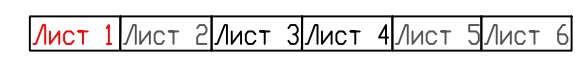
УСЛОВНЫЕ ОБОЗНАЧЕНИЯ:

- Граница муниципального образования
- Граница сельского поселения
- Граница населенного пункта
- Граница кадастрового квартала по сведениям ЕГРН
- Граница земельных участков, по сведениям ЕГРН
- Номер кадастрового квартала, по сведениям ЕГРН
- Кадастровый номер земельного участка, по сведениям ЕГРН
- Существующие красные линии
- Отменяемые красные линии
- Проектируемые красные линии

- Утвержденные в установленном порядке границы зон с особыми условиями использования территории
- Граница охранной зоны газопровода
- Граница охранной зоны нефтепровода
- Граница охранной зоны ЛЭП
- Граница охранной зоны кабеля
- Граница охранной зоны линии связи
- Граница охранной зоны водопровода
- Границы санитарно-защитной зоны (существующая) в соответствии с Генеральным планом сельского поселения
- Границы санитарно-защитной зоны (планируемая) в соответствии с Генеральным планом сельского поселения
- Граница охранной зоны в соответствии с Генеральным планом сельского поселения

- Граница образуемых земельных участков в границах существующего элемента планировочной структуры
- Граница земель, предназначенных для размещения автомобильной дороги
- Номер образуемого земельного участка
- Кадастровый номер исходного земельного участка, по сведениям ЕГРН

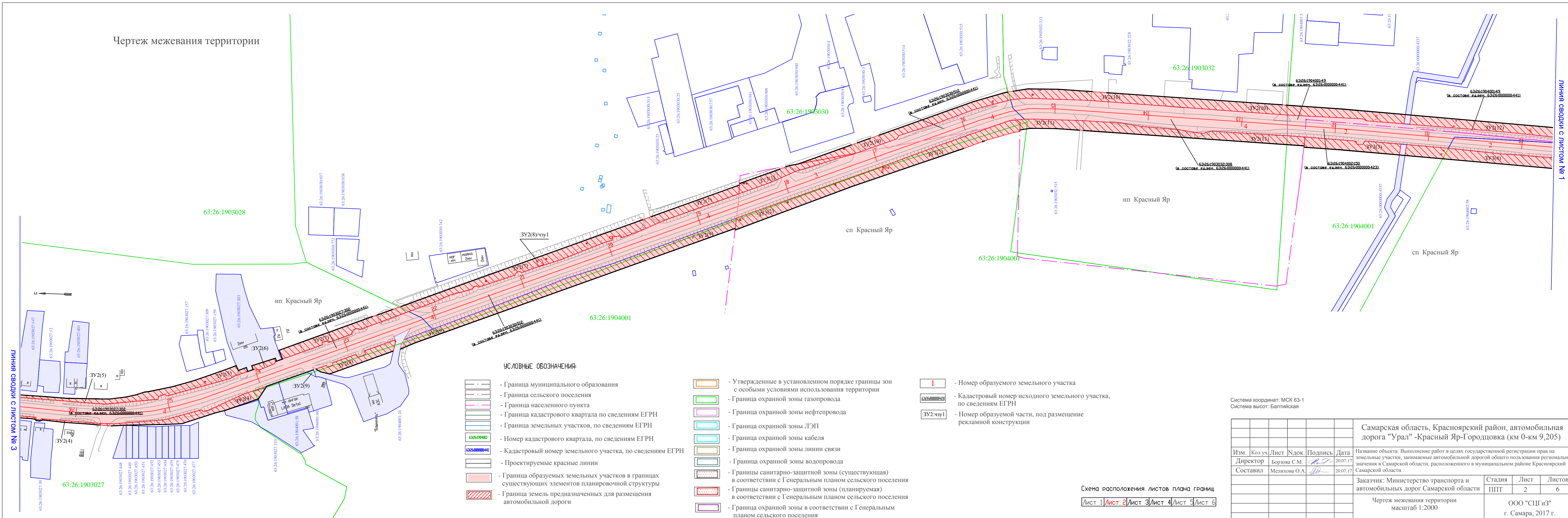
Схема расположения листов плана границ



Система координат: МСК 63-1
Система высот: Балтийская

						Самарская область, Красноярский район, автомобильная дорога "Урал" -Красный Яр-Городцовка (км 0-км 9,205)			
Изм.	Кол.уч.	Лист	Идок.	Подпись	Дата	Название объекта: Выполнение работ в целях государственной регистрации прав на земельные участки, занимаемые автомобильной дорогой общего пользования регионального значения в Самарской области, расположенного в муниципальном районе Красноярский Самарской области.			
				Борзова С.М.	20.07.17				
				Мелихова О.А.	20.07.17				
						Заказчик: Министерство транспорта и автомобильных дорог Самарской области	Стадия	Лист	Листов
							ППТ	1	6
						Чертеж межевания территории масштаб 1:2000	ООО "СЦГиЗ" г. Самара, 2017 г.		

Чертеж межевания территории



УСЛОВНЫЕ ОБОЗНАЧЕНИЯ:

- Граница муниципального образования
- Граница сельского поселения
- Граница населенного пункта
- Граница кадастрового квартала по сведениям ЕГРН
- Граница земельных участков, по сведениям ЕГРН
- 63:26:1904003 - Номер кадастрового квартала, по сведениям ЕГРН
- 63:26:000000441 - Кадастровый номер земельного участка, по сведениям ЕГРН
- Проектируемые красные линии
- Граница образуемых земельных участков в границах существующих элементов планировочной структуры
- Граница земель предназначенных для размещения автомобильной дороги
- Утвержденные в установленном порядке границы зон с особыми условиями использования территории
- Граница охранной зоны газопровода
- Граница охранной зоны нефтепровода
- Граница охранной зоны ЛЭП
- Граница охранной зоны кабеля
- Граница охранной зоны линии связи
- Граница охранной зоны водопровода
- Границы санитарно-защитной зоны (существующая) в соответствии с Генеральным планом сельского поселения
- Границы санитарно-защитной зоны (планируемая) в соответствии с Генеральным планом сельского поселения
- Граница охранной зоны в соответствии с Генеральным планом сельского поселения

- Номер образуемого земельного участка
- Кадастровый номер исходного земельного участка, по сведениям ЕГРН
- Номер образуемой части, под размещение рекламной конструкции

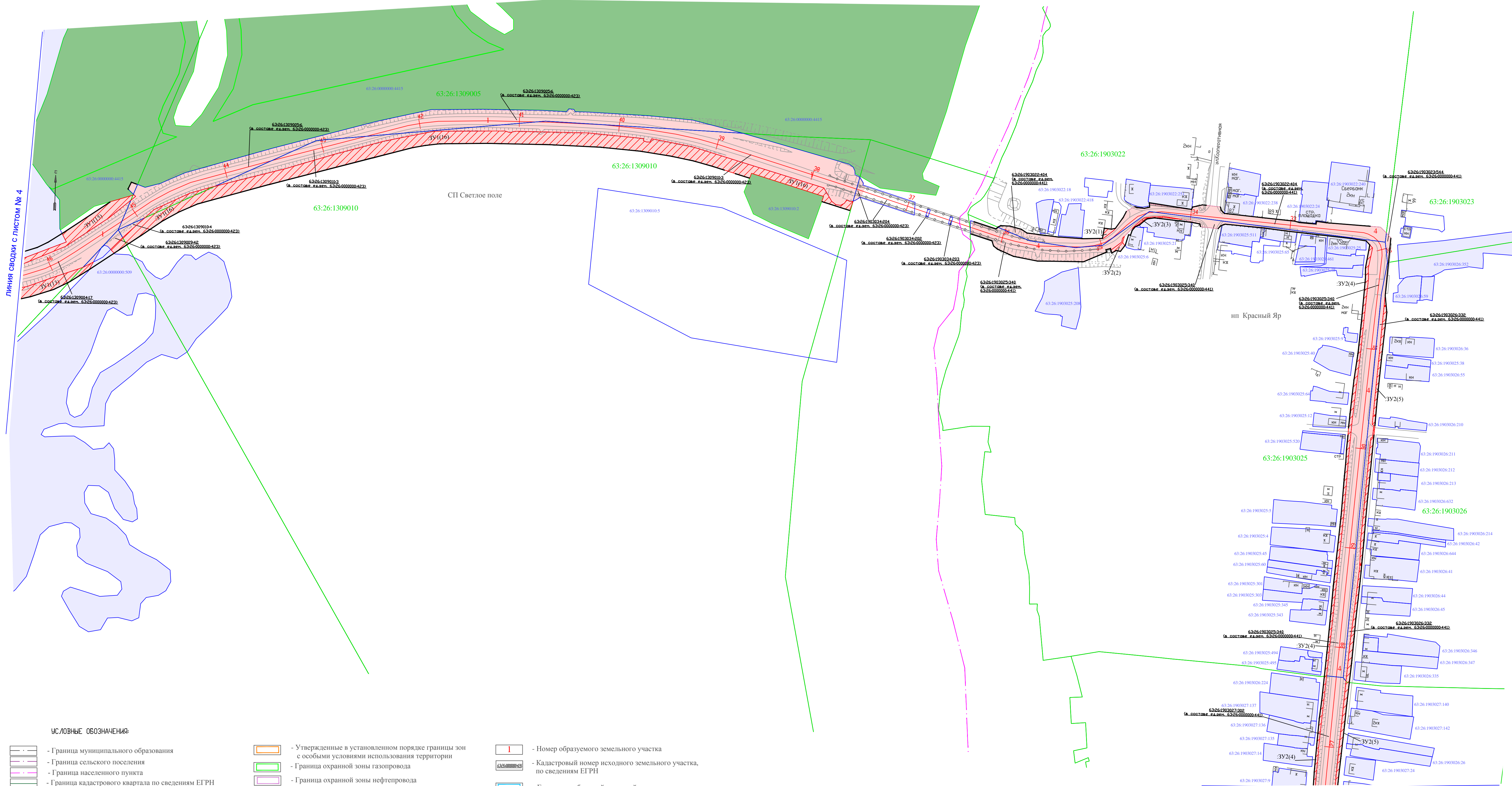
Схема расположения листов плана границ

Лист 1 | Лист 2 | Лист 3 | Лист 4 | Лист 5 | Лист 6

Система координат: МСК 63-1
Система высот: Балтийская

					Самарская область, Красноярский район, автомобильная дорога "Урал" -Красный Яр-Городцовка (км 0-км 9,205)		
Изм.	Кол.уч.	Лист	Ндок.	Подпись	Дата	Название объекта: Выполнение работ в целях государственной регистрации прав на земельные участки, занимаемые автомобильной дорогой общего пользования регионального значения в Самарской области, расположенного в муниципальном районе Красноярский Самарской области.	
Директор				Борзова С.М.	20.07.17		
Составил				Мелихова О.А.	20.07.17		
						Заказчик: Министерство транспорта и автомобильных дорог Самарской области	Стадия
						Чертеж межевания территории масштаб 1:2000	Лист
						ООО "СЦГиз" г. Самара, 2017 г.	Листов
							ППТ
							2
							6

Чертеж межевания территории



Линия сводки с листом № 4

Линия сводки с листом № 2

УСЛОВНЫЕ ОБОЗНАЧЕНИЯ

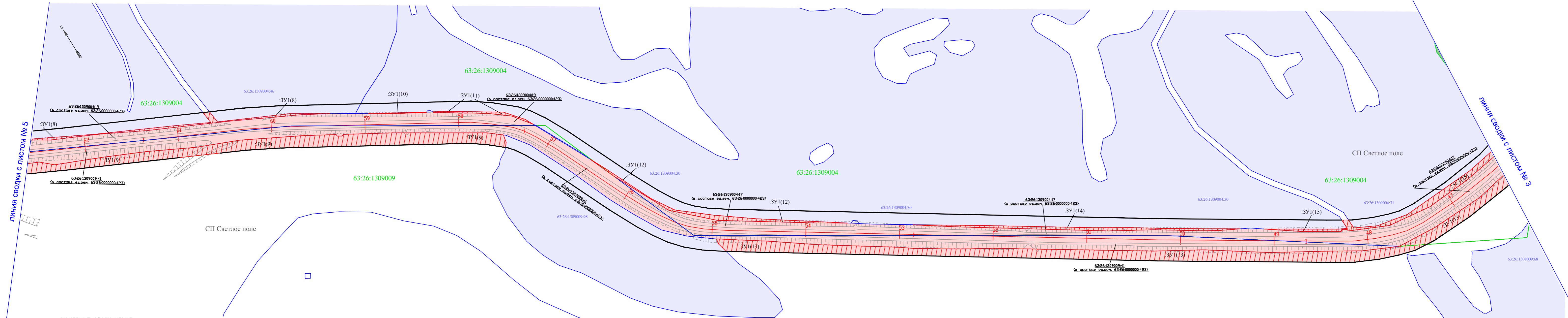
- | | | | | | |
|--|---|--|--|--|---|
| | - Граница муниципального образования | | - Утвержденные в установленном порядке границы зон с особыми условиями использования территории | | - Номер образуемого земельного участка |
| | - Граница сельского поселения | | - Граница охранной зоны газопровода | | - Кадастровый номер исходного земельного участка, по сведениям ЕГРН |
| | - Граница населенного пункта | | - Граница охранной зоны нефтепровода | | - Граница прибрежной защитной полосы |
| | - Граница кадастрового квартала по сведениям ЕГРН | | - Граница охранной зоны ЛЭП | | - Граница водоохранной зоны |
| | - Граница земельных участков, по сведениям ЕГРН | | - Граница охранной зоны кабеля | | |
| | - Номер кадастрового квартала, по сведениям ЕГРН | | - Граница охранной зоны линии связи | | |
| | - Кадастровый номер земельного участка, по сведениям ЕГРН | | - Граница охранной зоны водопровода | | |
| | - Проектируемые красные линии | | - Границы санитарно-защитной зоны (существующая) в соответствии с Генеральным планом сельского поселения | | |
| | - Граница образуемых земельных участков в границах существующих элементов планировочной структуры | | - Границы санитарно-защитной зоны (планируемая) в соответствии с Генеральным планом сельского поселения | | |
| | - Граница земель предназначенных для размещения автомобильной дороги | | - Граница охранной зоны в соответствии с Генеральным планом сельского поселения | | |

Схема расположения листов плана границ
Лист 1 | Лист 2 | Лист 3 | Лист 4 | Лист 5 | Лист 6

Система координат: МСК 63-1
Система высот: Балтийская

					Самарская область, Красноярский район, автомобильная дорога "Урал" -Красный Яр-Городцовка (км 0-км 9,205)				
Изм.	Кол.уч	Лист	Ндок	Подпись	Дата	Название объекта: Выполнение работ в целях государственной регистрации прав на земельные участки, занимаемые автомобильной дорогой общего пользования регионального значения в Самарской области, расположенной в муниципальном районе Красноярский Самарской области.			
				Борзова С.М.	20.07.17				
Составил	Мельникова О.А.				20.07.17				
						Заказчик: Министерство транспорта и автомобильных дорог Самарской области	Стация	Лист	Листов
							ППТ	3	6
						Чертеж межевания территории масштаб 1:2000	ООО "СЦ"иЗ" г. Самара, 2017 г.		

Чертеж межевания территории



УСЛОВНЫЕ ОБОЗНАЧЕНИЯ:

- | | | | | | |
|--|---|--|--|--|---|
| | - Граница муниципального образования | | - Утвержденные в установленном порядке границы зон с особыми условиями использования территории | | - Номер образуемого земельного участка |
| | - Граница сельского поселения | | - Граница охранной зоны газопровода | | - Кадастровый номер исходного земельного участка, по сведениям ЕГРН |
| | - Граница населенного пункта | | - Граница охранной зоны нефтепровода | | |
| | - Граница кадастрового квартала по сведениям ЕГРН | | - Граница охранной зоны ЛЭП | | |
| | - Граница земельных участков, по сведениям ЕГРН | | - Граница охранной зоны кабеля | | |
| | - Номер кадастрового квартала, по сведениям ЕГРН | | - Граница охранной зоны линии связи | | |
| | - Кадастровый номер земельного участка, по сведениям ЕГРН | | - Граница охранной зоны водопровода | | |
| | - Проектируемые красные линии | | - Границы санитарно-защитной зоны (существующая) в соответствии с Генеральным планом сельского поселения | | |
| | - Граница образуемых земельных участков в границах существующих элементов планировочной структуры | | - Границы санитарно-защитной зоны (планируемая) в соответствии с Генеральным планом сельского поселения | | |
| | - Граница земель предназначенных для размещения автомобильной дороги | | - Граница охранной зоны в соответствии с Генеральным планом сельского поселения | | |

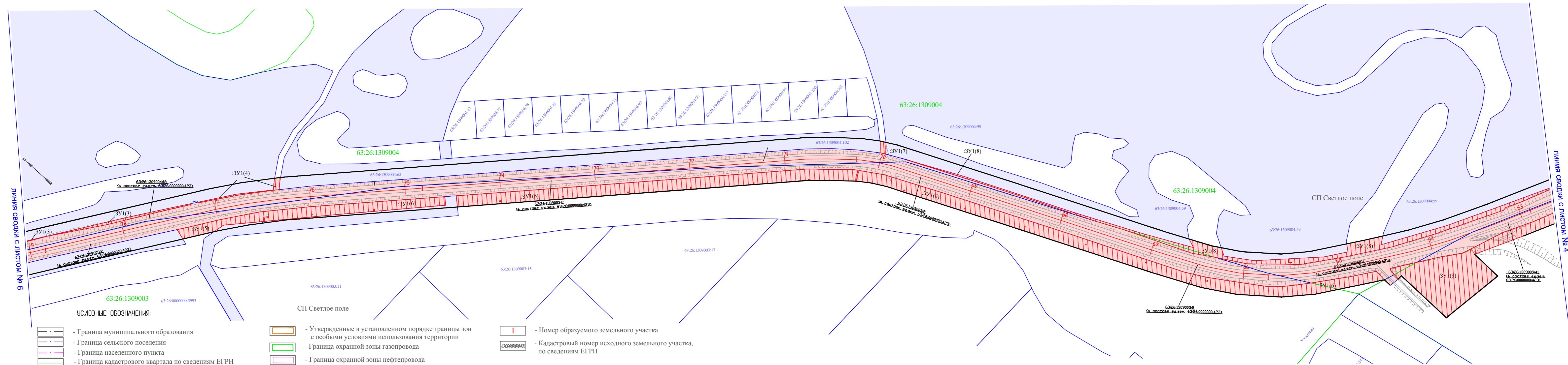
Схема расположения листов плана границ

Лист 1 | Лист 2 | Лист 3 | Лист 4 | Лист 5 | Лист 6

Система координат: МСК 63-1
Система высот: Балтийская

					Самарская область, Красноярский район, автомобильная дорога "Урал" -Красный Яр-Городцовка (км 0-км 9,205)			
Изм.	Кол.уч.	Лист	Ндок.	Подпись	Дата	Название объекта: Выполнение работ в целях государственной регистрации прав на земельные участки, занимаемые автомобильной дорогой общего пользования регионального значения в Самарской области, расположенного в муниципальном районе Красноярский Самарской области.		
				Борзова С.М.	20.07.17			
Составил				Мелихова О.А.	20.07.17	Заказчик: Министерство транспорта и автомобильных дорог Самарской области		
						Стадия	Лист	Листов
						ППТ	4	6
Чертеж межевания территории масштаб 1:2000						ООО "СЦГиз" г. Самара, 2017 г.		

Чертеж межевания территории



УСЛОВНЫЕ ОБОЗНАЧЕНИЯ:

- Граница муниципального образования
- Граница сельского поселения
- Граница населенного пункта
- Граница кадастрового квартала по сведениям ЕГРН
- Граница земельных участков, по сведениям ЕГРН
- 63:26:1309003 - Номер кадастрового квартала, по сведениям ЕГРН
- 63:26:00000041 - Кадастровый номер земельного участка, по сведениям ЕГРН
- Проектируемые красные линии
- Граница образуемых земельных участков в границах существующих элементов планировочной структуры
- Граница земель предназначенных для размещения автомобильной дороги
- Утвержденные в установленном порядке границы зон с особыми условиями использования территории
- Граница охранной зоны газопровода
- Граница охранной зоны нефтепровода
- Граница охранной зоны ЛЭП
- Граница охранной зоны кабеля
- Граница охранной зоны линии связи
- Граница охранной зоны водопровода
- Границы санитарно-защитной зоны (существующая) в соответствии с Генеральным планом сельского поселения
- Границы санитарно-защитной зоны (планируемая) в соответствии с Генеральным планом сельского поселения
- Граница охранной зоны в соответствии с Генеральным планом сельского поселения
- Номер образуемого земельного участка
- Кадастровый номер исходного земельного участка, по сведениям ЕГРН

Схема расположения листов плана границ























Лист 1 / Лист 2 / Лист 3 / Лист 4 / Лист 5 / Лист 6

Система координат: МСК 63-1
Система высот: Балтийская

					Самарская область, Красноярский район, автомобильная дорога "Урал" -Красный Яр-Городцовка (км 0-км 9,205)			
Изм.	Кол.уч.	Лист	Ндок.	Подпись	Дата	Название объекта: Выполнение работ в целях государственной регистрации прав на земельные участки, занимаемые автомобильной дорогой общего пользования регионального значения в Самарской области, расположенного в муниципальном районе Красноярский Самарской области.		
	Директор	Борзова С.М.			20.07.17			
	Составил	Мелихова О.А.			20.07.17	Заказчик: Министерство транспорта и автомобильных дорог Самарской области		
						Стадия	Лист	Листов
						ППТ	5	6
						Чертеж межевания территории масштаб 1:2000		ООО "СЦГиз" г. Самара, 2017 г.

Чертеж межевания территории

УСЛОВНЫЕ ОБОЗНАЧЕНИЯ:

-  - Граница муниципального образования
-  - Граница сельского поселения
-  - Граница населенного пункта
-  - Граница кадастрового квартала по сведениям ЕГРН
-  - Граница земельных участков, по сведениям ЕГРН
-  - Номер кадастрового квартала, по сведениям ЕГРН
-  - Кадастровый номер земельного участка, по сведениям ЕГРН
-  - Проектируемые красные линии
-  - Граница образуемых земельных участков в границах существующих элементов планировочной структуры
-  - Граница земель предназначенных для размещения автомобильной дороги
-  - Утвержденные в установленном порядке границы зон с особыми условиями использования территории
-  - Граница охранной зоны газопровода
-  - Граница охранной зоны нефтепровода
-  - Граница охранной зоны ЛЭП
-  - Граница охранной зоны кабеля
-  - Граница охранной зоны линии связи
-  - Граница охранной зоны водопровода
-  - Границы санитарно-защитной зоны (существующая) в соответствии с Генеральным планом сельского поселения
-  - Границы санитарно-защитной зоны (планируемая) в соответствии с Генеральным планом сельского поселения
-  - Граница охранной зоны в соответствии с Генеральным планом сельского поселения
-  - Номер образуемого земельного участка
-  - Кадастровый номер исходного земельного участка, по сведениям ЕГРН

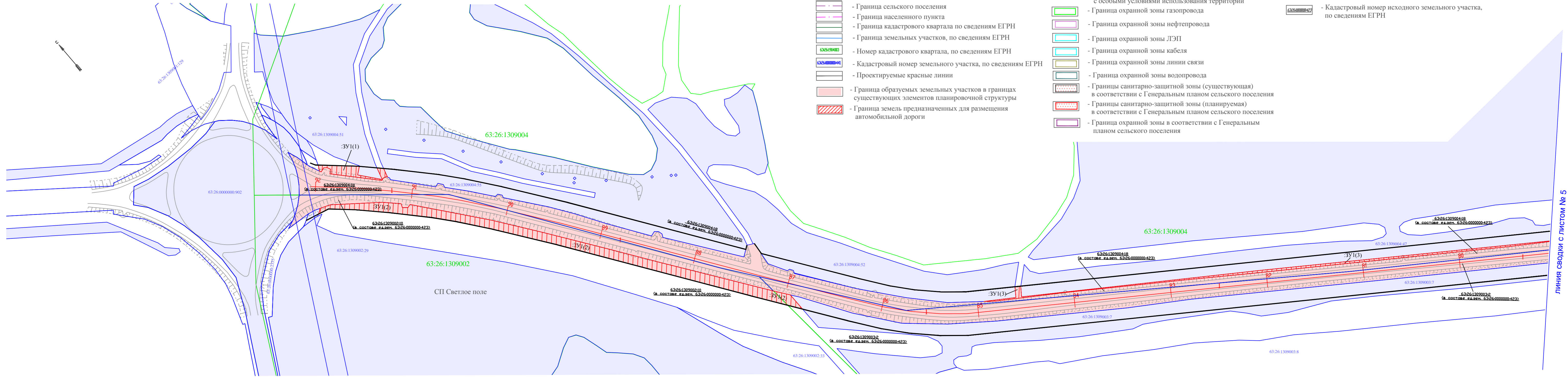




Схема расположения листов плана границ

Лист 1 | Лист 2 | Лист 3 | Лист 4 | Лист 5 | Лист 6

Система координат: МСК 63-1
Система высот: Балтийская

Самарская область, Красноярский район, автомобильная дорога "Урал" -Красный Яр-Городцовка (км 0-км 9,205)					
Изм.	Кол.уч.	Лист	Ндок.	Подпись	Дата
Директор		Борзова С.М.			20.07.17
Составил		Мелихова О.А.			20.07.17
Название объекта: Выполнение работ в целях государственной регистрации прав на земельные участки, занимаемые автомобильной дорогой общего пользования регионального значения в Самарской области, расположенного в муниципальном районе Красноярский Самарской области.					
Заказчик: Министерство транспорта и автомобильных дорог Самарской области				Стадия	Лист
				ППТ	6
Чертеж межевания территории масштаб 1:2000				Листов	6
ООО "СЦГиз" г. Самара, 2017 г.					

ЛИНИЯ СВОДКИ С ЛИСТОМ № 5