

Общество с ограниченной ответственностью
«Самарский Центр Геодезии и Землеустройства»

ДОКУМЕНТАЦИЯ
ПО ПЛАНИРОВКЕ ТЕРРИТОРИИ

ПРОЕКТ ПЛАНИРОВКИ ТЕРРИТОРИИ
в целях определения границ полосы отвода автомобильной дороги
общего пользования регионального значения
в Самарской области Обход с. Красный Яр (км 0 – км 9,205), расположенной в
муниципальном районе Красноярский
Самарской области

Книга 1. Основная часть проекта планировки территории.

г. Самара 2018 год

Общество с ограниченной ответственностью
«Самарский Центр Геодезии и Землеустройства»

ООО «Самарский центр геодезии и землеустройства»
СРО №0133.03-2010-6316089743-И-008
Заказчик: Министерство транспорта и
автомобильных дорог Самарской области
Государственный контракт: № 19-1/4/17 от 11.05.2017 г.

ДОКУМЕНТАЦИЯ ПО ПЛАНИРОВКЕ
ТЕРРИТОРИИ

ПРОЕКТ ПЛАНИРОВКИ ТЕРРИТОРИИ
в целях определения границ полосы отвода автомобильной дороги
общего пользования регионального значения
в Самарской области Обход с. Красный Яр (км 0 – км 9,205), расположенной в
муниципальном районе Красноярский
Самарской области

Книга 1. Основная часть проекта планировки территории.

Директор
ООО «Самарский центр геодезии
и землеустройства»



С.М.Борзова

г. Самара 2018 год

Содержание

| № п/п | Наименование документа | Лист |
|-------|--|-------|
| 1 | Содержание | 3 |
| 2 | Состав проекта планировки | 4 |
| 3 | Положение о размещении автомобильной дороги | 5-22 |
| 4 | Графические материалы основной части проекта планировки территории | 23 |
| | Чертеж планировки территории, схема инженерной и транспортной инфраструктуры | 23-28 |
| | План красных линий | 29-34 |
| 5 | Приложения | 35 |
| | Письмо о согласовании Администрации сельского поселения Красный Яр муниципального района Красноярский Самарской области от 14.11.2017 г. исх №2094 | 35 |
| | Согласование ВРИО Главы сельского поселения Светлое поле муниципального района Красноярский Самарской области. | 36 |

СОСТАВ ПРОЕКТА ПЛАНИРОВКИ:

Книга 1. Основная часть проекта планировки территории.

1. Положение о размещении автомобильной дороги общего пользования регионального значения в Самарской области Обход с. Красный Яр (км 0 – км 9,205), расположенной в муниципальном районе Красноярский Самарской области.

2. Графические материалы:

- Чертеж планировки территории, схема инженерной и транспортной инфраструктуры
- План красных линий

Книга 2. Материалы по обоснованию проекта планировки территории.

1. Пояснительная записка

2. Графические материалы по обоснованию проекта планировки территории:

- Схема расположения элемента планировочной структуры
- Схема использования территории в период подготовки проекта планировки территории, схема организации улично-дорожной сети, схема вертикальной планировки и инженерной подготовки территории
- Схема границ зон с особыми условиями использования территорий
- Схема границ территорий объектов культурного наследия

Книга 3. Проект межевания территории (Основная часть)

1. Пояснительная записка

2. Графические материалы:

- Чертеж межевания территории

Книга 4. Проект межевания территории (Материалы по обоснованию)

1. Чертеж по обоснованию проекта межевания территории.

**Положение о размещении автомобильной дороги
общего пользования регионального значения
Обход с. Красный Яр (км 0 – км 9,205), расположенной в
муниципальном районе Красноярский Самарской области**

**1. Реквизиты решения о подготовке документации
по планировке территории и документов**

Документация по планировке территории (далее - документация) подготовлена на основании: Приказа министерства транспорта и автомобильных дорог Самарской области от 03.05.2017 г № 96 «О подготовке документации по планировке территории в целях определения границ полос отвода автомобильных дорог общего пользования регионального и межмуниципального значения в Самарской области, расположенных в муниципальном районе Красноярский Самарской области».

**2. Исходные данные и условия для подготовки документации
по планировке территории**

Документация по планировке территории в целях определения границ полосы отвода автомобильной дороги общего пользования регионального значения в Самарской области Обход с. Красный Яр (км 0 – км 9,205), расположенной в муниципальном районе Красноярский Самарской области разработана на основании Государственного контракта № 19-1/4/17 от 11.05.2017 г., в соответствии со схемой территориального планирования Самарской области, утвержденной постановлением Правительства Самарской области от 13.12.2007 г. № 261.

Разработка проекта произведена в соответствии с материалам инженерных изысканий, выполненных ООО «Самарский центр геодезии и землеустройства» в 2018 г.
Документация по планировке территории разработана в соответствии со следующими нормативными актами:

- Гражданский кодекс РФ;
- Градостроительный кодекс РФ от 29.12.2004 № 190-ФЗ;
- Земельный кодекс РФ от 25.10.2001 № 136-ФЗ;
- Водный кодекс РФ от 03.06.2006 № 74-ФЗ;
- Лесной кодекс РФ от 04.12.2006 № 200-ФЗ;
- Федеральный закон от 25.10.2001 № 137-ФЗ «О введении в действие Земельного кодекса Российской Федерации»;
- Федеральный закон от 29.12.2004 № 191-ФЗ «О введении в действие Градостроительного кодекса Российской Федерации»;
- Федеральный закон от 26.12.1995 № 209-ФЗ «О геодезии и картографии»;
- Федеральный закон от 18.06.2001 № 78-ФЗ «О землеустройстве»;
- Федеральный закон от 24.07.2007 № 221-ФЗ «О кадастровой деятельности»;
- Федеральный закон от 13.07.2015 № 218-ФЗ «О государственной регистрации недвижимости»;
- Федеральный закон от 08.11.2007 № 257-ФЗ «Об автомобильных дорогах и о дорожной деятельности в Российской Федерации и о внесении изменений в отдельные законодательные акты Российской Федерации»;
- Федеральный закон от 25.06.2002 № 73-ФЗ «Об объектах культурного наследия (памятниках истории и культуры) народов Российской Федерации»;
- Постановление Правительства Российской Федерации от 19.01.2006 № 20 «Об инженерных изысканиях для подготовки проектной документации, строительства, реконструкции объектов капитального строительства»

(вместе с «Положением о выполнении инженерных изысканий для подготовки проектной документации, строительства, реконструкции, капитального ремонта объектов капитального строительства»);

-Постановление Правительства Российской Федерации от 29.10.2009 № 860 «О требованиях к обеспеченности автомобильных дорог общего пользования объектами дорожного сервиса, размещаемыми в границах полос отвода»;

-Постановление Правительства Российской Федерации от 02.09.2009 № 717 «О нормах отвода земель для размещения автомобильных дорог и (или) объектов дорожного сервиса»;

-Постановление Правительства Российской Федерации от 31.03.2017 № 402 «Об утверждении Правил выполнения инженерных изысканий, необходимых для подготовки документации по планировке территории, перечня видов инженерных изысканий, необходимых для подготовки документации по планировке территории, и о внесении изменений в постановление Правительства Российской Федерации от 19.01.2006 № 20»;

-Постановление Правительства Российской Федерации от 12.05.2017 № 564 «Об утверждении Положения о составе и содержании проектов планировки территории, предусматривающих размещение одного или нескольких линейных объектов»;

-Приказ Минэкономразвития России от 21.11.2016 № 735 «Об установлении примерной формы извещения о проведении собрания о согласовании местоположения границ земельных участков и признании утратившими силу некоторых приказов Минэкономразвития России»;

-Приказ Минэкономразвития России от 01.03.2016 № 90 «Об утверждении требований к точности и методам определения координат характерных точек границ земельного участка, требований к точности и методам определения координат характерных точек контура здания, сооружения или объекта незавершённого строительства на земельном участке, а также требований к определению площади здания, сооружения и помещения»;

-Приказ Министерства строительства и жилищно-коммунального хозяйства Российской Федерации от 25.04.2017 № 742/пр «О Порядке установления и отображения красных линий, обозначающих границы территорий, занятых линейными объектами и (или) предназначенных для размещения линейных объектов»;

-«СП 42.13330.2011. Свод правил. Градостроительство. Планировка и застройка городских и сельских поселений. Актуализированная редакция СНиП 2.07.01-89*» (утв. Приказом Минэкономразвития Российской Федерации от 28.12.2010 № 820);

-«СП 34.13330.2012. Свод правил. Автомобильные дороги. Актуализированная редакция СНиП 2.05.02-85*» (утв. Приказом Минрегиона России от 30.06.2012 № 266);

-«СП 47.13330.2012. Свод правил. Инженерные изыскания для строительства. Основные положения. Актуализированная редакция СНиП 11-02-96» (утв. Приказом Госстроя России от 10.12.2012 № 83/ГС);

-«СП 11-104-97. Инженерно-геодезические изыскания для строительства» (одобрен Письмом Госстроя РФ от 14.10.1997 № 9-4/116);

-«ГОСТ 32869-2014. Межгосударственный стандарт. Дороги автомобильные общего пользования. Требования к проведению топографо-геодезических изысканий» (введён в действие Приказом Росстандарта от 27.02.2015 № 110-ст);

-Инструкция о порядке проектирования и установления красных линий в городах и других поселениях РФ, принятой постановлением Госстроя России от 06.04.1998 № 18-30 (далее - РДС 30-201-98), в части не противоречащей действующему законодательству;

-Инструкция о порядке разработки, согласования, экспертизы и утверждения градостроительной документации, утвержденной Приказом Госстроя России от

29.10.2002 № 150 и зарегистрированной в Минюсте Российской Федерации 12.02.2003 № 4207 (далее – СНиП 11-04-2003), в части не противоречащей законодательству;

-Закон Самарской области от 12.07.2006 № 90-ГД «О градостроительной деятельности на территории Самарской области»;

-Закон Самарской области от 11.03.2005 № 94-ГД «О земле»;

-Постановление Правительства Самарской области от 11.12.2012 № 738 «Об утверждении Порядка установления и использования полос отвода автомобильных дорог регионального или межмуниципального значения в Самарской области»;

-Постановление Правительства Самарской области от 03.12.2012 № 705 «Об утверждении Порядка установления и использования придорожных полос автомобильных дорог регионального или межмуниципального значения в Самарской области»;

-Приказ министерства строительства и жилищно-коммунального хозяйства Самарской области от 25.12.2008 № 496-п «Об утверждении региональных нормативов градостроительного проектирования Самарской области»;

- Приказ министерства транспорта и автомобильных дорог Самарской области от 08.04.2013 N 65 "Об утверждении Положения о составе и содержании проектов планировки территории, подготовка которых осуществляется на основании документов территориального планирования Самарской области в целях размещения автомобильных дорог регионального или межмуниципального значения в Самарской области и (или) объектов дорожного сервиса, определения границ полос отвода автомобильных дорог регионального или межмуниципального значения в Самарской области".

-Иные нормативные правовые акты Российской Федерации и Самарской области, технические регламенты и документы, государственные стандарты, нормы и правила.

При проектировании учтены следующие проектные материалы:

- Схема территориального планирования Самарской области, утвержденная постановлением Правительства Самарской области от 13.12.2007 № 261;

- Схема территориального планирования муниципального района Красноярский Самарской области, утвержденная решением Собрании представителей муниципального района Красноярский Самарской области от 28.04.2010 № 8-СП;

- Генеральный план сельского поселения Красный Яр муниципального района Красноярский Самарской области, утвержденный решением Собрании представителей сельского поселения Красный Яр муниципального района Красноярский Самарской области № 44 от 22.07.2013 г.;

- Правила землепользования и застройки сельского поселения Красный Яр муниципального района Красноярский Самарской области, утвержденные Решением Собрании представителей сельского поселения Красный Яр муниципального района Красноярский Самарской области от “22” июля 2013 г. № 45 (в редакции Решений Собрании Представителей сельского поселения Красный Яр «О внесении изменений и дополнений в Правила землепользования и застройки сельского поселения Красный Яр муниципального района Красноярский Самарской области», принятых в период с 22.07.2013 г. по 31.01.2017 г.).

- Генеральный план сельского поселения Светлое поле муниципального района Красноярский Самарской области, утвержденный решением Собрании представителей сельского поселения Светлое поле муниципального района Красноярский Самарской области № 38 от 20.12.2013 г.;

- Правила землепользования и застройки сельского поселения Светлое поле муниципального района Красноярский Самарской области, утвержденные Решением Собрании представителей сельского поселения Светлое поле муниципального района Красноярский Самарской области от “27” декабря 2013 г. № 40 (в редакции Решений

Собрания Представителей сельского поселения Светлое поле «О внесении изменений и дополнений в Правила землепользования и застройки сельского поселения Красный Яр муниципального района Красноярский Самарской области», принятых в период с 27.12.2013 г. по 31.01.2017 г.).

3. Сведения о климатической, географической и инженерно-геологической характеристике территории проектирования, описание рельефа местности, опасных природных процессов, естественных и искусственных преград

Район размещения автодороги в соответствии со СНиП 2.05.02-85* расположен в III дорожно-климатической зоне с умеренными климатическими условиями для дорожного строительства.

Климат в районе расположения автодороги формируется под влиянием континентального воздуха умеренных широт с характерным вторжением арктического и тропического воздуха. Характерными особенностями климата являются: континентальность, преобладание в течение года малооблачных и ясных дней, холодная малоснежная зима, короткая весна, жаркое сухое лето, непродолжительная осень, сравнительно большая вероятность ранних, осенних и поздних весенних заморозков.

Среднегодовая температура воздуха +4,2°C. Максимальная температура наиболее холодного месяца -43°C, максимальная температура наиболее теплого месяца +39°C.

Годовая сумма осадков распределена согласно таблице:

Среднее месячное выпадение осадков (в мм).

| I | II | III | IV | V | VI | VII | VIII | IX | X | XI | XII | год |
|----|----|-----|----|----|----|-----|------|----|----|----|-----|-----|
| 27 | 23 | 30 | 27 | 41 | 41 | 57 | 46 | 41 | 50 | 38 | 35 | 456 |

Характерной особенностью ветрового режима является преобладание в холодную часть года юго-западных и южных ветров, в теплую часть года – западных и северо-западных. Наиболее сильны ветры южного направления.

Повторяемость направления и скорости ветра.

| | С | СВ | В | ЮВ | Ю | ЮЗ | З | СЗ | Штиль |
|--------------------|-----|-----|-----|-----|-----|-----|-----|-----|-------|
| Повторяемость % | 16 | 6 | 10 | 17 | 10 | 10 | 16 | 15 | 10 |
| Скорость, м/с | 3,8 | 4,0 | 3,7 | 3,3 | 4,3 | 3,6 | 3,2 | 3,5 | |

Нормативная глубина сезонного промерзания грунтов, рассчитанная по формуле 2 СНиП 2.02.01-83 для Самарской области составляет: для глин и суглинков – 130 см, супесей, песков мелких и пылеватых – 158 см, песков средних, крупных и гравелистых – 169 см, крупнообломочных грунтов - 192 см. глубина снежного покрова – 42 см.

В физико-географическом отношении территория Самарской области приурочена к восточной окраине Приволжской возвышенности. Для области характерны лесостепные ландшафты.

Началом автодороги Обход с. Красный Яр является кольцо автодороги «Ульяновск-Димитровград-Самара». Конец трассы - примыкание путепровода к автодороге М-5 «Урал» (Москва-Самара-Уфа-Челябинск).

Автомобильная дорога Обход с. Красный Яр с км 0 по км 9,205 относится ко II технической категории и имеет на всем протяжении асфальтобетонное покрытие.

По ходу движения этот маршрут пересекает ряд коммуникаций.

Рельеф трассы равнинный с залесенными пастбищами.

Наличие опасных природных и техногенных процессов, влияющих на формирование рельефа – нет.

Эта трасса проходит через населенные пункты: село Красный Яр
Походу движения автодорогу пересекают водные объекты: река Кондурча (км 0+650), река Сок (км 5+430).

4. Описание вариантов прохождения автомобильной дороги в Самарской области по проектируемой территории, обоснование выбранного варианта трассы.

Описание вариантов прохождения автомобильной дороги по проектируемым территориям и обоснование выбранных вариантов трасс проектом не рассматриваются.

5. Сведения о планируемой к размещению автомобильной дороге в Самарской области с указанием наименования, категории, протяженности, назначения, месторасположения начального и конечного пунктов.

Документация по планировке территории подготавливается в целях определения границ полосы отвода автомобильной дороги общего пользования регионального значения в Самарской области Обход с. Красный Яр (км 0 – км 9,205), расположенной в муниципальном районе Красноярский Самарской области.

Сведения о сооружении автомобильная дорога общего пользования межмуниципального значения в Самарской области Обход с. Красный Яр (км 0 – км 9,205) внесены в ЕГРН, кадастровый номер 63:26:0000000:2514, зарегистрировано право собственности Самарской области, что подтверждается выпиской из ЕГРН №63/01/01/2018-102573 от 28.04.2018г.

Существующая автодорога Обход с. Красный Яр (км 0 – км 9,205) с асфальтобетонным покрытием проходит по территории Красноярского района Самарской области в границах двух сельских поселений Красный Яр и Светлое поле. Автодорога Обход с. Красный Яр (км 0 – км 9,205) берет свое начало от автодороги «Ульяновск-Димитровград-Самара», проходит через населенный пункт село Красный Яр. Дорога связывает с. Красный Яр с прилегающими населенными пунктами, областным центром, дает выход грузо-пассажиропотокам в соседние области Поволжья и на Урал.

Началом автодороги Обход с. Красный Яр является кольцо автодороги «Ульяновск-Димитровград-Самара». Конец трассы - примыкание путепровода к автодороге М-5 «Урал» (Москва-Самара-Уфа-Челябинск). Протяженность дороги составляет 9,205 км. Относится ко II технической категории.

6. Основные технико-экономические характеристики автомобильной дороги в Самарской области.

Таблица 1

| Объект | Автомобильная дорога |
|------------------------------|---|
| Местоположение объекта | Началом автодороги Обход с. Красный Яр является кольцо автодороги «Ульяновск-Димитровград-Самара». Конец трассы - примыкание путепровода к автодороге М-5 «Урал» (Москва-Самара-Уфа-Челябинск). |
| Категория дороги | II |
| Общее протяжение участка, км | 9,205 |
| Ширина земполотна, м | От 8,0 до 27,5 |
| Ширина проезжей части, м | От 4,5 до 14,0 |
| Интенсивность движения | 4230 ед/сут. |

**7. Сведения об искусственных дорожных сооружениях:
мостах, путепроводах, трубопроводах, тоннелях, эстакадах и иных
подобных сооружениях, их описание, перечень.
(таблицы 2-4)**

Сведения об искусственных дорожных сооружениях

Таблица 2

| № п/п | Местоположение | | Тип и отверстие сооружения, м | Длина без оголовков, м |
|-------|----------------|-------|-------------------------------|------------------------|
| | ПК | + | | |
| 1 | ПК1 | 6,22 | ж/б труба d=1,0 | 30,2 |
| 2 | ПК4 | 13,07 | ж/б труба d=1,0 | 31,4 |
| 3 | ПК5 | 81,9 | мост | 139 |
| 4 | ПК40 | 71,46 | ж/б труба d=1,0 | 29,8 |
| 5 | ПК53 | 20,22 | мост | 194 |
| 6 | ПК63 | 19,00 | ж/б труба d=1,0 | 21 |
| 7 | ПК79 | 55,00 | ж/б труба 2xd=2,5 | 19,8 |
| 8 | ПК88 | 45,86 | мост | 71,1 |

Сведения о существующих съездах, примыканиях и пересечениях

Таблица 3

| № п/п | Местоположение | | Наименование съезда, примыкания, пересечения | Вид покрытия |
|-------|----------------|-------|--|--------------|
| | ПК | + | | |
| 1 | ПК0 | 0,00 | На лево Ульяновск | Асф. |
| 2 | ПК0 | 0,00 | На право Красный Яр | Асф. |
| 3 | ПК11 | 94,28 | На лево к реке | Грунт |
| 4 | ПК15 | 61,07 | На право на дачи | Грунт |
| 5 | ПК16 | 0,00 | На лево на дачи | Асф. |
| 6 | ПК16 | 0,00 | На право на дачи | Асф. |
| 7 | ПК19 | 94,63 | На лево на дачи | Асф. |
| 8 | ПК24 | 24,54 | На лево в поле | Грунт |
| 9 | ПК30 | 72,93 | На лево в поле | Грунт |
| 10 | ПК30 | 72,93 | На право в поле | Грунт |
| 11 | ПК45 | 0,00 | На лево Дружба | Асф. |
| 12 | ПК46 | 60,33 | На право Кондурчинский | Асф. |
| 13 | ПК58 | 38,42 | На право Красный Яр | Асф. |
| | ПК58 | 38,42 | На лево Н. Солонцовка | Асф. |
| 14 | ПК58 | 55,14 | На лево в поле | Грунт |
| 15 | ПК64 | 74,89 | На право Гостиничный комплекс «Кемпинг» | Асф. |
| 16 | ПК70 | 12,11 | На право в поле | Грунт |
| 17 | ПК72 | 94,80 | На право в поле | Грунт |
| 18 | ПК74 | 23,18 | На право в поле | Грунт |
| 19 | ПК82 | 52,89 | На лево на М5 Урал «Уфа» | Асф. |

| № п/п | Местоположение | | Наименование съезда, примыкания, пересечения | Вид покрытия |
|-------|----------------|-------|--|--------------|
| | ПК | + | | |
| 20 | ПК83 | 41,43 | На право на М5 Урал «Самара» | Асф. |
| 21 | ПК91 | 0,00 | На право на М5 Урал «Уфа» Новоселов | Асф. |

Перечень примыкающих дорог общего пользования федерального, регионального, межмуниципального значения в Самарской области

Таблица 4

| № п.п. | Наименование дорог | Кадастровый номер земельного участка | Общая протяженность, км | Категория | Число полос движения |
|--------|--|--------------------------------------|-------------------------|-----------|----------------------|
| 1 | Ульяновск - Димитровград - Самара (км 136,040 - км 165,028) | 63:26:0000000:902 | 44,3 | IV | 2 |
| 2 | "М-5 "Урал" (Москва-Самара-Уфа-Челябинск), км 1012+270-км 1069+680 | 63:26:0000000:622 | 1879 | I-II | 2-4 |

8. Сведения о существующих, подлежащих переустройству, переносу инженерных коммуникациях.

Переустройство инженерных коммуникаций в границах полосы отвода автомобильной дороги общего пользования регионального значения в Самарской области Обход с. Красный Яр (км 0 – км 9,205), расположенной в муниципальном районе Красноярский Самарской области проектом не предусмотрено.

Сведения о существующих инженерных коммуникациях, расположенных в границах полосы отвода автодороги Обход с. Красный Яр (км 0 – км 9,205)

Таблица 5

| п/п | Наименование (собственник) | ПК | Характеристика |
|-----|---|----------|----------------|
| 1 | Кабель связи (ОАО «Ростелеком») | 0+15,06 | |
| 2 | ВЛ 10 кВ | 22+9,76 | 3 провода |
| 3 | Нефтепровод АО Самаранефтегаз | 29+95,00 | |
| 4 | Кабель связи Аэронавигация Центра Волги | 37+68,63 | |
| 5 | Кабель связи (ОАО «МСС-Поволжье») | 37+73,99 | |
| 6 | Газопровод ООО «СВГК» Управление №8 | 44+42,27 | Сталь, d=150 |
| 7 | ВЛ 10 кВ (ПАО «МРСК Волги») | 46+1,45 | 3 провода |
| 8 | Газопровод ООО «СВГК» Управление №8 | 57+86,25 | Сталь, d=100 |
| 9 | ВЛ 10 кВ (ПАО «МРСК Волги») | 60+27,88 | 3 провода |
| 10 | Кабель связи (ОАО «Вымпелком») | 60+43,52 | |

| п/п | Наименование (собственник) | ПК | Характеристика |
|-----|---|----------|----------------|
| 11 | Кабель связи (ОАО «МСС-Поволжье») | 61+96,19 | |
| 12 | Кабель связи (ПАО «Мегафон») | 62+47,41 | |
| 13 | Кабель связи Аэронавигация Центра Волги | 62+88,81 | |
| 14 | Кабель связи (ОАО «МСС-Поволжье») | 63+0,00 | |
| 15 | Кабель связи | 74+53,16 | |
| 16 | Кабель связи (ОАО «Вымпелком») | 74+64,07 | |
| 17 | Кабель связи (ОАО «МСС-Поволжье») | 74+67,86 | |
| 18 | Кабель связи Аэронавигация Центра Волги | 74+76,13 | |
| 19 | ВЛ 10 кВ | 84+53,85 | 3 провода |
| 20 | Кабель связи (ПАО «МРСК Волги»)) | 89+30,68 | |
| 21 | Кабель связи | 90+22,56 | |
| 22 | Кабель связи (ПАО «МРСК Волги»)) | 92+31,12 | |

9. Сведения о земельных участках, предназначенных для размещения автомобильной дороги в Самарской области и составляющих ее полосу отвода, их описание, перечень.

Земельные участки, предназначенные для размещения автомобильной дороги Обход с. Красный Яр (км 0 – км 9,205) в муниципальном районе Красноярский Самарской области и составляющих ее полосу отвода, относятся к землям промышленности, энергетики, транспорта, связи, радиовещания, телевидения, информатики, земли для обеспечения космической деятельности, земли обороны, безопасности и земли иного специального назначения, к землям населенных пунктов.

Перечень земельных участков, образованных из земель, находящихся в государственной или муниципальной собственности, занимаемых полосой отвода автодороги Обход с. Красный Яр (км 0 – км 9,205):

Таблица 6

| кадастровый номер ЗУ | категория земель | Площадь ЗУ | вид разрешенного использования |
|----------------------|--|--------------|---------------------------------------|
| 63:26:0000000:424 | Земли промышленности, энергетики, транспорта, связи, радиовещания, телевидения, информатики, земли для обеспечения космической деятельности, земли обороны, безопасности и земли иного специального назначения | 379730 кв. м | Под объекты автомобильного транспорта |

Перечень земельных участков, образуемых в соответствии с проектом межевания территории из земель государственной собственности, право на которые не разграничено, необходимых для размещения полосы отвода автодороги Обход с. Красный Яр (км 0 – км 9,205) – Таблица 7.

Таблица 7

| Наименование участка | Площадь, кв.м | Категория земель | Вид разрешенного использования |
|----------------------|---------------|--|---|
| ЗУ1 | 916 | Земли промышленности, энергетики, транспорта, связи, радиовещания, телевидения, информатики, земли для обеспечения космической деятельности Земли обороны, безопасности и земли иного специального назначения | Автомобильный транспорт |
| ЗУ2 | 81002 | | |
| ЗУ3 | 10928 | Земли населенных пунктов | Земельные участки (территории) общего пользования |

10. Описание полосы отвода автомобильной дороги в Самарской области, с указанием расположенных в ее границах постов дорожно-патрульной службы, пунктов весового и габаритного контроля, постов учета движения, постов метеорологического наблюдения, остановок общественного транспорта, парковок (парковочных мест), объектов дорожного сервиса и рекламных конструкций, их описание, перечень.

Посты дорожно-патрульной службы, пункты весового и габаритного контроля, посты учета движения, посты метеорологического наблюдения, парковки (парковочные места), остановки общественного транспорта, объекты дорожного сервиса, рекламные конструкции в границах полосы отвода автомобильной дороги Обход с. Красный Яр (км 0 – км 9,205) отсутствуют.

11. Обоснование необходимости размещения в границах полосы отвода автомобильной дороги в муниципальном районе Красноярский Самарской области постов дорожно-патрульной службы, пунктов весового и габаритного контроля, постов учета движения, постов метеорологического наблюдения, остановок общественного транспорта, парковок (парковочных мест), объектов дорожного сервиса и рекламных конструкций.

Согласно Постановлению Правительства Российской Федерации от 29 октября 2009 г. № 860 (Приложение № 1) для автомобильных дорог II технической категории предусмотрены следующие минимально необходимые для обслуживания участников дорожного движения требования к обеспеченности автомобильных дорог общего пользования регионального значения объектами дорожного сервиса, размещаемыми в границах полос отвода автомобильных дорог:

| Вид объекта дорожного сервиса | Максимальное расстояние между объектами дорожного сервиса одного вида, км |
|--|---|
| пункт общественного питания | 100 |
| автозаправочная станция (включая предприятие торговли) | 100 |
| станция технического обслуживания | 100 |
| площадка отдыха | 50 |

Согласно разделу 11 «СП 34.13330.2012. Свод правил. Автомобильные дороги. Актуализированная редакция СНиП 2.05.02-85*» (утв. Приказом Минрегиона России от 30.06.2012 № 266) площадки отдыха следует предусматривать через 15-20 км на дорогах II технической категории. АЗС, СТО проектируются при интенсивности движения свыше 1000 ед/сут. При интенсивности движения 3000-5000 ед/сут расстояние между объектами дорожного сервиса следует принимать: для АЗС – 40-50 км, для СТО – 20-30 км.

Инициирование создания стационарных постов ДПС, пунктов весового и габаритного контроля, постов учета движения на автомобильных дорогах Российской Федерации осуществляется территориальными органами Министерства внутренних дел Российской Федерации на региональном уровне и настоящим проектом размещение указанных объектов не предусматривается.

Согласно схеме размещения рекламных конструкций в муниципальном районе Красноярский Самарской области, утверждаемой в соответствии с п.5.8 ст. 19 Федерального закона от 13.03.2006 № 38-ФЗ «О рекламе», приказом министерства имущественных отношений Самарской области от 29.04.2014 № 857 «О согласовании схемы размещения рекламных конструкций в муниципальном районе Красноярский Самарской области», Администрацией муниципального района Красноярский Самарской области, размещение рекламных конструкций в пределах полосы отвода данной автомобильной дороги не предусмотрено.

Учитывая географическое расположение автомобильной дороги и интенсивность движения на автодороге Обход с. Красный Яр (км 0 – км 9,205) свыше 4000 ед/сут., примыкание дороги к дорогам федерального значения настоящим проектом планировки определен земельный участок площадью 4000 кв.м под размещение в границах полосы отвода автодороги Обход с. Красный Яр (км 0 – км 9,205) объектов дорожного сервиса. Место расположения ПК73-ПК74.

При этом в границах рассматриваемой автомобильной дороги на ПК 0 - ПК 93+0 размещение объектов дорожного сервиса допускается в соответствии с требованиями нормативных документов и технических регламентов, регулирующих размещение объектов дорожного сервиса в границах полос отвода автомобильных дорог.

12. Сведения о размещении автомобильной дороги в Самарской области на землях сельскохозяйственного назначения, лесного, водного фондов, землях особо охраняемых природных территорий.

По информации министерства лесного хозяйства, охраны окружающей среды и природопользования Самарской области, земельные участки, занимаемые автомобильной дорогой, сведения о которых внесены в ЕГРН относятся к землям водного фонда:

- ПК53+35,0 – ПК55+0 (поверхностный водный объект: р. Сок);
- ПК5+86,7 – ПК7+14,9 (поверхностный водный объект: р.Кондурча);

Занятие земель особо охраняемых природных территорий, сельскохозяйственного назначения, лесного фонда в целях размещения автомобильной дороги не предусмотрено настоящим проектом (письмо Министерства лесного хозяйства, охраны окружающей среды и природопользования Самарской области «о предоставлении информации» № 270502/26938 от 21.11.2017 г., письмо Министерства лесного хозяйства, охраны окружающей среды и природопользования Самарской области «о предоставлении информации» № 2703-03/25669 от 31.10.2017 г).

13. Сведения о земельных участках (их частях), подлежащих изъятию, зданиях, строениях, сооружениях, изымаемых и подлежащих сносу в целях размещения автомобильной дороги, расположенной в муниципальном районе Красноярский Самарской области, обоснование размеров изымаемых земельных участков (их частей), их описание, перечень.

Подготовленным проектом планировки не предусмотрено изъятие земельных участков под размещение автомобильной дороги. Процедуру изъятия земельных участков для государственных нужд Самарской области возможно реализовать в рамках проектов по реконструкции автомобильной дороги.

14. Сведения о временно отводимых земельных участках, необходимых для размещения автомобильной дороги в Самарской области, их описание и перечень

Занятие земельных участков в целях размещения автомобильной дороги во временное пользование не требуется.

15. Мероприятия по резервированию земель для государственных нужд Самарской области в целях размещения автомобильной дороги в Самарской области, включая перечень кадастровых номеров земельных участков, которые полностью или частично расположены в границах резервируемых земель

Изъятие земельных участков для государственных нужд Самарской области в целях размещения автомобильных дорог в рамках данного проекта проводиться не будет, следовательно, резервирование земель для государственных нужд не требуется.

16. Мероприятия по образованию земельных участков путем раздела, объединения, перераспределения земельных участков или выдела из земельных участков в целях их изъятия и (или) предоставления для размещения автомобильной дороги в Самарской области.

Проектом межевания территории в Красноярском муниципальном районе Самарской области предусмотрено образование земельных участков под конструктивные элементы автомобильной дороги из состава земель государственная собственность на которые не разграничена (см. Таблица №7 Раздела 9) и дальнейшее объединение образованного земельного участка с категорией - земли промышленности, энергетики, транспорта, связи, радиовещания, телевидения, информатики, земли для обеспечения космической деятельности, земли обороны, безопасности и земли иного специального назначения с существующим земельным участком, занимаемыми дорогой (кадастровый номер 63:26:0000000:424).

Все мероприятия по образованию и объединению земельных участков в целях формирования участков для размещения автомобильной дороги общего пользования межмуниципального значения в Самарской области Обход с. Красный Яр (км 0 – км 9,205) с учетом изменения границ населенных пунктов и соответственно категории земель, разработаны в составе проекта межевания территории.

17. Мероприятия по изъятию объектов недвижимого имущества для государственных нужд Самарской области в целях размещения автомобильной дороги в Самарской области, мероприятия по возмещению выкупной цены и убытков их правообладателям.

В связи с тем, что изъятие объектов недвижимого имущества для государственных нужд Самарской области для размещения автомобильной дороги не проводится, мероприятия по изъятию и по возмещению выкупной цены и убытков их правообладателям не требуются.

18. Мероприятия по переводу земель, предназначенных для размещения автомобильной дороги в Самарской области, из одной категории в другую.

Согласно ч.13 ст.14 Федерального закона от 21.12.2004 N 172-ФЗ (ред. от 29.07.2017) "О переводе земель или земельных участков из одной категории в другую" если в результате проведения государственного кадастрового учета в связи с уточнением описания местоположения границ земельного участка, не относящегося к категории земель населенных пунктов, указанный земельный участок в соответствии со сведениями Единого государственного реестра недвижимости расположен в границах населенного пункта, сведения о которых внесены в Единый государственный реестр недвижимости, такой земельный участок считается отнесенным к категории земель населенных пунктов независимо от наличия иных сведений о категории земель в правоустанавливающих или правоудостоверяющих документах на земельный участок, а также в государственном лесном реестре, лесном плане субъекта Российской Федерации. В этом случае орган регистрации прав одновременно с внесением в Единый государственный реестр недвижимости сведений об уточненном описании местоположения границ земельного участка вносит изменения в сведения Единого государственного реестра недвижимости о таком земельном участке путем указания на его принадлежность к категории земель населенных пунктов. Земельный участок с кадастровым номером 63:26:0000000:424, относящийся к категории земли промышленности, энергетики, транспорта, связи, радиовещания, телевидения, информатики, земли для обеспечения космической деятельности, земли обороны, безопасности и земли иного специального назначения частично находится в границах населенного пункта. Таким образом, после внесения в ЕГРН сведений о земельных участках :ЗУ2 площадью 203 кв. м. и :ЗУ4 площадью 48257 кв. м, образуемом путем раздела земельного участка с кадастровым номером 63:26:0000000:424 должны быть отнесены к категории – земли населенных пунктов.

19. Мероприятия по определению, уточнению границ земельных участков, составляющих полосу отвода автомобильной дороги в Самарской области; оформлению прав на сформированные земельные участки.

В соответствии с нормами, устанавливающими ширину полосы отвода автомобильных дорог, утвержденными Постановлением Правительства Российской Федерации от 02.09.2009 №717 «О нормах отвода земель для размещения автомобильных дорог и (или) объектов дорожного сервиса» и учитывая сведения Единого государственного реестра недвижимости о границах земельных участков, настоящим проектом планировки территории определены границы земельных участков, составляющих полосу отвода автомобильной дороги, расположенной в муниципальном районе Красноярский Самарской области. Мероприятия по определению, уточнению границ земельных участков, составляющих полосу отвода автомобильной дороги в Самарской области; оформлению прав на сформированные земельные участки предусмотрены проектом межевания территории в составе настоящего проекта.

20. Мероприятия по определению границ земельных участков, расположенных в границах полосы отвода автомобильной дороги в Самарской области и планируемых для предоставления физическим и юридическим лицам в целях размещения объектов дорожного сервиса, установки и эксплуатации рекламных конструкций; оформлению прав на сформированные земельные участки

В соответствии с настоящим проектом планировки территории отсутствуют земельные участки, предназначенные для размещения объектов дорожного сервиса, установки и эксплуатации рекламных конструкций.

21. Мероприятия по использованию на платной основе парковок (парковочных мест), планируемых к размещению в границах полосы отвода автомобильной дороги в Самарской области

Мероприятия по использованию на платной основе парковок (парковочных мест), планируемых к размещению в границах полос отвода проектируемых автомобильных дорог не проводятся.

22. Мероприятия по внесению изменений в документы территориального планирования Самарской области

Проведение мероприятий по внесению изменений в документы территориального планирования Самарской области не требуется.

23. Мероприятия по исправлению технических, кадастровых ошибок в сведениях государственного кадастра недвижимости в отношении земельных участков, планируемых для размещения автомобильной дороги в Самарской области

В ходе подготовки документации по планировке территории в целях определения полосы отвода дороги общего пользования регионального значения в Самарской области Обход с. Красный Яр (км 0 – км 9,205), расположенной в муниципальном районе Красноярский Самарской области были выявлены пересечения границ земельных участков занимаемых автомобильной дорогой с границами земельных участков, принадлежащих на праве собственности третьим лицам.

Ведомость пересечения границ земельных участков

Таблица 8

| п.п. | кадастровый номер ЗУ | категория земель | вид разрешенного использования | площадь пересечения | Способ устранения пересечения |
|------|---|--|--|---------------------|---|
| 1 | 63:26:1309001:129 в составе ед. землепользования 63:26:0000000:580 пересечение с 63:26:1309001:118 в составе ед. землепользования 63:26:0000000:424 | Земли сельскохозяйственного назначения | Для размещения объектов сельскохозяйственного назначения и сельскохозяйственных угодий | 746 кв.м | Уточнение местоположения границ земельного участка 63:26:0000000:580 |

| п.п. | кадастровый номер ЗУ | категория земель | вид разрешенного использования | площадь пересечения | Способ устранения пересечения |
|------|---|---|--|---------------------|--|
| 2 | 63:26:1902006:536 пересечение с 63:26:1902006:348 (в составе ед. землепользования 63:26:0000000:424) | Земли сельскохозяйст венного назначения | Для размещения объектов сельскохозяйст венного назначения и сельскохозяйст венных угодий | 8 кв.м | Уточнение местоположения границ земельного участка 63:26:1902006:536 |
| 3 | 63:26:1902006:3 пересечение с 63:26:1902006:348 (в составе ед. землепользования 63:26:0000000:424) | Земли сельскохозяйст венного назначения | Для объектов общественно- делового значения | 76 кв.м | Уточнение местоположения части границ земельного участка 63:26:1902006:3 |
| 4 | 63:26:1902006:249 (в составе ед. землепользования 63:26:0000000:551) пересечение с 63:26:1902006:348 (в составе ед. землепользования 63:26:0000000:424) | Земли сельскохозяйст венного назначения | Для размещения объектов сельскохозяйст венного назначения и сельскохозяйст венных угодий | 3972 кв.м | Уточнение местоположения части границ земельного участка 63:26:0000000:551 |
| 5 | 63:26:1902006:445 (в составе ед. землепользования 63:26:0000000:622) накладка с 63:26:0000000:424 | Земли промышленн ости, энергетики, транспорта, связи, радиовещани я, телевидения, информатики , земли для обеспечения космической деятельности , земли обороны, безопасности и земли иного специальног о назначения | Для размещения автомобильных дорог и их конструктивных элементов | 821 кв.м | Уточнение местоположения части границ земельного участка 63:26:0000000:424 |

| п.п. | кадастровый номер ЗУ | категория земель | вид разрешенного использования | площадь пересечения | Способ устранения пересечения |
|------|---|--|--|---------------------|--|
| 6 | 63:26:1309001:821 (в составе ед. землепользования 63:26:0000000:93) пересечение с 63:26:0000000:424 | Земли промышленности, энергетики, транспорта, связи, радиовещания, телевидения, информатики, земли для обеспечения космической деятельности, земли обороны, безопасности и земли иного специального назначения | Для размещения промышленных объектов | 8 кв. м | Уточнение местоположения части границ земельного участка 63:26:0000000:424 |
| 7 | 63:26:1309001:590 пересечение с 63:26:0000000:424 | Земли населённых пунктов | Для ведения крестьянского (фермерского) хозяйства | 0.025 кв. м | Уточнение местоположения части границ земельного участка 63:26:0000000:424 |
| 8 | 63:26:1309001:413 пересечение с 63:26:0000000:424 | Земли населённых пунктов | Для комплексного освоения в целях жилищного строительства | 0.051 кв. м | Уточнение местоположения части границ земельного участка 63:26:0000000:424 |
| 9 | 63:26:1309001:410 пересечение с 63:26:0000000:424 | Земли сельскохозяйственного назначения | Для размещения объектов сельскохозяйственного назначения и сельскохозяйственных угодий | 0.059 кв. м | Уточнение местоположения части границ земельного участка 63:26:0000000:424 |
| 10 | 63:26:1406013:252 пересечение с 63:26:0000000:424 | Земли сельскохозяйственного назначения | Для сельскохозяйственного производства | 0.004 кв. м | Уточнение местоположения части границ земельного участка 63:26:0000000:424 |

| п.п. | кадастровый номер ЗУ | категория земель | вид разрешенного использования | площадь пересечения | Способ устранения пересечения |
|------|--|--|--|---------------------|--|
| 11 | 63:26:1902006:349 (в составе ед. землепользования 63:26:0000000:436) пересечение с 63:26:0000000:424 | Земли промышленности, энергетики, транспорта, связи, радиовещания, телевидения, информатики, земли для обеспечения космической деятельности, земли обороны, безопасности и земли иного специального назначения | Под объекты транспорта Автомобильного | 0.14 кв. м | Уточнение местоположения части границ земельного участка 63:26:0000000:424 |
| 12 | 63:26:1902006:528 пересечение с 63:26:0000000:424 | Земли населенных пунктов | Для индивидуального жилищного строительства | 0.22 кв. м | Уточнение местоположения части границ земельного участка 63:26:0000000:424 |
| 13 | 63:26:1309001:411 пересечение с 63:26:0000000:424 | Земли сельскохозяйственного назначения | Для ведения сельскохозяйственного производства | 0.05 кв. м | Уточнение местоположения части границ земельного участка 63:26:0000000:424 |
| 14 | 63:26:1309004:50 пересечение с 63:26:0000000:424 | Земли сельскохозяйственного назначения | Для размещения объектов сельскохозяйственного назначения и сельскохозяйственных угодий | 0.008 кв. м | Уточнение местоположения части границ земельного участка 63:26:0000000:424 |
| | 63:26:0000000:2839 пересечение с 63:26:0000000:424 | Земли сельскохозяйственного назначения | Для сельскохозяйственного производства | 0.06 кв. м | Уточнение местоположения части границ земельного участка 63:26:0000000:424 |

Данные пересечения устраняются путем исправления реестровой ошибки в сведениях ЕГРН об исходном земельном участке и смежных земельных участках по согласованию с их правообладателями в соответствии со ст. 61 Федерального закона от 13.07.2015 N 218-ФЗ (ред. от 31.12.2017) "О государственной регистрации недвижимости».

24. Мероприятия по защите проектируемой территории от чрезвычайных ситуаций природного и техногенного характера

На территории расположения автомобильной дороги отсутствуют источники чрезвычайных ситуаций техногенного характера.

Мероприятия по предупреждению чрезвычайных ситуаций в период эксплуатации автомобильной дороги заключается в основном в организации постоянного контроля над состоянием, проведением технического обслуживания и плановых ремонтных работ специализированными бригадами или звеньями.

В случае стихийных бедствий (урагана, землетрясения, паводковых вод, наводнения и т.п.) эксплуатационным службам необходимо организовать усиленный контроль над состоянием мостов и автомобильной дорогой.

25. Мероприятия по гражданской обороне и обеспечению пожарной безопасности

В соответствии с требованиями СП 12.13130.2009 «Определение категорий помещений, зданий и наружных установок по взрывопожарной и пожарной опасности» проектируемый участок автодороги не является пожароопасным объектом и не категоризируется по признаку пожарной опасности.

В составе линейных объектов, мостовых переходов, здания и сооружения, обеспечивающие их функционирование, отсутствуют. Данный линейный объект обеспечивает возможность доступа пожарных машин к прилегающим территориям. Расчет дорожной одежды выполнен на нагрузку 110 кН на ось, что обеспечивает беспрепятственный проезд тяжелой спецтехники, в том числе и пожарных машин. Радиусы закруглений на примыканиях к прилегающей территории приняты нормативные и составляют от 15м до 25м, ширина проездов в прилегающую территорию и на пересекаемых съездах 6-7м, что обеспечивает беспрепятственный проезд спецтранспорта, в том числе и пожарных машин (В соответствии с требованиями п. 8.6 СП 4. 13130 2013).

Пожарная опасность проектируемого участка дороги обусловлена пожарной опасностью, перемещающихся по ней транспортных средств и перевозимых ими грузов.

При эксплуатации автомобильной дороги пожароопасных технологических процессов не используется.

Реализацию мероприятий по обеспечению пожарной безопасности дороги в период эксплуатации обеспечивают соответствующие организации.

Контроль над выполнением противопожарных мероприятий обеспечивается органами Надзора.

В связи с тем, что линейный объект выполнен из огнестойких материалов, обеспечение его противопожарным инвентарём (кадками с водой, ящиками с песком, ведрами, баграми и пр.) не требуется.

26. Мероприятия по сохранению объектов культурного наследия

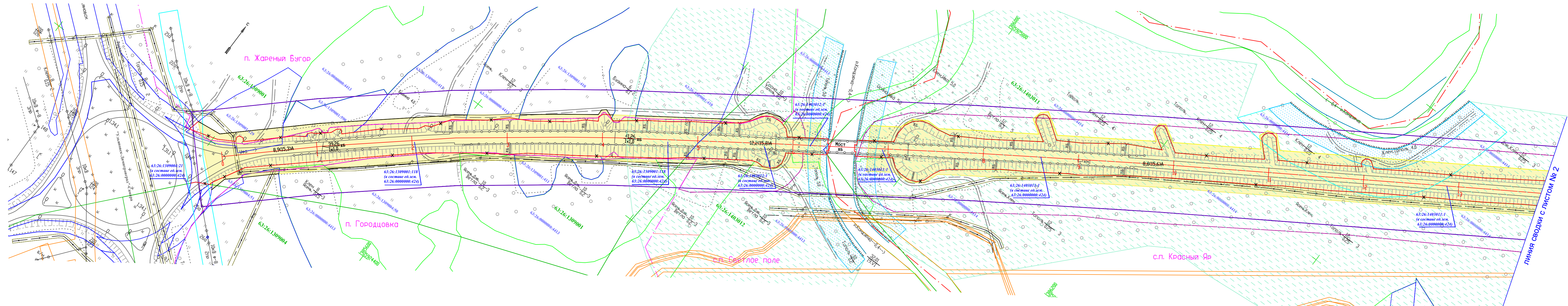
В соответствии с частью 1 статьи 36 Федерального закона № 73-ФЗ от 25.06.2002 «Об объектах культурного наследия (памятниках истории и культуры) народов Российской Федерации» проектирование и проведение землеустроительных, земляных, строительных, мелиоративных, хозяйственных и иных работ должно осуществляться при отсутствии на данной территории объектов культурного наследия, включенных в реестр, выявленных объектов культурного наследия либо при обеспечении заказчиком работ требований к сохранности расположенных на данной территории объектов культурного наследия.

В соответствии с Генеральным планом сельского поселения Красный Яр

муниципального района Красноярский Самарской области, утвержденным решением Собрания представителей сельского поселения Красный Яр муниципального района Красноярский Самарской области № 44 от 22.07.2013 г.; правилами землепользования и застройки сельского поселения Красный Яр муниципального района Красноярский Самарской области, утвержденными Решением Собрания представителей сельского поселения Красный Яр муниципального района Красноярский Самарской области от “22” июля 2013 г. № 45 (в редакции Решений Собрания Представителей сельского поселения Красный Яр «О внесении изменений и дополнений в Правила землепользования и застройки сельского поселения Красный Яр муниципального района Красноярский Самарской области», принятых в период с 22.07.2013 г. по 31.01.2017 г.), а также согласно письму Управления государственной охраны объектов культурного наследия Самарской области от 01.03.2018 г. № 43/909 объекты культурного наследия, включенные в единый государственный реестр объектов культурного наследия народов Российской Федерации, и выявленные объекты культурного наследия (памятники архитектуры, истории и культуры) отсутствуют.

При проведении земляных, хозяйственных работ в полосе отвода автомобильной дороги, границы которой установлены в соответствии с настоящим проектом, необходимо тщательно обследовать участок на предмет наличия объекта, обладающего признаками объекта культурного наследия. В случае обнаружения в ходе проведения земляных, хозяйственных работ объекта, обладающего признаками объекта культурного наследия, в том числе объекта археологического наследия, заказчик указанных работ, технический заказчик (застройщик) объекта капитального строительства, лицо, проводящее указанные работы, обязаны незамедлительно приостановить указанные работы и в течение трех дней со дня обнаружения такого объекта направить в региональный орган охраны объектов культурного наследия письменное заявление об обнаруженном объекте культурного наследия. Региональный орган охраны объектов культурного наследия, которым получено такое заявление, организует работу по определению историко-культурной ценности такого объекта в порядке, установленном законами или иными нормативными правовыми актами субъектов Российской Федерации, на территории которых находится обнаруженный объект культурного наследия (ст.30, 36 Федерального закона от 25.06.2002 N 73-ФЗ (ред. от 29.07.2017) "Об объектах культурного наследия (памятниках истории и культуры) народов Российской Федерации").

Основной чертеж планировки территории, схема инженерной и транспортной инфраструктуры, схема границ зон планируемого размещения автомобильной дороги в Самарской области



Условные обозначения:

- | | | | | | |
|--|---|--|--|--|--------------------------------------|
| | - Граница муниципального образования | | - Граница кадастрового квартала по сведениям ЕГРН | | - Линия ЛЭП низкого напряжения |
| | - Граница сельского поселения | | - Граница земельных участков, по сведениям ЕГРН | | - Кабель высокого напряжения |
| | - Граница населенного пункта | | - Номер кадастрового квартала, по сведениям ЕГРН | | - Кабель низкого напряжения |
| | - Проектируемые красные линии | | - Кадастровый номер земельного участка, по сведениям ЕГРН | | - Линия связи |
| | - Отменяемые красные линии | | - Границы санитарно-защитной зоны (существующая) в соответствии с Генеральным планом сельского поселения | | - Остановки общественного транспорта |
| | - Граница зоны планируемого размещения автомобильной дороги Обход с. Красный Яр | | - Границы санитарно-защитной зоны (планируемая) в соответствии с Генеральным планом сельского поселения | | - Рекламные конструкции |
| | - Граница проектируемой территории | | - Границы санитарно-защитной зоны в соответствии с Генеральным планом сельского поселения | | - Парковки (парковочные места) |
| | - Граница зон планируемого размещения объектов дорожного сервиса | | - Границы санитарно-защитной зоны в соответствии с Генеральным планом сельского поселения | | - Пешеходные переходы |
| | - Место размещения объектов дорожного сервиса | | - Границы санитарно-защитной зоны в соответствии с Генеральным планом сельского поселения | | - Светофоры |
| | - Придорожная полоса автомобильной дороги | | - Земли лесного фонда | | - Километровый знак |
| | | | - Утвержденные в установленном порядке границы зон с особыми условиями использования территории | | - Береговая линия |
| | | | - Граница охранной зоны газопровода | | |
| | | | - Граница охранной зоны нефтепровода | | |
| | | | - Граница охранной зоны ЛЭП | | |
| | | | - Граница охранной зоны кабеля | | |
| | | | - Граница охранной зоны линии связи | | |
| | | | - Граница прибрежной защитной полосы | | |
| | | | - Граница водоохранной зоны | | |
| | | | - Газопровод подземный | | |
| | | | - Газопровод надземный | | |
| | | | - Нефтепровод подземный | | |
| | | | - Линия ЛЭП высокого напряжения | | |

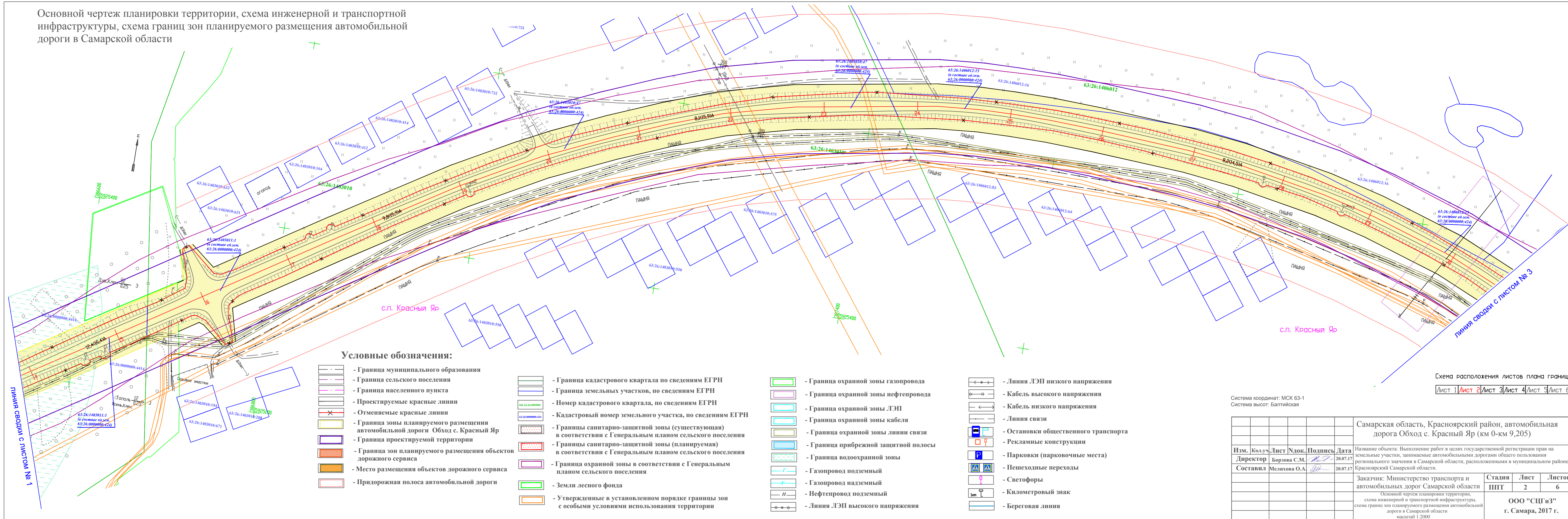
Схема расположения листов плана границ

Лист 1 / Лист 2 / Лист 3 / Лист 4 / Лист 5 / Лист 6

Система координат: МСК 63-1
Система высот: Балтийская

| | | | |
|---|---------------|----------|--------|
| Самарская область, Красноярский район, автомобильная дорога Обход с. Красный Яр (км 0-км 9,205) | | | |
| Изм. | Кол.уч. | Лист | Издок. |
| Директор | Борзова С.М. | 20.07.17 | |
| Составил | Мелихова О.А. | 20.07.17 | |
| Название объекта: Выполнение работ в целях государственной регистрации прав на земельные участки, занимаемые автомобильными дорогами общего пользования регионального значения в Самарской области, расположенными в муниципальном районе Красноярский Самарской области. | | | |
| Заказчик: Министерство транспорта и автомобильных дорог Самарской области | | | |
| Основной чертеж планировки территории, схема инженерной и транспортной инфраструктуры, схема границ зон планируемого размещения автомобильной дороги в Самарской области масштаб 1:2000 | | | |
| Статья | Лист | Листов | |
| ППТ | 1 | 6 | |
| ООО "СЦГ"З" г. Самара, 2017 г. | | | |

Основной чертеж планировки территории, схема инженерной и транспортной инфраструктуры, схема границ зон планируемого размещения автомобильной дороги в Самарской области



Условные обозначения:

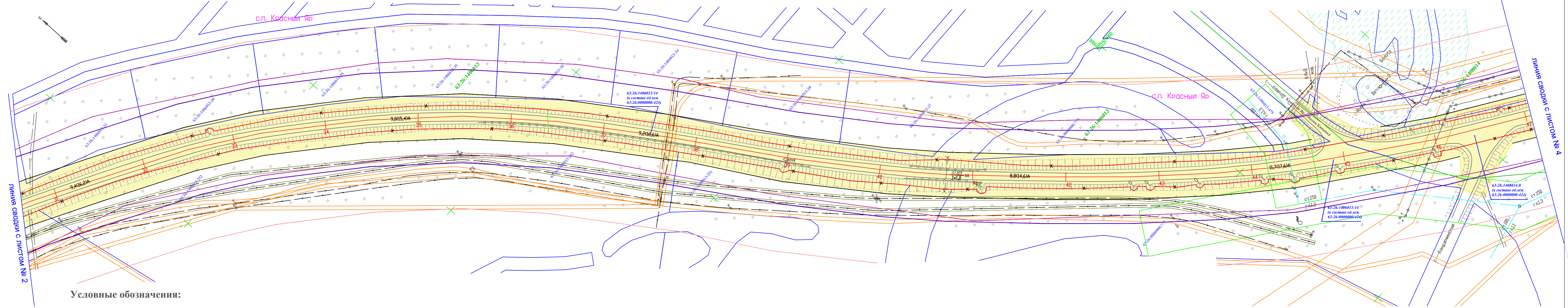
- Граница муниципального образования
- Граница сельского поселения
- Граница населенного пункта
- Проектируемые красные линии
- Отменяемые красные линии
- Граница зоны планируемого размещения автомобильной дороги Обход с. Красный Яр
- Граница проектируемой территории
- Граница зон планируемого размещения объектов дорожного сервиса
- Место размещения объектов дорожного сервиса
- Придорожная полоса автомобильной дороги
- Граница кадастрового квартала по сведениям ЕГРН
- Граница земельных участков, по сведениям ЕГРН
- Номер кадастрового квартала, по сведениям ЕГРН
- Кадастровый номер земельного участка, по сведениям ЕГРН
- Границы санитарно-защитной зоны (существующая) в соответствии с Генеральным планом сельского поселения
- Границы санитарно-защитной зоны (планируемая) в соответствии с Генеральным планом сельского поселения
- Граница охранной зоны в соответствии с Генеральным планом сельского поселения
- Земли лесного фонда
- Утвержденные в установленном порядке границы зон с особыми условиями использования территории
- Граница охранной зоны газопровода
- Граница охранной зоны нефтепровода
- Граница охранной зоны ЛЭП
- Граница охранной зоны кабеля
- Граница охранной зоны линии связи
- Граница прибрежной защитной полосы
- Граница водоохранной зоны
- Газопровод подземный
- Газопровод надземный
- Нефтепровод подземный
- Линия ЛЭП высокого напряжения
- Линия ЛЭП низкого напряжения
- Кабель высокого напряжения
- Кабель низкого напряжения
- Линия связи
- Остановки общественного транспорта
- Рекламные конструкции
- Парковки (парковочные места)
- Пешеходные переходы
- Светофоры
- Километровый знак
- Береговая линия

Система координат: МСК 63-1
Система высот: Балтийская

Схема расположения листов плана границ
Лист 1 | Лист 2 | Лист 3 | Лист 4 | Лист 5 | Лист 6

| | | | |
|---|---------------|----------|-------|
| Самарская область, Красноярский район, автомобильная дорога Обход с. Красный Яр (км 0-км 9,205) | | | |
| Изм. | Кол.уч. | Лист | Ндок. |
| Директор | Борзова С.М. | 20.07.17 | |
| Составил | Мелихова О.А. | 20.07.17 | |
| Название объекта: Выполнение работ в целях государственной регистрации прав на земельные участки, занимаемые автомобильными дорогами общего пользования регионального значения в Самарской области, расположенными в муниципальном районе Красноярский Самарской области. | | | |
| Заказчик: Министерство транспорта и автомобильных дорог Самарской области | | | |
| Основной чертеж планировки территории, схема инженерной и транспортной инфраструктуры, схема границ зон планируемого размещения автомобильной дороги в Самарской области масштаб 1:2000 | | | |
| Статья | Лист | Листов | |
| ППТ | 2 | 6 | |
| ООО "СЦГ"З" г. Самара, 2017 г. | | | |

Основной чертеж планировки территории, схема инженерной и транспортной инфраструктуры, схема границ зон планируемого размещения автомобильной дороги в Самарской области



Условные обозначения:

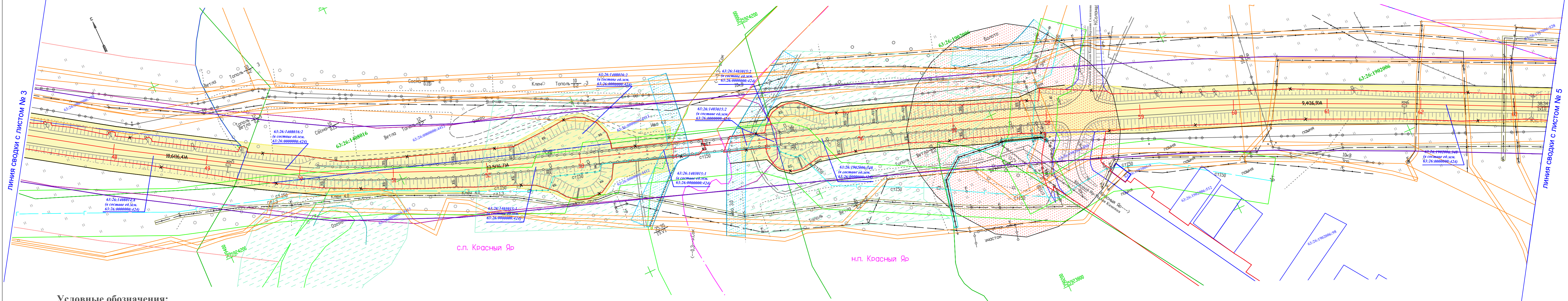
- | | | | | | | | |
|--|---|--|---|--|--------------------------------------|--|--------------------------------------|
| | - Граница муниципального образования | | - Граница кадастрового квартала по сведениям ЕГРН | | - Граница охранной зоны газопровода | | - Линия ЛЭП низкого напряжения |
| | - Граница сельского поселения | | - Граница земельных участков, по сведениям ЕГРН | | - Граница охранной зоны нефтепровода | | - Кабель высокого напряжения |
| | - Граница населенного пункта | | - Номер кадастрового квартала, по сведениям ЕГРН | | - Граница охранной зоны ЛЭП | | - Кабель низкого напряжения |
| | - Проектируемые красные линии | | - Кадастровый номер земельного участка, по сведениям ЕГРН | | - Граница охранной зоны кабеля | | - Линия связи |
| | - Отменяемые красные линии | | - Границы санитарно-защитной зоны (существующая) | | - Граница охранной зоны линии связи | | - Остановки общественного транспорта |
| | - Граница зоны планируемого размещения автомобильной дороги Обход с. Красный Яр | | - Границы санитарно-защитной зоны (планируемая) | | - Граница прибрежной защитной полосы | | - Рекламные конструкции |
| | - Граница проектируемой территории | | - Границы санитарно-защитной зоны в соответствии с Генеральным планом сельского поселения | | - Граница водоохранной зоны | | - Парковки (парковочные места) |
| | - Граница зон планируемого размещения объектов дорожного сервиса | | - Граница охранной зоны в соответствии с Генеральным планом сельского поселения | | - Газопровод подземный | | - Пешеходные переходы |
| | - Место размещения объектов дорожного сервиса | | - Земли лесного фонда | | - Газопровод надземный | | - Светофоры |
| | - Придорожная полоса автомобильной дороги | | - Утвержденные в установленном порядке границы зон с особыми условиями использования территории | | - Нефтепровод подземный | | - Километровый знак |
| | | | | | - Линия ЛЭП высокого напряжения | | - Береговая линия |

Система координат: МСК 63-1
Система высот: Балтийская

Схема расположения листов плана границ
Лист 1 | Лист 2 | Лист 3 | Лист 4 | Лист 5 | Лист 6

| | | | |
|---|---------------|----------|-------|
| Самарская область, Красноярский район, автомобильная дорога Обход с. Красный Яр (км 0-км 9,205) | | | |
| Изм. | Кол.уч. | Лист | Ндок. |
| Директор | Борзова С.М. | 20.07.17 | |
| Составил | Мелихова О.А. | 20.07.17 | |
| Название объекта: Выполнение работ в целях государственной регистрации прав на земельные участки, занимаемые автомобильными дорогами общего пользования регионального значения в Самарской области, расположенными в муниципальном районе Красноярский Самарской области. | | | |
| Заказчик: Министерство транспорта и автомобильных дорог Самарской области | | | |
| Статья | Лист | Листов | |
| ППТ | 3 | 6 | |
| ООО "СЦГ"З" г. Самара, 2017 г. | | | |

Основной чертеж планировки территории, схема инженерной и транспортной инфраструктуры, схема границ зон планируемого размещения автомобильной дороги в Самарской области



Условные обозначения:

- | | | | | | |
|--|---|--|--------------------------------------|--|--------------------------------------|
| | - Граница муниципального образования | | - Граница охранный зоны газопровода | | - Линия ЛЭП низкого напряжения |
| | - Граница сельского поселения | | - Граница охранный зоны нефтепровода | | - Кабель высокого напряжения |
| | - Граница населенного пункта | | - Граница охранный зоны ЛЭП | | - Кабель низкого напряжения |
| | - Проектируемые красные линии | | - Граница охранный зоны кабеля | | - Линия связи |
| | - Отменяемые красные линии | | - Граница охранный зоны линии связи | | - Остановки общественного транспорта |
| | - Граница зоны планируемого размещения автомобильной дороги Обход с. Красный Яр | | - Граница прибрежной защитной полосы | | - Рекламные конструкции |
| | - Граница проектируемой территории | | - Граница водоохранной зоны | | - Парковки (парковочные места) |
| | - Граница зон планируемого размещения объектов дорожного сервиса | | - Газопровод подземный | | - Пешеходные переходы |
| | - Место размещения объектов дорожного сервиса | | - Газопровод надземный | | - Светофоры |
| | - Придорожная полоса автомобильной дороги | | - Нефтепровод подземный | | - Километровый знак |
| | | | - Линия ЛЭП высокого напряжения | | - Береговая линия |

Схема расположения листов плана границ
 Лист 1 | Лист 2 | Лист 3 | Лист 4 | Лист 5 | Лист 6

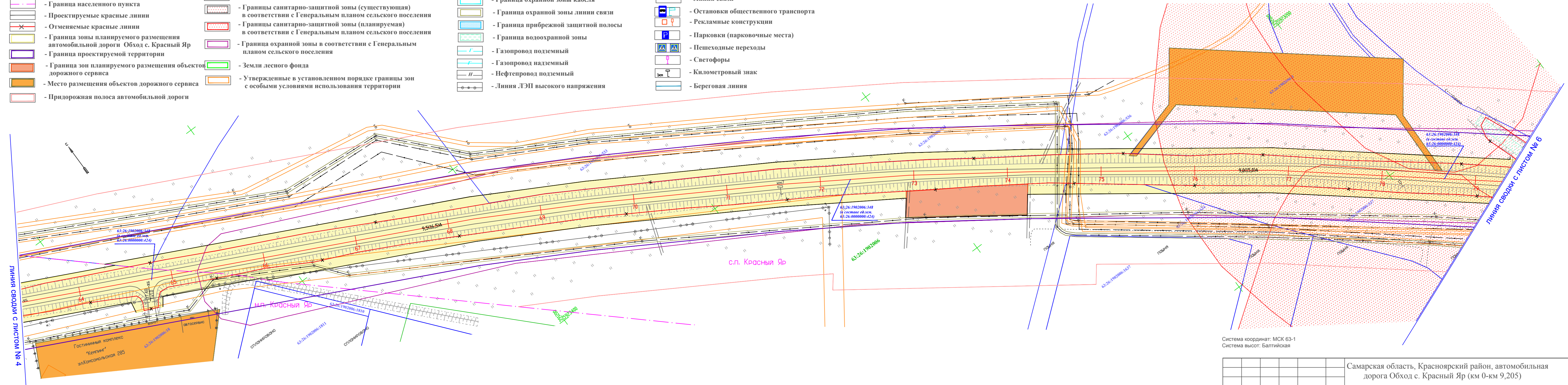
Система координат: МСК 63-1
 Система высот: Балтийская

| | | | | |
|---|---------------|----------|-------|---------|
| Самарская область, Красноярский район, автомобильная дорога Обход с. Красный Яр (км 0-км 9,205) | | | | |
| Изм. | Кол.уч. | Лист | Ндок. | Подпись |
| Директор | Борзова С.М. | 20.07.17 | | |
| Составил | Мелихова О.А. | 20.07.17 | | |
| Название объекта: Выполнение работ в целях государственной регистрации прав на земельные участки, занимаемые автомобильными дорогами общего пользования регионального значения в Самарской области, расположенными в муниципальном районе Красноярский Самарской области. | | | | |
| Заказчик: Министерство транспорта и автомобильных дорог Самарской области | | | | |
| Статья | Лист | Листов | | |
| ППТ | 4 | 6 | | |
| ООО "СЦГ"З г. Самара, 2017 г. | | | | |

Основной чертеж планировки территории, схема инженерной и транспортной инфраструктуры, схема границ зон планируемого размещения автомобильной дороги в Самарской области

Условные обозначения:

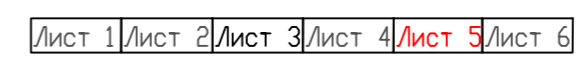
- Граница муниципального образования
- Граница сельского поселения
- Граница населенного пункта
- Проектируемые красные линии
- Отменяемые красные линии
- Граница зоны планируемого размещения автомобильной дороги Обход с. Красный Яр
- Граница проектируемой территории
- Граница зон планируемого размещения объектов дорожного сервиса
- Место размещения объектов дорожного сервиса
- Придорожная полоса автомобильной дороги
- Граница кадастрового квартала по сведениям ЕГРН
- Граница земельных участков, по сведениям ЕГРН
- Номер кадастрового квартала, по сведениям ЕГРН
- Кадастровый номер земельного участка, по сведениям ЕГРН
- Границы санитарно-защитной зоны (существующая) в соответствии с Генеральным планом сельского поселения
- Границы санитарно-защитной зоны (планируемая) в соответствии с Генеральным планом сельского поселения
- Граница охранной зоны в соответствии с Генеральным планом сельского поселения
- Земли лесного фонда
- Утвержденные в установленном порядке границы зон с особыми условиями использования территории
- Граница охранной зоны газопровода
- Граница охранной зоны нефтепровода
- Граница охранной зоны ЛЭП
- Граница охранной зоны кабеля
- Граница охранной зоны линии связи
- Граница прибрежной защитной полосы
- Граница водоохранной зоны
- Газопровод подземный
- Газопровод надземный
- Нефтепровод подземный
- Линия ЛЭП высокого напряжения
- Линия ЛЭП низкого напряжения
- Кабель высокого напряжения
- Кабель низкого напряжения
- Линия связи
- Остановки общественного транспорта
- Рекламные конструкции
- Парковки (парковочные места)
- Пешеходные переходы
- Светофоры
- Километровый знак
- Береговая линия



Линия сводки с листом № 4

Линия сводки с листом № 6

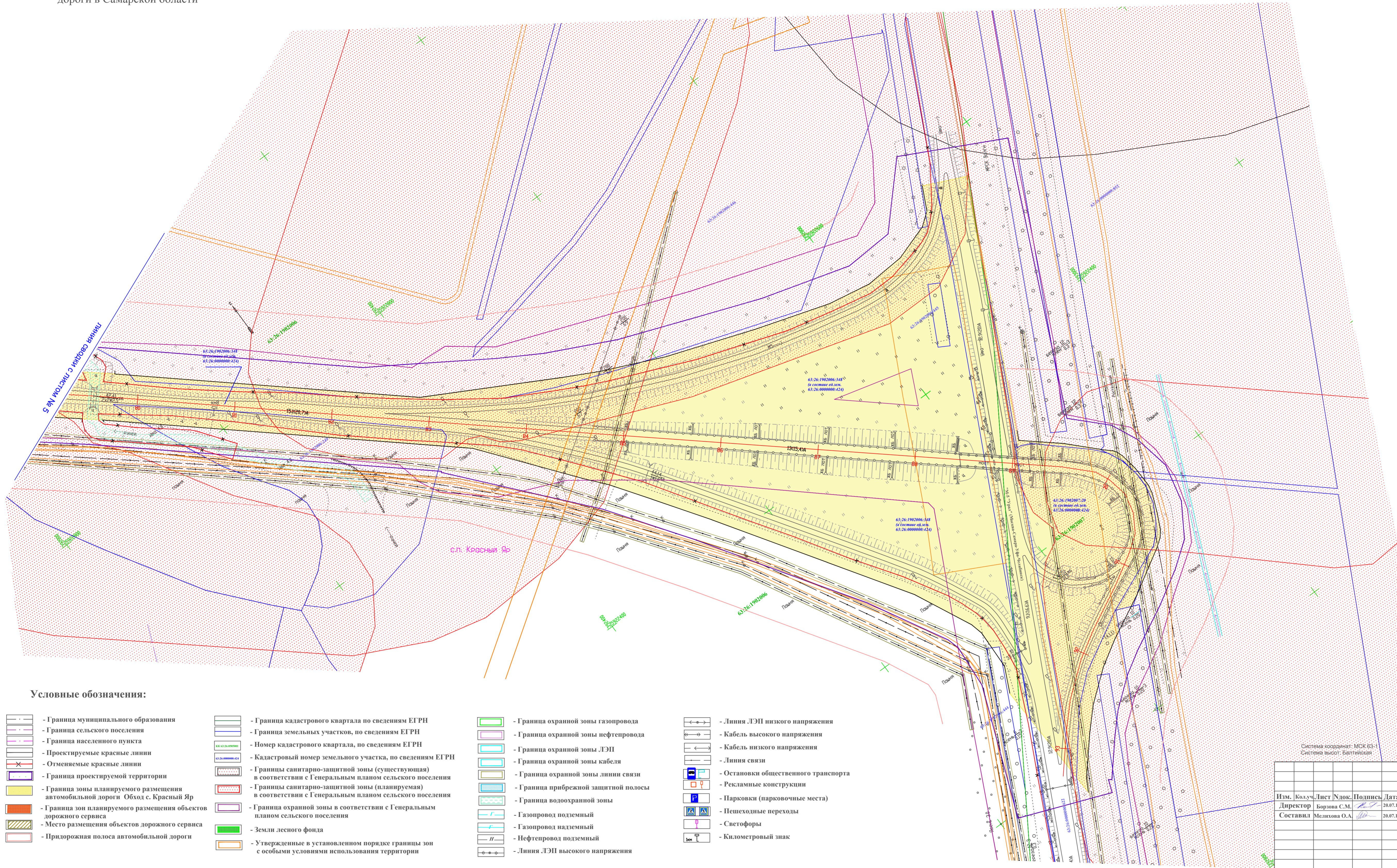
Схема расположения листов плана границ



Система координат: МСК 63-1
Система высот: Балтийская

| | | | | | |
|---|-----------------|--------|-------|---------|----------|
| Самарская область, Красноярский район, автомобильная дорога Обход с. Красный Яр (км 0-км 9,205) | | | | | |
| Изм. | Кол.уч. | Лист | Ндок. | Подпись | Дата |
| Директор | Борзова С.М. | | | | 20.07.17 |
| Составил | Мельникова О.А. | | | | 20.07.17 |
| Название объекта: Выполнение работ в целях государственной регистрации прав на земельные участки, занимаемые автомобильными дорогами общего пользования регионального значения в Самарской области, расположенными в муниципальном районе Красноярский Самарской области. | | | | | |
| Заказчик: Министерство транспорта и автомобильных дорог Самарской области | | | | | |
| Основной чертеж планировки территории, схема инженерной и транспортной инфраструктуры, схема границ зон планируемого размещения автомобильной дороги в Самарской области масштаб 1:2000 | | | | | |
| Статья | Лист | Листов | | | |
| ППТ | 5 | 6 | | | |
| ООО "СЦГ"З" | | | | | |
| г. Самара, 2017 г. | | | | | |

Основной чертеж планировки территории, схема инженерной и транспортной инфраструктуры, схема границ зон планируемого размещения автомобильной дороги в Самарской области



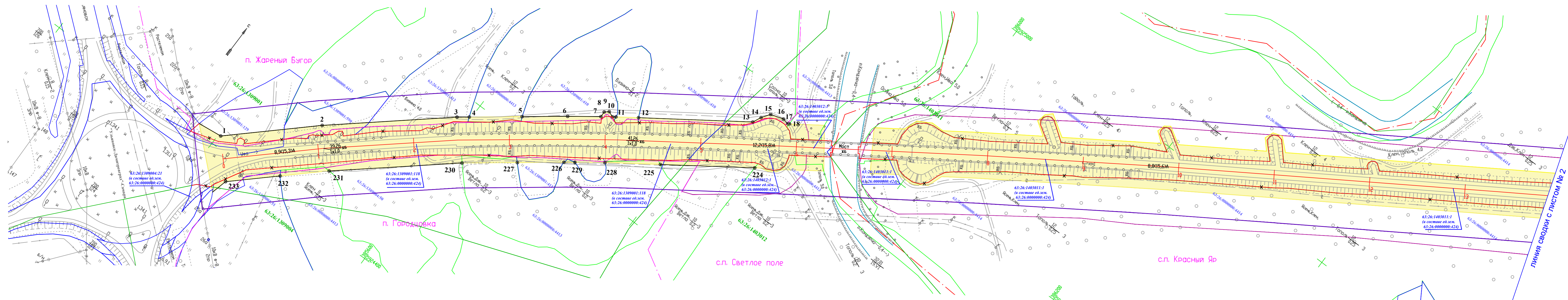
Условные обозначения:

- | | | | |
|---|---|--|--|
| <ul style="list-style-type: none"> - Граница муниципального образования - Граница сельского поселения - Граница населенного пункта - Проектируемые красные линии - Отменяемые красные линии - Граница проектируемой территории - Граница зоны планируемого размещения автомобильной дороги Обход с. Красный Яр - Граница зон планируемого размещения объектов дорожного сервиса - Место размещения объектов дорожного сервиса - Придорожная полоса автомобильной дороги | <ul style="list-style-type: none"> - Граница кадастрового квартала по сведениям ЕГРН - Граница земельных участков, по сведениям ЕГРН - Номер кадастрового квартала, по сведениям ЕГРН - Кадастровый номер земельного участка, по сведениям ЕГРН - Границы санитарно-защитной зоны (существующая) в соответствии с Генеральным планом сельского поселения - Границы санитарно-защитной зоны (планируемая) в соответствии с Генеральным планом сельского поселения - Граница охранной зоны в соответствии с Генеральным планом сельского поселения - Земли лесного фонда - Утвержденные в установленном порядке границы зон с особыми условиями использования территории | <ul style="list-style-type: none"> - Граница охранной зоны газопровода - Граница охранной зоны нефтепровода - Граница охранной зоны ЛЭП - Граница охранной зоны кабеля - Граница охранной зоны линии связи - Граница прибрежной защитной полосы - Граница водоохранной зоны - Газопровод подземный - Газопровод надземный - Нефтепровод подземный - Линия ЛЭП высокого напряжения | <ul style="list-style-type: none"> - Линия ЛЭП низкого напряжения - Кабель высокого напряжения - Кабель низкого напряжения - Линия связи - Остановки общественного транспорта - Рекламные конструкции - Парковки (парковочные места) - Пешеходные переходы - Светофоры - Километровый знак |
|---|---|--|--|

Схема расположения листов плана границ
Лист 1 | Лист 2 | Лист 3 | Лист 4 | Лист 5 | Лист 6

| | | | | | | | | | |
|---|---------|-----------------|-------|---------|---|---|------|--------|--|
| Система координат: МСК 63-1 Система высот: Балтийская | | | | | Самарская область, Красноярский район, автомобильная дорога Обход с. Красный Яр (км 0-км 9,205) | | | | |
| Изм. | Кол.уч. | Лист | Нлок. | Подпись | Дата | Название объекта: Выполнение работ в целях государственной регистрации прав на земельные участки, занимаемые автомобильными дорогами общего пользования регионального значения в Самарской области, расположенными в муниципальном районе Красноярский Самарской области. | | | |
| Директор | | Борзова С.М. | | | 20.07.17 | Заказчик: Министерство транспорта и автомобильных дорог Самарской области | | | |
| Составил | | Мельникова О.А. | | | 20.07.17 | Стадия | Лист | Листов | |
| | | | | | | ПНТ | 6 | 6 | |
| Основной чертеж планировки территории, схема инженерной и транспортной инфраструктуры, схема границ зон планируемого размещения автомобильной дороги в Самарской области масштаб 1:2000 | | | | | | ООО "СЦ и З" г. Самара, 2017 г. | | | |

План красных линий



Условные обозначения:

- | | | | | | |
|--|---|--|---|--|---|
| | - Граница муниципального образования | | - Граница кадастрового квартала по сведениям ЕГРН | | - Линия ЛЭП высокого напряжения |
| | - Граница сельского поселения | | - Граница земельных участков, по сведениям ЕГРН | | - Линия ЛЭП низкого напряжения |
| | - Граница населенного пункта | | - Номер кадастрового квартала, по сведениям ЕГРН | | - Кабель высокого напряжения |
| | - Проектируемые красные линии | | - Кадастровый номер земельного участка, по сведениям ЕГРН | | - Кабель низкого напряжения |
| | - Отменяемые красные линии | | - Газопровод подземный | | - Линия связи |
| | - Граница зоны планируемого размещения автомобильной дороги Обход с. Красный Яр | | - Газопровод надземный | | - Земли лесного фонда |
| | - Граница проектируемой территории | | - Нефтепровод подземный | | - Номера конечных, поворотных точек проектируемых красных линий |
| | - Граница зон планируемого размещения объектов дорожного сервиса | | - Береговая линия | | |
| | - Место размещения объектов дорожного сервиса | | | | |
| | - Придорожная полоса автомобильной дороги | | | | |

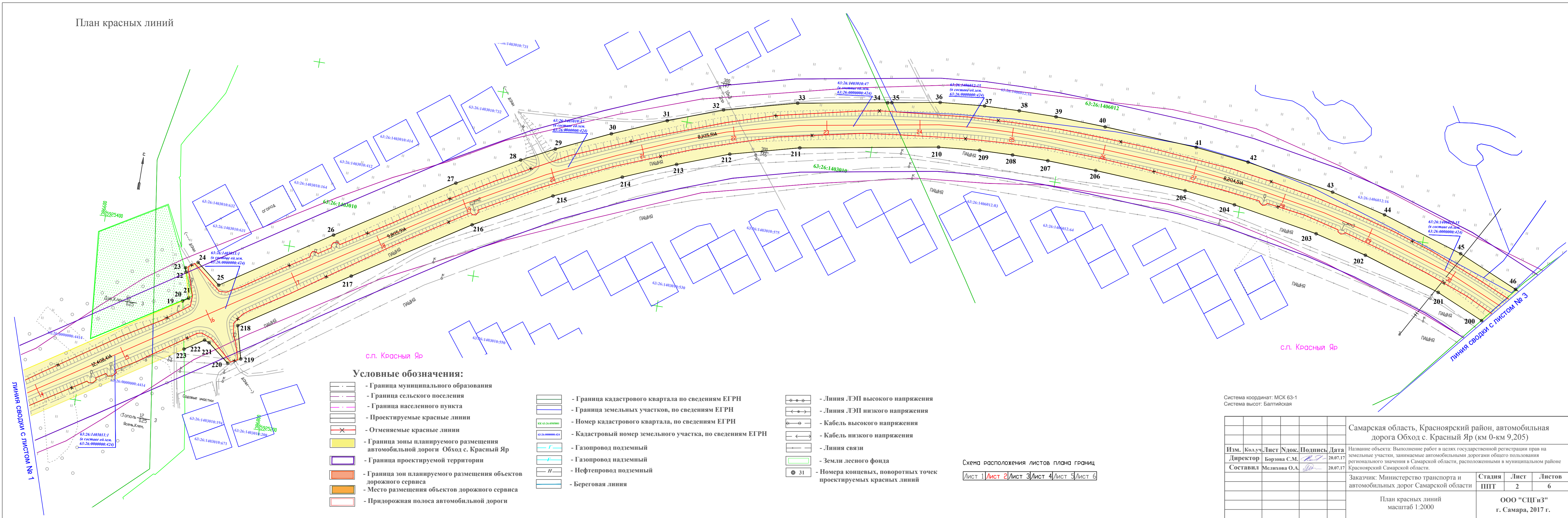
Схема расположения листов плана границ

Лист 1 / Лист 2 / Лист 3 / Лист 4 / Лист 5 / Лист 6

Система координат: МСК 63-1
Система высот: Балтийская

| | | | | | | | |
|---|---------------|------|-------|---------|-----------------------------------|---|--------|
| Самарская область, Красноярский район, автомобильная дорога Обход с. Красный Яр (км 0-км 9,205) | | | | | | | |
| Изм. | Кол.уч. | Лист | Ндок. | Подпись | Дата | Название объекта: Выполнение работ в целях государственной регистрации прав на земельные участки, занимаемые автомобильными дорогами общего пользования регионального значения в Самарской области, расположенными в муниципальном районе Красноярский Самарской области. | |
| Директор | Борзова С.М. | | | | 20.07.17 | | |
| Составил | Мелихова О.А. | | | | 20.07.17 | | |
| Заказчик: Министерство транспорта и автомобильных дорог Самарской области | | | | | Статья | Лист | Листов |
| | | | | | ППТ | 1 | 6 |
| План красных линий масштаб 1:2000 | | | | | ООО "СЦГ"З" г. Самара, 2017 г. | | |

План красных линий

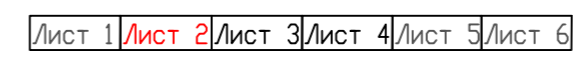


Условные обозначения:

- Граница муниципального образования
- Граница сельского поселения
- Граница населенного пункта
- Проектируемые красные линии
- Отменяемые красные линии
- Граница зоны планируемого размещения автомобильной дороги Обход с. Красный Яр
- Граница проектируемой территории
- Граница зон планируемого размещения объектов дорожного сервиса
- Место размещения объектов дорожного сервиса
- Придорожная полоса автомобильной дороги
- Граница кадастрового квартала по сведениям ЕГРН
- Граница земельных участков, по сведениям ЕГРН
- Номер кадастрового квартала, по сведениям ЕГРН
- Кадастровый номер земельного участка, по сведениям ЕГРН
- Газопровод подземный
- Газопровод надземный
- Нефтепровод подземный
- Береговая линия

- Линия ЛЭП высокого напряжения
- Линия ЛЭП низкого напряжения
- Кабель высокого напряжения
- Кабель низкого напряжения
- Линия связи
- Земли лесного фонда
- Номера концевых, поворотных точек проектируемых красных линий

Схема расположения листов плана границ

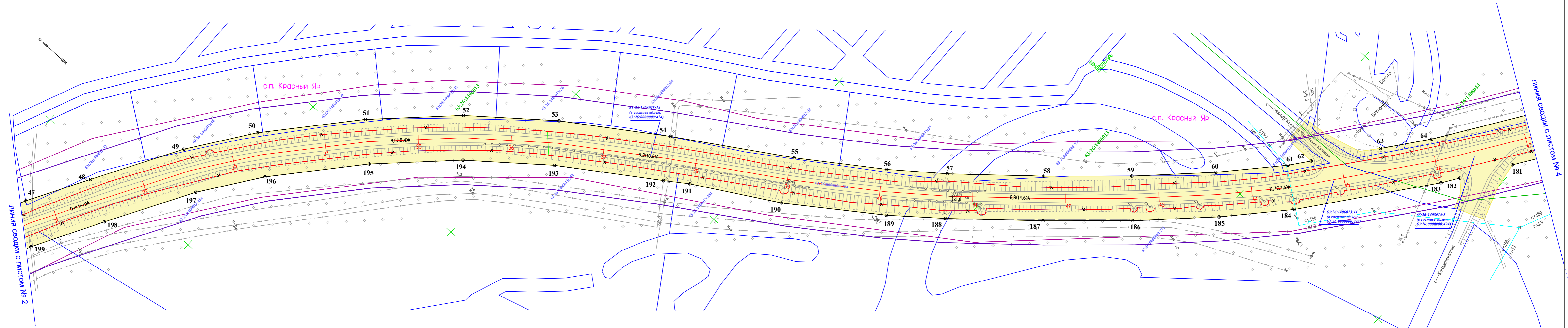


с.п. Красный Яр

Система координат: МСК 63-1
Система высот: Балтийская

| | | | | | | | |
|---|---------------|---------|----------|--|---|------|--------|
| | | | | | Самарская область, Красноярский район, автомобильная дорога Обход с. Красный Яр (км 0-км 9,205) | | |
| Изм. Кол.уч. Лист | | | | | Название объекта: Выполнение работ в целях государственной регистрации прав на земельные участки, занимаемые автомобильными дорогами общего пользования регионального значения в Самарской области, расположенными в муниципальном районе Красноярский Самарской области. | | |
| Директор | Борзова С.М. | Подпись | 20.07.17 | | | | |
| Составил | Мелихова О.А. | Подпись | 20.07.17 | | | | |
| Заказчик: Министерство транспорта и автомобильных дорог Самарской области | | | | | Статья | Лист | Листов |
| | | | | | ППТ | 2 | 6 |
| План красных линий масштаб 1:2000 | | | | | ООО "СЦГ"З" г. Самара, 2017 г. | | |

План красных линий



Условные обозначения:

- | | | | | | |
|--|---|--|---|--|---|
| | - Граница муниципального образования | | - Граница кадастрового квартала по сведениям ЕГРН | | - Линия ЛЭП высокого напряжения |
| | - Граница сельского поселения | | - Граница земельных участков, по сведениям ЕГРН | | - Линия ЛЭП низкого напряжения |
| | - Граница населенного пункта | | - Номер кадастрового квартала, по сведениям ЕГРН | | - Кабель высокого напряжения |
| | - Проектируемые красные линии | | - Кадастровый номер земельного участка, по сведениям ЕГРН | | - Кабель низкого напряжения |
| | - Отменяемые красные линии | | - Газопровод подземный | | - Линия связи |
| | - Граница зоны планируемого размещения автомобильной дороги Обход с. Красный Яр | | - Газопровод надземный | | - Земли лесного фонда |
| | - Граница проектируемой территории | | - Нефтепровод подземный | | - Береговая линия |
| | - Граница зон планируемого размещения объектов дорожного сервиса | | - Нефтепровод надземный | | - Номера конечных, поворотных точек проектируемых красных линий |
| | - Место размещения объектов дорожного сервиса | | - Нефтепровод надземный | | |
| | - Придорожная полоса автомобильной дороги | | - Нефтепровод надземный | | |
| | | | - Береговая линия | | |

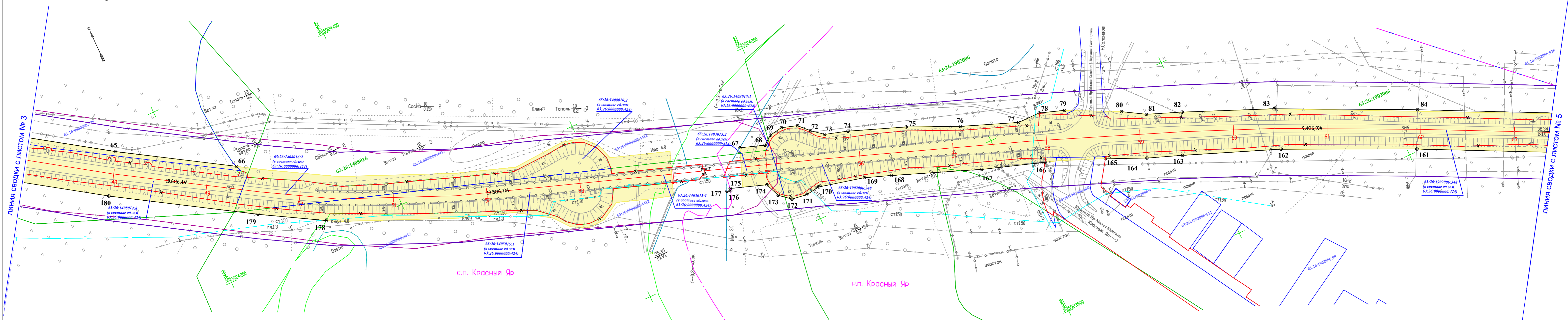
Схема расположения листов плана границ

Лист 1 | Лист 2 | Лист 3 | Лист 4 | Лист 5 | Лист 6

Система координат: МСК 63-1
Система высот: Балтийская

| | | | | |
|---|---------------|--------|---------|----------|
| Самарская область, Красноярский район, автомобильная дорога Обход с. Красный Яр (км 0-км 9,205) | | | | |
| Изм. | Кол.уч. | Лист | Подпись | Дата |
| Директор | Борзова С.М. | | | 20.07.17 |
| Составил | Мелихова О.А. | | | 20.07.17 |
| Название объекта: Выполнение работ в целях государственной регистрации прав на земельные участки, занимаемые автомобильными дорогами общего пользования регионального значения в Самарской области, расположенными в муниципальном районе Красноярский Самарской области. | | | | |
| Заказчик: Министерство транспорта и автомобильных дорог Самарской области | | | | |
| Статья | Лист | Листов | | |
| ППТ | 3 | 6 | | |
| План красных линий масштаб 1:2000 | | | | |
| ООО "СЦГ"З" г. Самара, 2017 г. | | | | |

План красных линий



Условные обозначения:

- | | | | | | |
|--|---|--|---|--|---|
| | - Граница муниципального образования | | - Граница кадастрового квартала по сведениям ЕГРН | | - Линия ЛЭП высокого напряжения |
| | - Граница сельского поселения | | - Граница земельных участков, по сведениям ЕГРН | | - Линия ЛЭП низкого напряжения |
| | - Граница населенного пункта | | - Номер кадастрового квартала, по сведениям ЕГРН | | - Кабель высокого напряжения |
| | - Проектируемые красные линии | | - Кадастровый номер земельного участка, по сведениям ЕГРН | | - Кабель низкого напряжения |
| | - Отменяемые красные линии | | - Газопровод подземный | | - Линия связи |
| | - Граница зоны планируемого размещения автомобильной дороги Обход с. Красный Яр | | - Газопровод надземный | | - Земли лесного фонда |
| | - Граница проектируемой территории | | - Нефтепровод подземный | | - Номера конечных, поворотных точек проектируемых красных линий |
| | - Граница зон планируемого размещения объектов дорожного сервиса | | - Береговая линия | | |
| | - Место размещения объектов дорожного сервиса | | | | |
| | - Придорожная полоса автомобильной дороги | | | | |

Схема расположения листов плана границ



















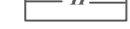



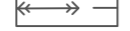



Лист 1 | Лист 2 | Лист 3 | Лист 4 | Лист 5 | Лист 6

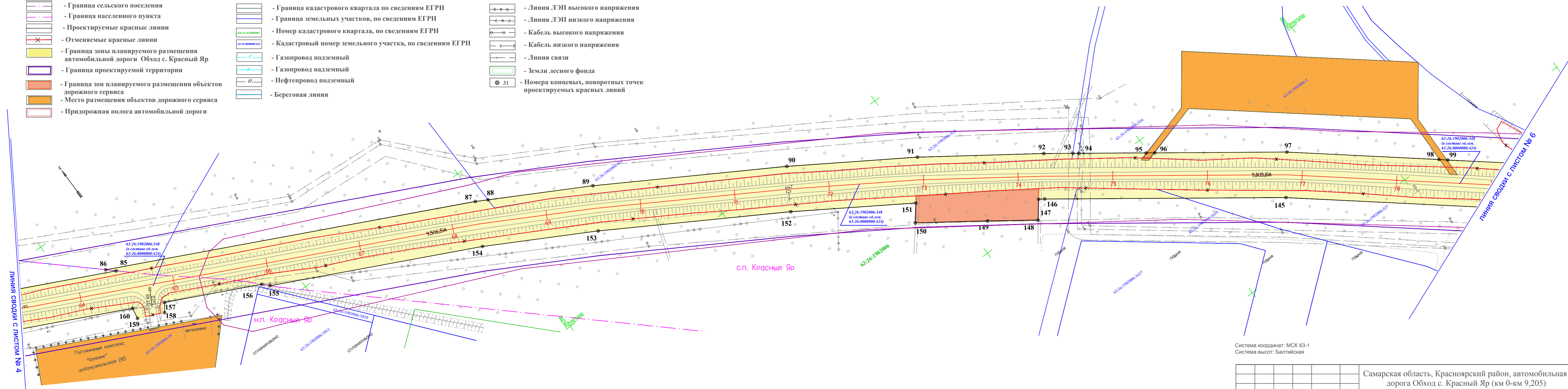
Система координат: МСК 63-1
Система высот: Балтийская

| | | | | | | | |
|---|---------------|------|-------|---------|-------------------------------|---|--------|
| Самарская область, Красноярский район, автомобильная дорога Обход с. Красный Яр (км 0-км 9,205) | | | | | | | |
| Изм. | Кол.уч. | Лист | Ндок. | Подпись | Дата | Название объекта: Выполнение работ в целях государственной регистрации прав на земельные участки, занимаемые автомобильными дорогами общего пользования регионального значения в Самарской области, расположенными в муниципальном районе Красноярский Самарской области. | |
| Директор | Борзова С.М. | | | | 20.07.17 | | |
| Составил | Мелихова О.А. | | | | 20.07.17 | | |
| Заказчик: Министерство транспорта и автомобильных дорог Самарской области | | | | | Статья | Лист | Листов |
| | | | | | ППТ | 4 | 6 |
| План красных линий масштаб 1:2000 | | | | | ООО "СЦГЗ" г. Самара, 2017 г. | | |

План красных линий

Условные обозначения:

-  - Граница муниципального образования
-  - Граница сельского поселения
-  - Граница населенного пункта
-  - Проектируемые красные линии
-  - Отменяемые красные линии
-  - Граница зоны планируемого размещения автомобильной дороги Обход с. Красный Яр
-  - Граница проектируемой территории
-  - Граница зон планируемого размещения объектов дорожного сервиса
-  - Место размещения объектов дорожного сервиса
-  - Придорожная полоса автомобильной дороги
-  - Граница кадастрового квартала по сведениям ЕГРН
-  - Граница земельных участков, по сведениям ЕГРН
-  - Номер кадастрового квартала, по сведениям ЕГРН
-  - Кадастровый номер земельного участка, по сведениям ЕГРН
-  - Газопровод подземный
-  - Газопровод надземный
-  - Нефтепровод подземный
-  - Нефтепровод надземный
-  - Береговая линия
-  - Линия ЛЭП высокого напряжения
-  - Линия ЛЭП низкого напряжения
-  - Кабель высокого напряжения
-  - Кабель низкого напряжения
-  - Линия связи
-  - Земли лесного фонда
-  - Номера конечных, поворотных точек проектируемых красных линий



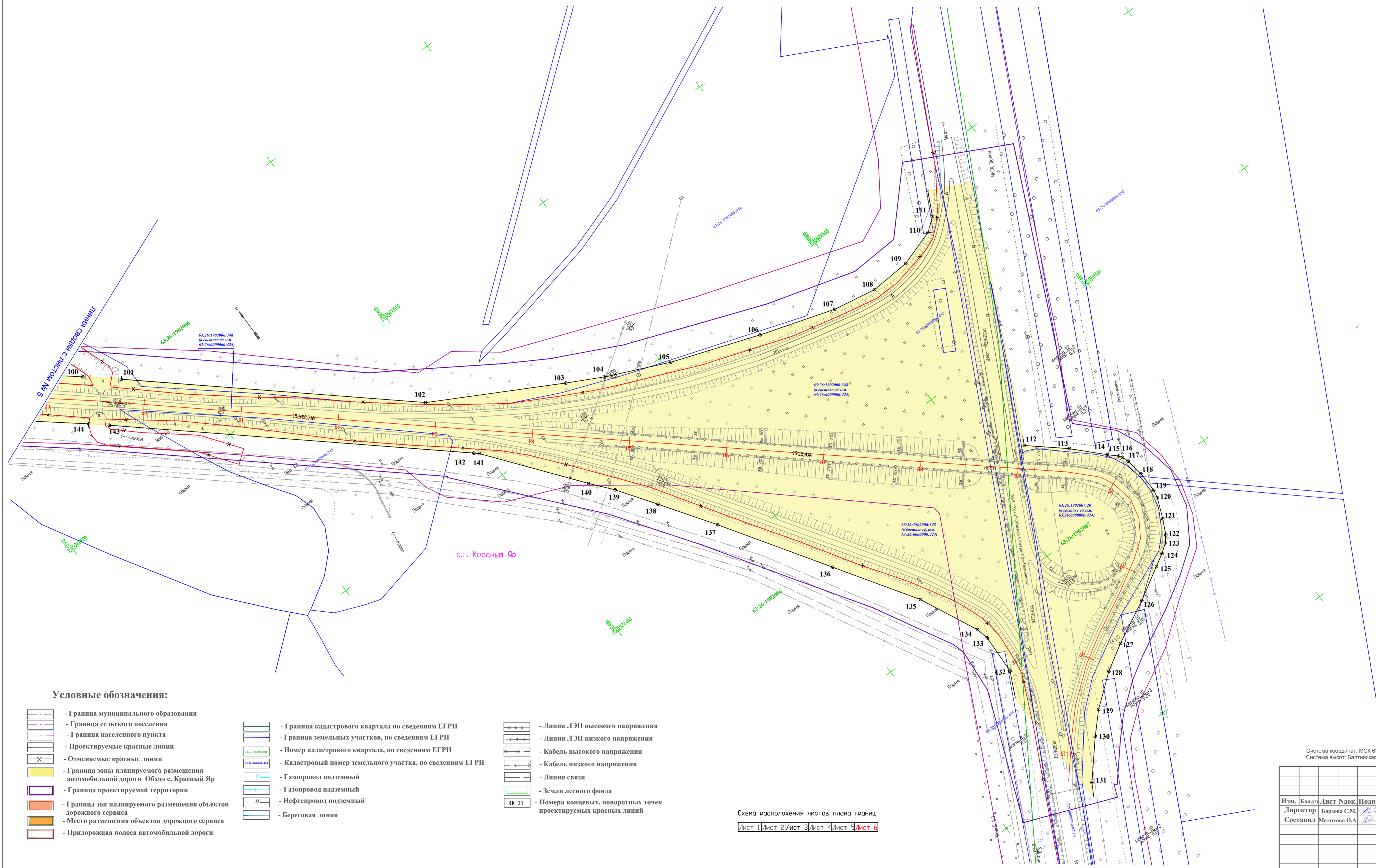
Система координат: МСК 63-1
Система высот: Балтийская

Схема расположения листов плана границ

Лист 1 / Лист 2 / Лист 3 / Лист 4 / Лист 5 / Лист 6

| | | | | | |
|---|---------------|------|-------|--------------------|----------|
| Самарская область, Красноярский район, автомобильная дорога Обход с. Красный Яр (км 0-км 9,205) | | | | | |
| Изм. | Кол.уч. | Лист | Ндок. | Подпись | Дата |
| Директор | Борзова С.М. | | | <i>[Signature]</i> | 20.07.17 |
| Составил | Мелихова О.А. | | | <i>[Signature]</i> | 20.07.17 |
| Название объекта: Выполнение работ в целях государственной регистрации прав на земельные участки, занимаемые автомобильными дорогами общего пользования регионального значения в Самарской области, расположенными в муниципальном районе Красноярский Самарской области. | | | | | |
| Заказчик: Министерство транспорта и автомобильных дорог Самарской области | | | | Статья | Лист |
| | | | | ППТ | 5 |
| План красных линий масштаб 1:2000 | | | | Листов | |
| | | | | 6 | |
| | | | | ООО "СЦГ"З" | |
| | | | | г. Самара, 2017 г. | |

План красных линий



Условные обозначения:

- | | | |
|---|---|---|
| <ul style="list-style-type: none"> - Граница муниципального образования - Граница сельского поселения - Граница населенного пункта - Проектируемые красные линии - Отменяемые красные линии - Граница зоны планируемого размещения автомобильной дороги Обход с. Красный Яр - Граница проектируемой территории - Граница зон планируемого размещения объектов дорожного сервиса - Место размещения объектов дорожного сервиса - Придорожная полоса автомобильной дороги | <ul style="list-style-type: none"> - Граница кадастрового квартала по сведениям ЕГРН - Граница земельных участков, по сведениям ЕГРН - Номер кадастрового квартала, по сведениям ЕГРН - Кадастровый номер земельного участка, по сведениям ЕГРН - Газопровод подземный - Газопровод надземный - Нефтепровод подземный - Береговая линия | <ul style="list-style-type: none"> - Линия ЛЭП высокого напряжения - Линия ЛЭП низкого напряжения - Кабель высокого напряжения - Кабель низкого напряжения - Линия связи - Земли лесного фонда - Номера конечных, поворотных точек проектируемых красных линий |
|---|---|---|

Схема расположения листов плана границ
 Лист 1 | Лист 2 | Лист 3 | Лист 4 | Лист 5 | Лист 6

Система координат: МСК 63-1
 Система высот: Балтийская

| | | | | |
|---|-----------------|------|----------|--------------------|
| Самарская область, Красноярский район, автомобильная дорога Обход с. Красный Яр (км 0-км 9,205) | | | | |
| Изм. | Кол.уч. | Лист | Подп. | Дата |
| Директор | Борзова С.М. | 20 | 20.07.17 | |
| Составил | Мельникова О.А. | 20 | 20.07.17 | |
| Заказчик: Министерство транспорта и автомобильных дорог Самарской области | | | | Стадия |
| | | | | Лист |
| | | | | Листов |
| | | | | 6 |
| План красных линий масштаб 1:2000 | | | | ООО "СЦиЗ" |
| | | | | г. Самара, 2017 г. |

Каталог координат Красных линий автомобильной дороги Обход с. Красный Яр

| №точ | x | y |
|-------------|------------|-----------|
| 1 | 5924411.46 | 385402.70 |
| 2 | 5924484.28 | 385480.65 |
| 3 | 5924576.13 | 385587.74 |
| 4 | 5924583.94 | 385597.92 |
| 5 | 5924617.52 | 385641.69 |
| 6 | 5924646.48 | 385679.43 |
| 7 | 5924667.21 | 385707.39 |
| 8 | 5924673.18 | 385707.16 |
| 9 | 5924676.60 | 385711.16 |
| 10 | 5924674.34 | 385717.13 |
| 11 | 5924676.49 | 385720.05 |
| 12 | 5924690.08 | 385739.39 |
| 13 | 5924758.44 | 385837.33 |
| 14 | 5924767.38 | 385841.40 |
| 15 | 5924775.96 | 385847.41 |
| 16 | 5924780.26 | 385861.06 |
| 17 | 5924779.04 | 385867.64 |
| 18 | 5924780.00 | 385869.10 |
| 19 | 5925323.36 | 386696.46 |
| 20 | 5925327.18 | 386702.38 |
| 21 | 5925327.76 | 386702.23 |
| 22 | 5925354.37 | 386695.04 |
| 23 | 5925359.05 | 386693.78 |
| 24 | 5925366.90 | 386706.30 |
| 25 | 5925346.31 | 386731.97 |
| 26 | 5925419.28 | 386845.01 |
| 27 | 5925495.41 | 386965.62 |
| 28 | 5925531.09 | 387030.28 |
| 29 | 5925548.74 | 387065.05 |
| 30 | 5925574.57 | 387121.77 |
| 31 | 5925598.09 | 387178.73 |
| 32 | 5925619.30 | 387236.44 |
| 33 | 5925639.19 | 387313.85 |
| 34 | 5925655.22 | 387409.10 |
| 35 | 5925655.99 | 387413.51 |
| 36 | 5925664.61 | 387464.66 |
| 37 | 5925668.59 | 387512.30 |
| 38 | 5925669.46 | 387549.87 |
| 39 | 5925669.46 | 387589.75 |
| 40 | 5925667.30 | 387643.62 |
| 41 | 5925661.30 | 387743.61 |
| 42 | 5925654.54 | 387801.15 |
| 43 | 5925637.45 | 387895.85 |
| 44 | 5925622.39 | 387954.78 |
| 45 | 5925594.37 | 388042.12 |
| 46 | 5925566.10 | 388106.41 |
| 47 | 5925560.81 | 388117.70 |
| 48 | 5925524.72 | 388181.54 |

| №точ | x | y |
|-------------|------------|-----------|
| 49 | 5925472.26 | 388273.14 |
| 50 | 5925425.65 | 388339.22 |
| 51 | 5925349.21 | 388428.01 |
| 52 | 5925274.32 | 388501.80 |
| 53 | 5925194.40 | 388566.52 |
| 54 | 5925094.52 | 388634.62 |
| 55 | 5924980.79 | 388706.97 |
| 56 | 5924898.55 | 388764.72 |
| 57 | 5924847.37 | 388804.83 |
| 58 | 5924769.16 | 388872.45 |
| 59 | 5924698.95 | 388936.34 |
| 60 | 5924634.89 | 388999.96 |
| 61 | 5924582.60 | 389057.71 |
| 62 | 5924567.18 | 389077.85 |
| 63 | 5924521.18 | 389137.91 |
| 64 | 5924487.29 | 389182.17 |
| 65 | 5924378.83 | 389345.26 |
| 66 | 5924310.34 | 389456.58 |
| 67 | 5924104.65 | 389953.44 |
| 68 | 5924096.00 | 389978.87 |
| 69 | 5924103.40 | 389988.55 |
| 70 | 5924105.72 | 390002.56 |
| 71 | 5924100.52 | 390019.03 |
| 72 | 5924089.82 | 390029.43 |
| 73 | 5924080.00 | 390041.59 |
| 74 | 5924072.74 | 390065.63 |
| 75 | 5924050.93 | 390124.01 |
| 76 | 5924027.49 | 390176.66 |
| 77 | 5924005.39 | 390234.97 |
| 78 | 5924005.38 | 390259.33 |
| 79 | 5923996.67 | 390285.03 |
| 80 | 5923970.08 | 390339.75 |
| 81 | 5923956.49 | 390362.70 |
| 82 | 5923942.70 | 390398.43 |
| 83 | 5923905.05 | 390489.02 |
| 84 | 5923840.42 | 390627.89 |
| 85 | 5923732.38 | 390849.20 |
| 86 | 5923740.37 | 390840.61 |
| 87 | 5923565.54 | 391197.60 |
| 88 | 5923559.63 | 391209.49 |
| 89 | 5923505.05 | 391307.35 |
| 90 | 5923399.60 | 391484.20 |
| 91 | 5923325.38 | 391600.82 |
| 92 | 5923249.13 | 391710.34 |
| 93 | 5923231.00 | 391735.15 |
| 94 | 5923227.38 | 391740.09 |
| 95 | 5923185.28 | 391797.69 |
| 96 | 5923179.93 | 391805.02 |
| 97 | 5923097.55 | 391917.74 |

| №точ | x | y |
|-------------|------------|-----------|
| 98 | 5922995.74 | 392042.05 |
| 99 | 5922989.76 | 392049.29 |
| 100 | 5922937.24 | 392113.49 |
| 101 | 5922911.73 | 392143.88 |
| 102 | 5922706.56 | 392380.78 |
| 103 | 5922637.12 | 392508.31 |
| 104 | 5922618.56 | 392543.97 |
| 105 | 5922590.15 | 392607.72 |
| 106 | 5922558.14 | 392698.22 |
| 107 | 5922533.73 | 392775.47 |
| 108 | 5922525.57 | 392820.36 |
| 109 | 5922528.18 | 392862.19 |
| 110 | 5922540.17 | 392899.41 |
| 111 | 5922550.40 | 392912.77 |
| 112 | 5922305.40 | 392848.76 |
| 113 | 5922275.14 | 392884.13 |
| 114 | 5922246.92 | 392911.82 |
| 115 | 5922239.08 | 392920.22 |
| 116 | 5922235.49 | 392922.66 |
| 117 | 5922229.06 | 392924.92 |
| 118 | 5922210.85 | 392927.84 |
| 119 | 5922189.23 | 392928.27 |
| 120 | 5922180.84 | 392926.65 |
| 121 | 5922160.27 | 392918.25 |
| 122 | 5922145.03 | 392910.92 |
| 123 | 5922138.75 | 392905.70 |
| 124 | 5922132.02 | 392896.34 |
| 125 | 5922124.84 | 392883.96 |
| 126 | 5922105.52 | 392851.08 |
| 127 | 5922083.20 | 392807.23 |
| 128 | 5922067.26 | 392780.64 |
| 129 | 5922042.11 | 392748.86 |
| 130 | 5922021.91 | 392729.66 |
| 131 | 5921985.79 | 392698.66 |
| 132 | 5922127.80 | 392699.16 |
| 133 | 5922169.13 | 392700.58 |
| 134 | 5922181.91 | 392697.47 |
| 135 | 5922241.53 | 392668.90 |
| 136 | 5922321.87 | 392616.23 |
| 137 | 5922427.24 | 392547.19 |
| 138 | 5922480.67 | 392510.45 |
| 139 | 5922518.72 | 392483.88 |
| 140 | 5922540.23 | 392465.83 |
| 141 | 5922631.83 | 392393.80 |
| 142 | 5922635.39 | 392389.65 |
| 143 | 5922881.19 | 392105.75 |
| 144 | 5922894.78 | 392089.59 |
| 145 | 5923059.57 | 391888.35 |
| 146 | 5923210.05 | 391682.46 |

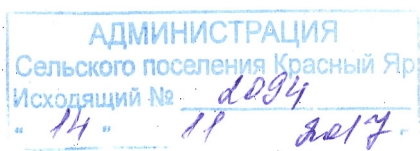
| №точ | x | y |
|-------------|------------|-----------|
| 147 | 5923213.66 | 391677.23 |
| 148 | 5923196.16 | 391663.75 |
| 149 | 5923227.28 | 391620.32 |
| 150 | 5923271.13 | 391557.70 |
| 151 | 5923287.48 | 391570.68 |
| 152 | 5923358.72 | 391459.02 |
| 153 | 5923463.41 | 391283.47 |
| 154 | 5923522.94 | 391175.46 |
| 155 | 5923623.26 | 390970.28 |
| 156 | 5923629.44 | 390964.33 |
| 157 | 5923675.19 | 390870.60 |
| 158 | 5923666.52 | 390864.08 |
| 159 | 5923678.67 | 390837.42 |
| 160 | 5923690.32 | 390839.63 |
| 161 | 5923802.50 | 390609.81 |
| 162 | 5923862.73 | 390478.01 |
| 163 | 5923900.58 | 390379.55 |
| 164 | 5923913.78 | 390343.74 |
| 165 | 592 931.51 | 390303.14 |
| 166 | 5923954.95 | 390242.97 |
| 167 | 5923976.12 | 390178.52 |
| 168 | 5924010.28 | 390088.36 |
| 169 | 5924020.27 | 390060.82 |
| 170 | 5924031.62 | 390012.43 |
| 171 | 5924029.43 | 389997.35 |
| 172 | 5924031.74 | 389981.03 |
| 173 | 5924041.56 | 389969.32 |
| 174 | 5924056.74 | 389963.11 |
| 175 | 5924069.49 | 389925.78 |
| 176 | 5924066.97 | 389925.21 |
| 177 | 5924068.19 | 389921.44 |
| 178 | 5924217.93 | 389519.42 |
| 179 | 5924254.28 | 389456.01 |
| 180 | 5924338.39 | 389319.38 |
| 181 | 5924404.33 | 389220.15 |
| 182 | 5924436.68 | 389171.58 |
| 183 | 5924448.21 | 389154.25 |
| 184 | 5924545.70 | 389026.95 |
| 185 | 5924600.17 | 388966.80 |
| 186 | 5924665.87 | 388901.54 |
| 187 | 5924737.30 | 388836.54 |
| 188 | 5924816.85 | 388767.76 |
| 189 | 5924865.88 | 388727.87 |
| 190 | 5924958.35 | 388661.74 |
| 191 | 5925044.86 | 388610.91 |
| 192 | 5925068.11 | 388594.52 |
| 193 | 5925165.74 | 388527.98 |
| 194 | 5925242.30 | 388465.97 |
| 195 | 5925314.12 | 388395.21 |

| №точ | x | y |
|-------------|------------|-----------|
| 196 | 5925387.76 | 388309.66 |
| 197 | 5925431.73 | 388247.32 |
| 198 | 5925483.00 | 388157.81 |
| 199 | 5925523.49 | 388084.91 |
| 200 | 5925527.08 | 388075.91 |
| 201 | 5925549.43 | 388025.08 |
| 202 | 5925576.24 | 387941.50 |
| 203 | 5925590.52 | 387885.63 |
| 204 | 5925607.04 | 387794.09 |
| 205 | 5925613.47 | 387739.37 |
| 206 | 5925619.36 | 387641.22 |
| 207 | 5925621.46 | 387588.79 |
| 208 | 5925621.46 | 387550.43 |
| 209 | 5925620.63 | 387514.86 |
| 210 | 5925616.94 | 387470.66 |
| 211 | 5925592.19 | 387323.83 |
| 212 | 5925573.41 | 387250.72 |
| 213 | 5925553.36 | 387196.17 |
| 214 | 5925530.53 | 387140.89 |
| 215 | 5925498.56 | 387070.67 |
| 216 | 5925454.07 | 386990.04 |
| 217 | 5925378.82 | 386870.83 |
| 218 | 5925306.72 | 386759.17 |
| 219 | 5925271.96 | 386768.09 |
| 220 | 5925265.20 | 386754.98 |
| 221 | 5925283.74 | 386731.80 |
| 222 | 5925285.67 | 386726.56 |
| 223 | 5925272.55 | 386706.25 |
| 224 | 5924721.41 | 385867.83 |
| 225 | 5924664.83 | 385787.09 |
| 226 | 5924605.89 | 385705.37 |
| 227 | 5924576.23 | 385666.73 |
| 228 | 5924631.39 | 385739.79 |
| 229 | 5924612.74 | 385714.53 |
| 230 | 5924541.03 | 385620.86 |
| 231 | 5924450.67 | 385515.18 |
| 232 | 5924415.61 | 385477.45 |
| 233 | 5924376.48 | 385435.55 |



**АДМИНИСТРАЦИЯ
СЕЛЬСКОГО ПОСЕЛЕНИЯ КРАСНЫЙ ЯР
муниципального района Красноярский
Самарской области**

446370, Самарская область, с.Красный Яр,
ул. Комсомольская, 90 ☎ (884657) 2-11-52



**ООО Самарский Центр
Геодезии и Землеустройства
ИО директора
Шиншинову Е.А.**

На Ваш исх. № 17-400 от 08 ноября 2017 г., сообщаем, что Администрация сельского поселения Красный Яр согласовывает прилагаемые к настоящему запросу планы красных линий, в границах полосы отвода автомобильной дороги регионального значения в Самарской области «Обход с. Красный Яр», в границах сельского поселения Красный Яр.

**Глава сельского поселения Красный Яр
муниципального района Красноярский
Самарской области**

А.Г. Бушов

ЛИСТ СОГЛАСОВАНИЯ

Документации по планировке территории в целях определения границ полосы отвода автомобильной дороги общего пользования регионального значения в Самарской области «Обход с. Красный Яр», расположенной в муниципальном районе Красноярский Самарской области.

ВРИО главы сельского поселения
Светлое поле
муниципального района Красноярский
Самарской области



И.А. Старков