



Официальное
опубликование

24 мая
2024 год

№ 14 (350)

СОДЕРЖАНИЕ

Постановление Администрации сельского поселения Красный Яр муниципального района Красноярский Самарской области от 16.05.2024 года № 64 «О внесении изменений в реестр мест (площадок) накопления твердых коммунальных отходов на территории сельского поселения Красный Яр муниципального района Красноярский Самарской области»..... стр.1

Постановление Администрации сельского поселения Красный Яр муниципального района Красноярский Самарской области от 21.05.2024 года № 65 «О внесении изменений в схему дислокации дорожных знаков на территории сельского поселения Красный Яр муниципального района Красноярский Самарской области».....стр. 2

Распоряжение Главы сельского поселения Красный Яр муниципального района Красноярский Самарской области от 20.05.2024 года № 28 «О внесении изменений в Порядок работы с обращениями граждан, поступившими в Администрацию сельского поселения Красный Яр муниципального района Красноярский Самарской области».....стр.3

Заключение о результатах публичных слушаний в сельском поселении Красный Яр муниципального района Красноярский Самарской области по вопросу о проекте отчета об исполнении бюджета сельского поселения Красный Яр муниципального района Красноярский Самарской области за 2023 год от 17 мая 2024 года.....стр.6

Решение Собрания представителей сельского поселения Красный Яр муниципального района Красноярский Самарской области от 15 мая 2024 года № 21 «Об одобрении проекта Дополнительного соглашения № 2 к Соглашению от 04.03.2024 № 2 «О передаче осуществления части полномочий по осуществлению дорожной деятельности в отношении автомобильных дорог местного значения».....стр.7

Постановление Главы сельского поселения Красный Яр муниципального района Красноярский Самарской области от 23 мая 2024 года № 8 «О проведении публичных слушаний по проекту изменений в Генеральный план сельского поселения Красный Яр муниципального района Красноярский Самарской области».....стр.8

АДМИНИСТРАЦИЯ
СЕЛЬСКОГО ПОСЕЛЕНИЯ КРАСНЫЙ ЯР
МУНИЦИПАЛЬНОГО РАЙОНА КРАСНОЯРСКИЙ
САМАРСКОЙ ОБЛАСТИ

ПОСТАНОВЛЕНИЕ

от 16 мая 2024 года № 64

О внесении изменений в реестр мест (площадок) накопления твердых коммунальных отходов на территории сельского поселения Красный Яр муниципального района Красноярский Самарской области

В связи с уточнением данных об источниках образования ТКО в реестре размещения мест (площадок) накопления ТКО на территории сельского поселения Красный Яр, Администрация сельского поселения Красный Яр муниципального района Красноярский Самарской области ПОСТАНОВЛЯЕТ:

1. Внести изменение и дополнение в реестра мест (площадок) накопления твердых коммунальных отходов на территории сельского поселения Красный Яр муниципального района Красноярский Самарской области объекты, утвержденный Постановлением Администрации сельского поселения Красный Яр от 08 мая 2019 года № 99 (с изменениями от 06.08.2019 г. №168, 09.09.2019 г. №201, 09.09.2019 г. №202, 09.09.2019 г. №203, 01.11.2019 г. №252, 01.11.2019 г. №253, 01.11.2019 г. №254, 01.11.2019 г. №255, 18.11.2019 г. №271, 02.12.2019 г. №284, 05.12.2019 г. №297, 16.01.2020 г. №9, 16.01.2020 г. №10, 20.01.2020 г. №14, 21.01.2020 г. №15, 21.01.2020 г. №16, 5.02.2020 г. №42, 5.02.2020 г. №43, 5.02.2020 г. №44, 05.02.2020 г. №45, 05.02.2020 г. №46, 05.02.2020 г. №47, 04.03.2020 г. №84, 04.03.2020 г. № 82, 04.03.2020 г. № 83, 20.03.2020 г. № 114, 20.03.2020 г. № 115, 20.03.2020 г. №116, 10.04.2020 г. №145, 10.04.2020 г. №146, 07.05.2020 г. №164, 20.05.2020 г. №170, 20.05.2020 г. № 171, 08.06.2020 г. №182, 08.06.2020 г. №183, 09.07.2020 г. №205, 11.08.2020 г. №254, 17.08.2020 г. №271, 24.08.2020 г. №277, 08.10.2020 г. №338, 09.10.2020 г. №349, 09.10.2020 г. №350, 09.10.2020 г. №351, 23.10.2020 г. №370, 25.01.2021 г. №31, 25.01.2021 г. №32, 05.02.2021 г. №48, 02.04.2021 г. №141, 30.07.2021 г. № 275, 30.07. 2021 №276, 2.08.2021 г. №334, от 27.08.2021 г. №335, 03.09.2021 г. №352, 11.11.2021 № 436, 11.11.2021 г. № 437, №464 от 26.11.2021, №11 от 17.01.2022, №61 от 25.02.2022, №105 от 12.04.2022, №133 от 25.05.2022, №153 от 01.06.2022 (229 от 13.09.2022), №201 от 14.07.2022, № 229 от 13.19.2022, №246 от 27.10.2022, №269 от 17.11.2022, №1 от 09.01.2023, №5 от 13.01.2023, №6 от 18.01.2023, № 15 от 16.02.2023, № 34 от 03.04.2023, № 43 от 10 .04.2023, № 50 от 26.04.2023, № 52 от 02.05.2023, №85 от 07.08.2023, №94 от 17.08.2023, №107 от 14.09.2023, №120 от 06.10.2023, № 139 от 24.10.2023, № 143 от 30.10.2023, №163. №164 от 16.11.2023, № 170 от 20.11.2023, №143 от 30.11.2023, №195 от 18.12.2023, №196

от 19.12.2023, №11 от 23.01.2024, №20 от 16.02.2024, №24 от 04.03.2024, №28 от 19.03.2024):

1.1 В строке 86 реестра, в графе 3 (Данные о нахождении мест (площадок) накопления ТКО, Адрес) вместо слов «Самарская обл., Красноярский район, с. Белозерки, ул. Никонова» читать «Самарская обл. Красноярский район, с. Белозерки, ул. Никонова. 62Ж»; в графе № 16 (Данные о технических характеристиках мест (площадок) накопления ТКО Количество контейнеров/бункеров) вместо слов «3 бункера» читать «4 бункера»; в графе 17 (Емкость (отдельного контейнера/ бункера, м3)) вместо слов «7; 7; 7» читать «7; 7; 8».

1.2 В строке 123 реестра, в графе № 16 (Данные о технических характеристиках мест (площадок) накопления ТКО. Количество контейнеров/бункеров) вместо слов «3 бункера» читать «5 бункеров»; в графе 17 (Емкость (отдельного контейнера/ бункера, м3) вместо слов «7; 7; 20» читать «7; 7; 20; 8; 8».

1.3 В строке 124, реестра, в графе № 16 (Данные о технических характеристиках мест (площадок) накопления ТКО. Количество контейнеров/бункеров вместо слов «2 бункера» читать «4 бункера»; в графе 17 (Емкость (отдельного контейнера/ бункера, м3) вместо слов «7; 20» читать «7; 20; 8; 8».

1.4 В строке 125, реестра, в графе № 16 (Данные о технических характеристиках мест (площадок) накопления ТКО. Количество контейнеров/бункеров) вместо слов «2 бункера» читать «4 бункера»; в графе 17 (Емкость (отдельного контейнера/ бункера, м3) вместо слов «7; 7» читать «7; 7; 8; 8».

1.5 В строке 126, реестра, в графе № 16 (Данные о технических характеристиках мест (площадок) накопления ТКО. Количество контейнеров/бункеров) вместо слов «2 бункера» читать «4 бункера»; в графе 17 (Емкость (отдельного контейнера/ бункера, м3) вместо слов «7; 7» читать «7; 7; 8; 8».

1.6 В строке 127, реестра, в графе № 16 (Данные о технических характеристиках мест (площадок) накопления ТКО. Количество контейнеров/бункеров) вместо слов «3 бункера» читать «5 бункеров»; в графе 17 (Емкость (отдельного контейнера/ бункера, м3) вместо слов «7; 7; 20» читать «7; 7; 20; 8; 8».

1.7 В строке 139, реестра, в графе № 16 (Данные о технических характеристиках мест (площадок) накопления ТКО. Количество контейнеров/бункеров) вместо слов «2 бункера» читать «3 бункера»; в графе 17 (Емкость (отдельного контейнера/ бункера, м3) вместо слов «7; 7;» читать «7; 7; 8».

2. Опубликовать настоящее постановление в газете «Планета Красный Яр» и разместить в сети Интернет на официальном сайте: <http://kryarposelenie.ru>.

3. Настоящее постановление вступает в силу со дня его официального опубликования.

А.Г. Бушов
Глава сельского поселения Красный Яр
муниципального района Красноярский
Самарской области

АДМИНИСТРАЦИЯ
СЕЛЬСКОГО ПОСЕЛЕНИЯ КРАСНЫЙ ЯР
МУНИЦИПАЛЬНОГО РАЙОНА КРАСНОЯРСКИЙ
САМАРСКОЙ ОБЛАСТИ

ПОСТАНОВЛЕНИЕ

от «21» мая 2024 года № 65

О внесении изменений в схему дислокации дорожных знаков на территории сельского поселения Красный Яр муниципального района Красноярский Самарской области

В целях обеспечения безопасности дорожного движения и приведения в соответствие с правилами, стандартами, техническими нормами и другими нормативными документами состояния дорог, улиц, дорожных сооружений, а также предупреждения дорожно-транспортных происшествий на территории сельского поселения Красный Яр, в соответствии со ст. 21 Федерального закона от 10.12.1995 года № 196-ФЗ «О безопасности дорожного движения», Федеральным законом от 06.10.2003 года № 131-ФЗ «Об общих принципах организации местного самоуправления в Российской Федерации», и Уставом сельского поселения Красный Яр муниципального района Красноярский Самарской области, Администрация сельского поселения Красный Яр муниципального района Красноярский Самарской области ПОСТАНОВЛЯЕТ:

1. Внести изменения в схему дислокации дорожных знаков сельского поселения Красный Яр муниципального района Красноярский Самарской области, утвержденную Постановлением Администрации сельского поселения Красный Яр муниципального района Красноярский Самарской области от 01.03.2018 года № 87 (с изм. от 27.11.2019 г. № 282, от 16.04.2021 г. № 156, от 10.11.2021 г. № 434, от 28.04.2022 г. № 124, от 23.08.2022 № 219, от 13.09.2022 г. № 230, от 27.10.2022 г. № 248, от 03.11.2022 г. № 259, от 10.11.2022 г. № 266, № 31 от 30.03.2023, № 54 от 05.05.2023 г. № 75 от 14.06.2023 г., от 17.08.2023 г. № 93, от 13.05.2024 г. № 63):

1.1. в с. Красный Яр по ул. Придорожная напротив ДОУ «Яркий», ул. Луговая, 21а установить дорожные знаки 5.20 «Искусственная неровность» в оба направления движения (согласно приложения);

2. ВРИО Руководителя МКУ «Благоустройство: Боярову А.В.:

2.1. согласовать изменения в дислокации дорожных знаков с ГИБДД О МВД России по Красноярскому району;

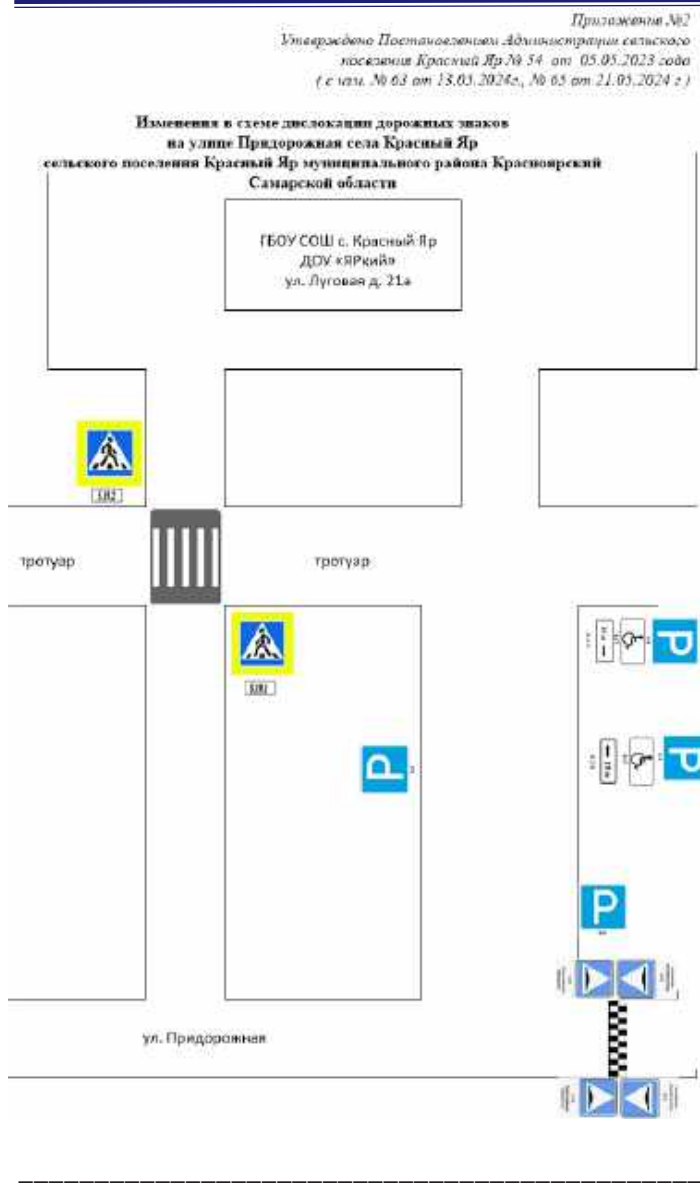
2.2. провести работы по монтажу дорожных знаков.

Настоящее постановление опубликовать в газете «Планета Красный Яр» и разместить на официальном сайте Администрации сельского поселения Красный Яр муниципального района Красноярский Самарской области сети «Интернет» <http://www.kryarposelenie.ru>.

3. Настоящее постановление вступает в силу со дня его официального опубликования.

4. Контроль исполнения настоящего постановления оставляю за собой.

А.Г. Бушов
Глава сельского поселения Красный Яр
муниципального района Красноярский
Самарской области



**ГЛАВА
СЕЛЬСКОГО ПОСЕЛЕНИЯ КРАСНЫЙ ЯР
МУНИЦИПАЛЬНОГО РАЙОНА КРАСНОЯРСКИЙ
САМАРСКОЙ ОБЛАСТИ**

РАСПОРЯЖЕНИЕ

от «20» мая 2024 года № 28

О внесении изменений в Порядок работы с обращениями граждан, поступившими в Администрацию сельского поселения Красный Яр муниципального района Красноярский Самарской области

Рассмотрев Протест Прокуратуры Красноярского района Самарской области от 14.05.2024 года, на отдельные положения Порядка работы с обращениями граждан, утверждённого распоряжением администрации № 25 от 27.03.2017 года, ПРИКАЗЫВАЮ:

1. Внести в Порядок работы с обращениями граждан поступившими в администрацию сельского поселения Красный Яр, утверждённое распоряжением администрации № 25 от 27.03.2017 года, следующие изменения:

1) Пункт 2.1. Порядка изложить в следующей редакции:

«2.1. Обращение может быть доставлено непосредственно заявителем, поступить по почте (446370, Российская Федера-

ция, Самарская область, Красноярский район, с. Красный Яр, Комсомольская, д.90), электронной почте (adm-krasn-yar@yandex.ru), посредством факсимильной связи (8 (84657) 2-20-81), интернет-приёмной на официальном сайте администрации в сети интернет <http://www.kryarposelenie.ru/>, извлечено из почтового ящика Администрации, а также может быть направленно с использованием федеральной государственной информационной системы «Единый портал государственных и муниципальных услуг (функций)» (далее - Единый портал)».

2) Пункт 3.10. Порядка изложить в следующей редакции:

«3.10. Ответ на обращение направляется в форме электронного документа по адресу электронной почты, указанному в обращении, поступившем в орган местного самоуправления или должностному лицу в форме электронного документа, или по адресу (уникальному идентификатору) личного кабинета гражданина на Едином портале при его использовании и в письменной форме по почтовому адресу, указанному в обращении, поступившем в орган местного самоуправления или должностному лицу в письменной форме».

2. Настоящее распоряжение довести до сведения муниципальных служащих и работников администрации сельского поселения Красный Яр.

3. Опубликовать настоящее распоряжение в газете «Планета Красный Яр» и разместить на официальном сайте администрации сельского поселения Красный Яр сети интернет <http://kryarposelenie.ru/>.

4. Настоящее распоряжение вступает в силу со дня его официального опубликования.

А.Г. Бушов
Глава сельского поселения Красный Яр
муниципального района Красноярский
Самарской области

УТВЕРЖДЕН
распоряжением Главы
сельского поселения Красный Яр
муниципального района Красноярский
от 27.03.2017 № 25
(ред. № 28 от 20.05.2024 года)

**ПОРЯДОК
работы с обращениями граждан, поступившими в
Администрацию сельского поселения Красный Яр
муниципального района Красноярский
Самарской области**

I. Общие положения

1.1. Порядок работы с обращениями граждан, поступившими в Администрацию сельского поселения Красный Яр муниципального района Красноярский Самарской области (далее - Порядок), разработан в целях своевременного и качественного рассмотрения обращений граждан, поступивших в Администрацию сельского поселения Красный Яр муниципального района Красноярский Самарской области (далее - Администрация), определяет сроки и последовательность действий при организации работы по рассмотрению обращений граждан, правила ведения делопроизводства по обращениям граждан в Администрации.

1.2. Работа с обращениями граждан в Администрации ведется в соответствии с Федеральным законом от 2 мая 2006 г.

№ 59-ФЗ «О порядке рассмотрения обращений граждан Российской Федерации».

1.3. Рассмотрение обращений осуществляется Главой сельского поселения Красный Яр, заместителем Главы сельского поселения Красный Яр, а также сотрудниками Администрации и руководителем муниципальных казенных учреждений сельского поселения Красный Яр в соответствии с компетенцией.

1.4. Обращение гражданина (далее - обращение), поступившее в Администрацию в соответствии с компетенцией, подлежит обязательному рассмотрению. По решению Главы сельского поселения Красный Яр, заместителя Главы сельского поселения Красный Яр, руководителей МКУ обеспечивается рассмотрение обращения с выездом на место.

1.5. Сотрудники Администрации, участвующие в рассмотрении обращений, обеспечивают обработку и хранение персональных данных обратившихся в Администрацию граждан в соответствии с законодательством Российской Федерации о персональных данных.

II. Направление, регистрация и сроки рассмотрения обращения

2.1. Обращение может быть доставлено непосредственно заявителем, поступить по почте (446370, Российская Федерация, Самарская область, Красноярский район, с. Красный Яр, Комсомольская, д.90), электронной почте (adm-krasn-yar@yandex.ru), посредством факсимильной связи (8 (84657) 2-20-81), интернет-приёмной на официальном сайте администрации в сети интернет <http://www.kryarposelenie.ru/>, извлечено из почтового ящика Администрации, а также может быть направлено с [использованием](#) федеральной государственной информационной системы «Единый портал государственных и муниципальных услуг (функций)» (далее - Единый портал). (п. 2.1. в ред. № 28 от 20.05.2024)

2.2. Обращения, указанные в п. 2.1 настоящего Порядка, принимаются ведущим специалистом приёмной Администрации (далее – ведущий специалист), и регистрируются в течение трех дней с момента поступления обращений в Администрацию.

2.2.1. Обращения, поступившие для организации рассмотрения в органы Администрации (МКУ), регистрируются уполномоченным сотрудником органа Администрации, ответственным за делопроизводство, в течение трех дней с момента поступления в орган Администрации.

2.3. Письменные обращения или обращения в форме электронного документа рассматриваются в течение 30 дней со дня регистрации обращения, если иное не предусмотрено настоящим Порядком.

2.4. Ответы на обращения, поступившие для рассмотрения из Администрации Президента Российской Федерации, готовятся исполнителями в течение 10 дней со дня их регистрации в Администрации, если не установлен более короткий срок рассмотрения обращения.

2.5. В исключительных случаях, а также в случае направления запроса, предусмотренного подпунктом 2 пункта 3.1 настоящего Порядка, Глава сельского поселения Красный Яр муниципального района Красноярский вправе продлить срок рассмотрения поступивших обращений на срок не более чем на 30 дней. В этом случае гражданин уведомляется исполнителем о продлении срока рассмотрения его обращения.

III. Рассмотрение обращения

3.1. Глава сельского поселения Красный Яр муниципального района Красноярский, заместители Главы сельского поселения Красный Яр муниципального района Красноярский, сотрудники Администрации:

1) обеспечивают объективное, всестороннее и своевремен-

ное рассмотрение обращения, в случае необходимости с участием гражданина, направившего обращение;

2) запрашивают, в том числе в электронной форме, необходимые для рассмотрения обращения документы и материалы в других государственных органах, органах местного самоуправления и у иных должностных лиц, за исключением судов, органов дознания и органов предварительного следствия;

3) принимают меры, направленные на восстановление или защиту нарушенных прав, свобод и законных интересов гражданина;

4) дают письменный ответ по существу поставленных в обращении вопросов, за исключением случаев, указанных в статье 11 Федерального закона от 2 мая 2006 г. № 59-ФЗ «О порядке рассмотрения обращений граждан Российской Федерации»;

5) уведомляют гражданина о направлении его обращения на рассмотрение в другой государственный орган, орган местного самоуправления или иному должностному лицу в соответствии с их компетенцией;

6) уведомляют гражданина о продлении срока рассмотрения поступившего от него обращения.

3.2. Зарегистрированные обращения граждан направляются ведущим специалистом в приемной, на рассмотрение Главы сельского поселения Красный Яр муниципального района Красноярский.

3.3. Глава сельского поселения Красный Яр муниципального района Красноярский дает указания непосредственным исполнителям для подготовки ответа гражданам в установленные законом сроки. При назначении нескольких исполнителей исполнитель, указанный в списке первым, либо отмеченный отметкой «созыв», является ответственным лицом, подготавливающим обобщенный ответ (далее - ответственный исполнитель).

3.4. Проект ответа на обращение представляется исполнителем на подпись Главе сельского поселения Красный Яр муниципального района Красноярский не позднее чем за 5 календарных дней до истечения 30-дневного срока рассмотрения обращения, если иной срок не установлен Главой сельского поселения Красный Яр муниципального района Красноярский.

Блок – схема организации рассмотрения обращений граждан, поступивших на рассмотрение Главы сельского поселения Красный Яр муниципального района Красноярский, приведена в приложении к настоящему Порядку.

3.5. Ответственность за качество и сроки подготовки ответов несут сотрудники, которым поручено рассмотрение обращений.

Контроль за своевременным и полным рассмотрением письменных обращений, состоящих на контроле исполнения, осуществляет ведущий специалист в приемной администрации.

3.6. Глава сельского поселения Красный Яр муниципального района Красноярский рассматривает подготовленный проект ответа с пакетом документов и принимают решение о его подписании либо возвращении проекта на доработку.

3.7. При рассмотрении проекта ответа Глава сельского поселения Красный Яр муниципального района Красноярский сотрудники администрации осуществляют контроль по существу выполнения всех поручений, содержащихся в резолюции, и наличия в ответе информации по существу всех вопросов, содержащихся в обращении.

3.8. Если поручения, содержащиеся в проекте ответа, выполнены не в полном объеме и (или) имеются замечания по тексту проекта ответа, то документ возвращается ответственному исполнителю на доработку до истечения контрольного срока.

3.9. Ответ на обращение подписывается Главой сельского поселения Красный Яр муниципального района Красноярский, либо уполномоченным заместителем Главы сельского поселения Красный Яр муниципального района Красноярский, либо уполномоченным лицом Администрации.

3.10. Ответ на обращение направляется в форме электронного документа по адресу электронной почты, указанному в обращении, поступившем в орган местного самоуправления или должностному лицу в форме электронного документа, или по адресу (уникальному идентификатору) личного кабинета гражданина на [Едином портале](#) при его использовании и в письменной форме по почтовому адресу, указанному в обращении, поступившем в орган местного самоуправления или должностному лицу в письменной форме. (п. 3.10. в ред. № 28 от 20.05.2024)

3.11. При необходимости продления контрольного срока в случаях, указанных в 2.5. настоящего Порядка, исполнитель направляет служебное письмо о продлении срока Главе сельского поселения Красный Яр муниципального района Красноярский, заместителю Главы сельского поселения Красный Яр муниципального района Красноярский с обоснованием необходимости продления контрольного срока исполнения.

3.12. Рассмотренное письменное обращение гражданина и зарегистрированный ответ снимаются с контроля после направления ответа почтой с регистрацией ответа в реестре почтовых отправлений, либо направления ответа по электронной почте (если обращение поступило в форме электронного документа). Подготовленные по обращению материалы оформляются в дело согласно номенклатуре дел.

IV. Личный прием граждан

4.1. Глава сельского поселения Красный Яр муниципального района Красноярский, заместители Главы сельского поселения Красный Яр муниципального района Красноярский проводят личный прием граждан согласно графику, утвержденному Главой сельского поселения Красный Яр муниципального района Красноярский, с указанием даты, времени и места проведения приема граждан. Информация о дате, времени и месте проведения приема граждан Главой сельского поселения Красный Яр муниципального района Красноярский, заместителями Главы сельского поселения Красный Яр муниципального района Красноярский, специалиста администрации находится в приемной, а также размещается на официальном сайте Администрации сельского поселения Красный Яр.

4.2. Запись на прием к Главе сельского поселения Красный Яр муниципального района Красноярский, заместителям Главы сельского поселения Красный Яр муниципального района Красноярский производится в приемной в журнале предварительной записи на личный прием при личном обращении заявителя либо по телефону. Дата и время приема сообщаются заявителю при обращении.

4.3. Специалист приемной либо ответственный сотрудник органа Администрации оформляет карточку личного приема гражданина, где указывает необходимую информацию о гражданине, в том числе фамилию, имя, отчество гражданина, почтовый адрес, содержание устного обращения, дату обращения.

4.4. Специалист приемной совместно со специалистами, ответственными за подготовку вопросов, с которыми обратились граждане, не позднее одного рабочего дня до даты приема подготавливают для Главы сельского поселения Красный Яр муниципального района Красноярский, заместителя Главы сельского поселения Красный Яр муниципального района Красноярский список граждан, записавшихся на личный прием, а также документы и информацию по заявленным вопросам.

При необходимости специалист приемной может запрашивать по обращению граждан информацию у специалистов Администрации - с указанием сроков исполнения, в том числе в электронном виде с использованием электронной почты.

Сотрудники Администрации обязаны предоставить в приемную запрошенную информацию в пределах установленных сроков в электронном виде с использованием электронной почты или на бумажном носителе, за исключением документов и материалов, в которых содержатся сведения, составляющие государственную или иную охраняемую федеральным законом тайну, и для которых установлен особый порядок предоставления.

Документы, удостоверяющие личность, а также документы и материалы, подтверждающие доводы по обращению, представляются гражданином самостоятельно в день приема.

4.5. Глава сельского поселения Красный Яр муниципального района Красноярский, заместители Главы сельского поселения Красный Яр муниципального района Красноярский, специалисты Администрации принимают граждан в порядке очереди, соответствующей очередности прибытия гражданина на прием.

В случае если изложенные в устном обращении факты и обстоятельства являются очевидными и не требуют дополнительной проверки, ответ на обращение с согласия гражданина может быть дан устно в ходе личного приема, о чем делается запись в карточке личного приема гражданина. В остальных случаях дается письменный ответ по существу поставленных в обращении вопросов.

Письменные ответы на обращения, поступившие в ходе личного приема Главы сельского поселения Красный Яр муниципального района Красноярский, даются за подписью Главы сельского поселения Красный Яр муниципального района Красноярский.

4.6. Письменное обращение, принятое в ходе личного приема, подлежит регистрации и рассмотрению в соответствии с настоящим Порядком.

4.7. Если в обращении содержатся вопросы, решение которых не входит в компетенцию Администрации, гражданину дается разъяснение, куда и в каком порядке ему следует обратиться.

4.8. В ходе личного приема гражданину может быть отказано в дальнейшем рассмотрении обращения, если ему ранее был дан ответ по существу поставленных в обращении вопросов.

V. Порядок работы с устными обращениями граждан

5.1. Устные обращения граждан, в том числе поступившие по телефону приемной или по специально организованному телефону «Горячей линии» по вопросам противодействия коррупции, принимаются соответственно специалистом приемной и уполномоченным сотрудником Администрации в часы работы Администрации. Порядок функционирования телефона «Горячей линии» по вопросам противодействия коррупции установлен Регламентом, утвержденным постановлением администрации сельского поселения Красный Яр муниципального района Красноярский от 14.04.2015 № 110.

5.2. На устные обращения граждан, в том числе телефонные обращения граждан, не требующие дополнительного изучения и проверки, даются ответы в устной форме.

5.3. Сотрудники Администрации консультируют граждан по вопросам, входящим в их компетенцию, а также дают разъяснения, в какие государственные органы, органы местного самоуправления и организации, находящиеся в ведомственном подчинении Администрации необходимо обратиться для решения поставленных в обращении вопросов.

VI. Обращения граждан, поступившие в ходе

проведения собраний и конференций трудовых коллективов**и встреч с населением**

6.1. На устные обращения граждан к Главе сельского поселения Красный Яр муниципального района Красноярский поступившие в ходе проведения собраний и конференций трудовых коллективов и встреч с жителями сельского поселения Красный Яр, даются разъяснения в устной форме. Обращения, требующие дополнительного изучения и проверки, передаются Главой сельского поселения Красный Яр муниципального района Красноярский на следующий день после проведения собраний, конференций и встреч в письменном или устном виде в приемную для дальнейшей работы и ответа заявителям.

6.2. Устные обращения граждан, поступившие к Губернатору Самарской области либо Главы муниципального района Красноярский в ходе встреч с населением на территории сельского поселения Красный Яр, и направленные для рассмотрения в Администрацию сельского поселения Красный Яр, должны рассматриваться с выездом на место при непосредственном участии заявителя либо в ходе личного приема должностных лиц Администрации сельского поселения Красный Яр, в укороченные сроки (15 дней).

VII. Контроль за обеспечением порядка рассмотрения обращений

7.1. Контроль за обеспечением порядка работы с обращениями осуществляется в целях своевременного и качественного исполнения поручений по обращениям, анализа содержания поступающих обращений, хода и результатов работы с обращениями.

7.2. Контроль за исполнением обращений включает:

- а) постановку поручений по исполнению обращений на контроль;
- б) сбор и обработку информации о ходе рассмотрения обращений;
- в) подготовку оперативных запросов исполнителям о ходе и состоянии исполнения поручений по обращениям;
- г) подготовку и обобщение данных о содержании и сроках исполнения поручений по обращениям;
- д) снятие обращений с контроля.

7.3. Контроль за рассмотрением обращений осуществляется ведущим специалистом приемной Администрации - ответственным исполнителем и соисполнителем.

7.4. Ведущим специалистом приемной Администрации осуществляет в пределах своей компетенции контроль за соблюдением порядка рассмотрения обращений, анализирует содержание обращений, принимает меры по своевременному выявлению и устранению причин нарушения прав, свобод и законных интересов граждан.

7.5. В ходе осуществления такого контроля ведущим специалистом приемной Администрации приемной имеют право:

- а) запрашивать у исполнителей и их непосредственных руководителей необходимые сведения о ходе рассмотрения обращений;
- б) знакомиться в установленном порядке с материалами, отражающими состояние рассмотрения обращений;
- в) вносить соответствующим сотрудникам предложения по устранению недостатков, выявленных в ходе контроля рассмотрения обращений.

7.6. Обращения, поставленные на контроль, считаются исполненными и снимаются с контроля ведущим специалистом приемной Администрации после полного рассмотрения поставленных в обращении вопросов и направления соответствующих ответов по существу гражданам, направившим обращения граждан с контролем исполнения.

Датой снятия обращения с контроля является дата отправления окончательного ответа гражданину, направившему обращение.

Обращения, на которые даются промежуточные ответы, с контроля не снимаются.

7.7. Должностное лицо Администрации должно регулярно проверять состояние исполнительской дисциплины, рассматривать случаи нарушения установленных сроков исполнения обращений, принимать меры по устранению причин нарушений.

7.8. Ведущий специалист приемной Администрации проводит информационно-аналитическую работу по обращениям граждан, в т.ч. информирует исполнителей о контрольных сроках рассмотрения обращений.

7.9. Подготовка отчетов, аналитических, обзорных и информационных материалов осуществляется с целью изучения проблем населения, выявления причин, вызывающих обращения граждан по наиболее значимым вопросам.

=====

Заключение**о результатах публичных слушаний
в сельском поселении Красный Яр муниципального
района Красноярский Самарской области по вопросу о
проекте отчета об исполнении бюджета сельского поселе-
ния Красный Яр муниципального района Красноярский
Самарской области за 2023 год
от 17 мая 2024 года**

1. Дата проведения публичных слушаний: с 03 мая 2024 года по 17 мая 2024 года.

2. Место проведения публичных слушаний: 446370, Самарская область, Красноярский район, с. Красный Яр, ул. Комсомольская, д. 90.

3. Основание проведения публичных слушаний: постановление Администрации сельского поселения Красный Яр муниципального района Красноярский Самарской области от 09 апреля 2024 года № 5 «О проведении публичных слушаний по проекту отчета об исполнении бюджета сельского поселения Красный Яр муниципального района Красноярский Самарской области за 2023 год», опубликованное в газете «Планета Красный Яр» от 19 апреля 2024 года № 10 (346).

4. Вопрос, вынесенный на публичные слушания: проект отчета об исполнении бюджета сельского поселения Красный Яр муниципального района Красноярский Самарской области за 2023 год.

5. 7 мая 2024 года по адресу: 446370, Самарская область, Красноярский район, с. Красный Яр, ул. Комсомольская, д.90, проведено мероприятие по информированию жителей поселения по вопросу публичных слушаний, в котором приняли участие 3 (три) человека.

6. Мнения, предложения и замечания по проекту отчета об исполнении бюджета сельского поселения Красный Яр муниципального района Красноярский Самарской области за 2023 год внесли в протокол публичных слушаний – 1 (один) человек.

7. Обобщенные сведения, полученные при учете мнений, выраженных жителями поселения и иными заинтересованными лицами по вопросам, вынесенным на публичные слушания:

7.1. Мнения о целесообразности и типичные мнения, содержащие положительную оценку по вопросам публичных слушаний, высказали 3 (три) человека.

7.2. Мнения, содержащие отрицательную оценку по вопросам публичных слушаний - не высказаны.

7.3. Замечания и предложения по вопросам публичных слушаний: одобрить проект отчета об исполнении бюджета сельского поселения Красный Яр муниципального района Красноярский Самарской области за 2023 год.

8. По результатам рассмотрения мнений, замечаний и предложений участников публичных слушаний по проекту отчета об исполнении бюджета сельского поселения Красный Яр муниципального района Красноярский Самарской области за 2023 год рекомендуется утвердить отчет об исполнении бюджета сельского поселения Красный Яр муниципального района Красноярский Самарской области за 2023 год.

А.Г. Бушов
Глава сельского поселения Красный Яр
муниципального района Красноярский
Самарской области

**СОБРАНИЕ ПРЕДСТАВИТЕЛЕЙ
СЕЛЬСКОГО ПОСЕЛЕНИЯ КРАСНЫЙ ЯР
МУНИЦИПАЛЬНОГО РАЙОНА КРАСНОЯРСКИЙ
САМАРСКОЙ ОБЛАСТИ
ЧЕТВЕРТОГО СОЗЫВА**

РЕШЕНИЕ

от 15 мая 2024 года № 21

**Об одобрении проекта Дополнительного соглашения № 2
к Соглашению от 04.03.2024 № 2
«О передаче осуществления части полномочий по
осуществлению дорожной деятельности в отношении
автомобильных дорог местного значения»**

В соответствии с частью 4 статьи 15 Федерального закона от 06.10.2003 № 131-ФЗ «Об общих принципах организации местного самоуправления в Российской Федерации», статьей 9 Устава сельского поселения Красный Яр муниципального района Красноярский Самарской области, Собрание представителей сельского поселения Красный Яр муниципального района Красноярский Самарской области РЕШИЛО:

1. Одобрить проект Дополнительного соглашения № 2 к Соглашению от 04.03.2024 № 2 «О передаче осуществления части полномочий по осуществлению дорожной деятельности в отношении автомобильных дорог местного значения».

2. Поручить Главе сельского поселения Красный Яр муниципального района Красноярский Самарской области А.Г. Бушову направить настоящее решение и проект Дополнительного соглашения председателю Собрания представителей муниципального района Красноярский Самарской области Л.А. Паничкиной.

3. Поручить Главе сельского поселения Красный Яр муниципального района Красноярский Самарской области А.Г. Бушову заключить указанное Дополнительное соглашение с Администрацией муниципального района Красноярский Самарской области после его одобрения Собранием представителей муниципального района Красноярский Самарской области.

4. После подписания указанного Дополнительного соглашения осуществить его официальное опубликование в газетах «Планета Красный Яр» и «Красноярский вестник».

5. Опубликовать настоящее решение в газете «Планета

Красный Яр».

6. Настоящее решение вступает в силу со дня его официального опубликования.

А.В. Бояров
Председатель Собрания представителей
сельского поселения Красный Яр
муниципального района Красноярский
Самарской области

А.Г. Бушов
Глава сельского поселения Красный Яр
муниципального района Красноярский
Самарской области

Одобрено
решением Собрания представителей
муниципального района Красноярский
Самарской области
от _____ 2024 года № ____

Одобрено
решением Собрания представителей
сельского поселения Красный Яр
муниципального района Красноярский
Самарской области
от ____ 2024 года № ____

ПРОЕКТ

**Дополнительное соглашение № 2
к Соглашению от 04.03.2024 № 2**

**«О передаче осуществления части полномочий по
осуществлению дорожной деятельности в отношении
автомобильных дорог местного значения»**

с. Красный Яр _____ 2024 г.

Администрация сельского поселения Красный Яр муниципального района Красноярский Самарской области, именуемая в дальнейшем «Администрация поселения», в лице Главы сельского поселения Красный Яр муниципального района Красноярский Самарской области Бушова Алексея Геннадьевича, действующего на основании Устава сельского поселения Красный Яр муниципального района Красноярский Самарской области, с одной стороны, и Администрация муниципального района Красноярский Самарской области, именуемая в дальнейшем «Администрация района», в лице Главы муниципального района Красноярский Самарской области Горяинова Юрия Алексеевича, действующего на основании Устава муниципального района Красноярский Самарской области, с другой стороны, далее при совместном упоминании именуемые «Стороны», в соответствии с пунктом 6.1 Соглашения от 04.03.2024 № 2 «О передаче осуществления части полномочий по осуществлению дорожной деятельности в отношении автомобильных дорог местного значения» (далее - Соглашение) заключили настоящее Дополнительное соглашение о нижеследующем.

1. Внести в Соглашение следующие изменения:

1) раздел 1 изложить в следующей редакции:

«1. Предмет Соглашения

Настоящее Соглашение регулирует отношения, возникающие между Сторонами, в части передачи отдельных полномочий по решению вопросов местного значения сельского поселения Красный Яр муниципального района Красноярский Самарской области (далее - сельское поселение Красный Яр) в соответствии с пунктом 5 части 1 статьи 14 и частью 4 статьи 15 Федерального закона от 06.10.2003 № 131-ФЗ «Об общих принципах организации местного самоуправления в Российской Федерации», статьей 13 и частью 3 статьи 15 Федерального закона от 08.11.2007 № 257-ФЗ «Об автомобильных дорогах и о дорожной деятельности в Российской Федерации и о внесении изменений в отдельные законодательные акты Российской Федерации» и закрепляет передачу Администрации района осуществления полномочий Администрации поселения по осуществлению дорожной деятельности в отношении автомобильных дорог местного значения в части ремонта:

- автомобильной дороги от д. № 54 по ул. Пионерской до д.

№ 48 по ул. Степной в с. Красный Яр муниципального района Красноярский Самарской области;

- автомобильной дороги от д. № 81 по ул. Оренбургская до д. № 4 по ул. Луговая в с. Красный Яр муниципального района Красноярский Самарской области;

- автомобильной дороги от д. № 2А по ул. Набережная до д. № 35 по ул. Учительский Городок в с. Красный Яр муниципального района Красноярский Самарской области;

- автомобильной дороги от д. № 160 по ул. Приусадебной до примыкания с улицей Кольцевой в с. Красный Яр муниципального района Красноярский Самарской области;

- автомобильной дороги от пересечения улицы Дорожной села Красный Яр с автомобильной дорогой федерального значения М5 «Урал» до дома № 5 по улице Совхозной села Красный Яр.»;

2) пункт 3.2 раздела 3 изложить в следующей редакции:

«3.2. Объем межбюджетных трансфертов, передаваемых на выполнение полномочий, предусмотренных настоящим Соглашением, из бюджета сельского поселения Красный Яр муниципального района Красноярский Самарской области в бюджет муниципального района Красноярский Самарской области в 2024 году составляет 13 132 313 (тринадцать миллионов сто тридцать две тысячи триста тринадцать) рублей 13 копеек.».

2. Настоящее Дополнительное соглашение является неотъемлемой частью Соглашения, составлено в двух экземплярах, имеющих одинаковую юридическую силу, по одному экземпляру для каждой из Сторон.

3. Настоящее Дополнительное соглашение, подписанное Сторонами, вступает в силу после его официального опубликования в газетах «Красноярский вестник» и «Планета Красный Яр».

4. Условия Соглашения, не затронутые настоящим Дополнительным соглашением, остаются неизменными.

5. Платежные реквизиты и подписи Сторон:

Администрация сельского поселения Красный Яр муниципального района Красноярский Самарской области
Юридический адрес:

446381, Самарская область, Красноярский район, с. Красный Яр, улица Комсомольская, 90

Банковские реквизиты:

УФК по Самарской области (Сельское поселение Красный Яр, Сельское поселение Красный Яр)
л/с 02423006480

ИНН 6376061623/ КПП 637601001

Единый казначейский счет
40102810545370000036

СЧ. № 0323164336628416420

Отделение Самара Банка России //
УФК по Самарской области г. Самара

БИК 013601205

ОКТМО 36628416

ОКПО 79164259

Код администратора – 364

Глава сельского поселения Красный Яр муниципального района Красноярский Самарской области

_____ А.Г. Бушов

Администрация муниципального района Красноярский Самарской области

Юридический адрес:

446370, Самарская область, Красноярский район, село Красный Яр,

пер. Коммунистический, д. 4

Банковские реквизиты:

УФК по Самарской области (Финансовое управление администрации муниципального района Красноярский Самарской области)
Л/С 04423006320

ИНН 6376000877/ КПП 637601001

Единый казначейский счет
40102810545370000036

№ сч. 03100643000000014200

Отделение Самара Банка России //
УФК по Самарской области г. Самара

БИК 013601205

ОКТМО 36628000

ОКПО 02387572

Код администратора – 925

Глава муниципального района Красноярский Самарской области

_____ Ю.А. Горяинов

ГЛАВА СЕЛЬСКОГО ПОСЕЛЕНИЯ КРАСНЫЙ ЯР МУНИЦИПАЛЬНОГО РАЙОНА КРАСНОЯРСКИЙ САМАРСКОЙ ОБЛАСТИ

ПОСТАНОВЛЕНИЕ

от 23 мая 2024 года № 8

О проведении публичных слушаний по проекту изменений в Генеральный план сельского поселения Красный Яр муниципального района Красноярский Самарской области

В целях соблюдения права человека на благоприятные условия жизнедеятельности, прав и законных интересов правообладателей земельных участков и объектов капитального строительства в соответствии с частью 11 статьи 24, статьей 28 Градостроительного кодекса Российской Федерации, руководствуясь статьей 28 Федерального закона от 06.10.2003 № 131-ФЗ «Об общих принципах организации местного самоуправления в Российской Федерации», Уставом сельского поселения Красный Яр муниципального района Красноярский Самарской области, ПОСТАНОВЛЯЮ:

1. Провести на территории сельского поселения Красный Яр муниципального района Красноярский Самарской области публичные слушания по проекту решения Собраний представителей сельского поселения Красный Яр муниципального района Красноярский Самарской области «О внесении изменений в Генеральный план сельского поселения Красный Яр муниципального района Красноярский Самарской области» (далее – проект).

2. Информационные материалы к Проекту включают в себя:

2.1. Проект Решения Собраний представителей сельского поселения Красный Яр муниципального района Красноярский Самарской области «О внесении изменений в Генеральный план сельского поселения Красный Яр муниципального района Красноярский Самарской области» с приложениями (далее – проект решения);

2.2. Карта границ населенных пунктов, входящих в состав сельского поселения Красный Яр муниципального района Красноярский Самарской области (М1:25000) (Приложение № 1).

2.3. Карта планируемого размещения объектов местного значения сельского поселения Красный Яр муниципального района Красноярский Самарской области (М1:10000) (Приложение № 2).

2.4. Карта планируемого размещения объектов инженерной инфраструктуры местного значения сельского поселения Красный Яр муниципального района Красноярский Самарской области (М1:10000) (приложение № 3).

2.5. Карты функциональных зон сельского поселения Красный Яр муниципального района Красноярский Самарской области (М1:25000, М1:10000) (Приложения №№4,5).

Карты материалов по обоснованию генерального плана сельского поселения Красный Яр муниципального района Красноярский Самарской области (1:10000 и 1:25000, без масштаба) (приложения №№ 6,7,8 к настоящему решению).

3. Срок проведения публичных слушаний по проекту – с 23 мая 2024 года по 21 июня 2024 года.

4. Органом, уполномоченным на организацию и проведение публичных слушаний в соответствии с настоящим по-

становлением, является Администрация сельского поселения Красный Яр муниципального района Красноярский Самарской области (далее – Администрация поселения). Публичные слушания проводятся в соответствии с главой V Правил землепользования и застройки сельского поселения Красный Яр муниципального района Красноярский Самарской области, утвержденных решением Собрания представителей сельского поселения Красный Яр муниципального района Красноярский Самарской области от 22.07.2013 № 45

5. Представление участниками публичных слушаний предложений и замечаний по проекту, а также их учет осуществляется в соответствии с Правилами землепользования и застройки сельского поселения Красный Яр муниципального района Красноярский Самарской области, утвержденных решением Собрания представителей сельского поселения Красный Яр муниципального района Красноярский Самарской области от 22.07.2013 № 45

6. Место проведения публичных слушаний (место проведения экспозиции проекта) в сельском поселении Красный Яр муниципального района Красноярский Самарской области 446370, Самарская область, Красноярский район, село Красный Яр, ул. Комсомольская, 90. Датой открытия экспозиции считается дата опубликования проекта и его размещения на официальном сайте Администрации в сети «Интернет» в порядке, установленном п. 1 ч. 8 ст. 5.1 ГрК РФ. Экспозиция проводится в срок до даты окончания публичных слушаний. Посещение экспозиции возможно в рабочие дни с 10.00 до 17.00.

7. Собрания участников публичных слушаний по проекту состоятся в каждом населенном пункте сельского поселения Красный Яр муниципального района Красноярский Самарской области по адресам:

в селе Белозерки – «31» мая 2024 года в 16.00, по адресу: ул. Озерная, 30;

в селе Красный Яр – «31» мая 2024 года в 18.00, по адресу: ул. Комсомольская, 90;

в селе Нижняя Солонцовка – «04» июня 2024 года в 16.00, по адресу: ул. Песчаная, 2 Б;

в селе Малая Каменка – «03» июня 2024 года в 16.30, по адресу: ул. Центральная, 9;

в деревне Верхняя Солонцовка – «04» июня 2024 года в 16.30, по адресу: ул. Лесная, 18;

в деревне Трухмянка – «03» июня 2024 года в 16.00, по адресу: ул. Луговая, 4;

в деревне Средняя Солонцовка – «04» июня 2024 года в 17.00, по адресу: ул. Озерная, 2-2;

в поселке Водный – «31» мая 2024 года в 17.30, по адресу: ул. Центральная, 1;

в поселке Кириллинский – «04» июня 2024 года в 17.30, по адресу: ул. Лесная, 1;

в поселке Кондурчинский – «04» июня 2024 года в 18.00, по адресу: ул. Кондурчинская, 1 А;

в поселке Кочкари – «03» июня 2024 года в 17.30, по адресу: ул. Шоссейная, 5 В;

в поселке Линевый – «03» июня 2024 года в 17.00, по адресу: ул. Садовая, 4;

в поселке Подлесный – «31» мая 2024 года в 17.00, по адресу: ул. Подлесная, 35;

в поселке Угловой – «03» июня 2024 года в 18.00, по адресу: ул. Садовая, 4.

8. Участниками публичных слушаний по проекту являются:
- граждане, постоянно проживающие на территории, в от-

ношении которой подготовлен проект, правообладатели находящихся в границах этой территории земельных участков и (или) расположенных на них объектов капитального строительства, а также правообладатели помещений, являющихся частью указанных объектов капитального строительства.

9. Администрации поселения в целях доведения до населения информации о содержании проекта обеспечить организацию выставок, экспозиций демонстрационных материалов проекта в месте проведения публичных слушаний (проведения экспозиции проекта) и в местах проведения собраний участников публичных слушаний по проекту.

10. Прием замечаний и предложений от участников публичных слушаний, жителей поселения и иных заинтересованных лиц по проекту осуществляется по адресу, указанному в пункте 6 настоящего постановления в рабочие дни с 10 часов до 17 часов. Замечания и предложения могут быть внесены: 1) в письменной или устной форме в ходе проведения собраний участников публичных слушаний; 2) в письменной форме в адрес организатора публичных слушаний; 3) посредством записи в книге (журнале) учета посетителей экспозиции проекта, подлежащего рассмотрению на публичных слушаниях.

11. Прием замечаний и предложений от участников публичных слушаний, жителей поселения и иных заинтересованных лиц по проекту прекращается **14 июня 2024 года**.

12. Назначить лицом, ответственным за ведение протокола публичных слушаний по проекту – Е.Н. Джейранян.

13. Назначить лицом, ответственным за ведение протоколов собраний участников публичных слушаний по проекту – Е.Н. Джейранян.

14. Администрации поселения в целях заблаговременного ознакомления жителей поселения и иных заинтересованных лиц с проектом обеспечить:

- официальное опубликование проекта внесения изменений в Генеральный план в газете «Планета Красный Яр»;

размещение проекта внесения изменений в Генеральный план на официальном сайте Администрации сельского поселения Красный Яр муниципального района Красноярский Самарской области <http://kryarposelenie.ru> ;

- беспрепятственный доступ к ознакомлению с проектом в здании Администрации поселения (в соответствии с режимом работы Администрации поселения).

15. Настоящее постановление является оповещением о начале публичных слушаний и подлежит опубликованию в газете «Планета Красный Яр» и официальном сайте Администрации сельского поселения Красный Яр муниципального района Красноярский Самарской области <http://kryarposelenie.ru> .

16. В случае, если настоящее постановление будет опубликовано позднее календарной даты начала публичных слушаний, указанной в пункте 3 настоящего постановления, то дата начала публичных слушаний исчисляется со дня официального опубликования настоящего постановления. При этом установленные в настоящем постановлении календарная дата, до которой осуществляется прием замечаний и предложений от участников публичных слушаний, жителей поселения и иных заинтересованных лиц, а также дата окончания публичных слушаний переносятся на соответствующее количество дней.

А.Г. Бушов
Глава сельского поселения Красный Яр
муниципального района Красноярский
Самарской области

ПРОЕКТ

РЕШЕНИЕ

от «__» ____ 2024 года № ____

О внесении изменений в Генеральный план сельского поселения Красный Яр муниципального района Красноярский Самарской области

В соответствии со статьей 24 Градостроительного кодекса Российской Федерации, пунктом 20 части 1 статьи 14 Федерального закона от 06.10.2003 № 131-ФЗ «Об общих принципах организации местного самоуправления в Российской Федерации», с учетом заключения о результатах публичных слушаний в сельском поселении Красный Яр муниципального района Красноярский Самарской области по вопросу о внесении изменений в Генеральный план сельского поселения Красный Яр муниципального района Красноярский Самарской области от «__» ____ года, Собрание представителей сельского поселения Красный Яр муниципального района Красноярский Самарской области решило:

1. Внести следующие изменения в Генеральный план сельского поселения Красный Яр муниципального района Красноярский Самарской области, утвержденный решением Собрания представителей Красный Яр муниципального района Красноярский Самарской области от 20.12.2013 № 38 (далее – Генеральный план), изложив его в новой редакции согласно приложениям (далее – изменения в генеральный план) в части включения в границы села Красный Яр сельского поселения Красный Яр муниципального района Красноярский Самарской области территории общей площадью 149 000 кв.м в границах земельного участка с кадастровым номером 63:26:1902006:528 с установлением функционального зонирования «Жилые зоны».

2. В целях внесения изменений в Генеральный план, указанных в п. 1 настоящего решения, внести следующие изменения в картографические материалы генерального плана:

2.1. На карте границ населенных пунктов, входящих в состав сельского поселения Красный Яр муниципального района Красноярский Самарской области (М1:25000) изменить конфигурацию и местоположение планируемой улично-дорожной сети в границах земельного участка с кадастровым номером 63:26:1902006:528 и прилегающей к нему неразграниченной территории в границах кадастрового квартала 63:26:1902006 (в южной части), увеличить ее протяженность на 1,88 км.

2.2. На карте планируемого размещения объектов местного значения сельского поселения Красный Яр муниципального района Красноярский Самарской области (М1:10000) изменить конфигурацию планируемых сетей водоснабжения и увеличить их протяженность на 2,32 км.

2.3. На карте планируемого размещения объектов инженерной инфраструктуры местного значения сельского поселения Красный Яр муниципального района Красноярский Самарской области (М1:10000):

- изменить конфигурацию планируемых сетей водоснабжения и увеличить их протяженность на 2,32 км

- изменить конфигурацию планируемых сетей водоотведения и увеличить их протяженность на 1,92 км.

- изменить конфигурацию планируемых сетей распределительного газопровода и увеличить их протяженность на 1,52 км.

- изменить конфигурацию планируемых сетей электроснабжения и увеличить их протяженность на 0,43 км.

2.4. На картах функциональных зон сельского поселения

Красный Яр муниципального района Красноярский Самарской области (М1:25000, М1:10000):

- изменить конфигурацию и местоположение планируемой автомобильной дороги местного значения в границах земельного участка с кадастровым номером 63:26:1902006:528 и прилегающей к нему неразграниченной территории в границах кадастрового квартала 63:26:1902006 (в южной части), увеличить ее протяженность на 1,88 км;

- в таблице параметров функциональных зон сельского поселения Красный Яр муниципального района Красноярский Самарской области:

в строке 1 заменить значение функциональной зоны «Жилые зоны» в части уточнения ее площади с «3469,82» на «3484,72»,

в строке 5 заменить значение функциональной зоны «Зоны сельскохозяйственного использования» в части уточнения ее площади с «17972,35» на «17957,45».

3. В целях внесения изменений, указанных в п. 1,2 настоящего решения изложить в новой редакции:

3.1. Карту границ населенных пунктов, входящих в состав сельского поселения Красный Яр муниципального района Красноярский Самарской области (М1:25000) (Приложение № 1).

3.2. Карту планируемого размещения объектов местного значения сельского поселения Красный Яр муниципального района Красноярский Самарской области (М1:10000) (Приложение № 2).

3.3. Карту планируемого размещения объектов инженерной инфраструктуры местного значения сельского поселения Красный Яр муниципального района Красноярский Самарской области (М1:10000) (приложение № 3).

3.4. Карты функциональных зон сельского поселения Красный Яр муниципального района Красноярский Самарской области (М1:25000, М1:10000) (Приложения №№4,5).

Карты материалов по обоснованию генерального плана сельского поселения Красный Яр муниципального района Красноярский Самарской области (1:10000 и 1:25000, без масштаба) (приложения №№ 6,7,8 к настоящему решению).

1. Внести следующие изменения в Положение о территориальном планировании сельского поселения Красный Яр муниципального района Красноярский Самарской области Генерального плана (далее – Положение):

1.1. В пункте 2.4 Положения «Объекты местного значения в сфере водоснабжения»:

- в подпункте 11 изменить протяженность водопроводных сетей с «17,471» на «24,841»;

- внести дополнение пунктом 32 следующего содержания:

32	Насосная станция	село Красный Яр, на площадке № 10	строительство	2033	Подлежит уточнению в рамках разработки и документации по планировке территории
----	------------------	-----------------------------------	---------------	------	--

1.2. В пункте 2.5 Положения «Объекты местного значения в сфере водоотведения»:

- в подпункте 11 изменить протяженность сетей водоотведения с «К-18,337» на «К-24,437, ДК-19,09, НК-1,16, ДНК-1,57»;

- дополнить подпунктом 18.1 следующего содержания:

18.1	Канализационные очистные сооружения	с е л остр о-Красный Яр, на площадке № 10	2033	-	производи-тельность 2300 куб.м./сут	В соответствии с СанПиН 2.2.1/2.1.1.1200-03 ориентировочный размер санитарно-защитной зоны объекта составляет 200 м
------	-------------------------------------	---	------	---	-------------------------------------	---

- дополнить подпунктами 20.1-20.3 следующего содержания:

20.1.	Очистные сооружения дождевой канализации	с е л остр о-Красный Яр, на площадке № 10	2033	-	производи-тельность 2300 куб.м./сут	В соответствии с СанПиН 2.2.1/2.1.1.1200-03 ориентировочный размер санитарно-защитной зоны объекта составляет 200 м
20.2.	Насосная станция дождевой канализации	с е л остр о-Красный Яр, на западе площадки № 10	2033	-	производи-тельность 1500 куб.м./сут	В соответствии с СанПиН 2.2.1/2.1.1.1200-03 ориентировочный размер санитарно-защитной зоны объекта составляет 20 м
20.3.	Канализационная насосная станция	с е л остр о-Красный Яр, на востоке площадки № 10	2033	-	производи-тельность 1500 куб.м./сут	В соответствии с СанПиН 2.2.1/2.1.1.1200-03 ориентировочный размер санитарно-защитной зоны объекта составляет 20 м

- присвоить последующим, после подпункта 20.3, подпунктам, сквозную нумерацию с подпункта 21 по подпункт 37 соответственно.

1.3. Подпункт 2.6 Положения «Объекты местного значения в сфере теплоснабжения» дополнить подпунктами 3,4 следующего содержания:

3.	Котельная	с е л остр о-Красный Яр, на площадке № 10	2033	-	мощность - 5,16 Гкал/час	В соответствии с СанПиН 2.2.1/2.1.1.1200-03, размер санитарно-защитной зоны устанавливается на основании расчетов рассеивания атмосферного воздуха и физического воздействия на атмосферный воздух, а также на основании натуральных исследований и измерений.
4.	Сети теплоснабжения	с е л остр о-Красный Яр, на площадке № 10	2033	1,63	-	-

1.4. В пункте 2.8 Положения «Объекты местного значения в сфере газоснабжения»:

- в подпункте 17 изменить протяженность сетей газоснабжения с «Н.Д-17,048» на «Н.Д-34,558, С.Д.-1,97, В.Д.-0,271»;
- в подпункте 34 дополнить раздел таблицы «иные характеристики» словами «4 шт.».

1.5. В пункте 2.9 Положения «Объекты местного значения в сфере электроснабжения»:

- в подпункте 1 изменить протяженность сетей электроснабжения для площадки № 10 с «3,987» на «3,587»;

- в подпункте 5 изложить раздел «Иные характеристики» для площадки № 10 в следующей редакции: «мощность -1х100кВА-1шт, мощность -1х160кВА-2шт, мощность- 1х250кВА-2шт, мощность -1х400кВА-1шт, мощность -2х250кВА-1шт, мощность -2х400кВА-1шт, мощность -2х250кВА-1шт.

1.6. В целях исправления технической ошибки, пункту 2.9 Положения «Объекты местного значения в сфере обеспе-

чения жителей поселения услугами связи» присвоить нумерацию 2.10 и в подпункте 8 указанного пункта изложить раздел «Иные характеристики» в следующей редакции: «4 шт., тип – ШР-600».

1.7. пункте 2.11 Положения «Объекты местного значения в сфере транспортной инфраструктуры» в подпункте 1 изменить протяженность улиц и автомобильных дорог местного значения для площадки № 10 с «14,157» на «25, 859», протяженность главной улицы с «2,257» на «4,288» и протяженность улицы в жилой застройке с «11,9» на «21,571».

1.8. В разделе 3 Положения

1.8.1. изменить значение площадей:

- для зоны «Жилые зоны» с «3469,32» на «3484,22»;
- для зоны «Зоны сельскохозяйственного использования» с «17973,465» на «17958,565»;

4.8.2. раздел «объекты местного значения муниципального района» дополнить сведениями о следующих объектах:

- дошкольные образовательные учреждения в селе Красный Яр, на площадке № 10 (на 216 мест);

- общеобразовательное учреждение в селе Красный Яр, на площадке № 10 (на 432 места на участке примерной площадью 2,4 га).

4.8.3. раздел «объекты местного значения сельского поселения» дополнить сведениями о следующих объектах:

- плоскостные физкультурно-спортивные сооружения открытого типа: поле для футбола, волейбольная площадка, на площадке № 10 (общая площадь – 2,61 га)

- 4 комплектных трансформаторных подстанций в селе Красный Яр, на площадке № 10;

- 4 шкафа ШР-600 в селе Красный Яр, на площадке № 10;

- котельная в селе Красный Яр, на площадке № 10;

- насосная станция в селе Красный Яр, на площадке № 10;

- канализационная насосная станция в селе Красный Яр, на площадке № 10 (производительность -1000 куб.м./сут);

- насосная станция дождевой канализации в селе Красный Яр, на площадке № 10 (производительность -1000 куб.м./сут);

- канализационные очистные сооружения в селе Красный Яр, на площадке № 10 (производительность - 1018 куб.м./сут);

- очистные сооружения дождевой канализации в селе Красный Яр, на площадке № 10 (производительность – уточняется проектом).

4.8.3. в разделе «Развитие жилой зоны до 2033 года в селе Красный Яр планируется на следующих площадках:» последний абзац изложить в следующей редакции: «- на площадке №10, общей площадью территории – 238,063 га. (планируется размещение 1717 жилых домов, включая индивидуальные жилые дома, таунхаусы и мкд, ориентировочная общая площадь жилищного фонда – 139426 кв.м, расчетная численность населения – 3 924 человек)».

5. Разместить разработанный проект изменений в Генеральный план сельского поселения Красный Яр муниципального района Красноярский Самарской области в ФГИС ТП.

6. Опубликовать настоящее решение, а также приложения к нему в газете «Планета Красный Яр» и на официальном сайте администрации сельского поселения Красный Яр: <http://kryar-poselenie.ru>.

7. Настоящее решение вступает в силу со дня его официального опубликования.

А.В. Бояров
Председатель Собрания представителей сельского поселения Красный Яр
муниципального района Красноярский Самарской области

А.Г. Бушов
Глава сельского поселения Красный Яр
муниципального района Красноярский Самарской области

Приложение №8
к Решению собрания представителей
сельского поселения Красный Яр
муниципального района Красноярский
Самарской области
от _____ № _____

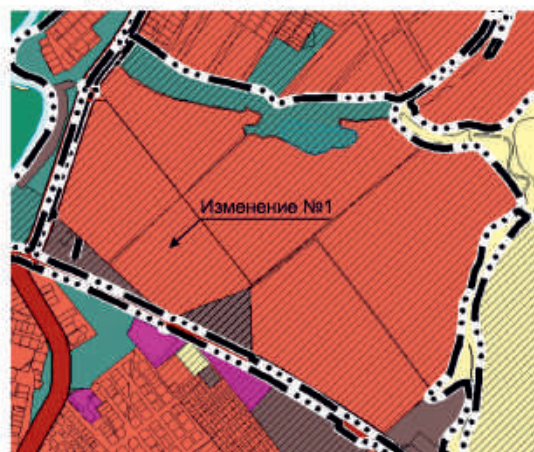
Карта материалов по обоснованию генерального плана
сельского поселения Красный Яр муниципального района Красноярский Самарской области

Фрагмент изменений в карту границ населенных пунктов, входящих в состав
сельского поселения Красный Яр муниципального района Красноярский Самарской области (М:1:25000)

Карта границ населенных пунктов
(фрагмент №1)



Карта границ населенных пунктов
(фрагмент в редакции изменений №1)



Условные обозначения

- Границы субъектов Российской Федерации, муниципальных образований, населенных пунктов. Существующие**
- ··· Граница населенного пункта
- Сведения ЕГРН**
- Границы земельных участков в соответствии с данными ЕГРН
 - Границы земельных участков
- Иная информация о состоянии, об использовании, ограничениях использования территории. Существующие**
- Функциональные зоны**
- Жилые зоны
 - Зона лесов
 - Зоны рекреационного назначения
 - Зоны сельскохозяйственного использования
 - Общественно-деловые зоны
 - Производственная зона
- Иная информация о состоянии, об использовании, ограничениях использования территории. Планируемые**
- Функциональные зоны**
- Жилые зоны
 - Зоны рекреационного назначения
 - Зоны сельскохозяйственного использования
 - Общественно-деловые зоны
 - Производственные зоны, зоны инженерной и транспортной инфраструктур

- Объекты транспортной инфраструктуры. Существующие**
- Автомобильные дороги**
- Автомобильные дороги регионального или межмуниципального значения
- Природные объекты. Существующие**
- Поверхностные водные объекты**
- Болота
 - Водоем (озеро, пруд, обводненный карьер, водохранилище)
 - Водоток (река, ручей, канал)

Изменения:

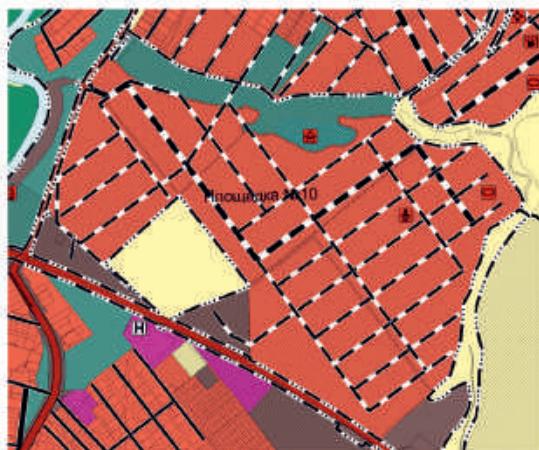
1. Включение в границы села Красный Яр сельского поселения Красный Яр муниципального района Красноярский Самарской области территории общей площадью 149000 кв.м в границах земельного участка с кадастровым номером 63:26:1902006:528 с установлением функционального зонирования «Жилые зоны».

Карта материалов по обоснованию генерального плана
сельского поселения Красный Яр муниципального района Красноярский Самарской области

Фрагмент изменений в карту планируемого размещения объектов местного значения
сельского поселения Красный Яр муниципального района Красноярский Самарской области (М:1:10000)

Карта планируемого размещения объектов
местного значения с. Красный Яр, с. Белозерки,
п. Кондурчинский, п. Угловой, п. Линевоый,
с. Нижняя Солонцовка, д. Средняя Солонцовка
муниципального района Красноярский
Самарской области
(фрагмент №1)

Карта планируемого размещения объектов
местного значения с. Красный Яр, с. Белозерки,
п. Кондурчинский, п. Угловой, п. Линевоый,
с. Нижняя Солонцовка, д. Средняя Солонцовка
муниципального района Красноярский
Самарской области
(фрагмент в редакции изменений №1)



Условные обозначения

Границы субъектов Российской Федерации, муниципальных образований, населенных пунктов. Существующие

--- Граница населенного пункта

Сведения ЕГРН

Границы земельных участков в соответствии с данными ЕГРН

□ Границы земельных участков

Иная информация о состоянии, об использовании, ограничениях использования территории. Существующие

Функциональные зоны

- Жилые зоны
- Зона лесов
- Зоны рекреационного назначения
- Зоны сельскохозяйственного использования
- Общественно-деловые зоны
- Производственная зона

Иная информация о состоянии, об использовании, ограничениях использования территории. Планируемые

Функциональные зоны

- Жилые зоны
- Зоны рекреационного назначения
- Зоны сельскохозяйственного использования
- Общественно-деловые зоны
- Производственные зоны, зоны инженерной и транспортной инфраструктур

Объекты социальной инфраструктуры, отдыха и туризма, санаторно-курортного назначения. Существующие

Объекты отдыха и туризма
Гостиницы и аналогичные коллективные средства размещения местного значения

Изменения:

1. Включение в границы села Красный Яр сельского поселения Красный Яр муниципального района Красноярский Самарской области территории общей площадью 149000 кв.м в границах земельного участка с кадастровым номером 63:26:1902006:528 с установлением функционального зонирования «Жилые зоны».
2. Изменение конфигурации и местоположения планируемой улично-дорожной сети в границах земельных участков с кадастровыми номерами 63:26:1902006:528, 63:26:1902006:527, 63:26:1902006:535, 63:26:1902006:531 и увеличение ее протяженности на 5,36 км.
3. Отображение планируемых объектов образования и науки «Дошкольная образовательная организация местного значения» и «Общеобразовательная организация местного значения».
4. Изменение местоположения планируемого объекта физической культуры и массового спорта местного значения «Спортивное сооружение».

Объекты социальной инфраструктуры, отдыха и туризма, санаторно-курортного назначения. Планируемые

Объекты образования и науки

- Дошкольная образовательная организация местного значения
- Общеобразовательная организация местного значения

Объекты физической культуры и массового спорта

- Спортивное сооружение местного значения

Общественные пространства

- Парк культуры и отдыха местного значения

Иные объекты федерального значения, регионального значения, местного значения. Планируемые

- Объекты единой государственной системы предупреждения и ликвидации чрезвычайных ситуаций
- Объекты обеспечения пожарной безопасности местного значения

Объекты транспортной инфраструктуры. Существующие

Автомобильные дороги

- Автомобильные дороги регионального или межмуниципального значения

Искусственные дорожные сооружения

- Мостовое сооружение регионального значения

Улично-дорожная сеть сельского населенного пункта

- Главная улица
- Улица в жилой застройке
- Улично-дорожная сеть сельского населенного пункта
- Главная улица
- Улица в жилой застройке

Природные объекты. Существующие

Поверхностные водные объекты

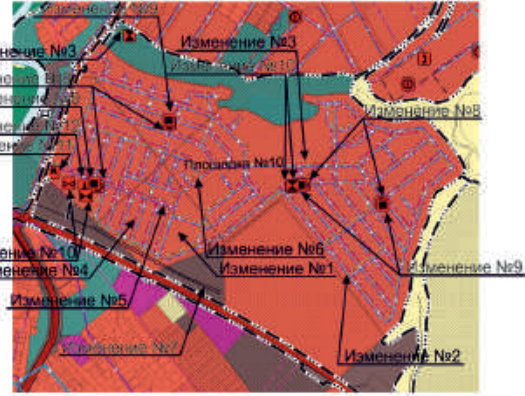
- Болото
- Водоем (озеро, пруд, обводненный карьер, водохранилище)
- Водоток (река, ручей, канал)

Карта материалов по обоснованию генерального плана
сельского поселения Красный Яр муниципального района Красноярский Самарской области

Фрагмент изменений в карту планируемого размещения объектов инженерной инфраструктуры местного значения
сельского поселения Красный Яр муниципального района Красноярский Самарской области (М:1:10000)

Карта планируемого размещения объектов инженерной инфраструктуры местного значения с. Красный Яр, с. Белозерки, п. Кондурчинский, п. Угловой, п. Линевоый, с. Нижняя Солонцовка, д. Средняя Солонцовка муниципального района Красноярский Самарской области (фрагмент №1)

Карта планируемого размещения объектов инженерной инфраструктуры местного значения с. Красный Яр, с. Белозерки, п. Кондурчинский, п. Угловой, п. Линевоый, с. Нижняя Солонцовка, д. Средняя Солонцовка муниципального района Красноярский Самарской области (фрагмент в редакции изменений №1)



Условные обозначения

Границы субъектов Российской Федерации, муниципальных образований, населенных пунктов. Существующие

--- Граница населенного пункта
Сведения ЕГРН
Границы земельных участков в соответствии с данными ЕГРН
□ Границы земельных участков

Иная информация о состоянии, об использовании, ограничениях использования территории. Существующие

- Функциональные зоны**
- Жилые зоны
 - Зона лесов
 - Зоны рекреационного назначения
 - Зоны сельскохозяйственного использования
 - Общественно-деловые зоны
 - Производственная зона

Иная информация о состоянии, об использовании, ограничениях использования территории. Планируемые

- Функциональные зоны**
- Жилые зоны
 - Зоны рекреационного назначения
 - Зоны сельскохозяйственного использования
 - Общественно-деловые зоны
 - Производственные зоны, зоны инженерной и транспортной инфраструктур

Объекты транспортной инфраструктуры. Существующие

Автомобильные дороги
Автомобильные дороги регионального или межмуниципального значения

Объекты трубопроводного транспорта и инженерной инфраструктуры. Существующие

Гидротехнические сооружения
Гидротехнические сооружения спец. назначения местного значения

Линии электропередачи (ЛЭП)
Линии электропередачи 10 кВ

- **Объекты добычи и транспортировки газа**
Пункт редуцирования газа (ПРГ)
- **Распределительные трубопроводы для транспортировки газа**
Газопровод распределительный высокого давления
Газопровод распределительный низкого давления
- **Сети водоснабжения**
Водопровод
- **Сети электросвязи**
Линия связи
- **Объекты трубопроводного транспорта и инженерной инфраструктуры. Планируемые**
Линии электропередачи (ЛЭП)
Линии электропередачи 6 кВ
Линии электропередачи 10 кВ
- **Объекты водоснабжения**
Насосная станция
- **Объекты водоотведения**
Канализационная насосная станция (КНС)
Насосная станция дождевой канализации (НСДК)
Очистные сооружения (КОС)
Очистные сооружения дождевой канализации
- **Объекты теплоснабжения**
Источник тепловой энергии
- **Объекты добычи и транспортировки газа**
Пункт редуцирования газа (ПРГ)
- **Объекты связи**
Автоматическая телефонная станция
Иной объект связи
- **Электрические подстанции**
Трансформаторная подстанция (ТП)
- **Распределительные трубопроводы для транспортировки газа**
Газопровод распределительный высокого давления
Газопровод распределительный низкого давления
- **Сети водоснабжения**
Водопровод
- **Сети водоотведения**
Канализация напорная
Канализация самотечная
- **Сети теплоснабжения**
Теплопровод распределительный

- Планируемые объекты. Существующие**
- Поверхностные водные объекты
 - Водоотвод
 - Водоотвод (канал, канал, обводненный канал, водоприемный канал)
 - Водоотвод (канал, канал, обводненный канал)

Примечания:

1. Выделение в границах села Красный Яр сельского поселения Красный Яр муниципального района Красноярский Самарской области территории общей площадью 14000 кв м в границах земельного участка с кадастровым номером 50/20/1002005/2018 с установлением функционального назначения территории - жилые зоны.
2. Изменения конфигурации планируемых сетей водоснабжения и увеличение их протяженности на 7,37 км.
3. Изменения конфигурации планируемых сетей водоснабжения и увеличение их протяженности: дождевой канальной канализации на 1,57 км; напорной канализации на 1,18 км; гравитационной канализации на 8,7 км; дренажной канализации на 19,28 км.
4. Изменения конфигурации и протяженности планируемых сетей распределительного газопровода: увеличение протяженности газопровода высокого давления на 0,15 км; увеличение протяженности газопровода среднего давления на 1,41 км; увеличение протяженности газопровода низкого давления на 17,51 км.
5. Изменения конфигурации и протяженности планируемых сетей электропередачи: увеличение протяженности сетей электропередачи 10 кВ на 2,28 км; увеличение протяженности сетей электропередачи 6кВ на 1,00 км.
6. Оборудование планируемых сетей теплоснабжения: протяженностью 1,33 км.
7. Оборудование существующих сетей водоснабжения: протяженностью 1,33 км.
8. Изменения местоположения и площади планируемых трансформаторных подстанций.
9. Изменения местоположения планируемого пункта редуцирования газа (ПРГ) и оборудования трех трансформаторных ПТ.
10. Изменения местоположения планируемых объектов водоотведения: насосная станция дождевой канализации (НСДК), очистные сооружения (КОС), очистные сооружения дождевой канализации.
11. Оборудование планируемого объекта водоснабжения - насосная станция.
12. Оборудование планируемого объекта теплоснабжения - котельная.
13. Изменение оборудования планируемого объекта связи - иной объект связи.
14. Изменение оборудования планируемого объекта водоотведения - канализационная насосная станция (КНС).

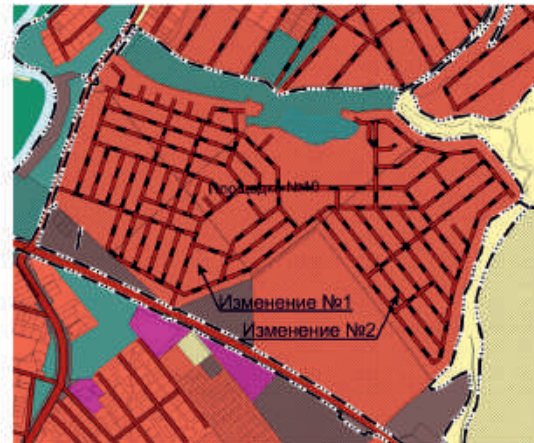
Карта материалов по обоснованию генерального плана
сельского поселения Красный Яр муниципального района Красноярский Самарской области

Фрагмент изменений в карту функциональных зон
сельского поселения Красный Яр муниципального района Красноярский Самарской области (М:1:10000)

Карта функциональных зон
с. Красный Яр, с. Белозерки, п. Кондурчинский,
п. Угловой, п. Линевоый, с. Нижняя Солонцовка,
д. Средняя Солонцовка муниципального района
Красноярский Самарской области
(фрагмент №1)



Карта функциональных зон
с. Красный Яр, с. Белозерки, п. Кондурчинский,
п. Угловой, п. Линевоый, с. Нижняя Солонцовка,
д. Средняя Солонцовка муниципального района
Красноярский Самарской области
(фрагмент в редакции изменений №1)



Условные обозначения

Границы субъектов Российской Федерации, муниципальных образований, населенных пунктов. Существующие

— ... Граница населенного пункта

Сведения ЕГРН

Границы земельных участков в соответствии с данными ЕГРН

□ Границы земельных участков

Иная информация о состоянии, об использовании, ограничениях использования территории. Существующие

Функциональные зоны

- Жилые зоны
- Зона лесов
- Зоны рекреационного назначения
- Зоны сельскохозяйственного использования
- Общественно-деловые зоны
- Производственная зона

Иная информация о состоянии, об использовании, ограничениях использования территории. Планируемые

Функциональные зоны

- Жилые зоны
- Зоны рекреационного назначения
- Зоны сельскохозяйственного использования
- Общественно-деловые зоны
- Производственные зоны, зоны инженерной и транспортной инфраструктур

Объекты транспортной инфраструктуры. Существующие

Автомобильные дороги

Автомобильные дороги регионального или межмуниципального значения

Объекты транспортной инфраструктуры. Планируемые

Автомобильные дороги

Автомобильные дороги местного значения

Природные объекты. Существующие

Поверхностные водные объекты

- Болото
- Водоем (озеро, пруд, обводненный карьер, водохранилище)
- Водоток (река, ручей, канал)

Изменения:

1. Включение в границы села Красный Яр сельского поселения Красный Яр муниципального района Красноярский Самарской области территории общей площадью 149000 кв.м в границах земельного участка с кадастровым номером 63:26:1902006:528 с установлением функционального зонирования «Жилые зоны».
2. Изменение конфигурации и местоположения планируемой автомобильной дороги местного значения в границах земельных участков с кадастровыми номерами 63:26:1902006:528, 63:26:1902006:527, 63:26:1902006:535, 63:26:1902006:531 и увеличение ее протяженности на 5,36 км.

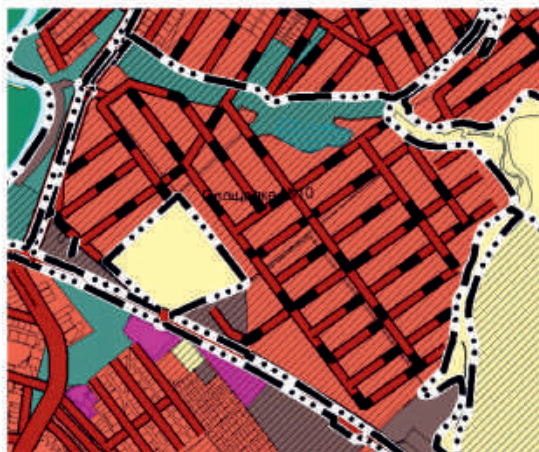
Внесение изменений в условные обозначения в таблицу параметров функциональных зон сельского поселения Красный Яр муниципального района Красноярский Самарской области:

1. В строке 1 заменить значение функциональной зоны «Жилые зоны» в части уточнения ее площади с «3469,82» на «3484,72».
2. В строке 5 заменить значение функциональной зоны «Зоны сельскохозяйственного использования» в части уточнения ее площади с «17972,35» на «17957,45».

Карта материалов по обоснованию генерального плана
сельского поселения Красный Яр муниципального района Красноярский Самарской области

Фрагмент изменений в карту функциональных зон
сельского поселения Красный Яр муниципального района Красноярский Самарской области (М:1:25000)

Карта функциональных зон
(фрагмент №1)



Карта функциональных зон
(фрагмент в редакции изменений №1)



Условные обозначения

Границы субъектов Российской Федерации, муниципальных образований, населенных пунктов. Существующие

--- Граница населенного пункта

Сведения ЕГРН

Границы земельных участков в соответствии с данными ЕГРН

□ Границы земельных участков

Иная информация о состоянии, об использовании, ограничениях использования территории. Существующие

Функциональные зоны

- Жилые зоны
- Зона лесов
- Зоны рекреационного назначения
- Зоны сельскохозяйственного использования
- Общественно-деловые зоны
- Производственная зона

Иная информация о состоянии, об использовании, ограничениях использования территории. Планируемые

Функциональные зоны

- Жилые зоны
- Зоны рекреационного назначения
- Зоны сельскохозяйственного использования
- Общественно-деловые зоны
- Производственные зоны, зоны инженерной и транспортной инфраструктур

Объекты транспортной инфраструктуры. Существующие

Автомобильные дороги

- Автомобильные дороги регионального или межмуниципального значения
- Автомобильные дороги местного значения

Объекты транспортной инфраструктуры. Планируемые

Автомобильные дороги

- Автомобильные дороги местного значения

Природные объекты. Существующие

Поверхностные водные объекты

- Болото
- Водоем (озеро, пруд, обводненный карьер, водохранилище)
- Водоток (река, ручей, канал)

Изменения:

1. Включение в границы села Красный Яр сельского поселения Красный Яр муниципального района Красноярский Самарской области территории общей площадью 149000 кв.м в границах земельного участка с кадастровым номером 63:26:1902006:528 с установлением функционального зонирования «Жилые зоны».
2. Изменение конфигурации и местоположения планируемой автомобильной дороги местного значения в границах земельных участков с кадастровыми номерами 63:26:1902006:528, 63:26:1902006:527, 63:26:1902006:535, 63:26:1902006:531 и увеличение ее протяженности на 5,36 км.

Внесение изменений в условные обозначения в таблицу параметров функциональных зон сельского поселения Красный Яр муниципального района Красноярский Самарской области:

1. В строке 1 заменить значение функциональной зоны «Жилые зоны» в части уточнения ее площади с «3469,82» на «3484,72».
2. В строке 5 заменить значение функциональной зоны «Зоны сельскохозяйственного использования» в части уточнения ее площади с «17972,35» на «17957,45».

Карта материалов по обоснованию генерального плана сельского поселения Красный Яр муниципального района Красноярский Самарской области

Фрагмент изменений в карту материалов по обоснованию генерального плана сельского поселения Красный Яр муниципального района Красноярский Самарской области (М:1:10000)

с. Красный Яр, с. Белозерки, п. Кондурчинский, п. Угловой, п. Линевоый, с. Нижняя Солонцовка, д. Средняя Солонцовка (фрагмент №1)

с. Красный Яр, с. Белозерки, п. Кондурчинский, п. Угловой, п. Линевоый, с. Нижняя Солонцовка, д. Средняя Солонцовка (фрагмент в редакции изменений №1)



Условные обозначения

Границы субъектов Российской Федерации, муниципальных образований, населенных пунктов. Существующие

Граница населенного пункта

Границы субъектов Российской Федерации, муниципальных образований, населенных пунктов. Планируемые

Граница населенного пункта

Сведения ЕГРН

Границы земельных участков в соответствии с данными ЕГРН

Границы земельных участков

Иная информация о состоянии, об использовании, ограничениях использования территории. Существующие

Функциональные зоны

- Жилые зоны
Зона лесов
Зоны рекреационного назначения
Зоны сельскохозяйственного использования
Общественно-деловые зоны
Производственная зона

Иная информация о состоянии, об использовании, ограничениях использования территории. Планируемые

Функциональные зоны

- Жилые зоны
Зоны рекреационного назначения
Зоны сельскохозяйственного использования
Общественно-деловые зоны
Производственные зоны, зоны инженерной и транспортной инфраструктур

Объекты социальной инфраструктуры, отдыха и туризма, санаторно-курортного назначения. Существующие

Объекты отдыха и туризма

Гостиницы и аналогичные коллективные средства размещения местного значения

Прочие объекты обслуживания

Непроизводственные объекты коммунально-бытового обслуживания и предоставления персональных услуг местного значения

Объекты торговли, общественного питания местного значения

Предприятия промышленности, сельского и лесного хозяйства, объекты утилизации и переработки отходов производства и потребления. Существующие

Предприятия и объекты добывающей и обрабатывающей промышленности

Предприятия строительной промышленности, по выпуску металлопродукции минеральной продукции местного значения

Объекты транспортной инфраструктуры. Существующие

Автомобильные дороги

Автомобильные дороги регионального или межмуниципального значения

Объекты обслуживания и хранения автомобильного транспорта

Станция автозаправочная
Объекты трубопроводного транспорта и инженерной инфраструктуры. Существующие

Гидротехнические сооружения

Гидротехнические сооружения спец. назначения местного значения

Линии электропередачи (ЛЭП)

Линии электропередачи 10 кВ

Объекты добычи и транспортировки газа

Пункт редуцирования газа (ПРГ)

Электрические подстанции

Трансформаторная подстанция (ТП)

Распределительные трубопроводы для транспортировки газа

Газопровод распределительный высокого давления

Газопровод распределительный низкого давления

Сети водоснабжения

Водопровод

Зоны с особыми условиями использования территории. Существующие

Водоохранные зоны

Водоохранная зона

Охранная зона инженерных коммуникаций

Охранная зона объектов электросетевого хозяйства (вдоль линий электропередачи, вокруг подстанций)

Зоны охраны объектов культурного наследия (памятников истории и культуры) народов Российской Федерации

Охранная зона объекта культурного наследия

Формат А3

- Прибрежные защитные полосы
Прибрежная защитная полоса
Иные зоны с особыми условиями использования территории
Границы населенных пунктов
Границы населенных пунктов
Красноярская лесничество Самарской области
Регистрационный номер 93-00-05.2
Территориальные объекты, объекты культурного наследия
Границы территории объектов культурного наследия
Граница территории ООП
Объекты культурного наследия (ООП)
Памятник местного значения
Памятник регионального значения
Природные объекты. Существующие
Паводковые водные объекты
Бассейн
Водный объект (тур., объектный парк, водохранилище)
Водотоки (канал, ручей, канал)

Картосъемка:
1. Выполнение в рамках сети Красный Яр сельского поселения Красный Яр муниципального района Красноярский Самарской области территории общей площадью 149000 га в границах земельного участка с кадастровым номером 63-08-0030303-038 с использованием функционального зонирования «Матрица Юг-С».
2. Обоснование существующих зон инженерной инфраструктуры. 1:50 км.
3. Обоснование существующих зон объектов культурного наследия - памятников истории и культуры.
4. Добавление в карту материалы по обоснованию территориальной схемы сельского поселения Красный Яр муниципального района Красноярский Самарской области утвержденного обозначения «Охранная зона объектов культурного наследия».

Карта материалов по обоснованию генерального плана
сельского поселения Красный Яр муниципального района Красноярский Самарской области

Фрагмент изменений в карту материалов по обоснованию генерального плана
сельского поселения Красный Яр муниципального района Красноярский Самарской области (М:1:25000)

Карта материалов по обоснованию
(фрагмент №1)



Карта материалов по обоснованию
(фрагмент в редакции изменений №1)



Условные обозначения

- Границы субъектов Российской Федерации, муниципальных образований, населенных пунктов. Существующие**
- Граница населенного пункта
- Границы субъектов Российской Федерации, муниципальных образований, населенных пунктов. Планируемые**
- Граница населенного пункта
- Сведения ЕГРН**
- Границы земельных участков в соответствии с данными ЕГРН
- Границы земельных участков
- Иная информация о состоянии, об использовании, ограничениях использования территории. Существующие**
- Функциональные зоны**
- Жилые зоны
- Зоны лесов
- Зоны рекреационного назначения
- Зоны сельскохозяйственного использования
- Общественно-деловые зоны
- Производственная зона
- Иная информация о состоянии, об использовании, ограничениях использования территории. Планируемые**
- Функциональные зоны**
- Жилые зоны
- Зоны рекреационного назначения
- Зоны сельскохозяйственного использования
- Общественно-деловые зоны
- Производственные зоны, зоны инженерной и транспортной инфраструктур
- Объекты социальной инфраструктуры, отдыха и туризма, санаторно-курортного назначения. Существующие**
- Объекты отдыха и туризма
- Гостиницы и аналогичные коллективные средства размещения местного значения
- Прочие объекты обслуживания**
- Непроизводственные объекты коммунально-бытового обслуживания и предоставления персональных услуг местного значения
- Объекты торговли, общественного питания местного значения

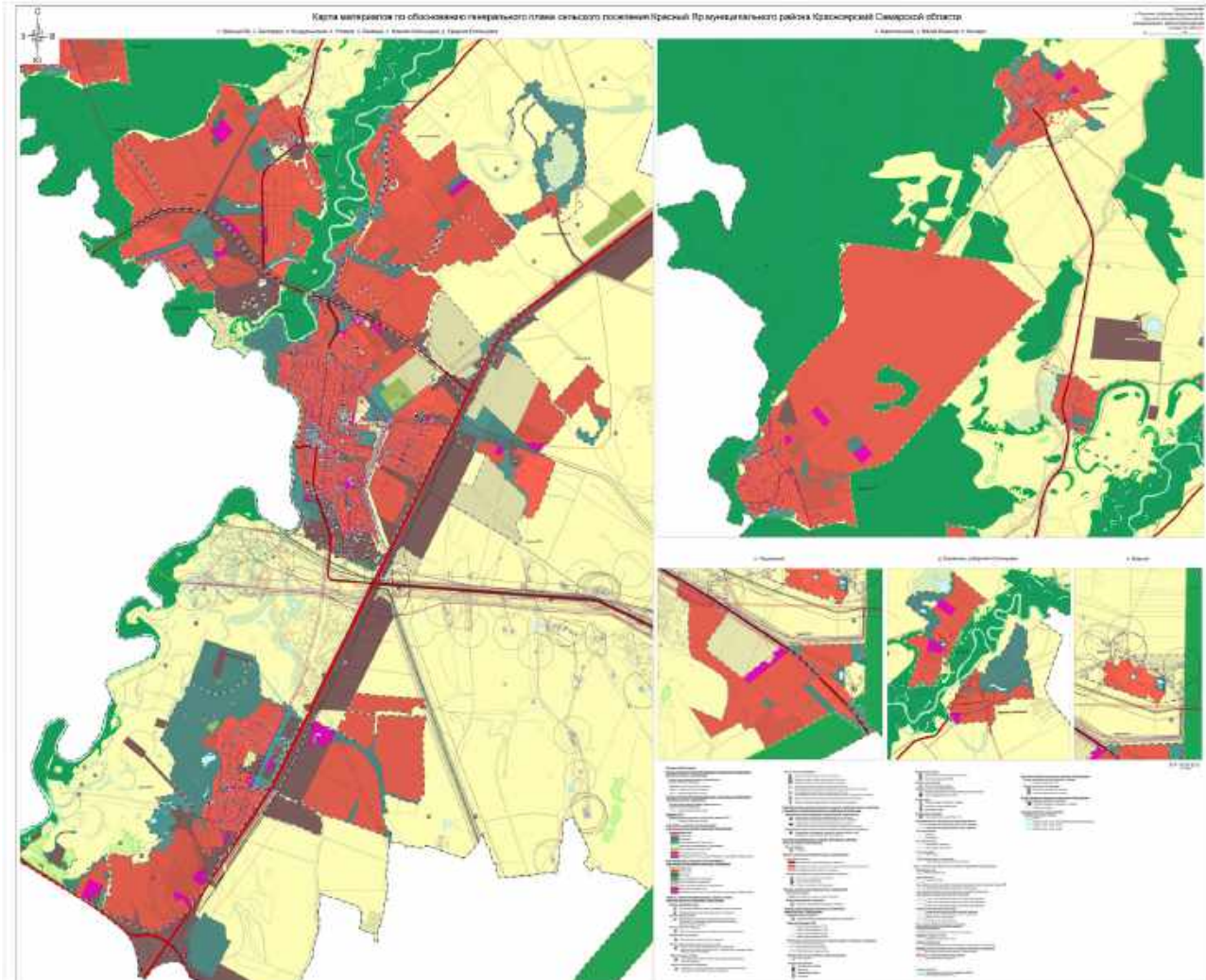
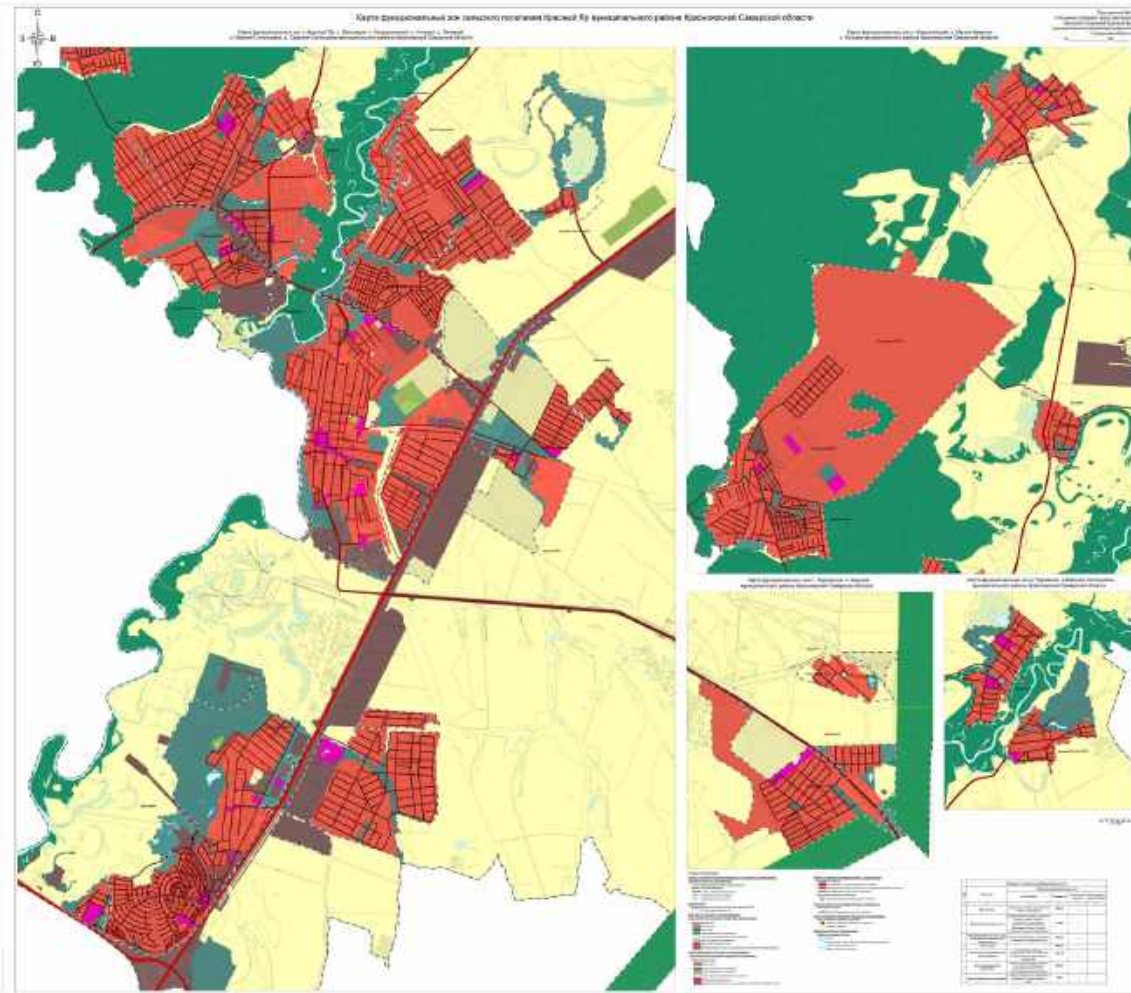
- Предприятия промышленности, сельского и лесного хозяйства, объекты утилизации и переработки отходов производства и потребления. Существующие**
- Предприятия и объекты добывающей и обрабатывающей промышленности**
- Предприятия строительной промышленности, по выпуску неметаллической минеральной продукции местного значения
- Объекты транспортной инфраструктуры. Существующие**
- Автомобильные дороги**
- Автомобильные дороги регионального или межмуниципального значения
- Объекты обслуживания и хранения автомобильного транспорта**
- Станция автозаправочная
- Объекты трубопроводного транспорта и инженерной инфраструктуры. Существующие**
- Гидротехнические сооружения
- Гидротехнические сооружения спец. назначения местного значения
- Линии электропередачи (ЛЭП)**
- Линии электропередачи 10 кВ
- Объекты добычи и транспортировки газа**
- Пункт редуцирования газа (ПРГ)
- Электрические подстанции**
- Трансформаторная подстанция (ТП)
- Распределительные трубопроводы для транспортировки газа**
- Газопровод распределительный высокого давления
- Газопровод распределительный низкого давления
- Сети водоснабжения**
- Водопровод
- Зоны с особыми условиями использования территории. Существующие**
- Водоохранные зоны
- Водоохранная зона
- Охранная зона инженерных коммуникаций**
- Охранная зона объектов электросетевого хозяйства (вдоль линий электропередачи, вокруг подстанций)
- Зоны охраны объектов культурного наследия (памятников истории и культуры) народов Российской Федерации**
- Охранная зона объекта культурного наследия

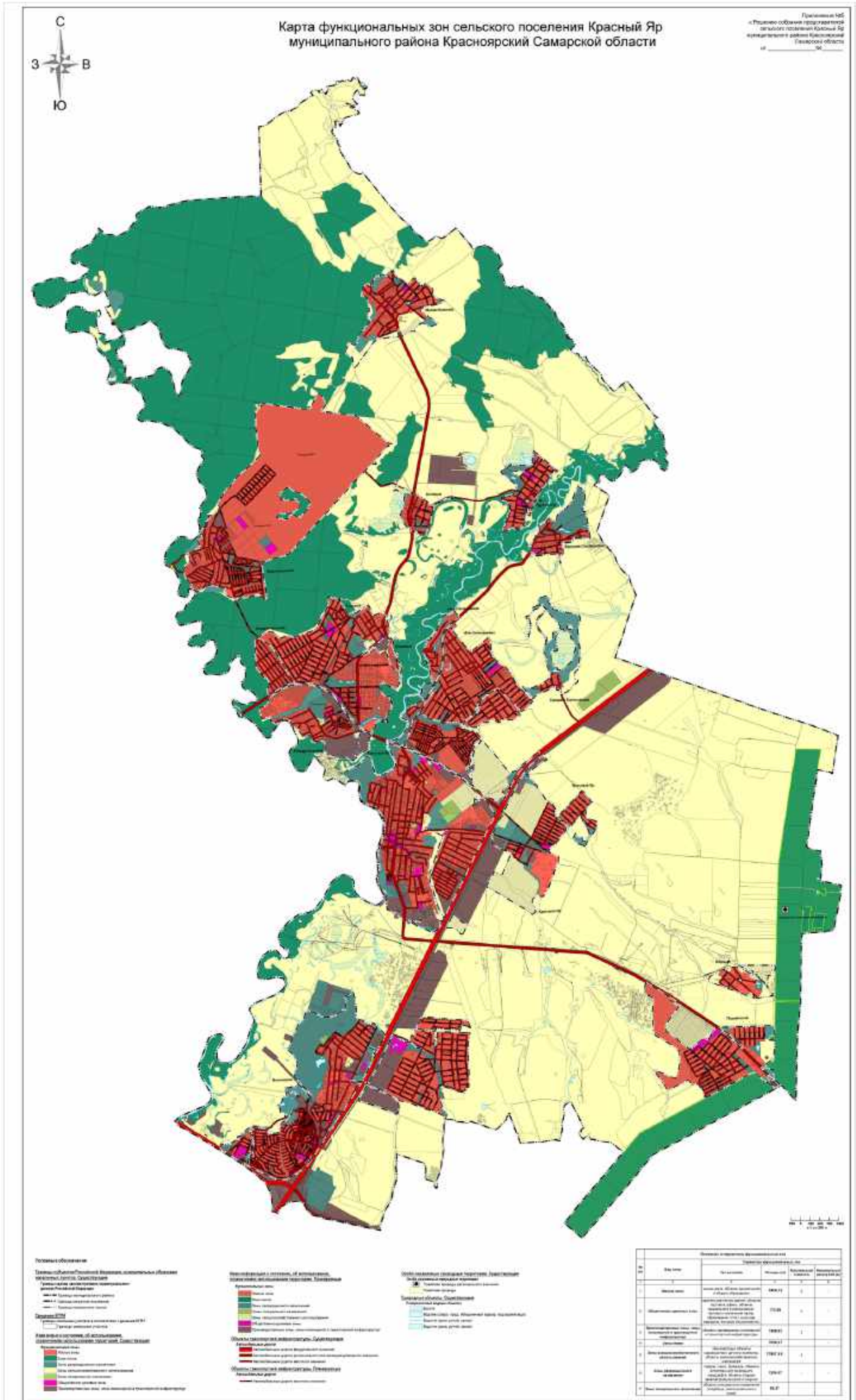
Фрагмент А3

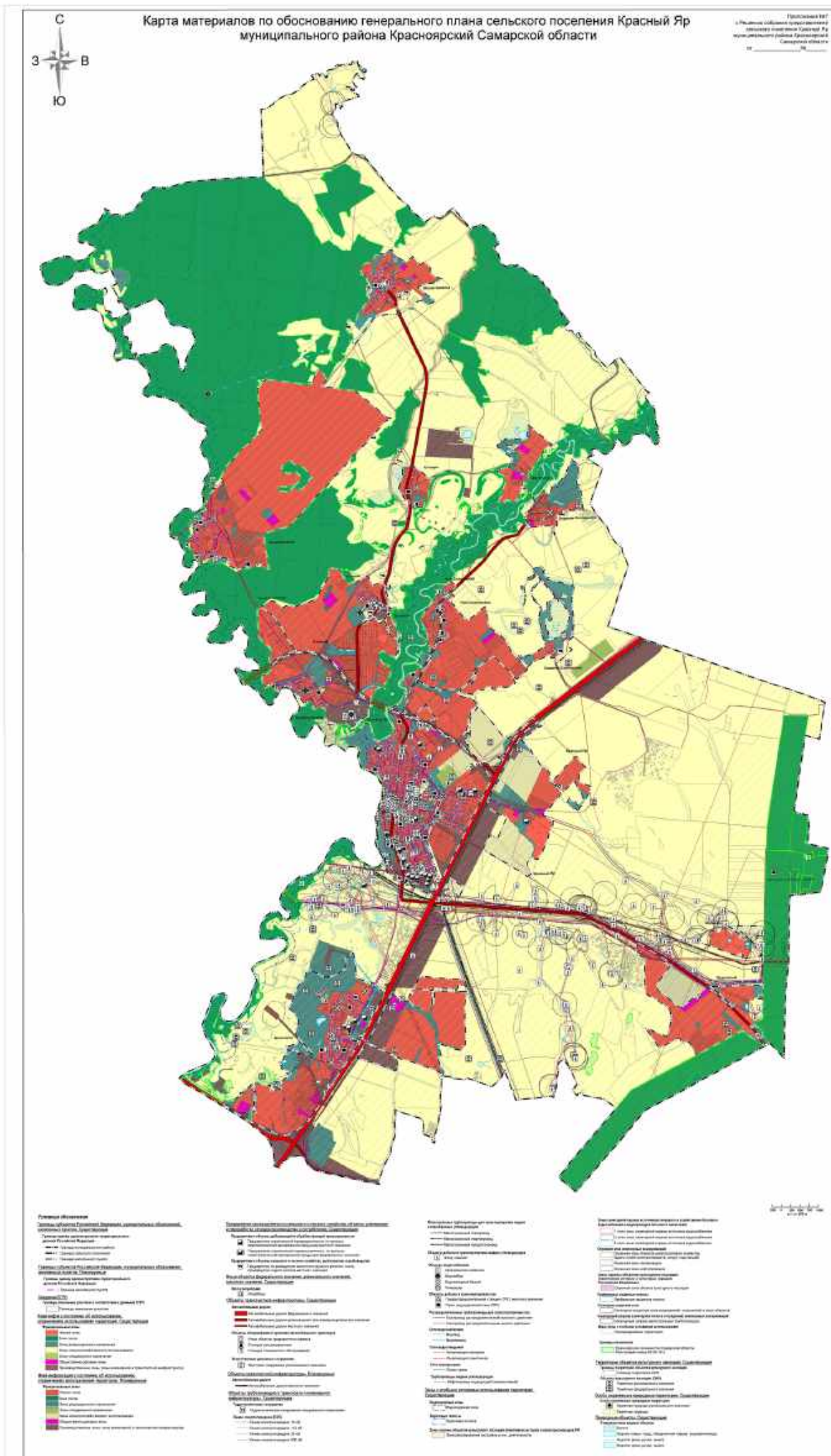
- Прибрежные защитные полосы**
- Прибрежная защитная полоса
- Иные зоны с особыми условиями использования территории**
- Прибрежная защитная полоса
- Границы лесничества**
- Красноярское лесничество Самарской области
- Решетный номер 63.00.15.3
- Защитные объекты культурного наследия. Существующие**
- Границы территорий объектов культурного наследия
- Граница территории ООП
- Объекты культурного наследия (ОКН)**
- Памятник местного значения
- Памятник регионального значения
- Природные объекты. Существующие**
- Палеонтологические объекты
- Водопо
- Водопо (озеро, пруд, оборудованный карьер, водохранилище)
- Водопо (река, ручей, канал)

Изменения:

1. Выделены в границы села Красный Яр сельского поселения Красный Яр муниципального района Красноярский Самарской области территории общей площадью 149,000 кв.м в границах земельного участка с кадастровым номером 63:28/1502006.028 с установлением функционального зонирования «Жилые зоны».
2. Отображение существующих сетей электропередачи протяженностью 1,62 км.
3. Отображение существующих объектов культурного наследия - поселения и его охранной зоны.
4. Дополнение в условные обозначения карты по материалам по обоснованию генерального плана сельского поселения Красный Яр муниципального района Красноярский Самарской области условными обозначениями «Охранная зона объекта культурного наследия».







ВНИМАНИЕ, ТЕРРОРИЗМ!



ОСНОВНЫЕ ПРАВИЛА ПОВЕДЕНИЯ, ЕСЛИ ВАС ЗАХВАТИЛИ В ЗАЛОЖНИКИ.

Возьмите себя в руки, успокойтесь, не паникуйте. Разговаривайте спокойным голосом. Подготовьтесь физически и морально к возможному суровому испытанию. Не выказывайте ненависть и пренебрежение к похитителям. С самого начала (особенно в первый час) выполняйте все указания бандитов. Не привлекайте внимания террористов своим поведением, не оказывайте активного сопротивления. Это может усугубить ваше положение. Не пытайтесь бежать, если нет полной уверенности в успехе побега. Заявите о своём плохом самочувствии. Запомните как можно больше информации о террористах (количество, вооружение, как выглядят, особенности внешности, телосложения, акцента, тематика разговора, темперамент, манера поведения). Постарайтесь определить место своего нахождения (заточения). Сохраняйте умственную и физическую активность. Помните, правоохранительные органы делают все, чтобы вас вызволить. Не пренебрегайте пищей. Это поможет сохранить силы и здоровье. Расположитесь подальше от окон, дверей и самих террористов. Это необходимо для обеспечения вашей безопасности в случае штурма помещения, стрельбы снайперов на поражение преступников.



При штурме здания ложитесь на пол лицом вниз, сложив руки на затылке. После освобождения не делайте скоропалительных заявлений.

ПРИЗНАКИ, КОТОРЫЕ МОГУТ УКАЗАТЬ НА НАЛИЧИЕ ВЗРЫВНОГО УСТРОЙСТВА.

Припаркованные вблизи объекта автомобили. Подозрительные предметы. Необычное размещение обнаруженного предмета. Присутствие проводов, небольшой антенны. Наличие на обнаруженном предмете источников питания. Растяжки из проволоки, шпагата, веревки. Шум из обнаруженного предмета (тиканье часов, щелчки). Специфический запах. Реакция обученных животных на ВВ.

ВАШИ ДЕЙСТВИЯ ПРИ ОБНАРУЖЕНИИ ВЗРЫВНОГО УСТРОЙСТВА ИЛИ ПОДОЗРИТЕЛЬНОГО ПРЕДМЕТА.

Исключить использование средств радиосвязи, мобильных телефонов, других радиосредств, способных вызвать срабатывание радиовзрывателя. Немедленно сообщить об обнаруженном подозрительном предмете работникам полиции. Не подходить к обнаруженному предмету, не трогать его руками, не подпускать к нему других. Дождаться прибытия работников полиции. Указать местонахождение подозрительного предмета.

ВНИМАНИЕ! ОБЕЗВРЕЖИВАНИЕ ВЗРЫВООПАСНЫХ ПРЕДМЕТОВ НА МЕСТАХ ИХ ОБНАРУЖЕНИЯ ПРОИЗВОДИТСЯ ТОЛЬКО СПЕЦИАЛИСТАМИ МВД, ФСБ, МЧС.

ПРАВИЛА ПОЖАРНОЙ БЕЗОПАСНОСТИ В ЛЕСАХ

Соблюдайте правила пожарной безопасности в лесу:

НЕ РАЗВОДИТЕ КОСТРЫ:

- в хвойных молодняках
- на участках поврежденного леса
- на торфяниках
- в местах с подсохшей травой
- под кронами деревьев



РАЗВЕДЕНИЕ КОСТРОВ



разрешается только на специально обустроенных площадках.



не бросайте горящие спички, окурки



не оставляйте промасленные и горячие материалы



не оставляйте после себя мусор



не паркуйтесь вне отведенных мест



Пожар проще предупредить, чем потушить



Покидая лес, костёр необходимо засыпать землёй или залить водой до полного прекращения тления.

НЕ ДОПУСТИ!

ОДНА НЕПОГАШЕННАЯ СПИЧКА



ЛЕСНОГО ПОЖАРА

МОЖЕТ ПОГУБИТЬ ВСЁ ЛЕС

За нарушение правил пожарной безопасности в лесах предусмотрена административная (ст.8.2. КоАП РФ) и уголовная ответственность (ст. 261 УК РФ)

Печатное средство массовой информации сельского поселения Красный Яр муниципального района Красноярский Самарской области - газета «Планета Красный Яр»

Учредитель и издатель:
Администрация сельского поселения Красный Яр муниципального района Красноярский Самарской области
Верстка: ООО «Стандарт»
Газета размещена на сайте <https://kryarposelenie.ru/>

Главный редактор: Прокофьева Н.А.
Ответственный за выпуск: Ведерников А.В.
Адрес редакции:
446370, с. Красный Яр, ул. Комсомольская, д. 90, тел. 8(846 57) 2-11-52
E-mail: adm-krasn-yar@yandex.ru

Тираж: 100 экз.

Объем издания: 24 полосы

Номер подписан в печать 24.05.2024 г.