

УТВЕРЖДЕНО  
Постановлением Администрации  
сельского поселения Красный Яр  
муниципального района Красноярский,  
Самарской области  
от 01.03.2018 года № 87

*(с изм. от 27.11.2019 г. № 282, от 16.04.2021 г.  
№ 156, от 10.11.2021 г. № 434, от 28.04.2022 г.  
№ 124, от 23.08.2022 № 219, от 13.09.2022 г.  
№ 230, от 27.10.2022 г. № 248, от 03.11.2022 г.  
№ 259, от 10.11.2022 г. № 266, № 31 от  
30.03.2023, № 54 от 05.05.2023 г. № 75 от  
14.06.2023 г. № 93 от 17.08.2023 г, № 63 от  
13.05.2024, № 65 от 21.05.2024,  
№ 68 от 24.05.2024)*

**СХЕМА ДИСЛОКАЦИИ  
дорожных знаков  
на территории сельского поселения Красный Яр  
муниципального района Красноярский  
Самарской области»**

**СОГЛАСОВАНО**

ОГИБДД О МВД России по Красноярскому району

« \_\_\_\_\_ » \_\_\_\_\_ 20 \_\_\_\_ Г \_\_\_\_\_

## 1.ПАСПОРТ

### СХЕМА

#### «Дислокация дорожных знаков на территории сельского поселения Красный Яр муниципального района Красноярский Самарской области»

Наименование	Схема дислокации дорожных знаков на территории с. п. Красный Яр, муниципального района Красноярский, Самарской области
Основание для разработки схемы дислокации дорожных знаков	Государственный стандарт РФ ГОСТ 50597-93 «Автомобильные дороги и улицы. Требования к эксплуатационному состоянию, допустимому по условиям обеспечения безопасности дорожного движения»
Разработчик схемы	Администрация с. п. Красный Яр, муниципального района Красноярский, Самарской области
Цель	Оптимизация методов организации дорожного движения на автомобильной дороге или отдельных ее участках для повышения пропускной способности и безопасности движения транспортных средств и пешеходов.
Исполнитель	Администрация с. п. Красный Яр, муниципального района Красноярский, Самарской области
Ожидаемые конечные результаты	Выполнение требований к техническим средствам организации дорожного движения и оборудованию дорог и улиц
	Текущее управление за реализацией схемы дислокации дорожных знаков осуществляет Администрация с. п. Красный Яр, муниципального района Красноярский, Самарской области.

## 2.ВВЕДЕНИЕ

1. В настоящее время проблема обеспечения безопасности дорожного движения является одной из важнейших социальных проблем, требующих самого пристального внимания общества. С каждым годом на дорогах области растет рост дорожно-транспортных происшествий, в которых не только получают увечья, но и погибают люди. От того, насколько ответственно участники движения будут подходить к соблюдению существующих норм и правил в сфере обеспечения безопасности дорожного движения зависит, в конечном счете, благополучие каждого человека в отдельности и общества в целом.

Протяженность автомобильных дорог общего пользования местного значения в с. п. Красный Яр, муниципального района Красноярский, Самарской области (далее – автомобильные дороги) составляет 188,5 км. Характеристика автомобильных дорог типом покрытия представлена в Перечне автомобильных дорог общего пользования и проездов местного значения в с. п. Красный Яр, муниципального района Красноярский, Самарской области (Приложение)

2. Дислокация дорожных знаков (далее – ДДЗ) должен соответствовать требованиям действующих нормативных документов и направлен на решение следующих задач:

- обеспечение безопасности участников движения;
- введение необходимых режимов движения в соответствии с категорией дороги, ее конструктивными элементами, искусственными сооружениями и другими факторами;
- своевременное информирование участников движения о дорожных условиях, расположении населенных пунктов; ограничения движения транспортных средств;

- обеспечение правильного использования водителями транспортных средств ширины проезжей части дороги и т. д.

### **3.ЦЕЛИ И ЗАДАЧИ разработки СХЕМЫ дислокации дорожных знаков**

1. Целью разработки является оптимизация методов организации дорожного движения на автомобильной дороге или отдельных ее участках для повышения пропускной способности и безопасности движения транспортных средств и пешеходов. Задачи, подлежащие решению при разработке ДДЗ, определяются заданием на проектирование и результатами анализа существующей дорожно-транспортной ситуации на участке проектирования.

### **4.ПОРЯДОК РАЗРАБОТКИ И УТВЕРЖДЕНИЯ ДИСЛОКАЦИИ**

#### **ДОРОЖНЫХ ЗНАКОВ НА АВТОМОБИЛЬНЫЕ ДОРОГИ**

1. Дислокации дорожных знаков на автомобильные дороги Российской Федерации разрабатываются дорожно-эксплуатационными организациями или владельцами дорог в соответствии с прилагаемыми пояснениями.

2. Дислокации дорожных знаков утверждаются:

- на ведомственные и частные дороги, владельцами этих дорог и территориальными органами Госавтоинспекции.

3. Внесение изменений в утвержденную дислокацию производится с разрешения органов ее утвердивших при наличии письменного обоснования.

Дислокация пересматривается не реже, чем раз в три года. Старые дислокации хранятся один год после их переутверждения.

4. Дорожно-эксплуатационные организации или владельцы дорог передают для руководства и контроля утвержденные дислокации и последующие изменения к ним (по одному контрольному экземпляру и одной копии):

- на ведомственные и частные дороги: владельцам дорог -1 экз.; дорожно-эксплуатационным организациям -1 экз.;

- в Госавтоинспекцию РОВД (по обслуживаемой территории) - 1 экз.

1. Расстановка дорожных знаков в дислокации должна соответствовать ГОСТ Р52289-2004 "Технические средства организации дорожного движения".

2. К дислокации составляется номенклатура дорожных знаков по прилагаемой форме, с приложением обоснования установки запрещающих дорожных знаков.

3. Дислокации составляются следующими условными обозначениями:

- обозначение одностороннего дорожного знака с указанием его номера по ГОСТ Р52289-2004.

5.19.1 (5.12.2)-обозначение дорожных знаков, установленных обратными сторонами друг к другу (в скобках указывается номер обратного знака по ГОСТ Р52289-2004

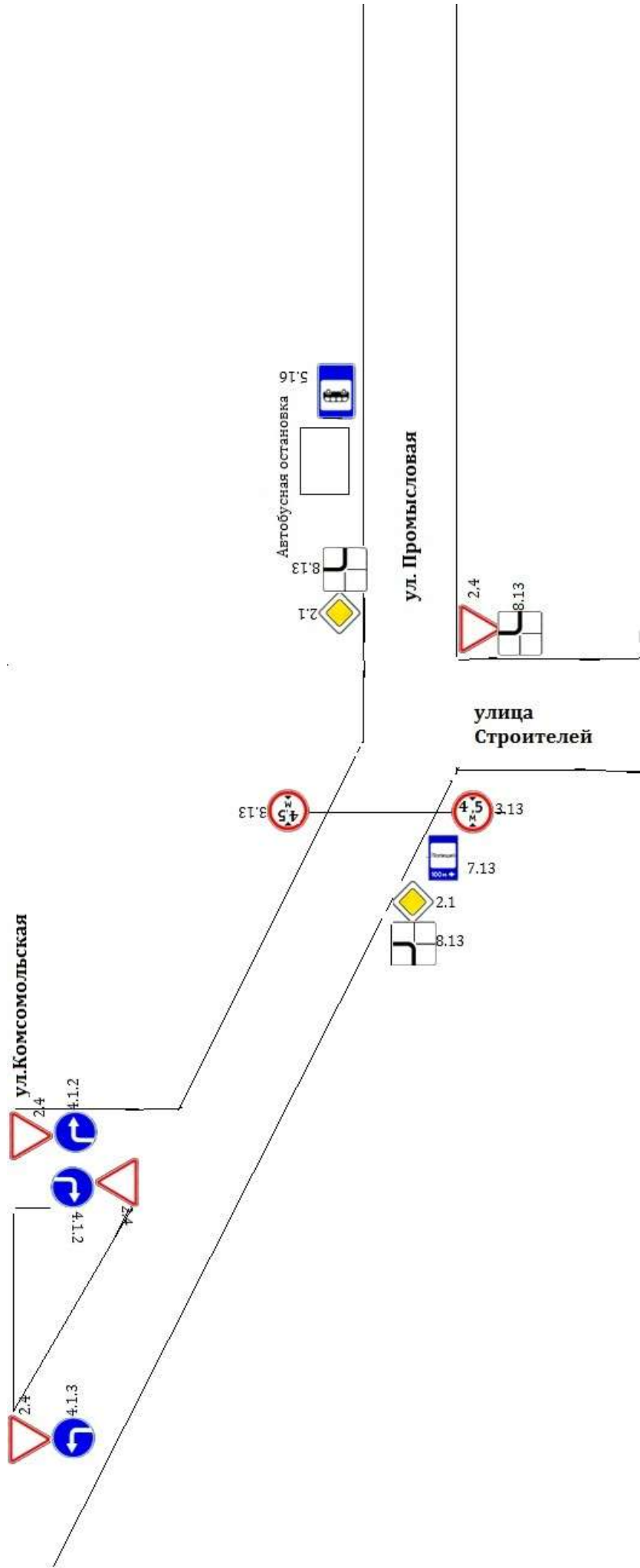
## НОМЕНКЛАТУРА

дорожных знаков на автомобильной дороге всего по поселению.

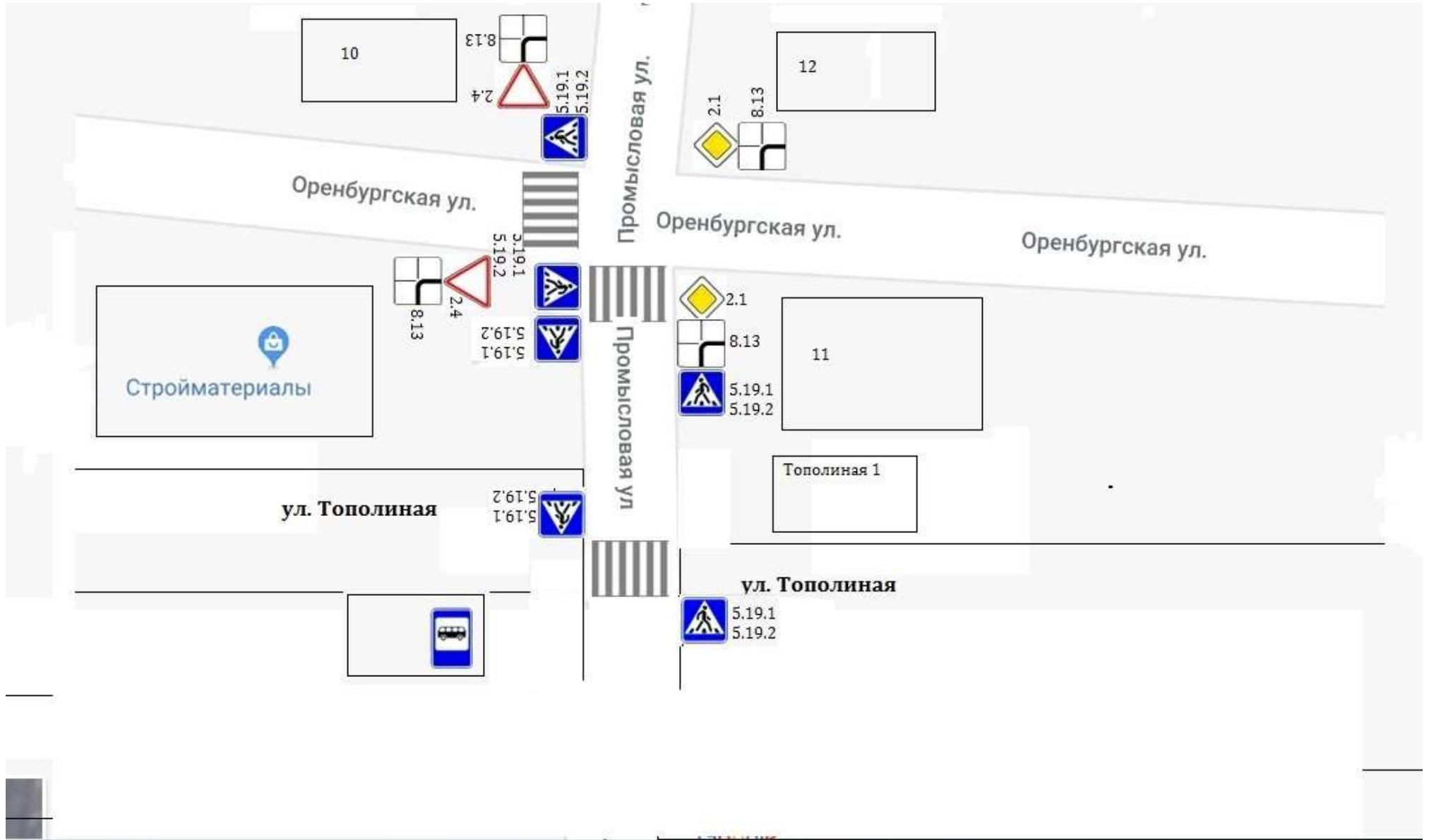
Участок обслуживается: администрацией с. п. Красный Яр, муниципального района  
Красноярский, Самарской области

Номер знака по ГОСТР 52290- 2004	Наименование знака	Кол-во действующих знаков	Кол-во проектных знаков
	<b>Предупреждающие знаки</b>		
1.17	Искусственная неровность	1	1
1.23	Дети	1	1
1.26	Перегон скота	2	2
	<b>Знаки приоритета</b>		
2.1	Главная дорога	62	62
2.2	Конец главной дороги	2	2
2.4	Уступите дорогу	46	46
2.5	Движение без остановки запрещено	2	2
	<b>Запрещающие знаки</b>		
3.13	Ограничение высоты	43	43
3.24	Ограничение скорости	21	21
3.2	Движение запрещено	4	4
3.27	Остановка запрещена	9	9
3.1	Въезд запрещен	4	4
3.28	Стоянка запрещена	5	5
	<b>Предписывающие знаки</b>		
4.1.2	Движение направо	2	2
4.1.4	Движение прямо или направо	1	1
	<b>Знаки особых предписаний</b>		
5.20	Искусственная неровность	76	76
5.19.1	Пешеходный переход	40	40
5.19.2	Пешеходный переход	40	40
5.16	Место остановки автобуса	6	6
5.25	Начало населённого пункта	2	3
5.26	Конец населённого пункта	2	3
5.15.3	Начало полосы	1	1
5.15.6	Конец полосы	1	1
5.5	Дорога с односторонним дв-ем	3	3
5.6	Конец дороги с односторонним движением	1	3
	<b>Информационные знаки</b>		
6.8.1	Тупик	3	3
6.4	Парковка	5	5
7.13	Знаки сервиса	1	1
7.7	Полиция Пункт питания	2	2
8.1.1	Знаки дополнительной информации	4	4

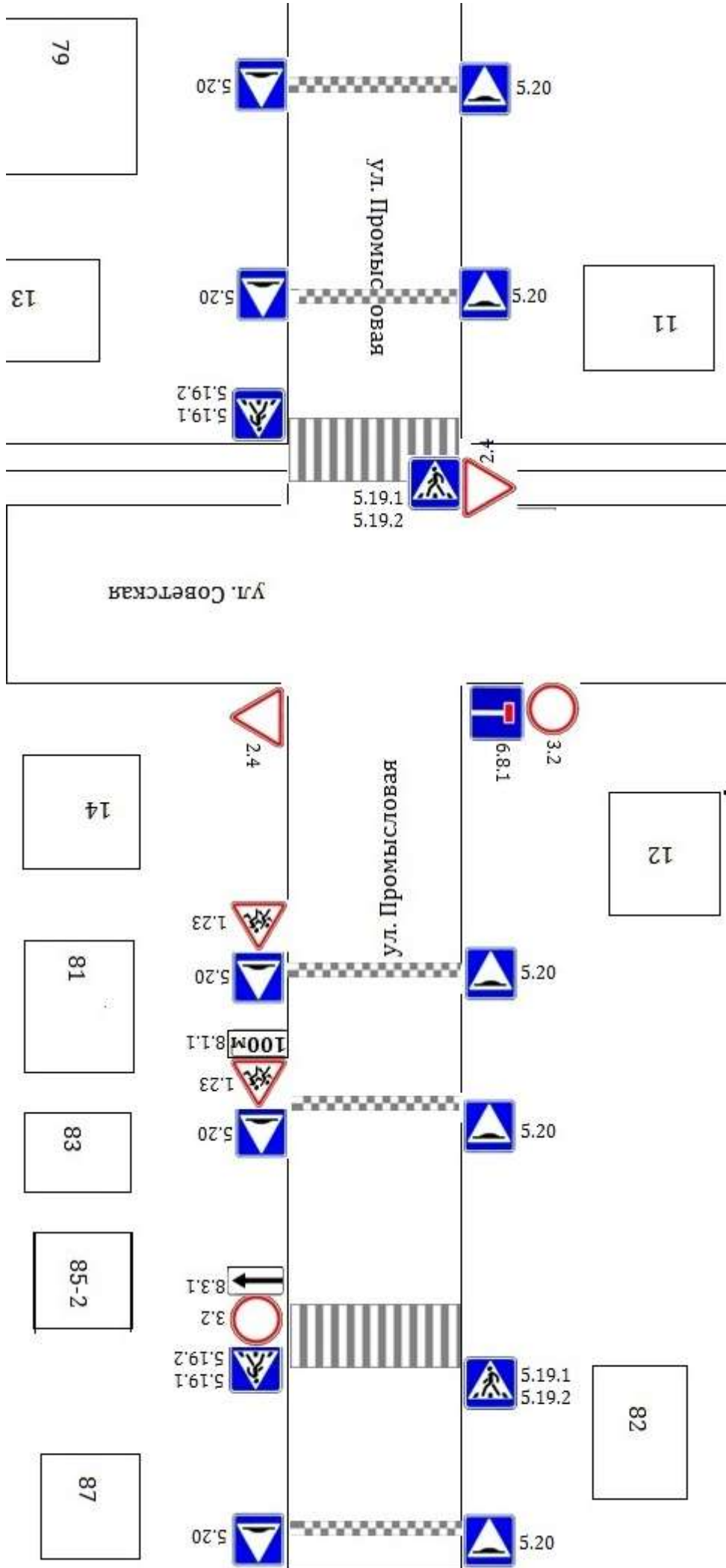
8.3.1	Направление действия	1	1
8.2.1	Зона действия	11	11
8.2.3	Зона действия	1	1
8.17	Инвалиды	2	2
	Всего:	407	411

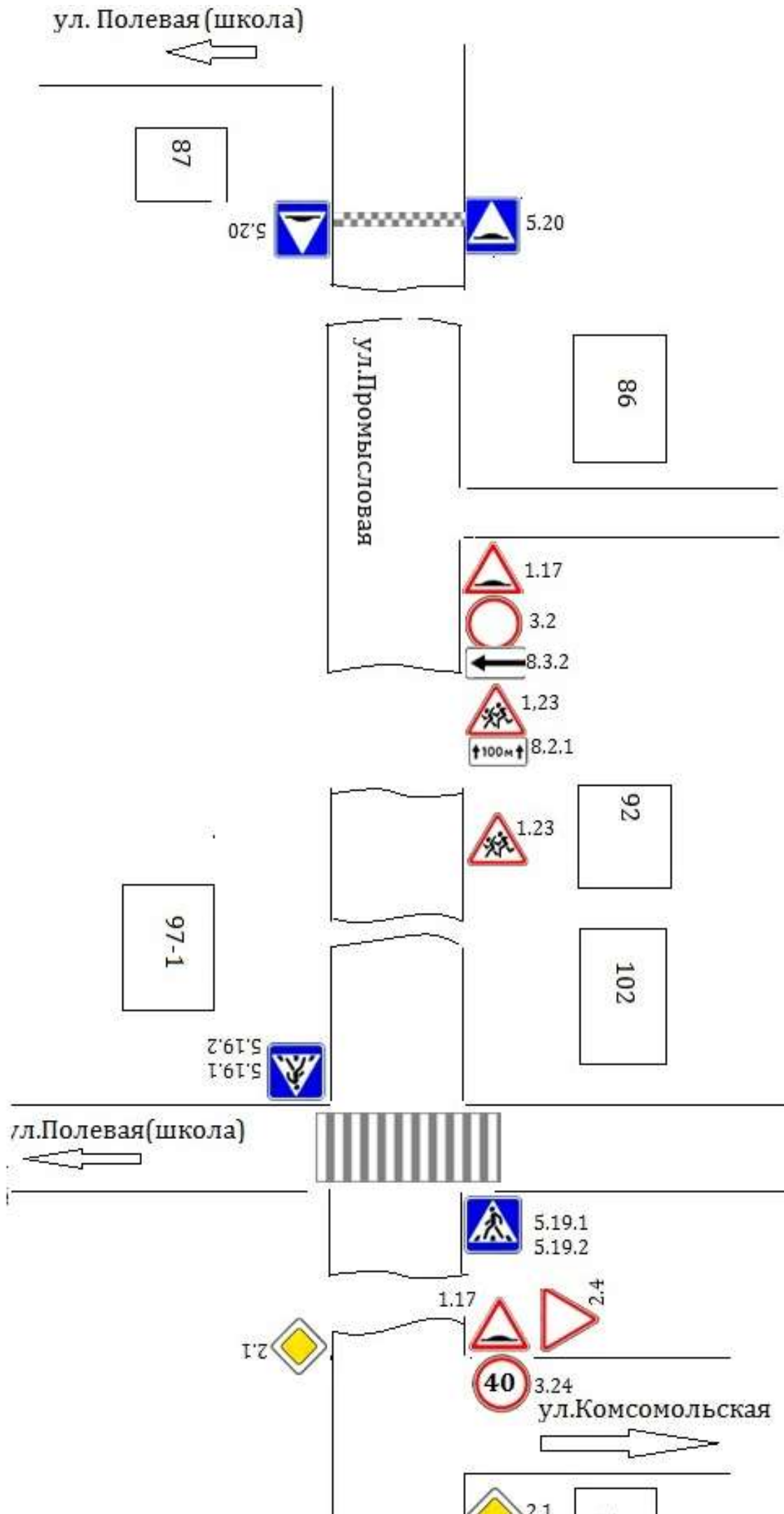


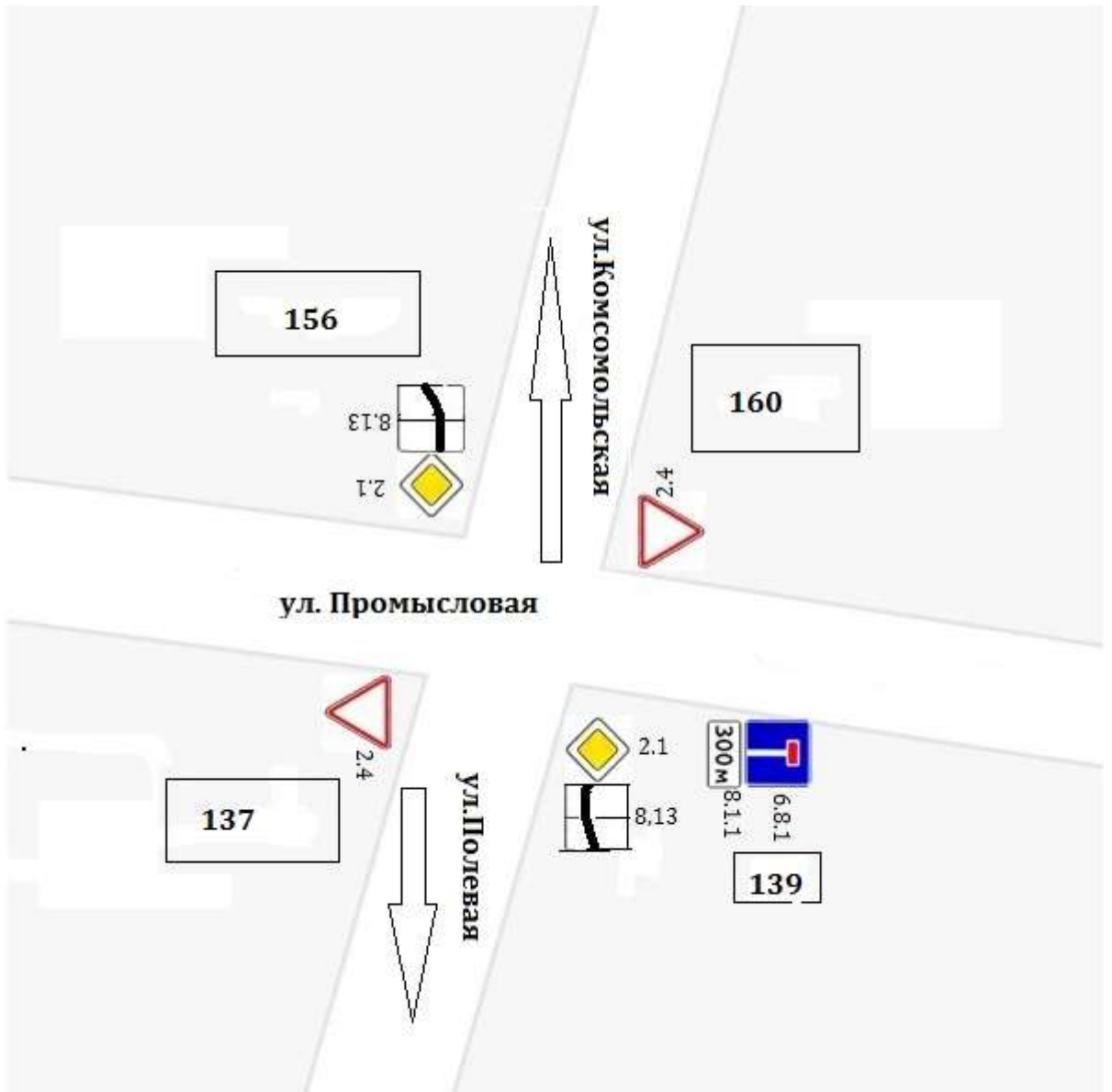












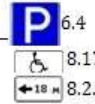





14

Универмаг 82

ул. Комсомольская



стоянка а/м

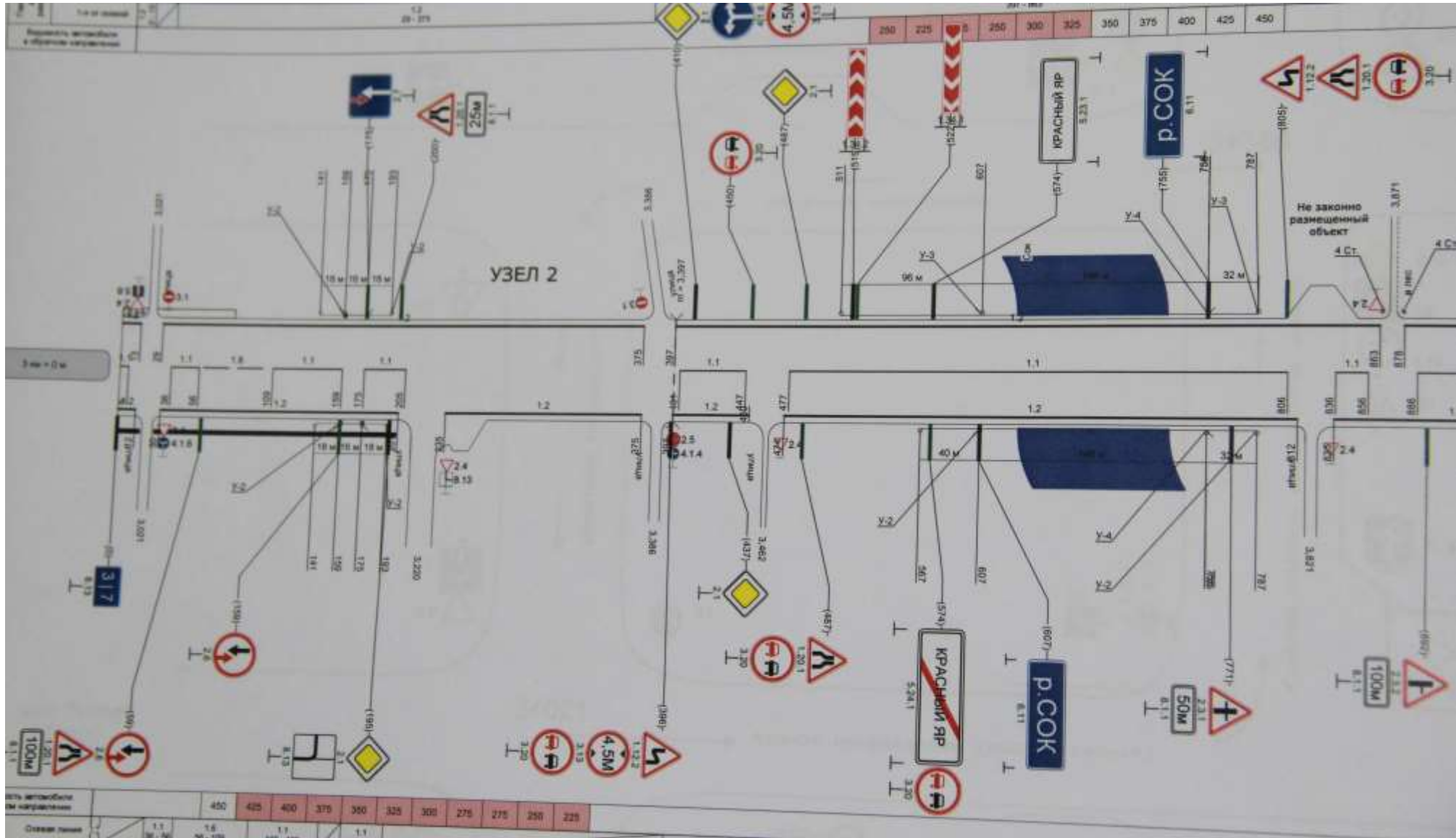


105

ул. Оренбургская

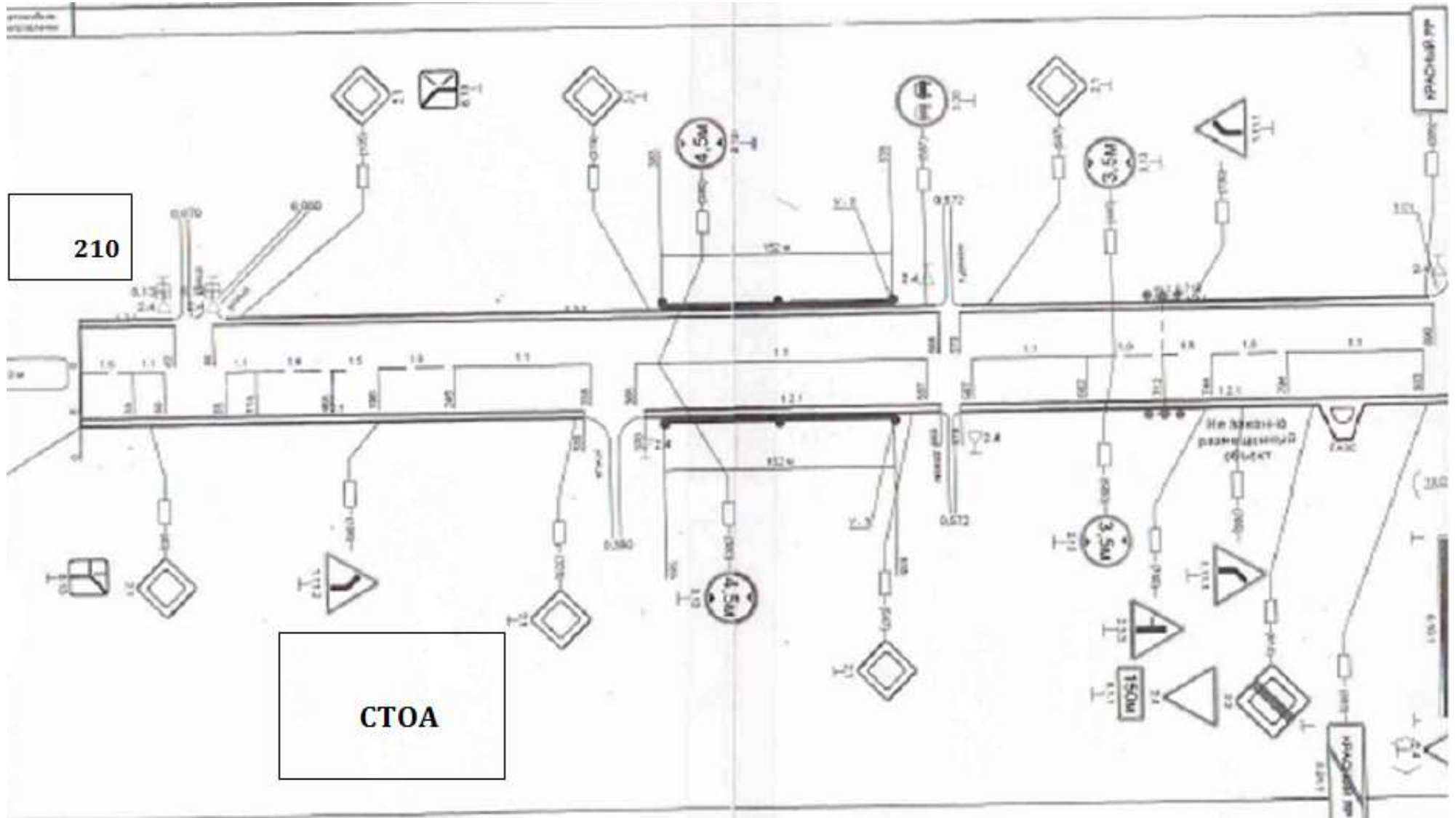
107

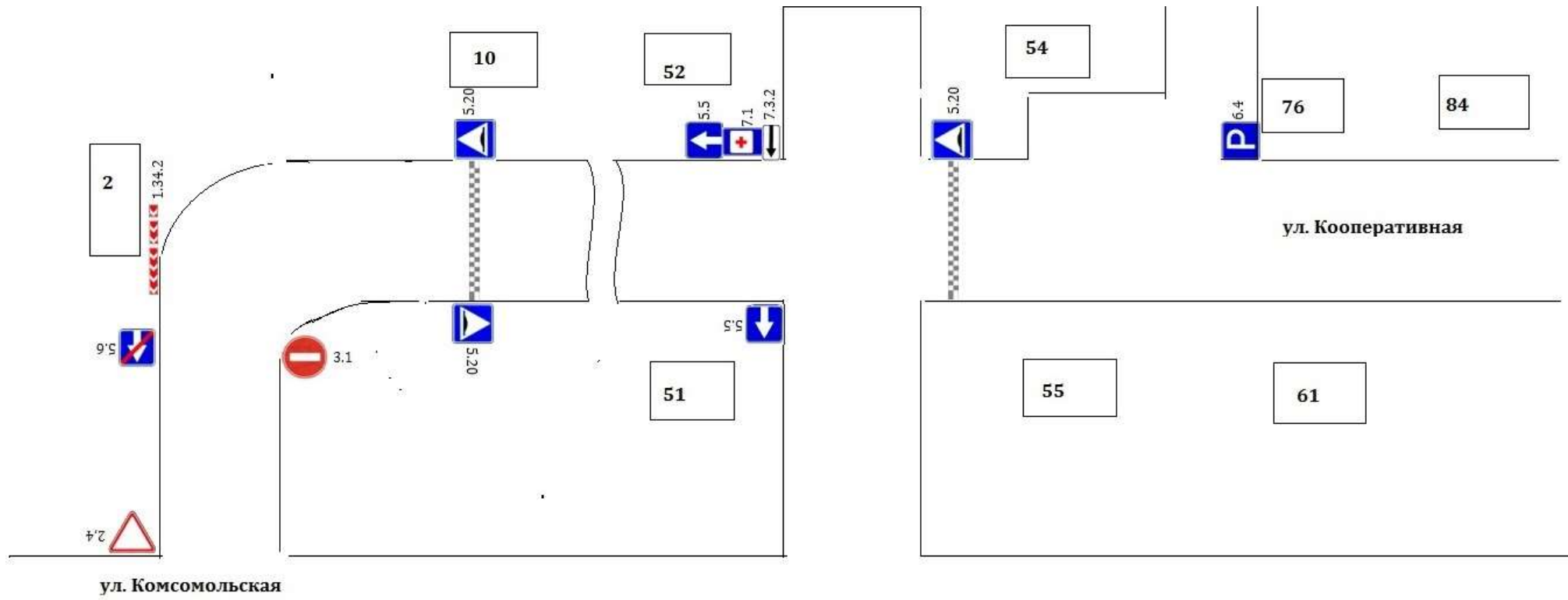
109



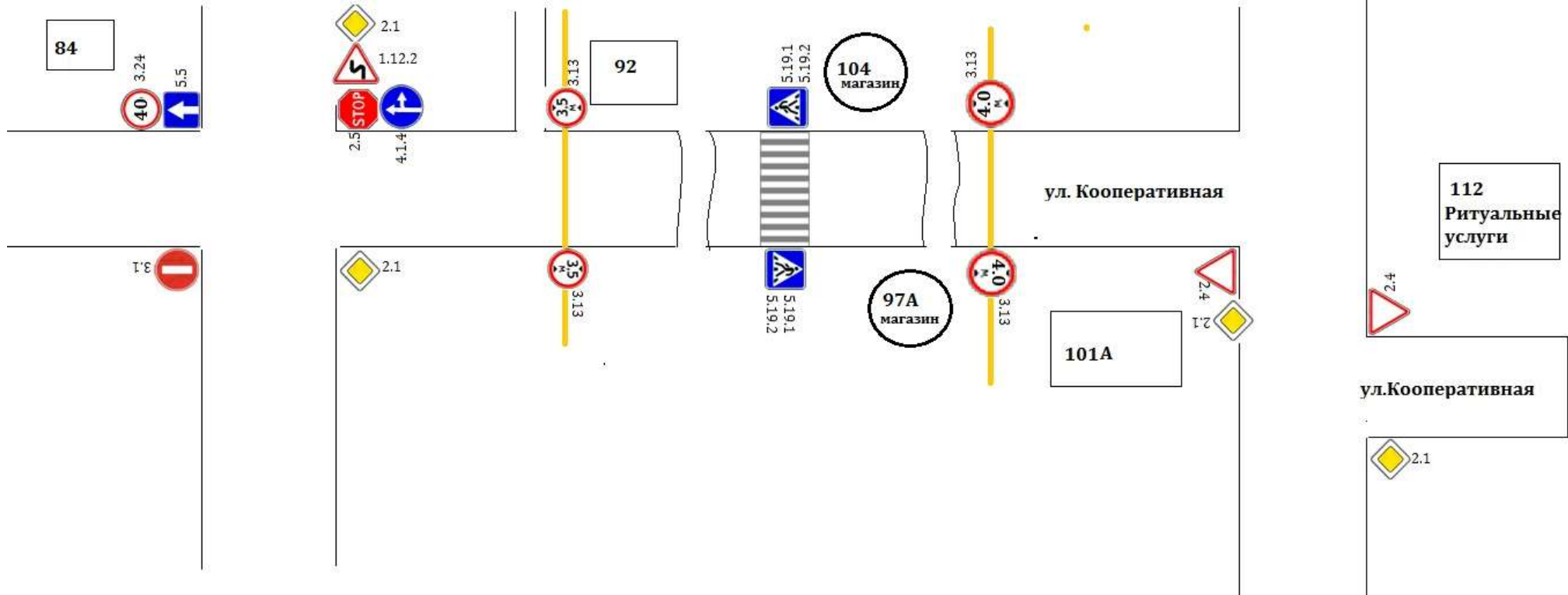


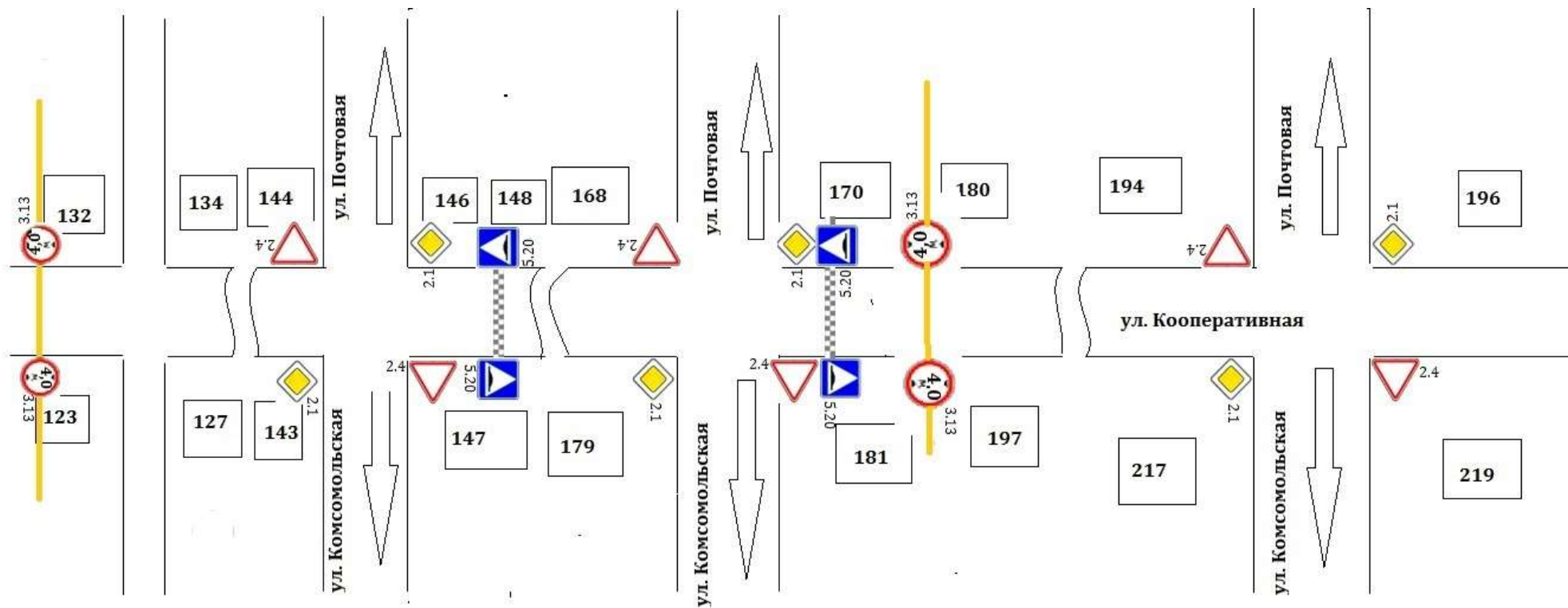




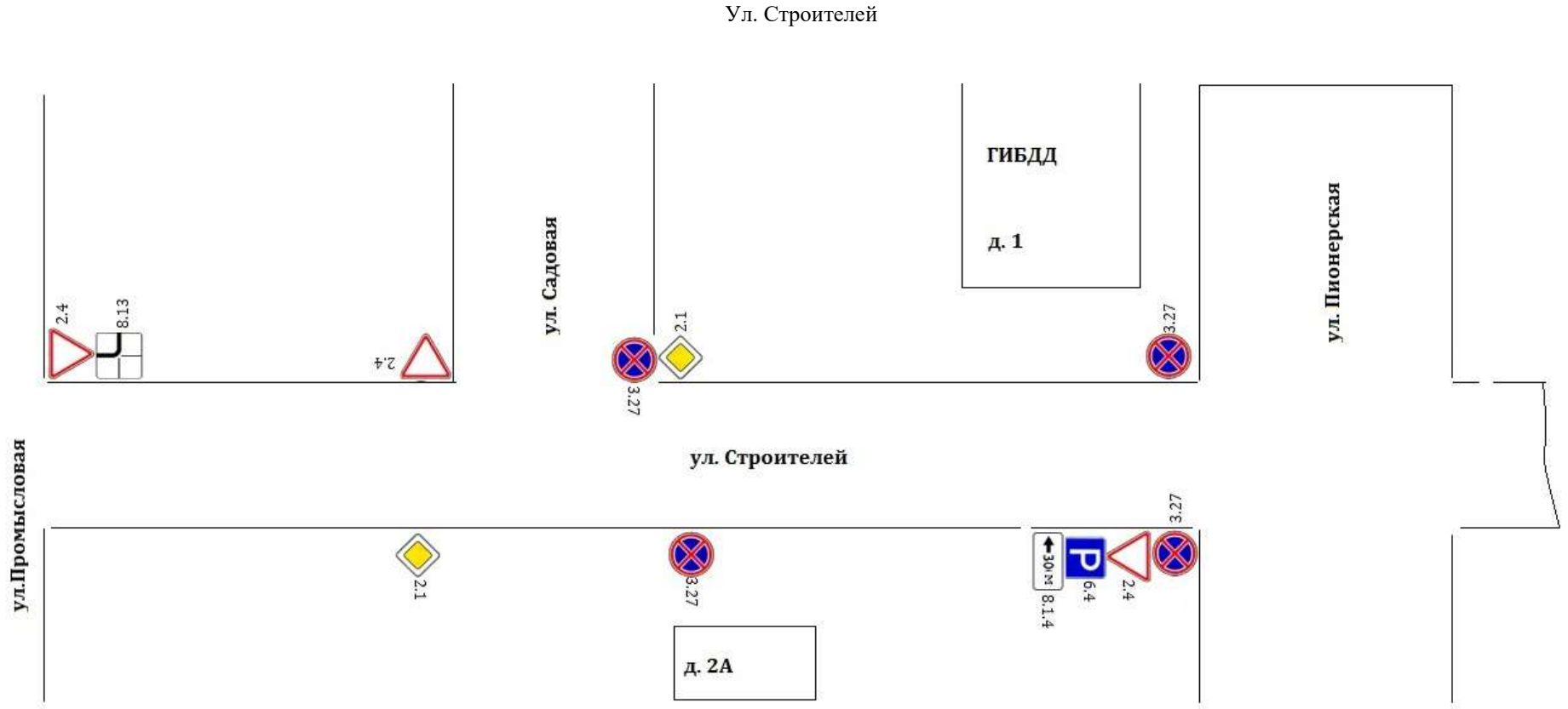


19  
ул. Кооперативная 84-112

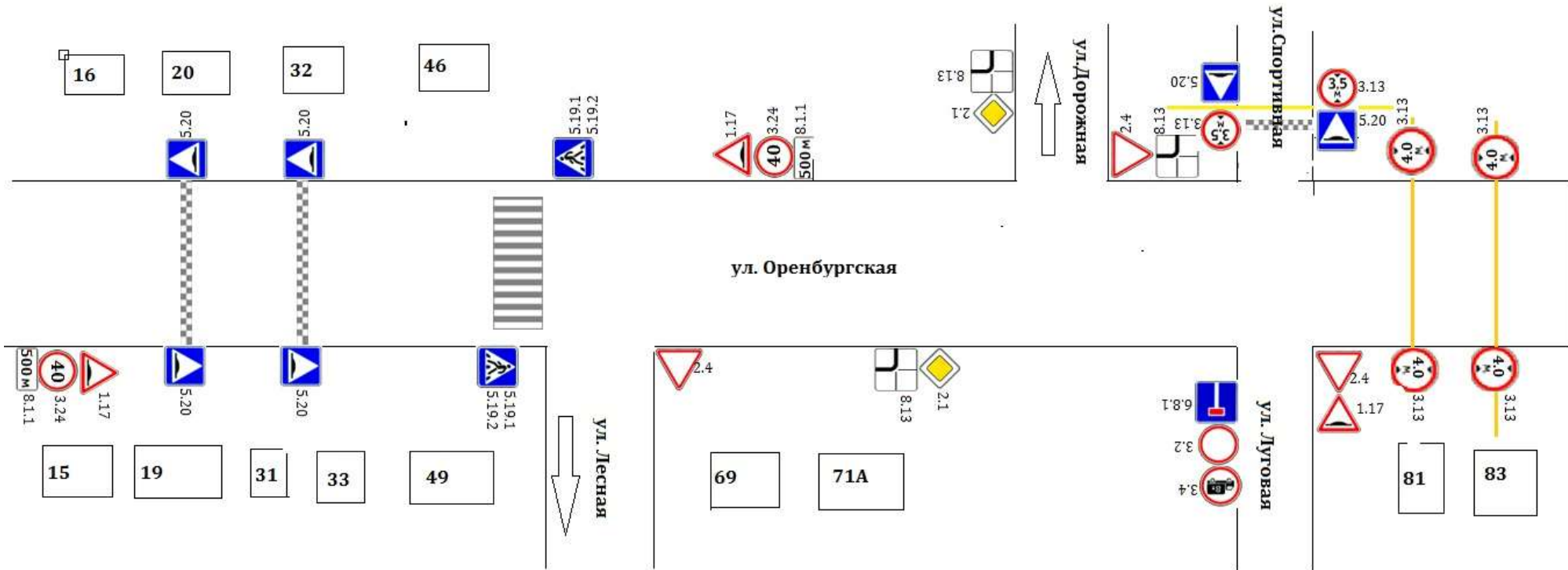




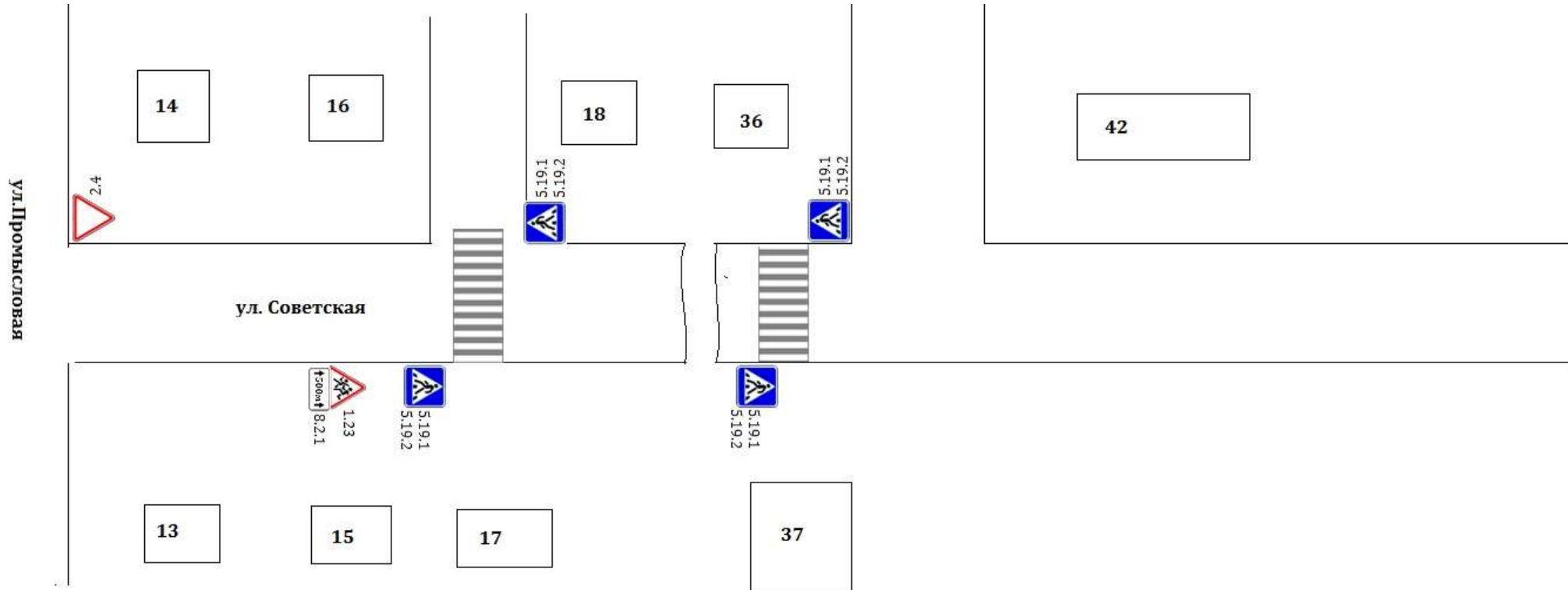




ул. Оренбургская



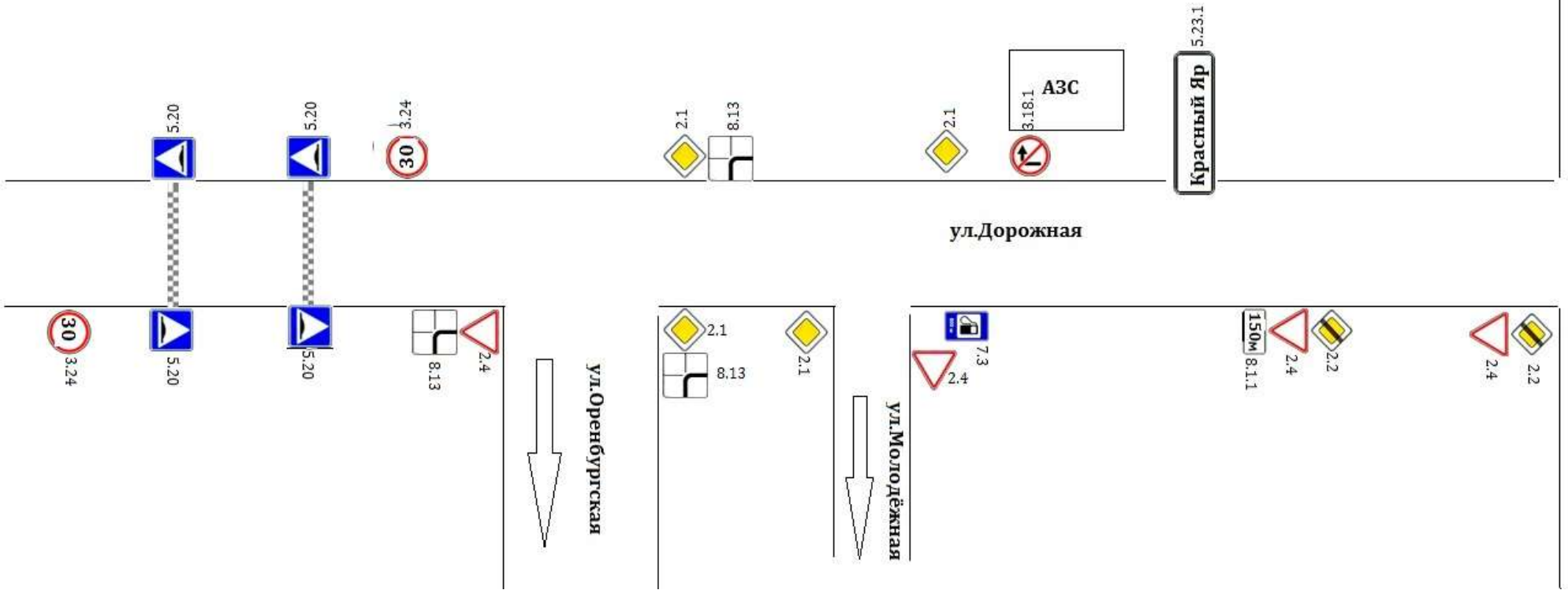
Ул Советская 14-37





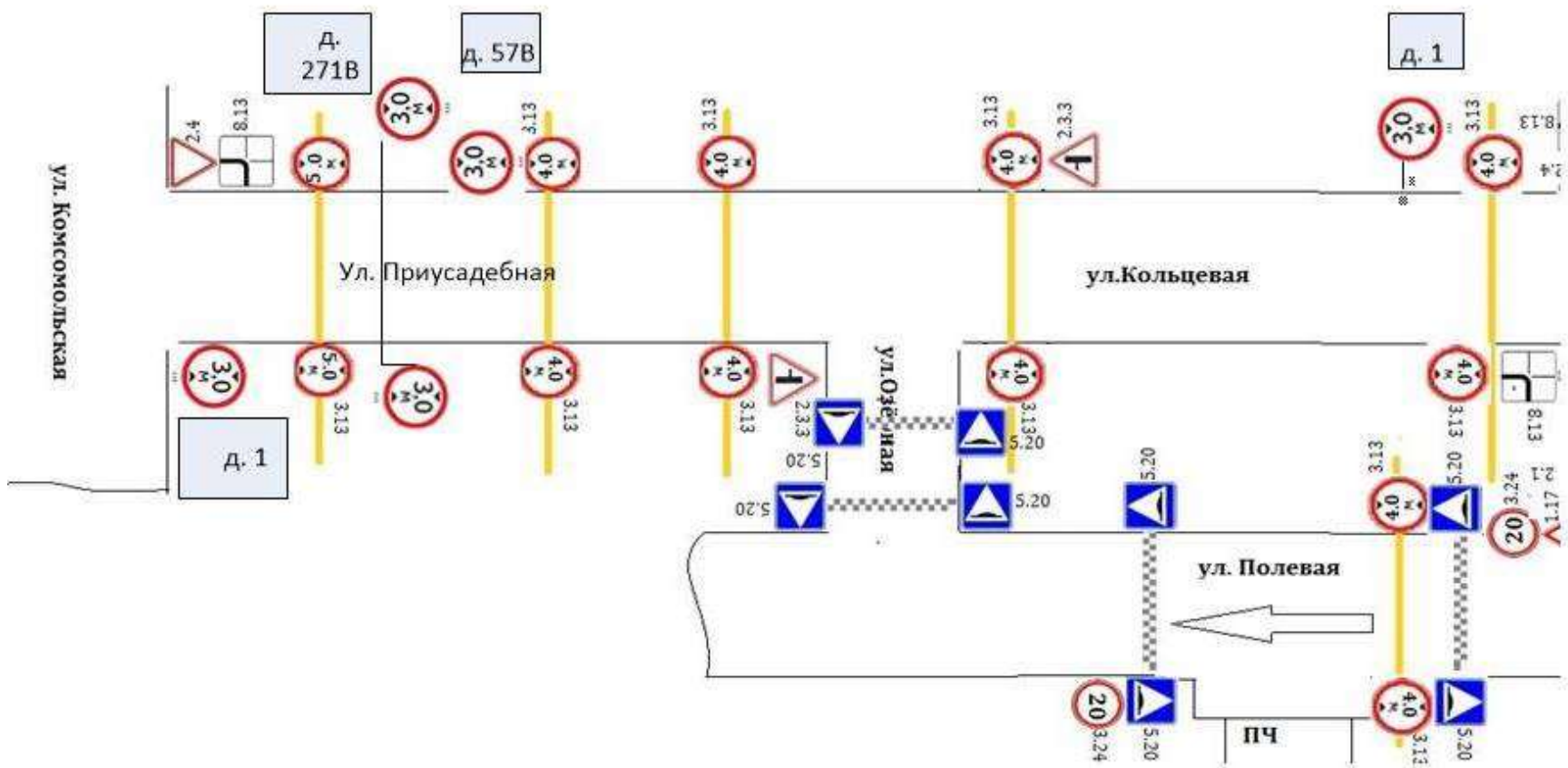


Ул. Дорожная

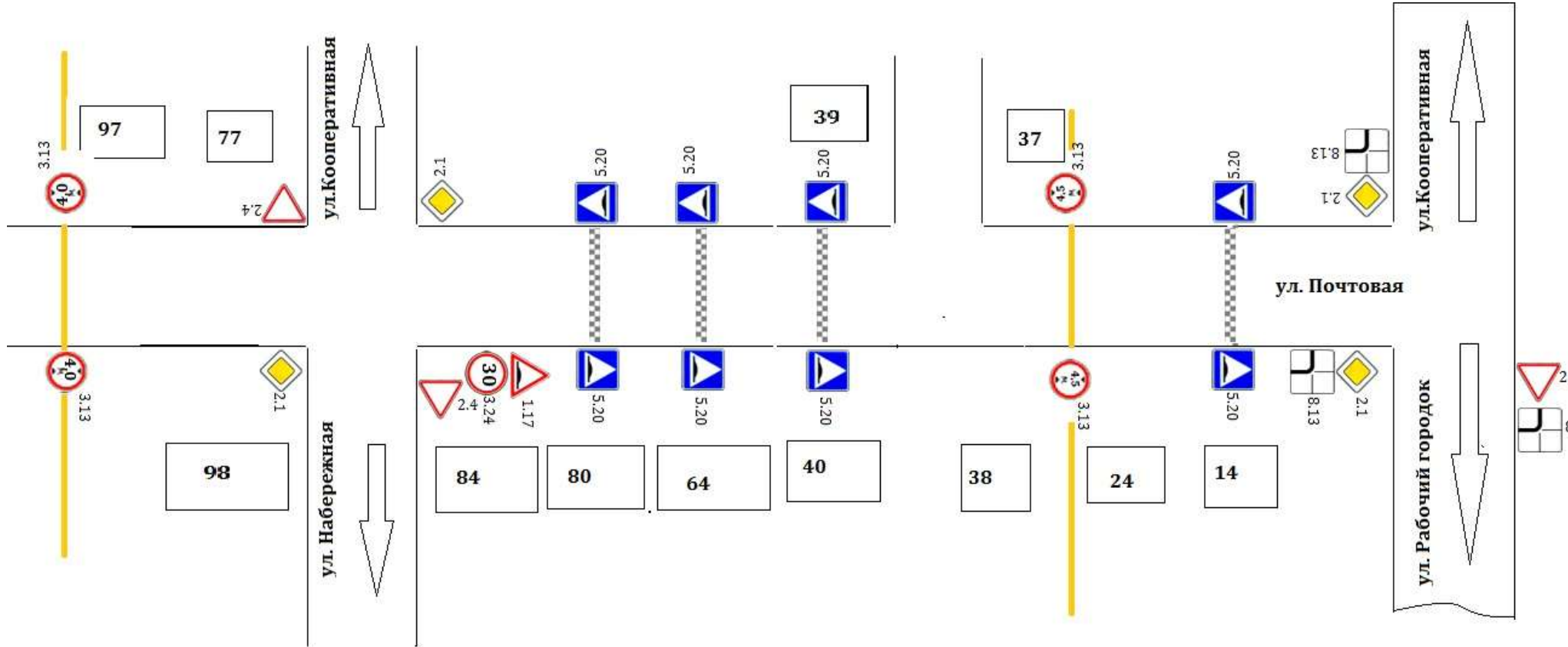


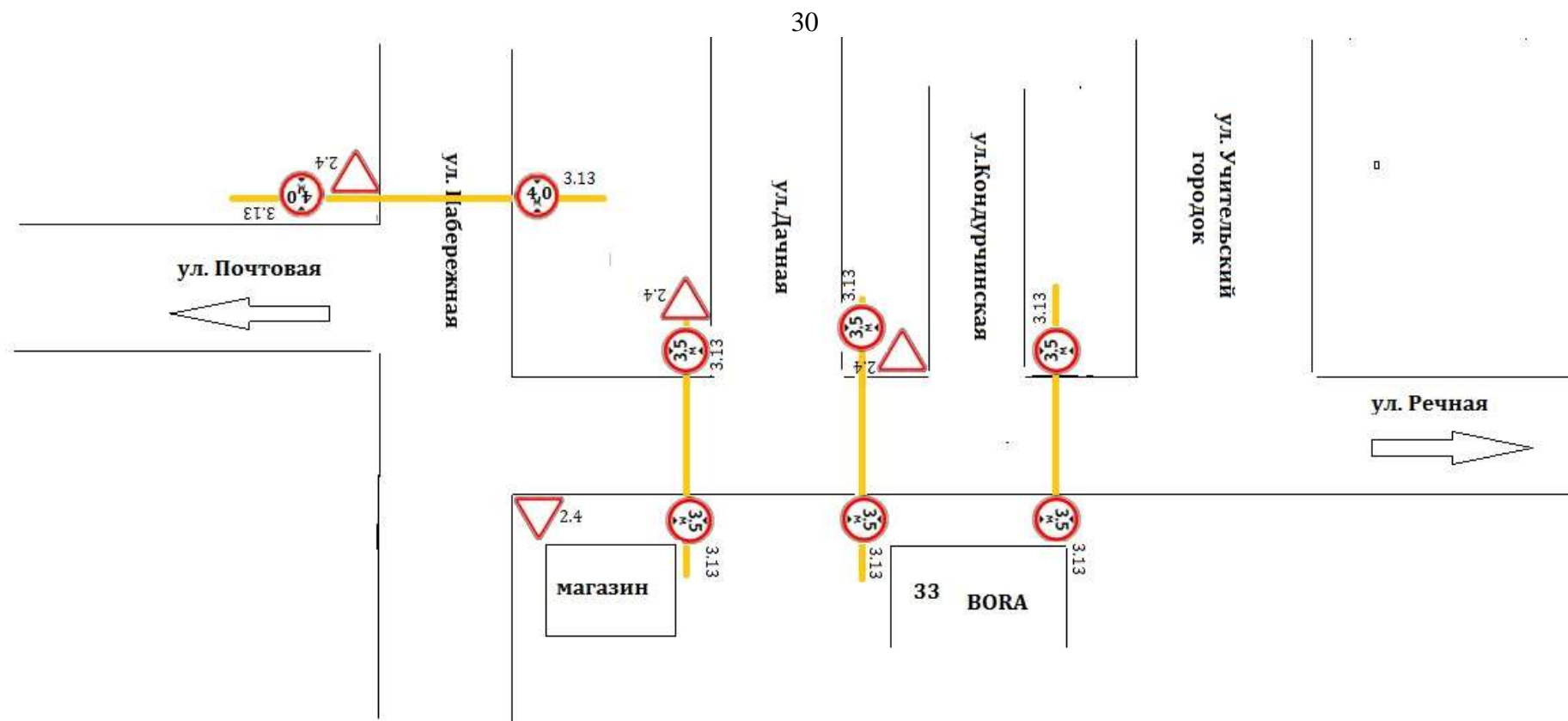
М

**Изменения в схеме дислокации дорожных знаков  
на улице Оренбургская села Красный Яр  
сельского поселения Красный Яр муниципального района Красноярский  
Самарской области**



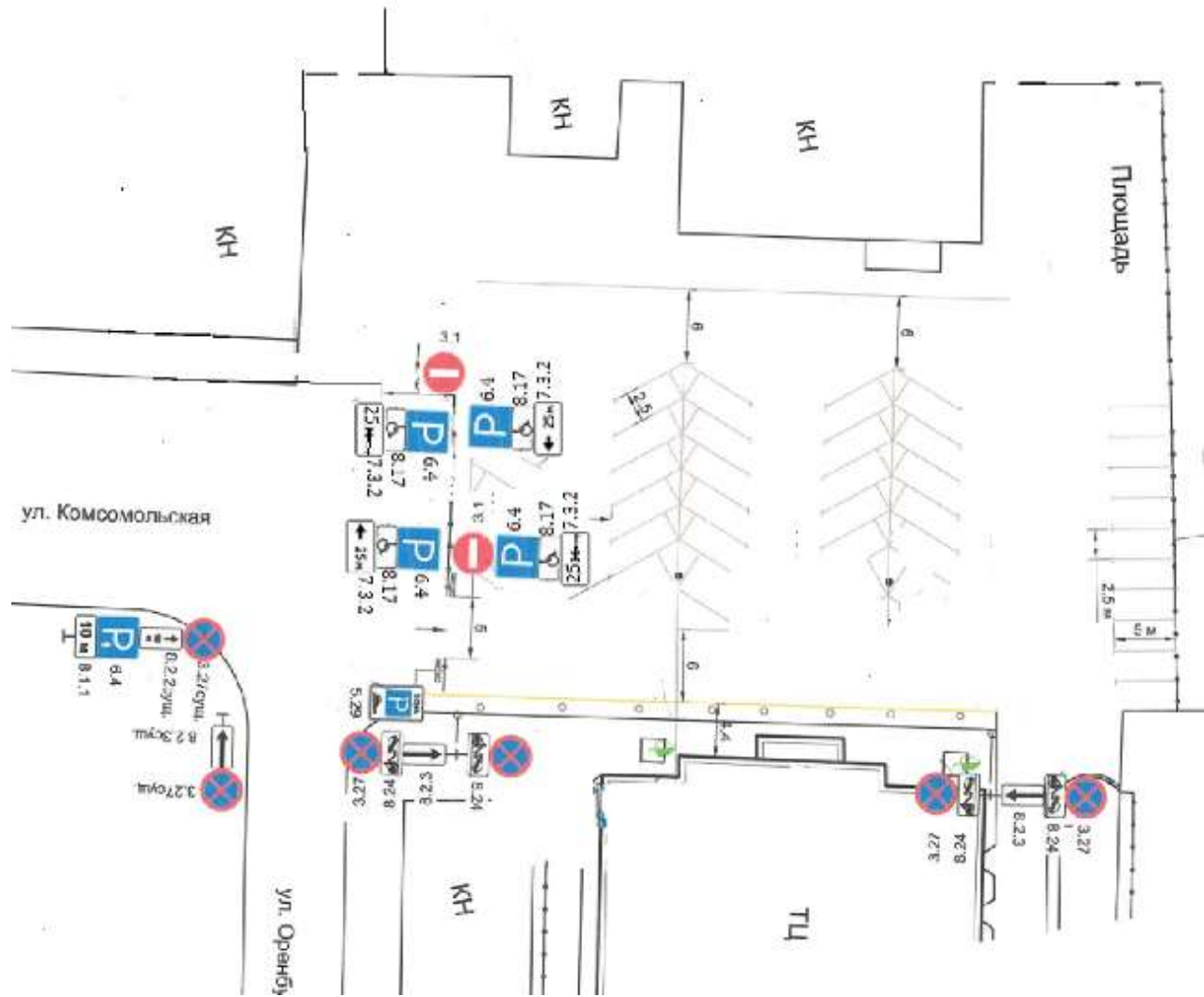




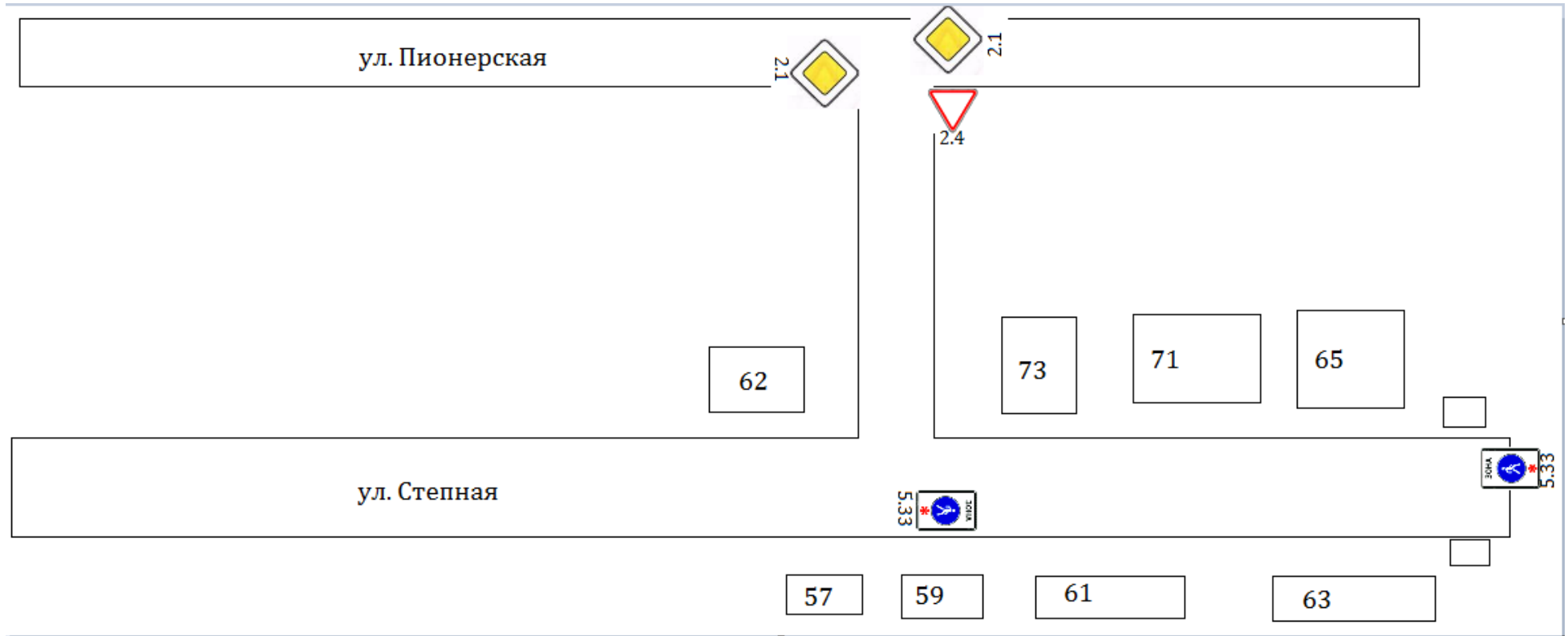


Утверждено Постановлением  
 Администрации сельского поселения Красный Яр  
 от 16.04.2021 года № 156

Изменения в схеме дислокации дорожных знаков на улице Комсомольская  
села Красный Яр сельского поселения Красный Яр муниципального района Красноярский Самарской области.

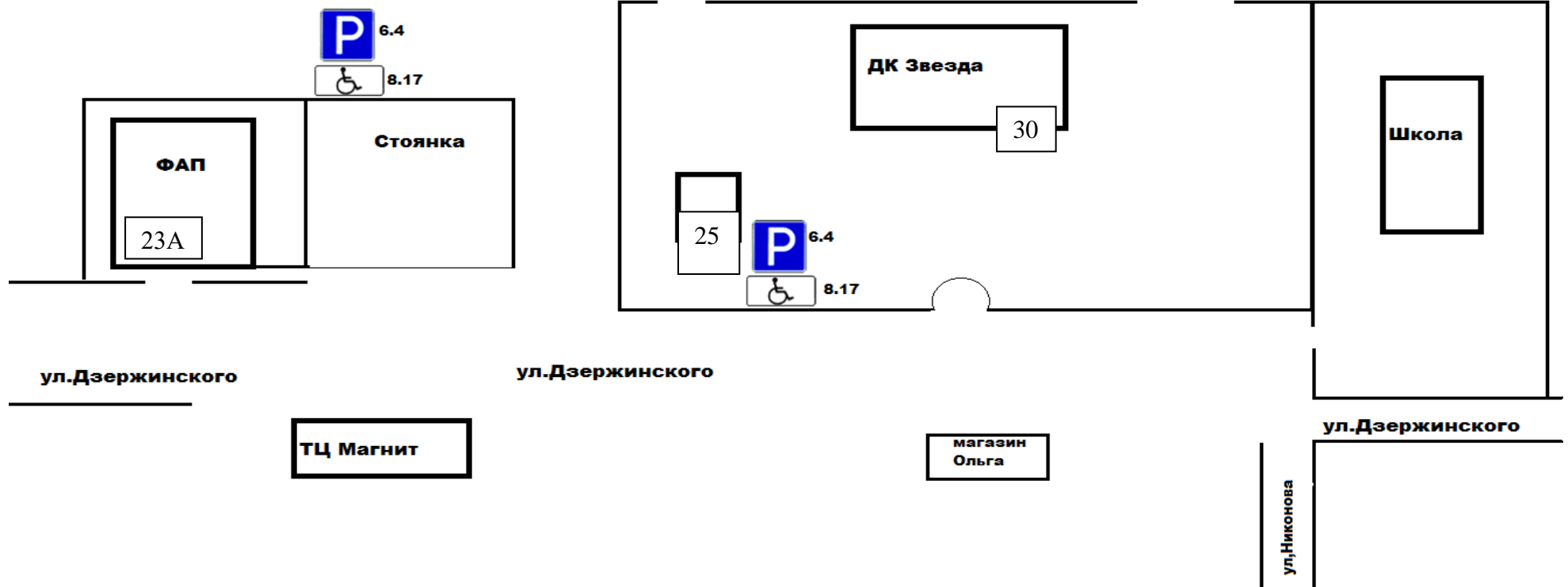


С. Красный Яр , ул. Степная

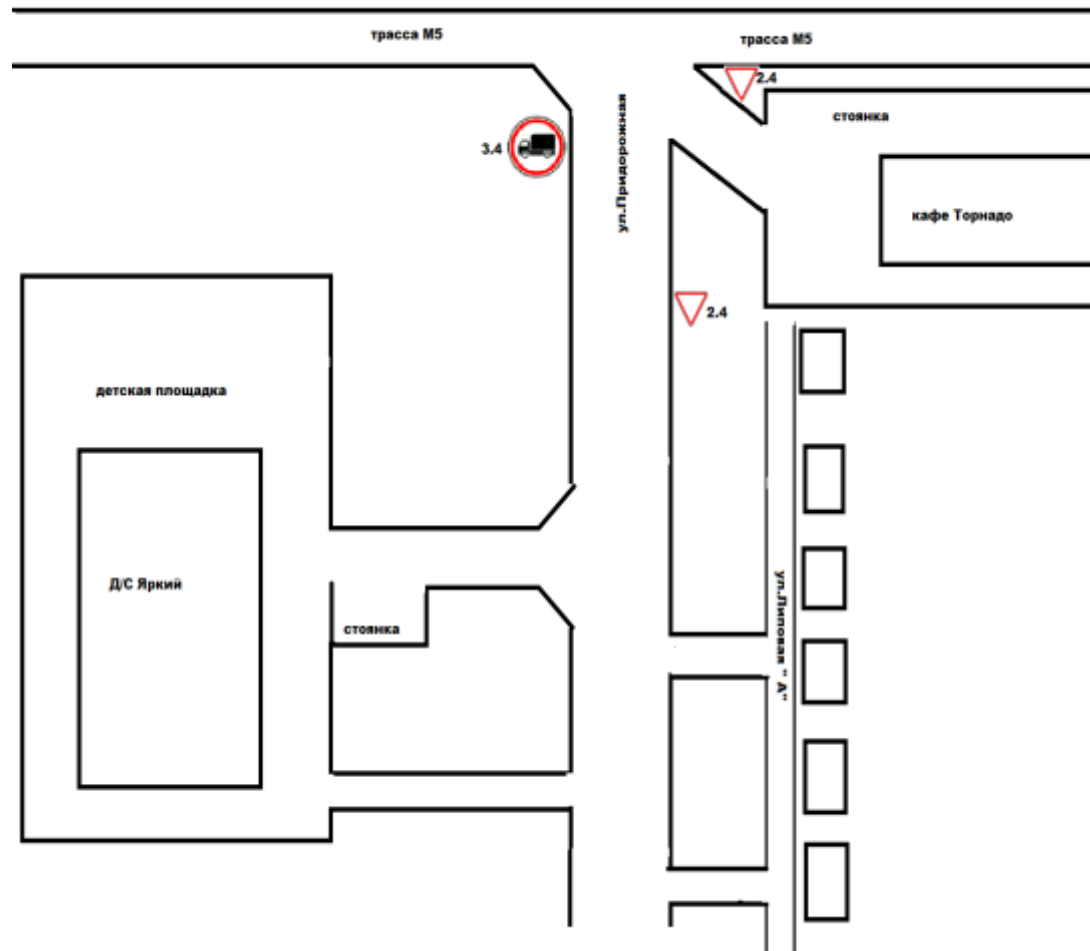




Изменения в схеме дислокации дорожных знаков на улице Дзержинского  
село Белозерки сельского поселения Красный Яр муниципального района Красноярский Самарской области.

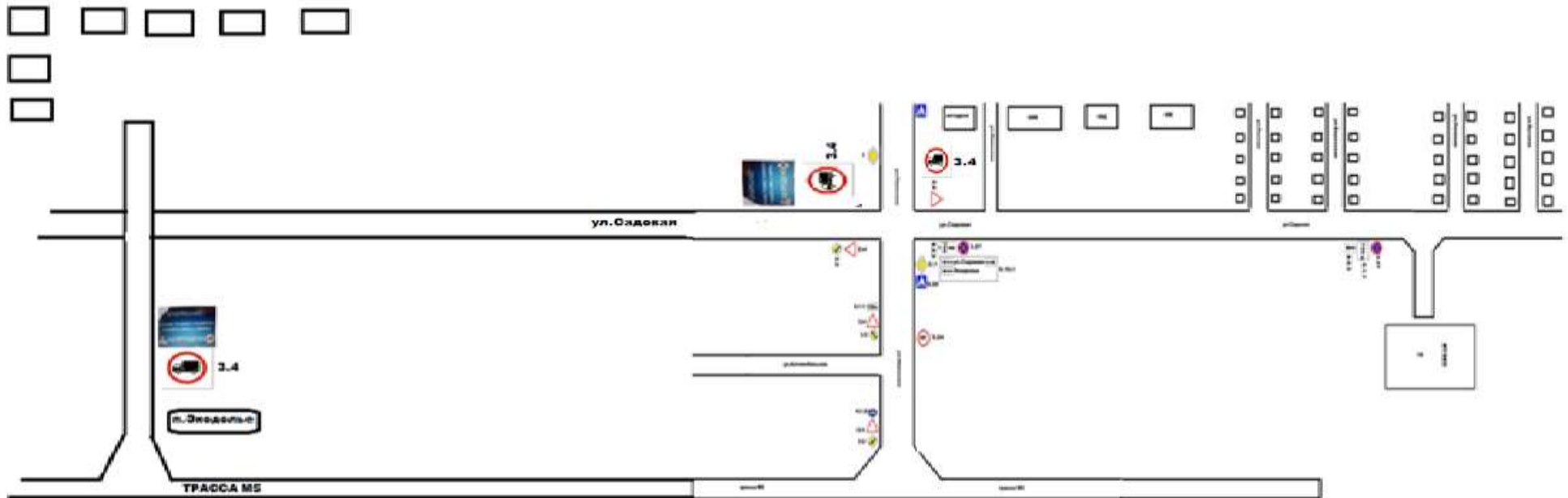


Изменения в схеме дислокации дорожных знаков на улице Приусадебная д.11  
село Белозерки сельского поселения Красный Яр муниципального района Красноярский Самарской области.





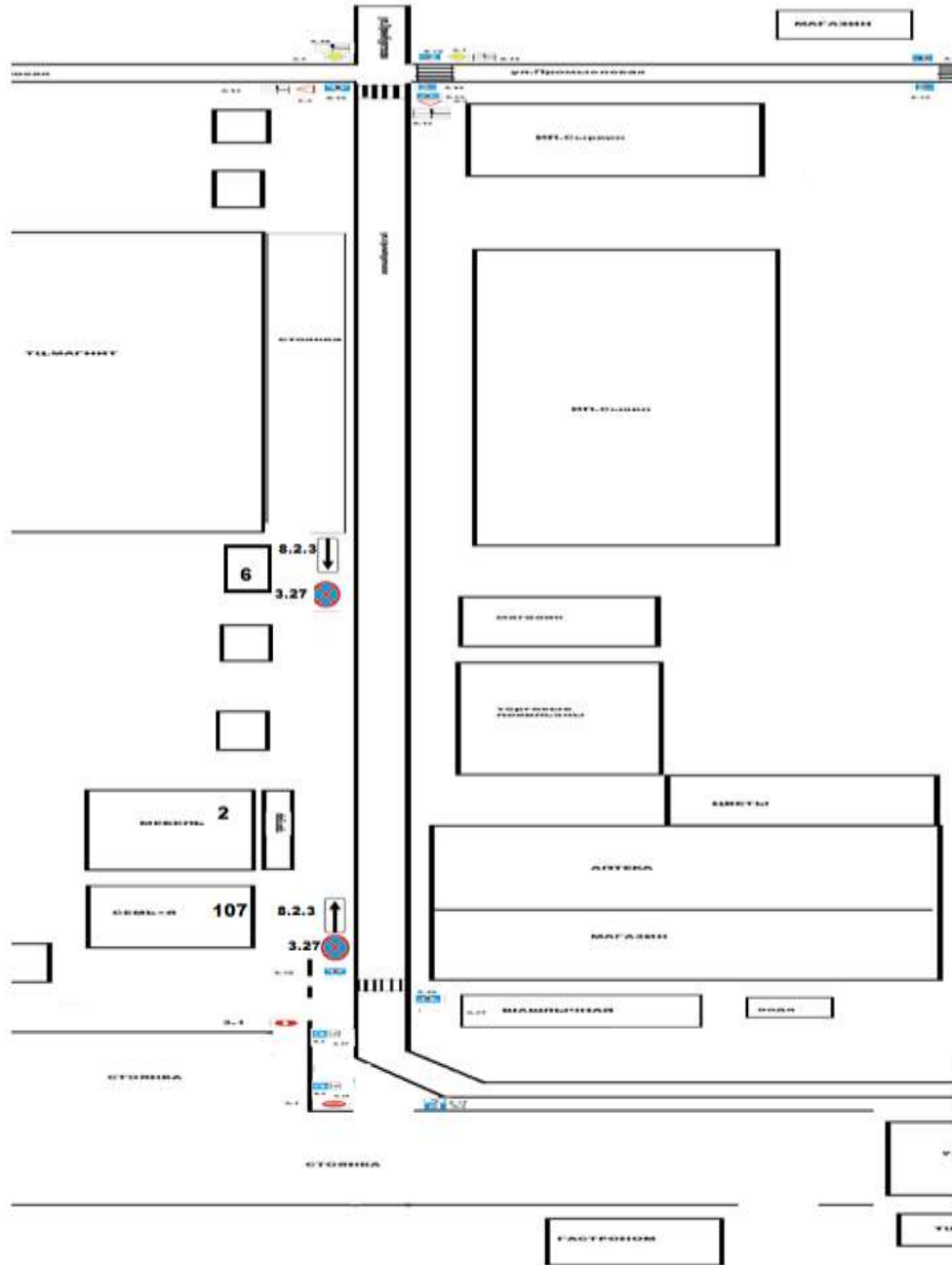
Изменения в схеме дислокации дорожных знаков по адресу  
от трассы М5 в сторону п.Экодолья.  
по адресу от трассы М5 по улице Никонова 38Б с.Белозерки сельского поселения Красный Яр муниципального района  
Красноярский Самарской области





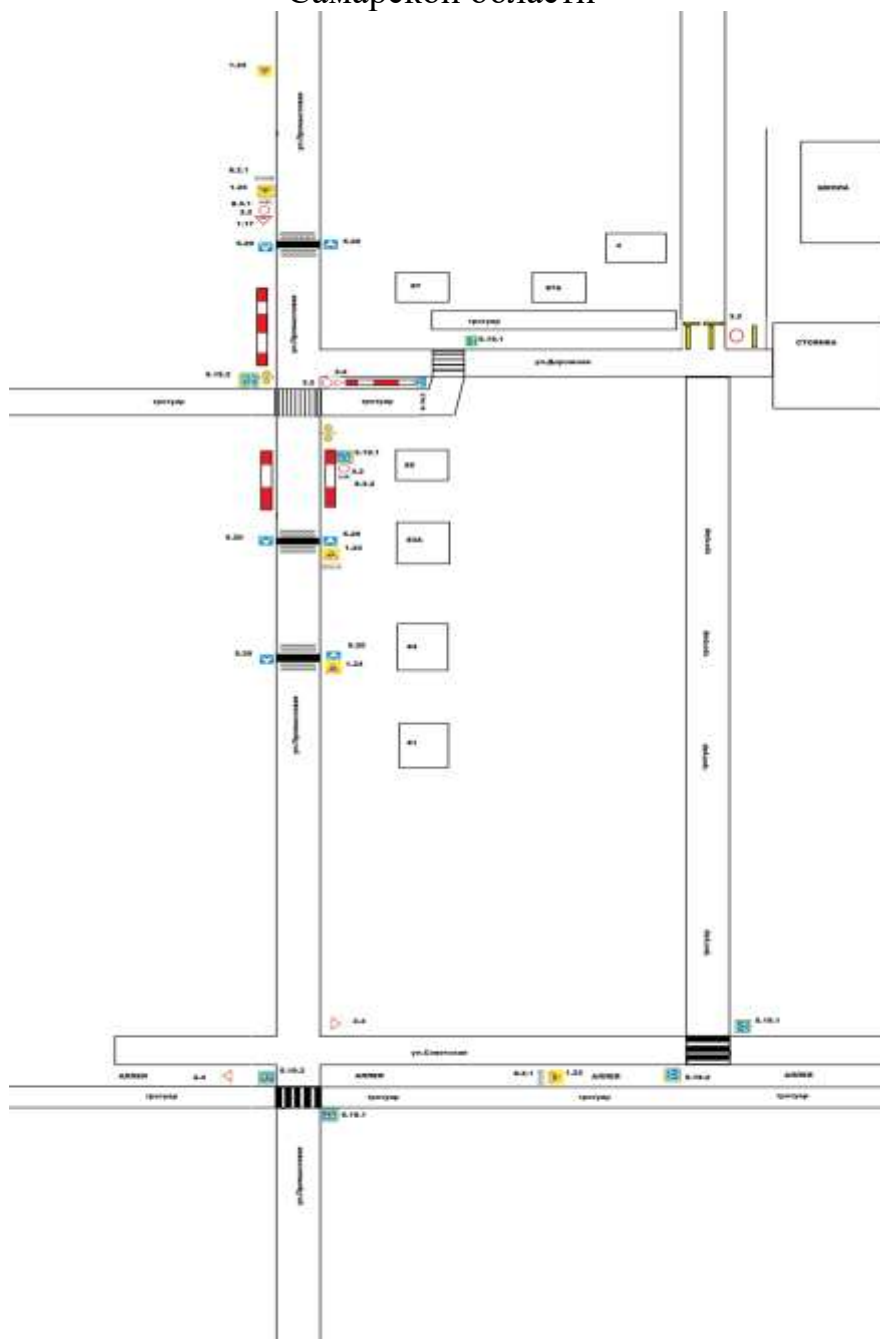
Утверждено Постановлением  
Администрации сельского поселения Красный Яр  
от 13.09.2022г. №230

Изменения в схеме дислокации дорожных знаков на улице Оренбургской  
сельского поселения Красный Яр муниципального района Красноярский  
Самарской области



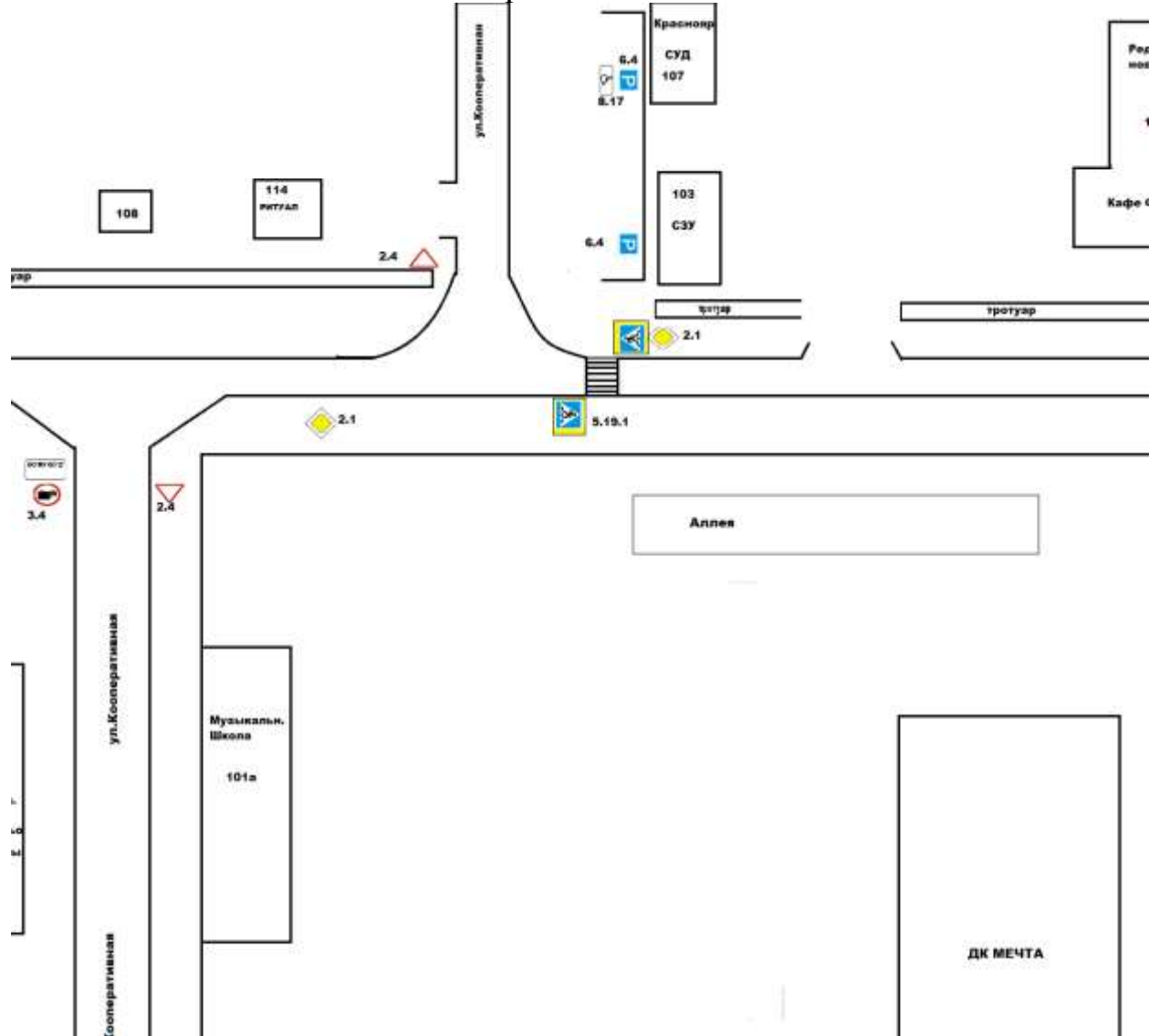
Утверждено Постановлением  
Администрации сельского поселения Красный Яр  
27.10.2022г. №248

Изменения в схеме дислокации дорожных знаков по улице Дорожной за Т-образным перекрестком с улицей Промысловой у д.87, сельского поселения Красный Яр муниципального района Красноярский Самарской области



Утверждено Постановлением  
Администрации сельского поселения Красный Яр  
от 27.10.2022г. №248

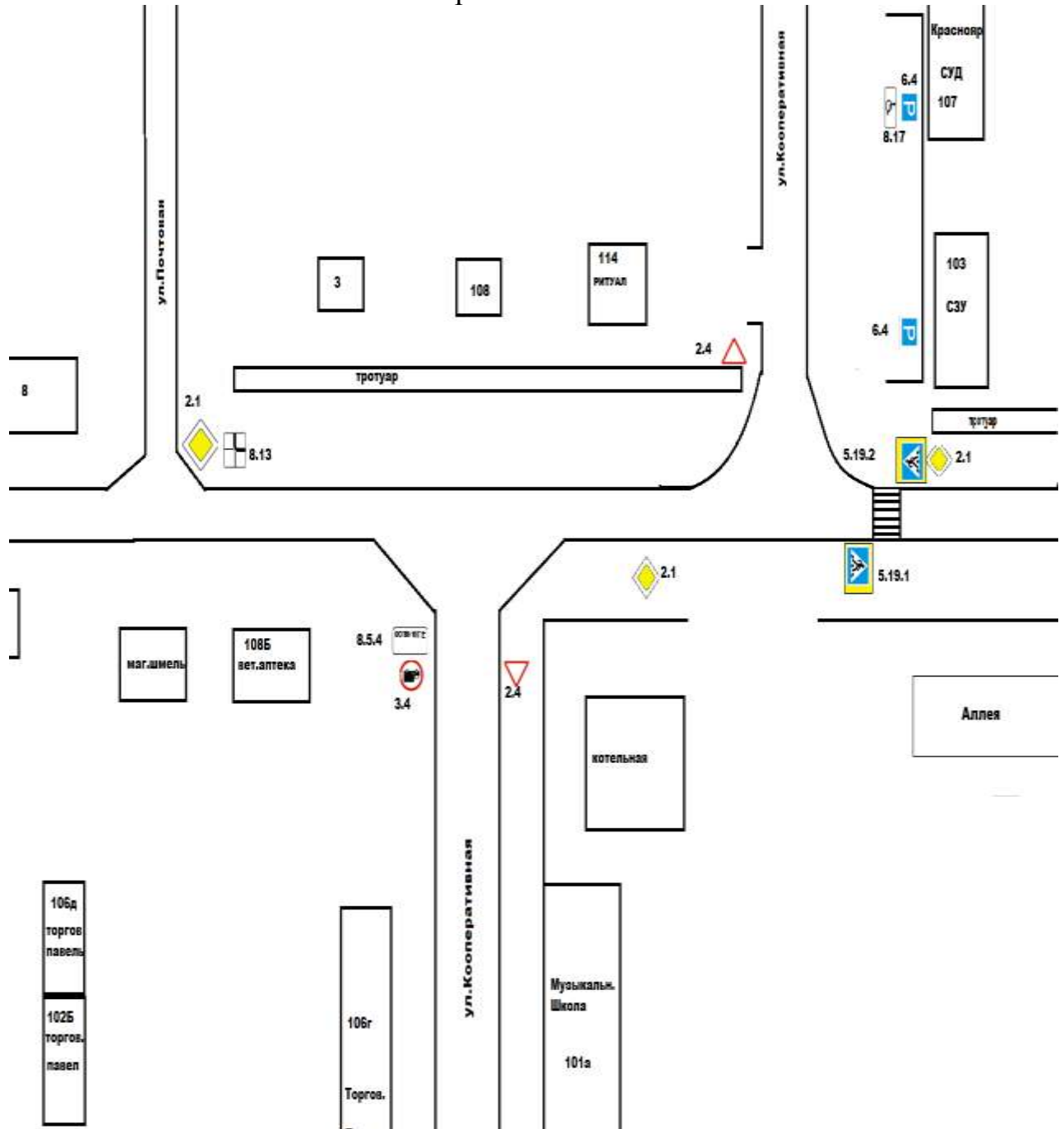
Изменения в схеме дислокации дорожных знаков по улице Кооперативной у  
административного здания № 103  
сельского поселения Красный Яр муниципального района Красноярский  
Самарской области





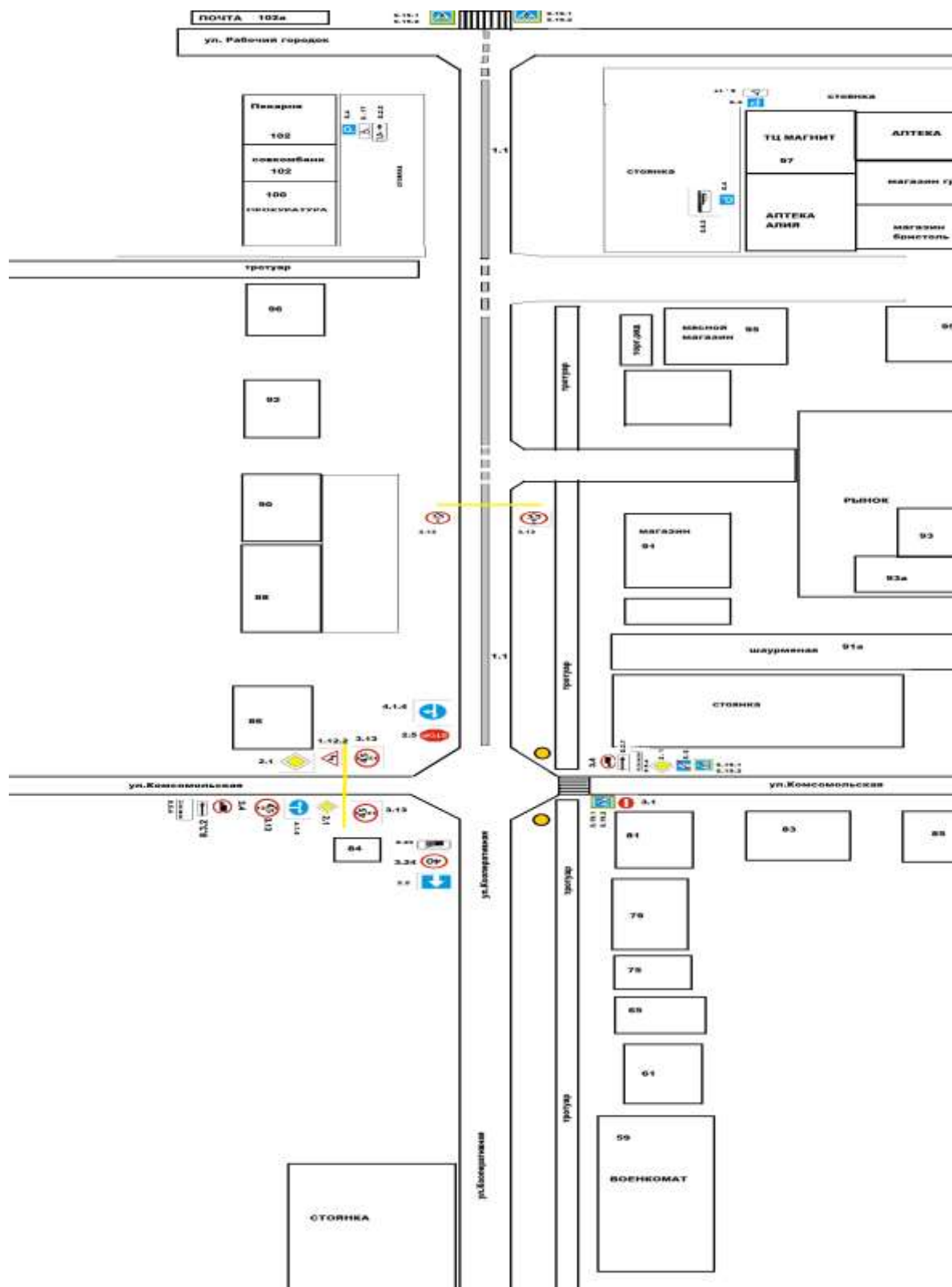
Утверждено Постановлением  
Администрации сельского поселения Красный Яр  
№ 259 от 30.11.2022 г.

Изменения в схеме дислокации дорожных знаков  
по улице Кооперативной у зоомагазина № 108Б,  
сельского поселения Красный Яр муниципального района Красноярский  
Самарской области



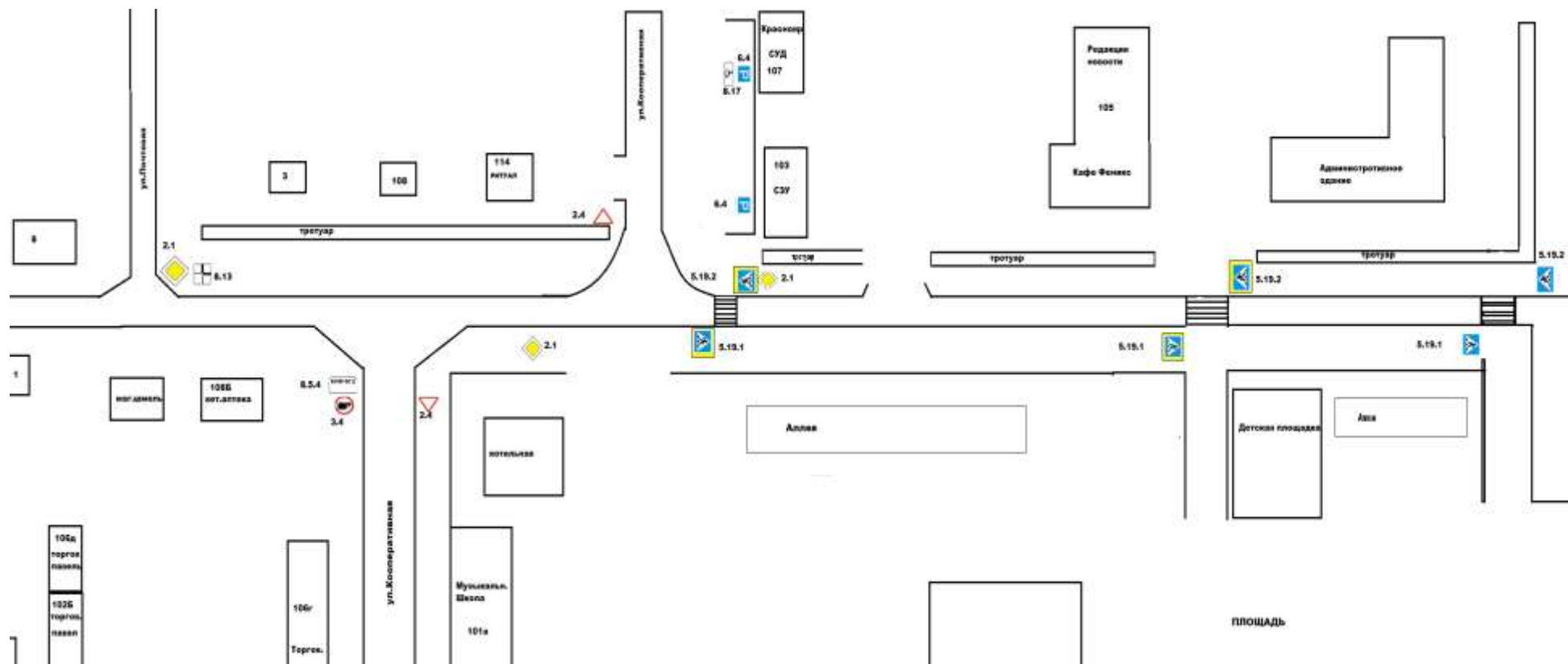


Изменения в схеме дислокации дорожных знаков  
по улице Комсомольская перед пересечениями с улицей Кооперативной,  
сельского поселения Красный Яр муниципального района Красноярский  
Самарской области.

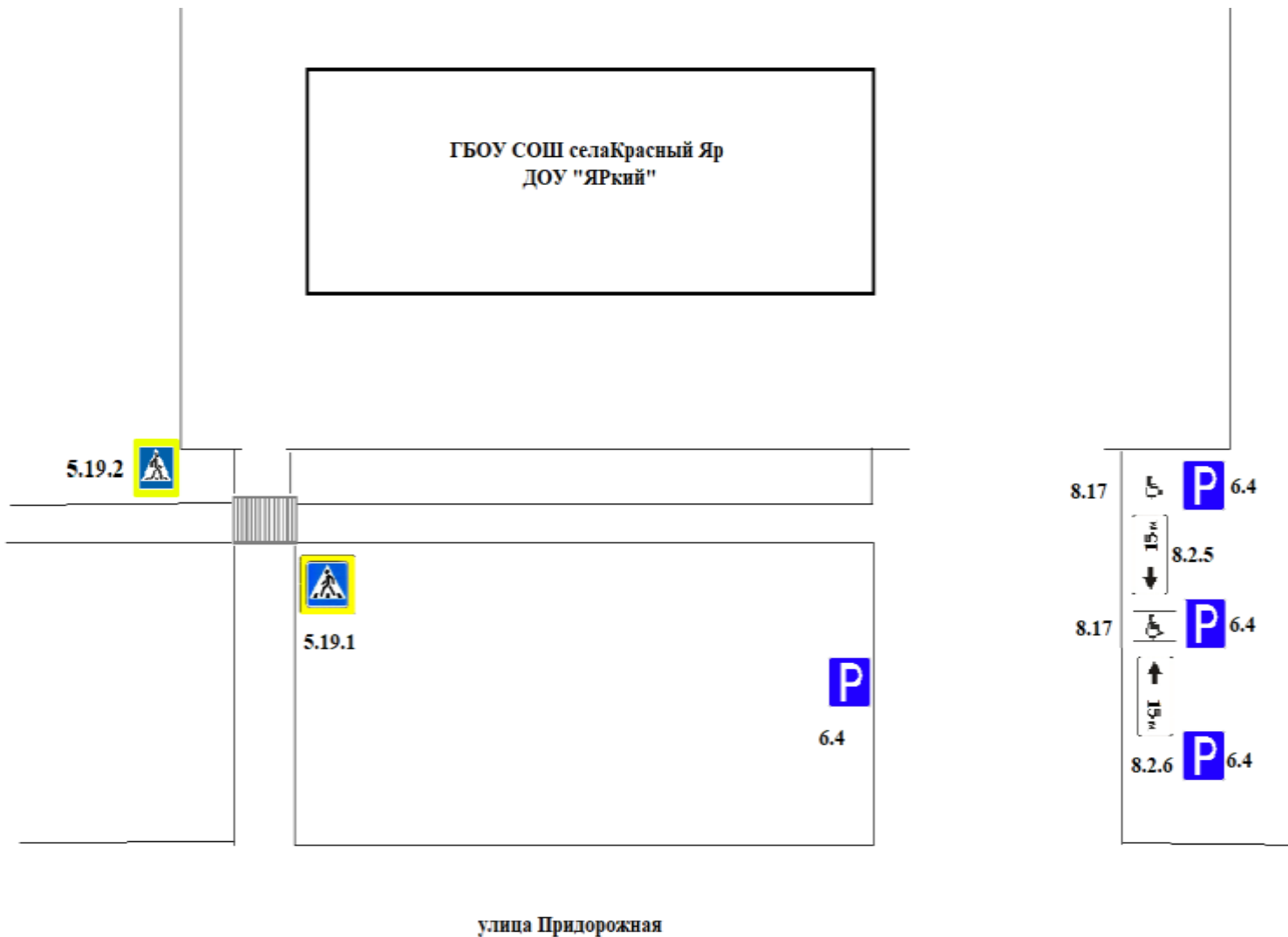


Утверждено Постановлением  
Администрации сельского поселения Красный Яр  
от 10.11.2022г. № 266

Изменения в схеме дислокации дорожных знаков  
по улице Кооперативной у административного здания № 103, №105 села Красный Яр  
сельского поселения Красный Яр муниципального района Красноярский Самарской области

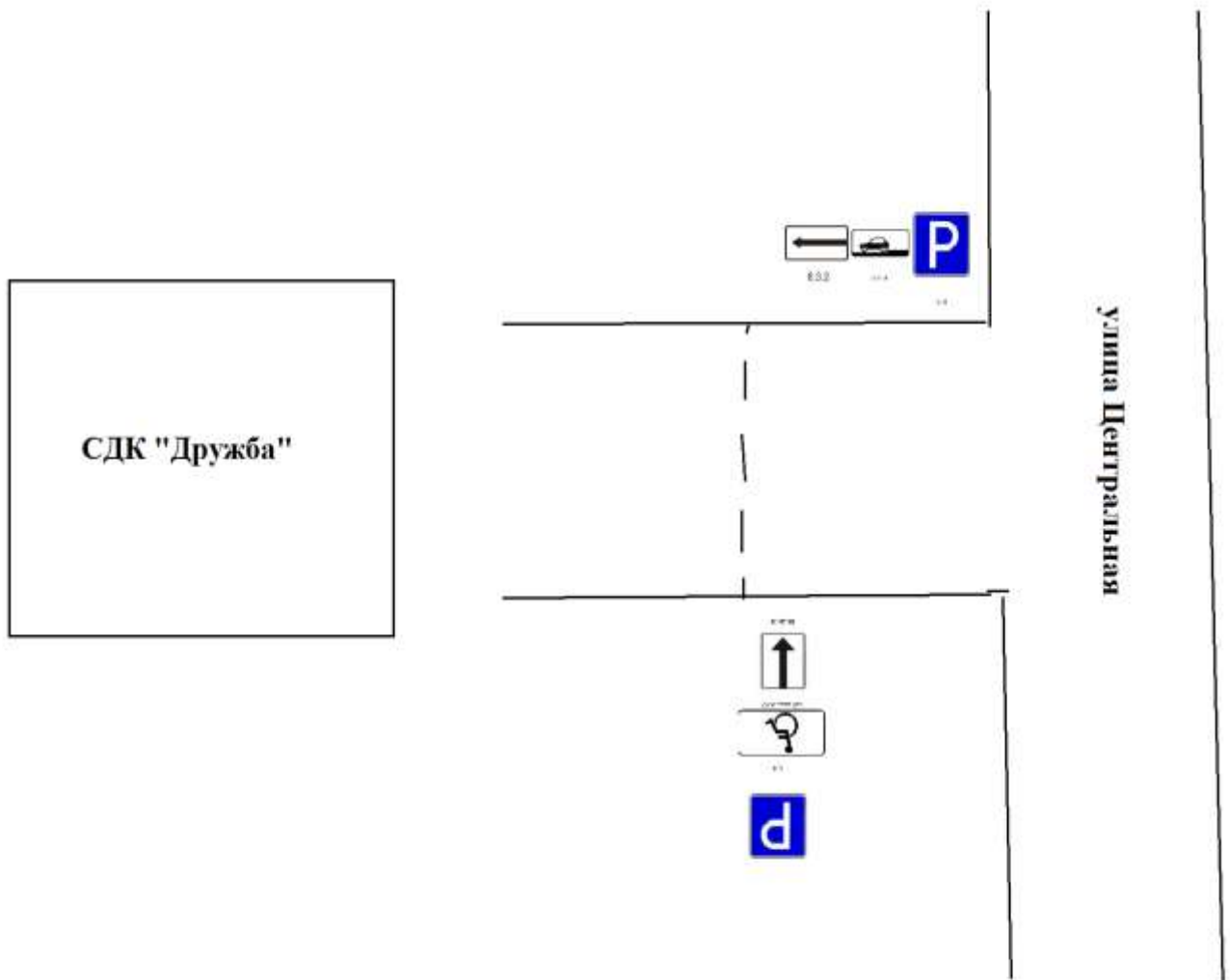


**Изменения в схеме дислокации дорожных знаков  
на улице Придорожная села Красный Яр  
сельского поселения Красный Яр муниципального района Красноярский  
Самарской области**



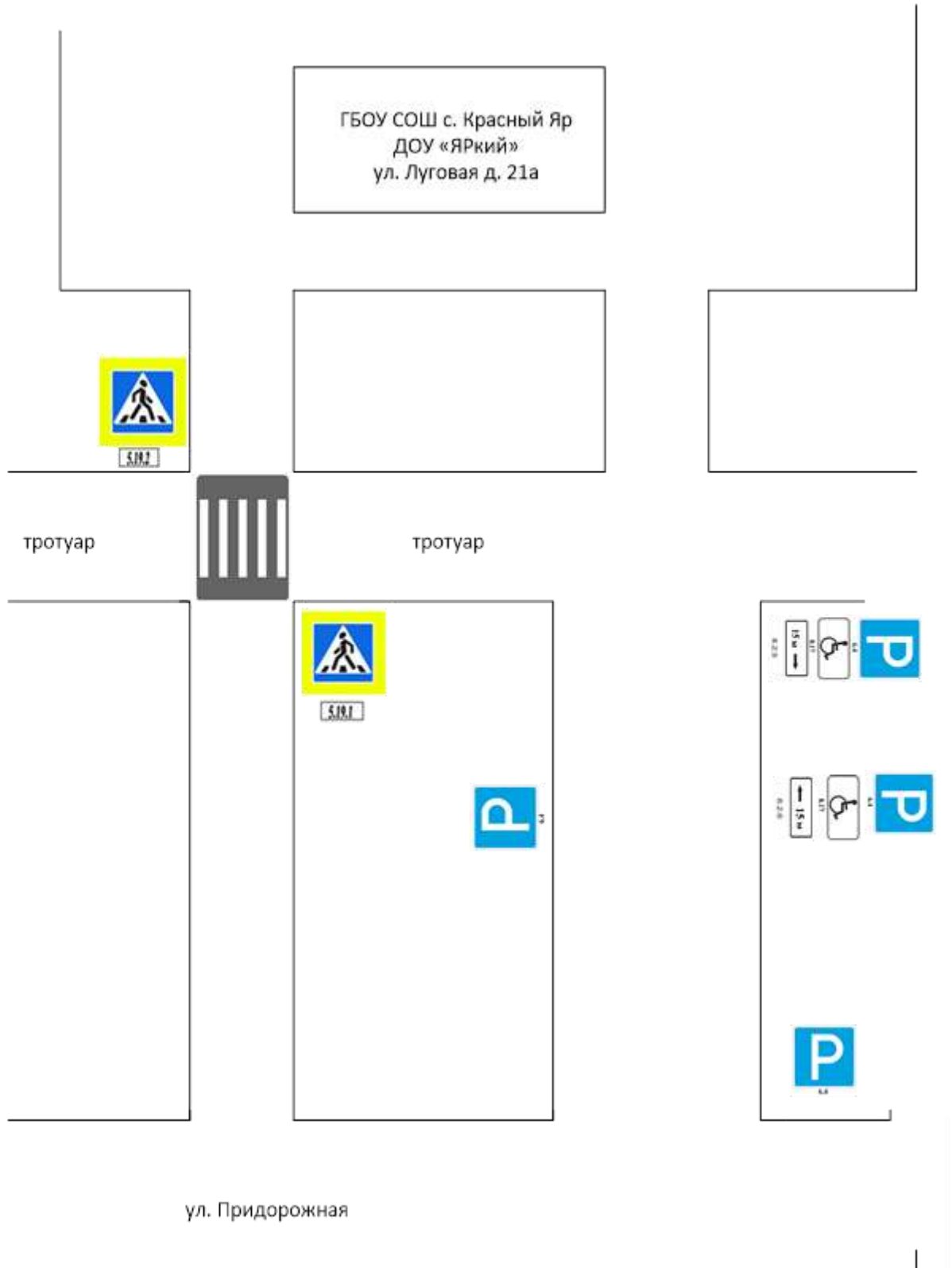
Утверждено Постановлением  
Администрации сельского поселения Красный Яр  
№ 31 от 30.03.2023 года

**Изменения в схеме дислокации дорожных знаков  
на парковке у СДК «Дружба посёлка Угловой  
сельского поселения Красный Яр муниципального района Красноярский  
Самарской области**



Утверждено Постановлением  
Администрации сельского поселения Красный Яр  
№ 54 от 05.05.2023 года

**Изменения в схеме дислокации дорожных знаков  
на улице Придорожная села Красный Яр  
сельского поселения Красный Яр муниципального района Красноярский  
Самарской области**



**Изменения в схеме дислокации дорожных знаков  
на парковке СДК "Дружба" посёлка Угловой  
сельского поселения Красный Яр муниципального района Красноярский  
Самарской области**

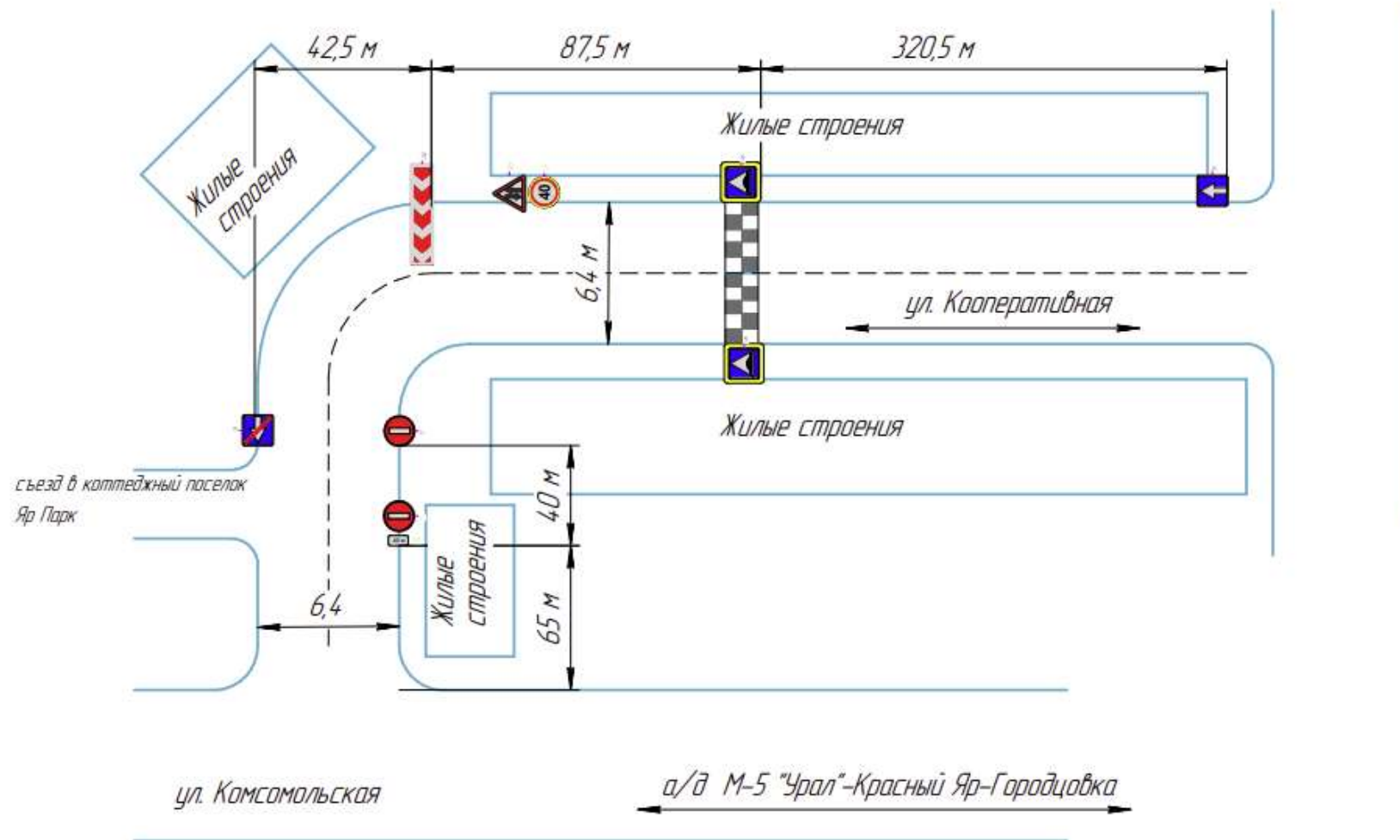
СДК «Дружба»  
ул. Садовая д. 4



ул. Центральная



Утверждено Постановлением  
Администрации сельского поселения Красный Яр  
№ 75 от «14» июня 2023 года



Утверждено Постановлением  
Администрации сельского поселения Красный Яр  
от 17.08.2023 г. № 93

Пионерская 10 – Коммунистический переулок

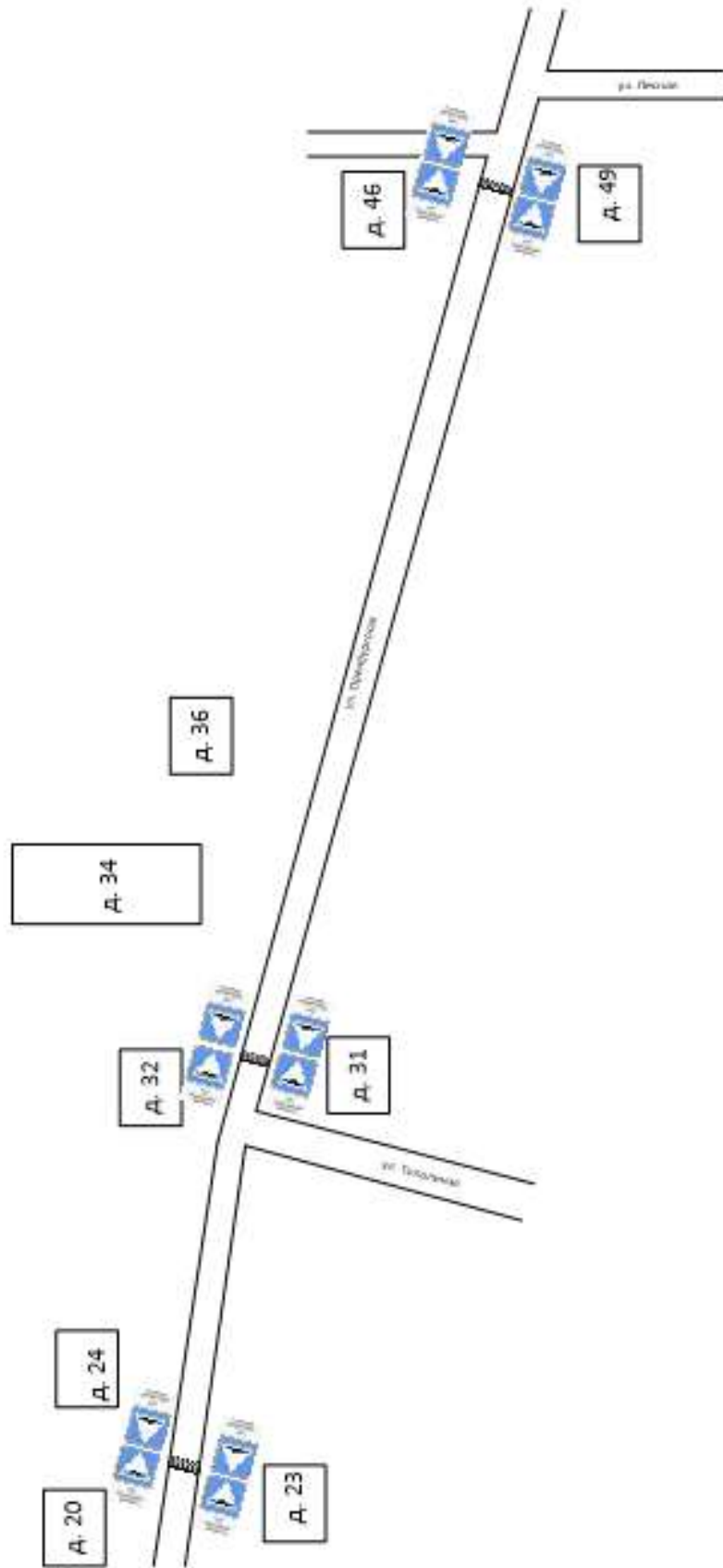




А 10 03  
5.20

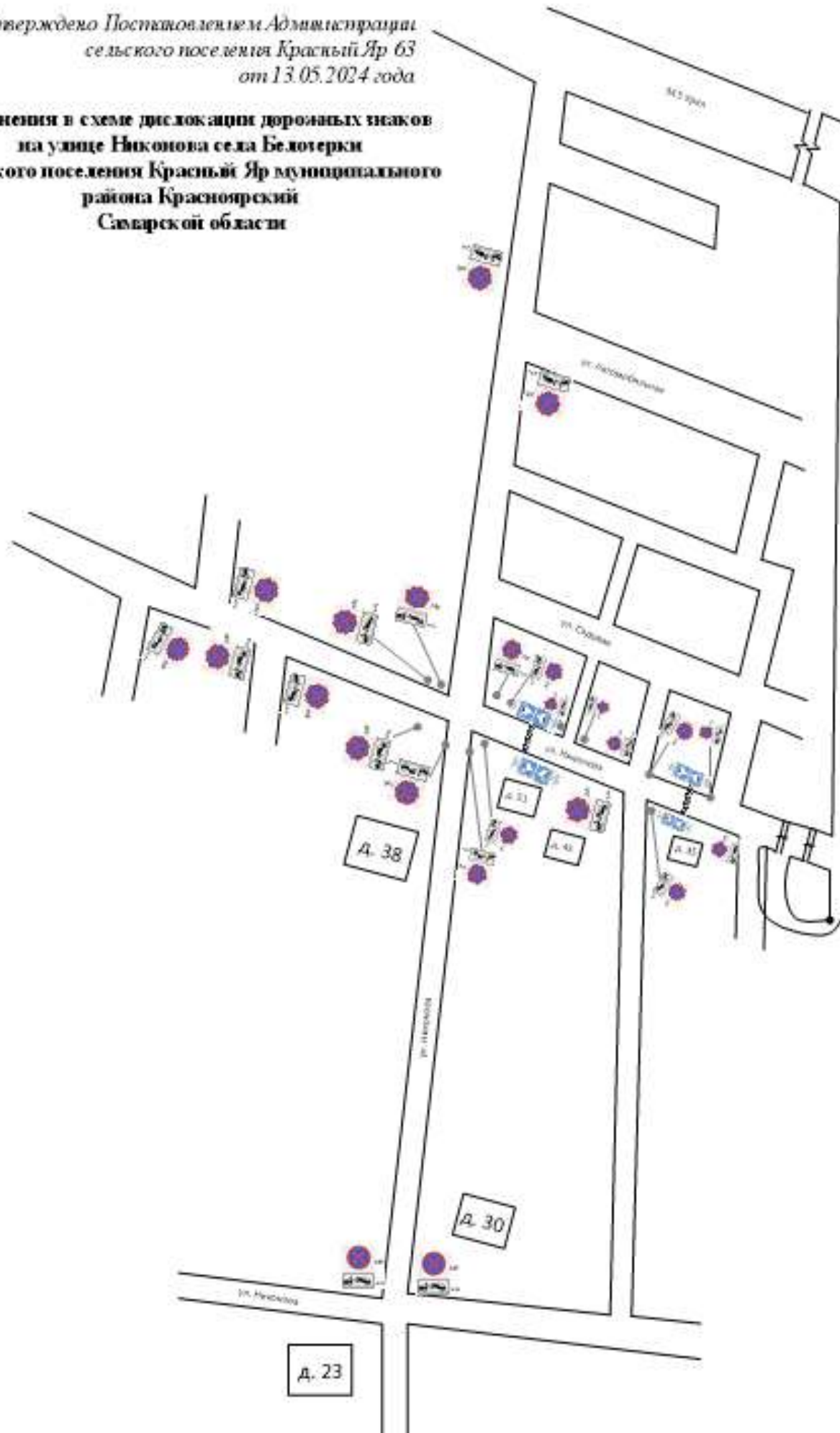
Приложение №1  
К Постановлению Администрации сельского поселения  
Красный Яр № 63 от 13.05.2024 года

Изменения в схеме дислокации дорожных знаков  
на улице Оренбургская села Красный Яр  
сельского поселения Красный Яр муниципального района Красноярский  
Самарской области



Утверждено Постановлением Администрации  
сельского поселения Красный Яр 63  
от 13.05.2024 года

**Изменения в схеме дислокации дорожных знаков  
на улице Никонова села Белотерки  
сельского поселения Красный Яр муниципального  
района Красноярский  
Самарской области**



Утверждено Постановлением Администрации сельского поселения Красный Яр № 54 от 05.05.2023 года  
(с изм. № 63 от 13.05.2024г., № 65 от 21.05.2024 г)

**Изменения в схеме дислокации дорожных знаков  
на улице Придорожная села Красный Яр  
сельского поселения Красный Яр муниципального района Красноярский  
Самарской области**

