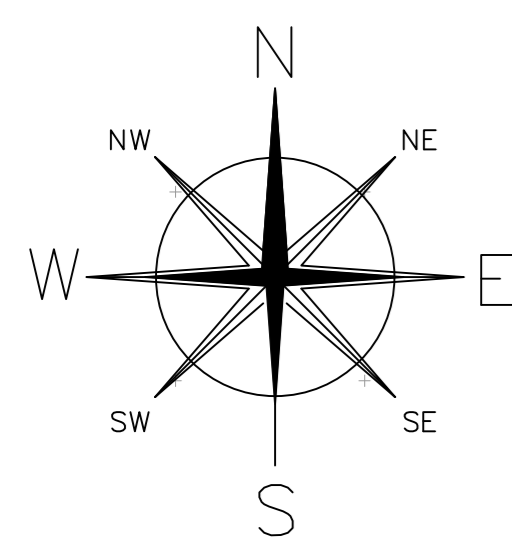


# Проект планировки территории в границах поселка Кириллинский сельского поселения Красный Яр муниципального района Красноярский Самарской области

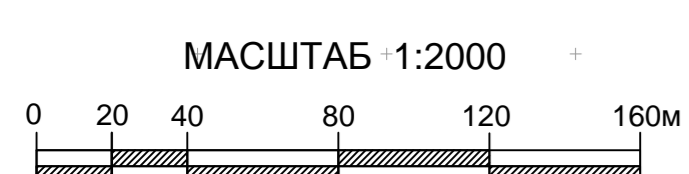
Чертеж красных линий. М 1:2000



- Условные обозначения**
- Границы разработки документации по планировке территории
  - Красные линии
  - Границы земельных участков
  - Дороги местного значения
  - 188 Номер поворотных точек красных линий
  - 1.01 Условный порядковый номер кварталов
  - ④ Номер объекта по экспликации

**Экспликация по плану**

№	Наименование
1	Магазин
2	Дошкольная образовательная организация на 200 мест
3	Общеобразовательная организация на 400 мест с помещениями для дополнительного образования на 155 мест
4	Плоскостные физкультурно-спортивные сооружения
5	Парк
6	Объект культуры
7	Пожарное депо на 2 автомобиля
8	Резервуары чистой воды
9	Станция водоподготовки
10	Водозабор (2 скважины)
11	Локальные очистные сооружения
12	Канализационные очистные сооружения
13	Канализационная насосная станция
14	Котельная
15	Трансформаторная подстанция
16	Газораспределительный пункт

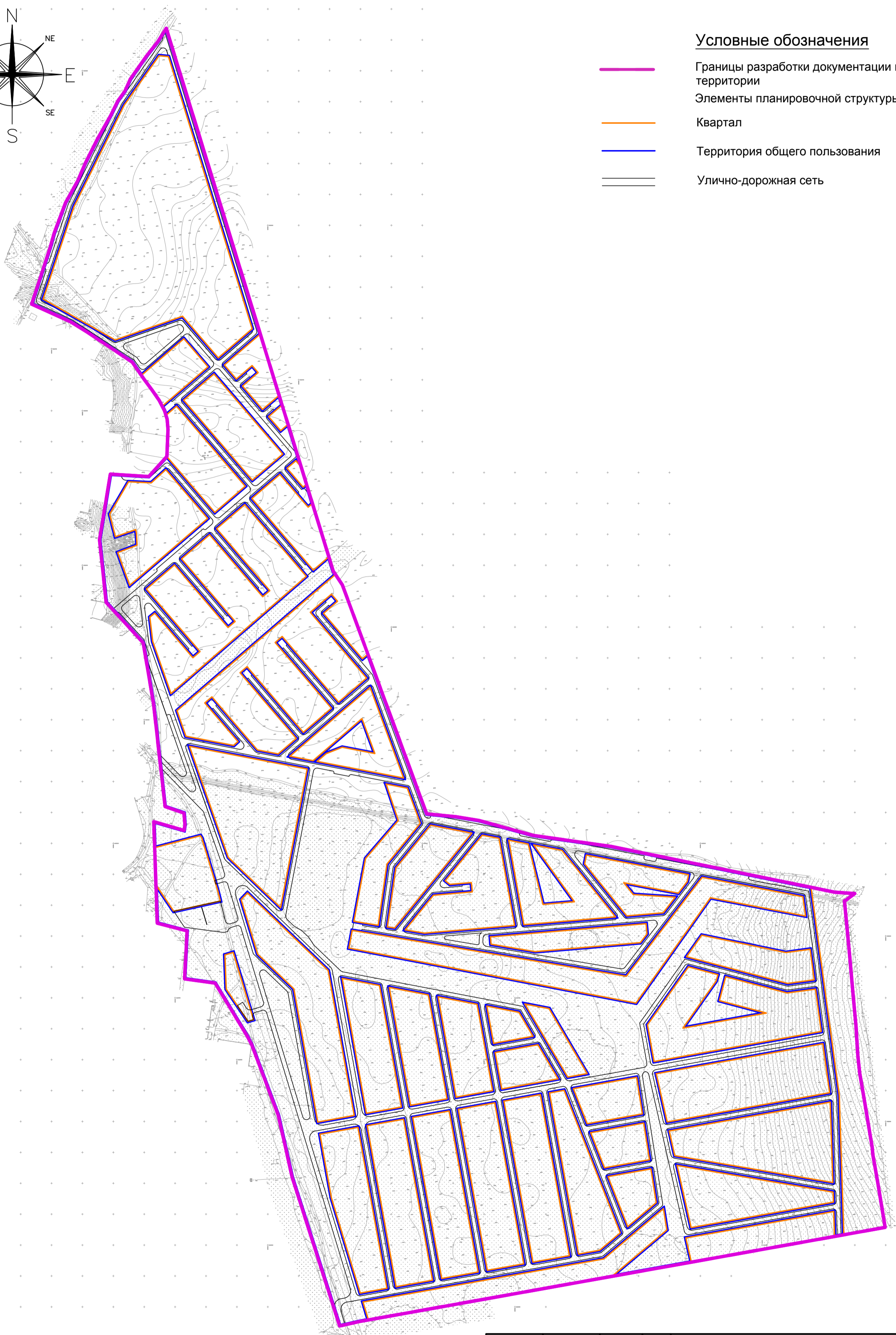
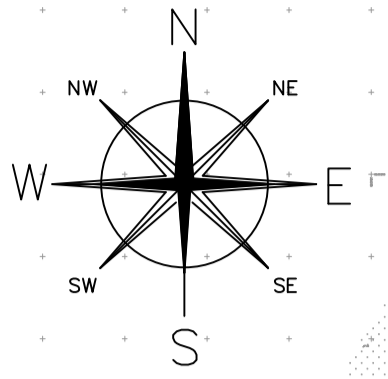


		20-08/18 - ППТ - ГМ.УЧ	
		Проект планировки территории в границах поселка Кириллинский сельского поселения Красный Яр муниципального района Красноярский Самарской области	
Директор	Юрист	Архитектор	Архитектор
Юрист	Архитектор	Архитектор	Архитектор
Архитектор	Архитектор	Архитектор	Архитектор
Архитектор	Архитектор	Архитектор	Архитектор
		Гrafические материалы	
		Утверждаемая часть	
		СТADIЯ	ЛИСТ
		ППТ	1
			1
		Чертеж красных линий. М 1:2000.	
		ООО "ОКТОГОН"	

# Проект планировки территории в границах поселка Кириллинский сельского поселения Красный Яр муниципального района Красноярский Самарской области

Чертеж границ существующих и планируемых элементов планировочной структуры.

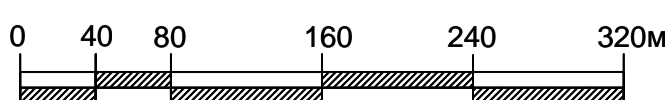
М 1:4000



### Условные обозначения

- Границы разработки документации по планировке территории
- Элементы планировочной структуры (планируемые):
- Квартал
- Территория общего пользования
- Улично-дорожная сеть

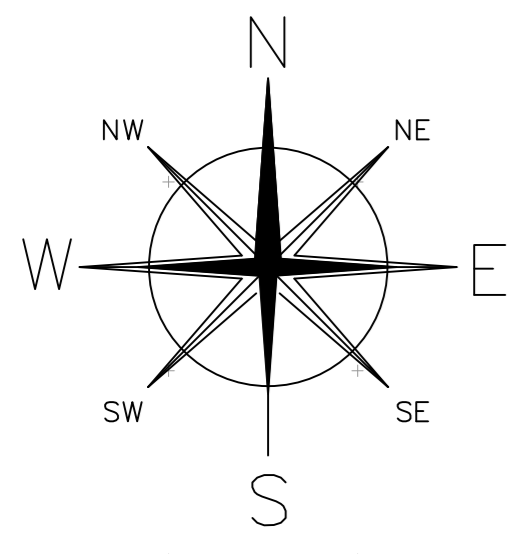
МАСШТАБ 1:4000



20-08/18 - ППТ - ГМ.УЧ					
Проект планировки территории в границах поселка Кириллинский сельского поселения Красный Яр муниципального района Красноярский Самарской области					
Директор	О.А.Никитенко	Графические материалы. Утверждаемая часть	стадия	ЛИСТ	ЛИСТОВ
Юрист	М.Н.Никитенко		ППТ	1	1
Юрист	А.И.Мислович	Чертеж границ существующих и планируемых элементов планировочной структуры. М 1:4000	ООО "ОКТОГОН"		
Архитектор	О.А.Галицкая				
Архитектор	Ю.Б.Дякина				
Архитектор	А.А.Губанова				
Архитектор	М.А.Пономаренко				

# Проект планировки территории в границах поселка Кириллинский сельского поселения Красный Яр муниципального района Красноярский Самарской области

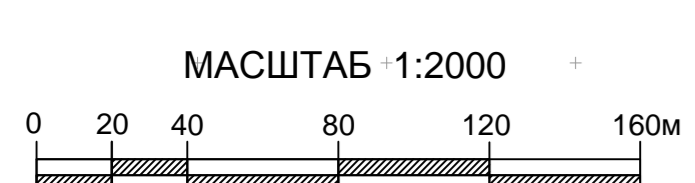
Чертеж границ зон планируемого размещения объектов капитального строительства.  
М 1:2000



- Условные обозначения**
- Границы разработки документации по планировке территории
  - Красные линии
  - Границы земельных участков
  - озелененные территории
  - зона планируемого размещения объектов жилого назначения
  - зона планируемого размещения объектов общественного и коммерческого назначения
  - зона планируемого размещения объектов социально-культурного назначения
  - зона планируемого размещения объектов инженерной и транспортной инфраструктуры
  - зона планируемого размещения объектов коммунальной и инженерной инфраструктуры
  - зона планируемого размещения объектов в области пожарной безопасности
  - границы зон планируемого размещения объектов местного значения сельского поселения
  - границы зон планируемого размещения объектов местного значения муниципального района
  - границы зон планируемого размещения объектов регионального значения
  - Улично-дорожная сеть
  - 4 Номер объекта по экспликации

**Экспликация по плану**

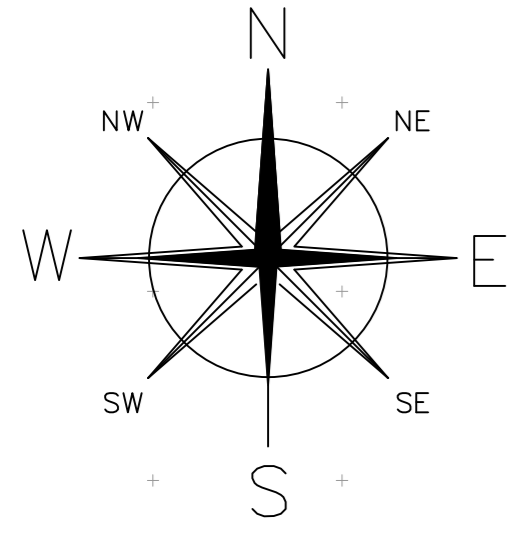
№	Наименование
1	Магазин
2	Дошкольная образовательная организация на 200 мест
3	Общеобразовательная организация на 400 мест с помещениями для дополнительного образования на 155 мест
4	Плоскостные физкультурно-спортивные сооружения
5	Парк
6	Объект культуры
7	Пожарное депо на 2 автомобиля
8	Резервуары чистой воды
9	Станция водоподготовки
10	Водозабор (2 скважины)
11	Локальные очистные сооружения
12	Канализационные очистные сооружения
13	Канализационная насосная станция
14	Котельная
15	Трансформаторная подстанция
16	Газораспределительный пункт



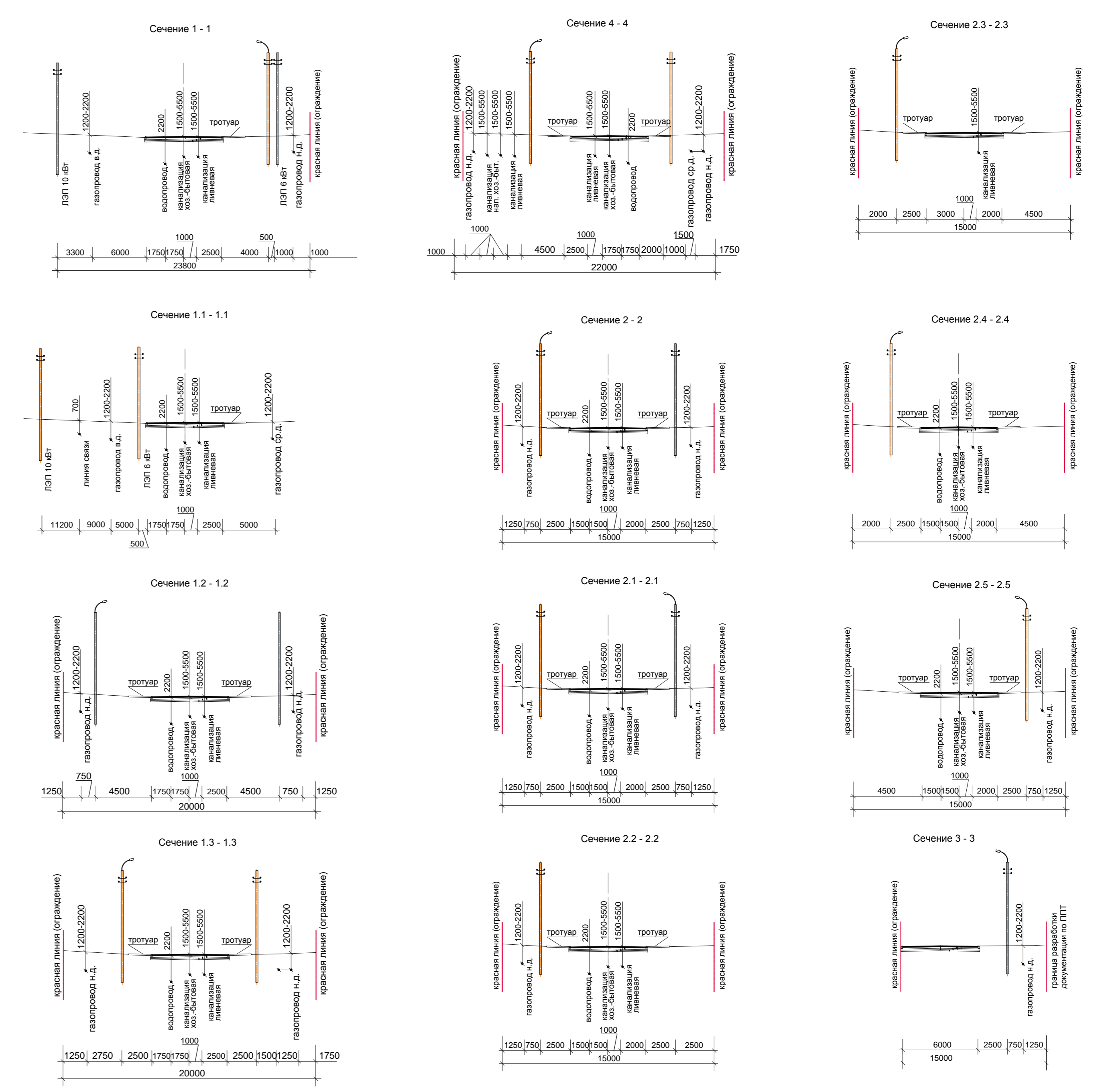
		20-08/18 - ППТ - ГМ.УЧ			
		Проект планировки территории в границах поселка Кириллинский сельского поселения Красный Яр муниципального района Красноярский Самарской области			
Директор	Ю.А. Неминов	Графические материалы Утверждаемая часть	СТАДИЯ	ЛИСТ	ЛИСТОВ
Юрист	М.И. Шенников		ППТ	1	1
Архитектор	А.И. Мисюков	Чертеж границ зон планируемого размещения объектов капитального строительства. М 1:2000.			
Архитектор	Ю.А. Гаврилов				
Архитектор	Ю.Б. Двина				
Архитектор	А.А. Губасова	ООО "ОКТОГОН"			
Архитектор	И.А. Гаврилов				

# Проект планировки территории в границах поселка Кириллинский сельского поселения Красный Яр муниципального района Красноярский Самарской области

## Чертеж границ зон планируемого размещения объектов капитального строительства (объекты транспортной инфраструктуры). М 1:2000

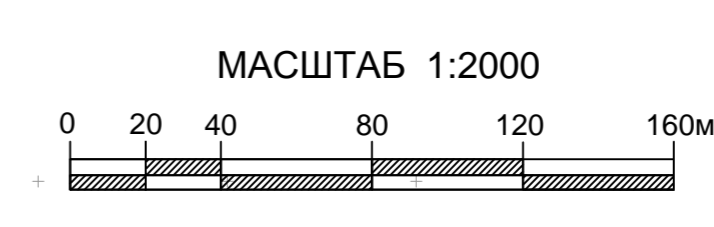


- Условные обозначения**
- Границы разработки документации по планировке территории
  - Красные линии
  - Границы земельных участков
  - Границы зон планируемого размещения объектов капитального строительства (объекты транспортной инфраструктуры)
  - Зона планируемого размещения парковок
  - Индивидуальный жилой дом
  - Планируемые категории улиц (табл. 9 СП 42.13330.2011, СП 42.13330.2016)
  - Улицы в жилой застройке: главная (улицы местного значения)
  - Улицы в жилой застройке: основная (улицы местного значения)
  - Планируемые объекты транспортной инфраструктуры:
  - Пешеходный переход
  - Территория предполагаемых плоскостных парковок и количество м/м
  - Поперечные разрезы улиц
  - Тротуары, велосипедные дорожки
  - Разворотная площадка
  - Въезд-выезд



**Экспликация по плану**

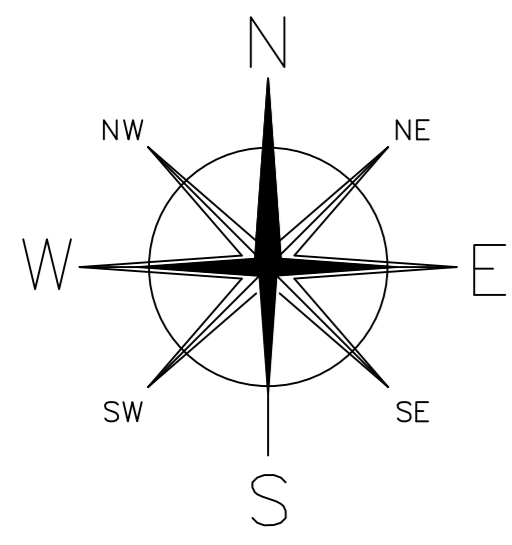
№	Наименование
1	Магазин
2	Дошкольная образовательная организация на 200 мест
3	Общеобразовательная организация на 400 мест с помещениями для дополнительного образования на 155 мест
4	Плоскостные физкультурно-спортивные сооружения
5	Парк
6	Объект культуры
7	Пожарное депо на 2 автомобиля
8	Резервуары чистой воды
9	Станция водоподготовки
10	Водозабор (2 скважины)
11	Локальные очистные сооружения
12	Канализационные очистные сооружения
13	Канализационная насосная станция
14	Котельная
15	Трансформаторная подстанция
16	Газораспределительный пункт



20-08/18 - ППТ - ГМ.УЧ		Проект планировки территории в границах поселка Кириллинский сельского поселения Красный Яр муниципального района Красноярский Самарской области	
Директор	Ю.А. Неминов	Градостроительные материалы	СТДИЯ
Юрист	М.И. Шенников	Утверждаемая часть	ППТ
Архитектор	А.И. Мискин		Лист
Архитектор	С.А. Буланова		1
Архитектор	Ю.Б. Двина		Листов
Архитектор	А.А. Губасова	Чертеж границ зон планируемого размещения объектов капитального строительства (объекты транспортной инфраструктуры)	1
Архитектор	М.А. Гавришвили		1
		ООО "ОКТОГОН"	

# Проект планировки территории в границах поселка Кириллинский сельского поселения Красный Яр муниципального района Красноярский Самарской области

## Чертеж границ зон планируемого размещения объектов капитального строительства. (объекты инженерной инфраструктуры) М 1:2000



- Условные обозначения**
- Границы разработки документации по планировке территории
  - Красные линии
  - Границы земельных участков
  - Индивидуальный жилой дом
  - Существующие объекты инженерной инфраструктуры:
  - Линия связи
  - Линия электропередачи 10 кВ
  - Газопровод высокого давления
  - Проектируемые объекты инженерной инфраструктуры:
  - Сети хозяйственно-бытовой канализации
  - Сети напорной хозяйственно-бытовой канализации
  - Сети дождевой канализации
  - Сети напорной дождевой канализации
  - Сети хозяйственно-питьевого водоснабжения
  - Сети технического водоснабжения
  - Сети газоснабжения низкого давления
  - Сети газоснабжения среднего давления
  - Сети газоснабжения высокого давления
  - Сети электроснабжения и электросвещения наружного 0,4кВ
  - Сети электроснабжения 0,4кВ и 6кВ
  - Сети электроснабжения 0,4кВ
  - Сети электроснабжения 6кВ
  - Линия электропередачи 10 кВ
  - Теплосети
  - Выпуск сточных вод
  - Заглушка на газопроводе Г1
  - Колодец водоснабжения В1
  - Ж.б. опора электроосвещения
  - Колодец водоотведения К1
  - Колодец водоотведения К2
  - Пожарный гидрант
  - Въезд-выезд
  - улично-дорожная сеть

**Экспликация по плану**

№	Наименование
1	Магазин
2	Дошкольная образовательная организация на 200 мест
3	Общеобразовательная организация на 400 мест с помещениями для дополнительного образования на 155 мест
4	Плоскостные физкультурно-спортивные сооружения
5	Парк
6	Объект культуры
7	Пожарное депо на 2 автомобиля
8	Резервуары чистой воды
9	Станция водоподготовки
10	Водозабор (2 скважины)
11	Локальные очистные сооружения
12	Канализационные очистные сооружения
13	Канализационная насосная станция
14	Котельная

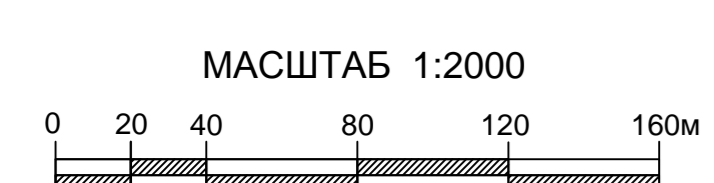
Газораспределительный пункт №2  
Трансформаторная подстанция №2

Газораспределительный пункт №3  
Трансформаторная подстанция №3

Газораспределительный пункт №4  
Трансформаторная подстанция №4

Газораспределительный пункт №5  
Трансформаторная подстанция №5

Трансформаторная подстанция №6  
(Точка подключения электричества)

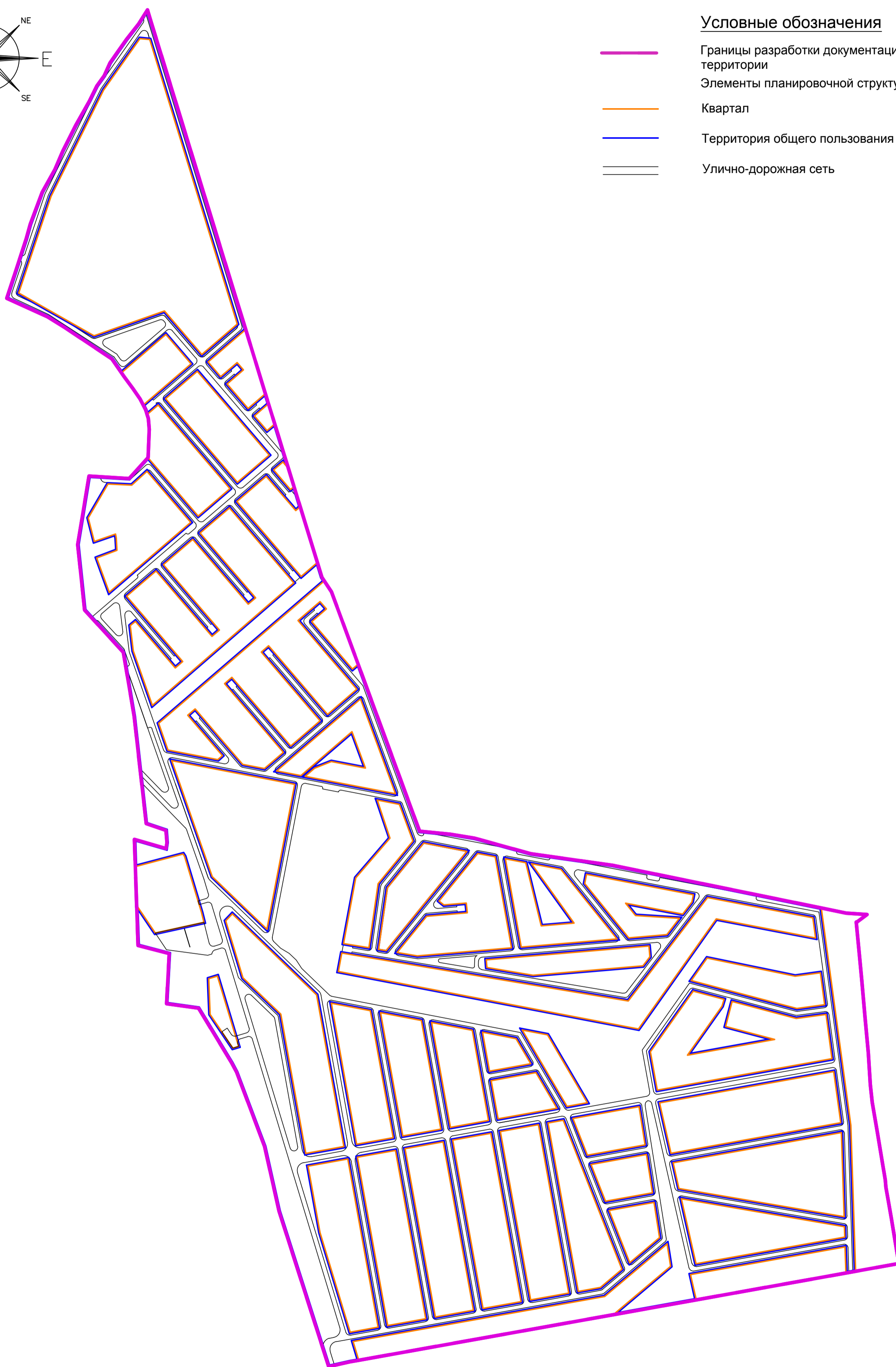
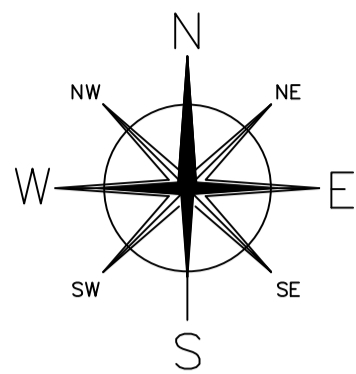


		20-08/18 - ППТ - ГМ.УЧ	
		Проект планировки территории в границах поселка Кириллинский сельского поселения Красный Яр муниципального района Красноярский Самарской области	
Директор	Ю.А. Неминов	Графические материалы	СТУДИЯ
Юрист	М.И. Шенников		
Юрист	А.И. Мисюков	Утверждаемая часть	Лист
Архитектор	Ю.А. Губасова		1
Архитектор	Ю.Б. Двина	Чертеж границ зон планируемого размещения объектов капитального строительства (объекты инженерной инфраструктуры) М 1:2000.	Листов
Архитектор	А.А. Губасова		
Архитектор	И.А. Гавришвили		1

# Проект межевания территории в границах поселка Кириллинский сельского поселения Красный Яр муниципального района Красноярский Самарской области

Чертеж границ планируемых и существующих элементов планировочной структуры.

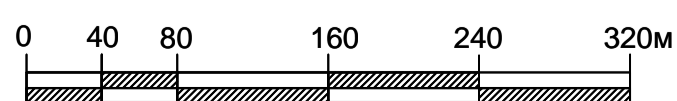
М 1:4000



### Условные обозначения

- Границы разработки документации по планировке территории
- Элементы планировочной структуры (планируемые):
- Квартал
- Территория общего пользования
- Улично-дорожная сеть

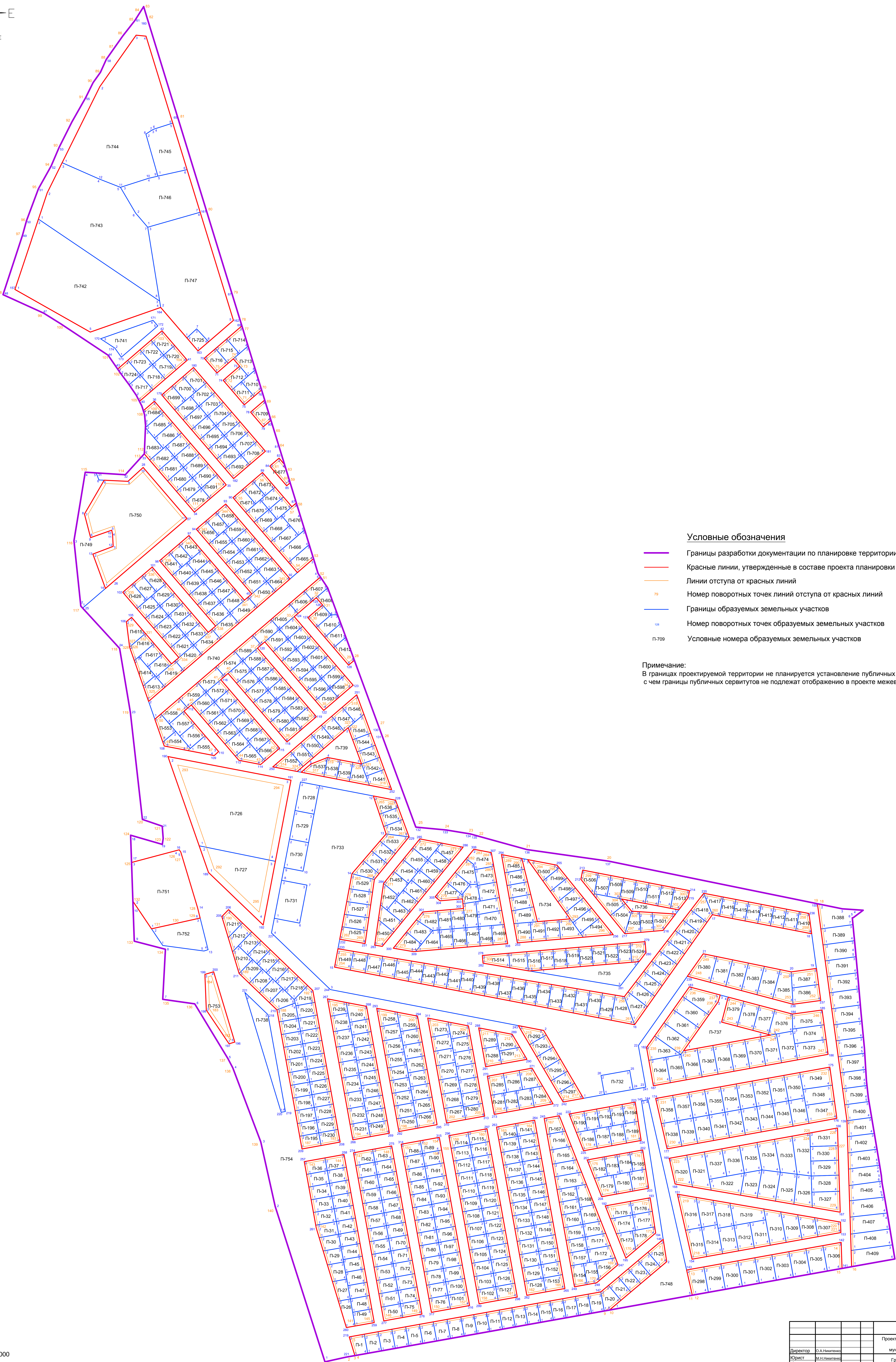
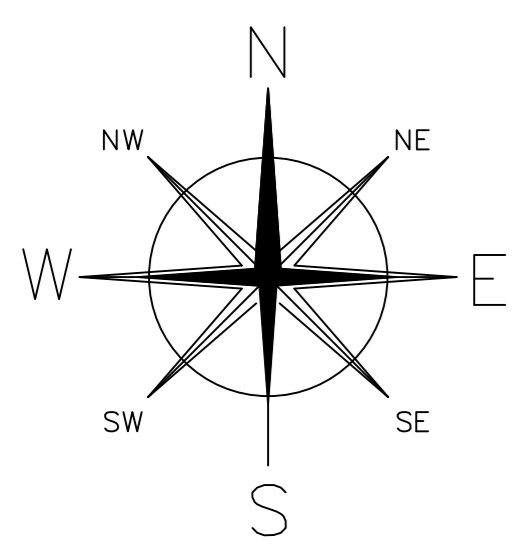
МАСШТАБ 1:4000



20-08/18 - ПМТ- ГМ.УЧ					
Проект межевания территории в границах поселка Кириллинский сельского поселения Красный Яр муниципального района Красноярский Самарской области					
Директор	О.А.Никитенко			стадия	ЛИСТ
Юрист	М.Н.Никитенко			ПМТ	1
Юрист	А.И.Мислович				
Архитектор	О.А.Галицкая			ЛИСТОВ 1	
Архитектор	Ю.Б.Дякина				
Архитектор	А.А.Губанова			ООО "ОКТОГОН"	
Архитектор	М.А.Пономаренко				
Графические материалы. Утверждаемая часть					
Чертеж границ планируемых и существующих элементов планировочной структуры. М 1:4000					

Проект межевания территории в границах поселка Кириллинский сельского поселения Красный Яр  
муниципального района Красноярский Самарской области

Чертеж межевания территории. М 1:2000

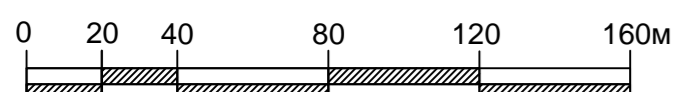


Условные обозначения

- Границы разработки документации по планировке территории
- Красные линии, утвержденные в составе проекта планировки территории
- Линии отступа от красных линий
- Номер поворотных точек линий отступа от красных линий
- Границы образуемых земельных участков
- Номер поворотных точек образуемых земельных участков
- Условные номера образуемых земельных участков

Примечание:  
В границах проектируемой территории не планируется установление публичных сервитутов. В связи с чем границы публичных сервитутов не подлежат отображению в проекте межевания территории.

МАСШТАБ 1:2000



20-08/18 - ПМТ - ПМ.УЧ			
Проект межевания территории в границах поселка Кириллинский сельского поселения Красный Яр муниципального района Красноярский Самарской области			
Директор	Ю.А. Неминов	Градостроительные материалы	СТADIЯ
Юрист	М.И. Шенников	Утверждаемая часть	ПМТ
Архитектор	А.И. Шенников		Л
Архитектор	Ю.Б. Давыдов		Л
Архитектор	А.А. Гудыкина		Л
Архитектор	И.А. Пашенко		Л
Чертеж межевания территории. М 1:2000			ООО "ОКТОГОН"