

**СОБРАНИЕ ПРЕДСТАВИТЕЛЕЙ
СЕЛЬСКОГО ПОСЕЛЕНИЯ КРАСНЫЙ ЯР
МУНИЦИПАЛЬНОГО РАЙОНА КРАСНОЯРСКИЙ
САМАРСКОЙ ОБЛАСТИ**

РЕШЕНИЕ

от «___» _____ 2022 года № _____

**О внесении изменений в Генеральный план
сельского поселения Красный Яр
муниципального района Красноярский Самарской области**

В соответствии со статьей 24 Градостроительного кодекса Российской Федерации, пунктом 20 части 1 статьи 14 Федерального закона от 06.10.2003 № 131-ФЗ «Об общих принципах организации местного самоуправления в Российской Федерации», с учетом заключения о результатах публичных слушаний в сельском поселении Красный Яр муниципального района Красноярский Самарской области по вопросу о внесении изменений в Генеральный план сельского поселения Красный Яр муниципального района Красноярский Самарской области от «___» _____ года, Собрание представителей сельского поселения Красный Яр муниципального района Красноярский Самарской области решило:

1. Внести изменения в Генеральный план сельского поселения Красный Яр муниципального района Красноярский Самарской области, утвержденный решением Собрания представителей Красный Яр муниципального района Красноярский Самарской области от 20.12.2013 № 38 (далее – Генеральный план), изложив его в новой редакции согласно приложениям (далее – изменения в генеральный план) в следующем составе:

1.1. Положение о территориальном планировании сельского поселения Красный Яр муниципального района Красноярский Самарской области (Приложение № 1);

1.2. Карта границ населенных пунктов, входящих в состав сельского поселения Красный Яр муниципального района Красноярский Самарской области (М1:25000) (Приложение № 2);

1.3. Карты функциональных зон сельского поселения Красный Яр муниципального района Красноярский Самарской области (М1:25000, М1:10000) (Приложения №№3,4);

1.4. Карта планируемого размещения объектов местного значения сельского поселения Красный Яр муниципального района Красноярский Самарской области (М1:10000) (Приложение № 5);

1.5. Карта планируемого размещения объектов инженерной инфраструктуры местного значения сельского поселения Красный Яр муниципального района Красноярский Самарской области (М1:10000) (приложение № 6);

1.6. Обязательное приложение к генеральному плану - сведения о границах населенных пунктов сельского поселения Красный Яр муниципального района Красноярский Самарской области (Приложение № 7).

2. Разместить разработанный проект изменений в Генеральный план сельского поселения Красный Яр муниципального района Красноярский Самарской области в ФГИС ТП.

3. Опубликовать настоящее решение, а также приложения к нему в газете «Планета Красный Яр» и на официальном сайте администрации сельского поселения Красный Яр: <http://kryarposelenie.ru>.

3. Настоящее решение вступает в силу со дня его официального опубликования.

**Председатель
Собрания представителей
сельского поселения Красный Яр
муниципального района Красноярский
Самарской области**

_____ **А.В. Бояров**

**Глава
сельского поселения Красный Яр
муниципального района
Красноярский Самарской области**

_____ **А.Г. Бушов**

**ПОЛОЖЕНИЕ
О ТЕРРИТОРИАЛЬНОМ ПЛАНИРОВАНИИ
СЕЛЬСКОГО ПОСЕЛЕНИЯ КРАСНЫЙ ЯР
МУНИЦИПАЛЬНОГО РАЙОНА КРАСНОЯРСКИЙ
САМАРСКОЙ ОБЛАСТИ
(Новая редакция)**

1. Общие положения

1.1. В соответствии с градостроительным законодательством Генеральный план сельского поселения Красный Яр муниципального района Красноярский Самарской области (далее – Генеральный план) является документом территориального планирования муниципального образования. Генеральным планом определено, исходя из совокупности социальных, экономических, экологических и иных факторов, назначение территорий сельского поселения Красный Яр муниципального района Красноярский Самарской области в целях обеспечения их устойчивого развития, развития инженерной, транспортной и социальной инфраструктур, обеспечения учета интересов граждан и их объединений, Российской Федерации, субъектов Российской Федерации, муниципальных образований.

1.2. Генеральный план разработан в соответствии с Конституцией Российской Федерации, Градостроительным кодексом Российской Федерации, Земельным кодексом Российской Федерации, Федеральным законом «Об общих принципах организации законодательных (представительных) и исполнительных органов государственной власти субъектов Российской Федерации», иными федеральными законами и нормативными правовыми актами Российской Федерации, законами и иными нормативными правовыми актами Самарской области, Уставом сельского поселения Красный Яр муниципального района Красноярский Самарской области, иными нормативными правовыми актами муниципального района Красноярский Самарской области.

1.3. При осуществлении территориального планирования сельского поселения Красный Яр учтены интересы Российской Федерации, Самарской области, муниципального района Красноярский по реализации полномочий федеральных органов государственной власти, органов государственной власти Самарской области и органов местного самоуправления муниципального района Красноярский, а также необходимость создания благоприятных условий для реализации на территории Самарской области

приоритетных национальных проектов, федеральных и областных целевых программ, программ развития муниципального района Красноярский.

1.4. Генеральный план разработан на основе Стратегии социально-экономического развития Самарской области на период до 2030 года, утвержденной постановлением Правительства Самарской области от 12.07.2017 № 441, постановления Администрации сельского поселения Красный Яр муниципального района Красноярский Самарской области №286 от 01.12.2022 «О подготовке проекта решения Собрания представителей сельского поселения Красный Яр муниципального района Красноярский Самарской области «О внесении изменений в Генеральный план сельского поселения Красный Яр муниципального района Красноярский Самарской области».

1.5. При подготовке Генерального плана учтены положения о территориальном планировании, содержащиеся в следующих документах:

Схема территориального планирования Российской Федерации в области энергетики, утвержденная Распоряжением Правительства Российской Федерации от 1 августа 2016 года № 1634-р;

Схема территориального планирования Российской Федерации в области высшего профессионального образования, утвержденная Распоряжением Правительства Российской Федерации от 26.02.2013 № 247-р;

Схема территориального планирования Российской Федерации в области здравоохранения, утвержденная Распоряжением Правительства Российской Федерации от 28.12.2012 № 2607-р;

Схема территориального планирования РФ в области федерального транспорта (в части трубопроводного транспорта), утвержденная Распоряжением Правительства РФ от 6 мая 2015 г. № 816-р;

Схема территориального планирования РФ в области федерального транспорта (железнодорожного, воздушного, морского, внутреннего водного транспорта) и автомобильных дорог федерального значения, утвержденная Распоряжением Правительства РФ от 19 марта 2013 г. № 384-р;

Схема территориального планирования Самарской области, утвержденная постановлением Правительства Самарской области от 13.12.2007 № 261;

Схема территориального планирования муниципального района Красноярский Самарской области, утвержденная решением Собрания представителей муниципального района Красноярский Самарской области от 28.04.2010 № 8-СП;

предложения заинтересованных лиц.

1.6. Генеральный план включает:

положение о территориальном планировании сельского поселения Красный Яр;
карту границ населённых пунктов, входящих в состав сельского поселения Красный Яр муниципального района Красноярский Самарской области (М 1:25 000);
карты функциональных зон сельского поселения Красный Яр муниципального района Красноярский Самарской области (М 1:25 000, М 1:10 000);
карты планируемого размещения объектов местного значения сельского поселения Красный Яр муниципального района Красноярский Самарской области.

1.7. Положение о территориальном планировании сельского поселения Красный Яр муниципального района Красноярский Самарской области включает:

сведения о видах, назначении и наименованиях планируемых для размещения объектов местного значения сельского поселения Красный Яр, их основные характеристики, их местоположение (для объектов местного значения, не являющихся линейными объектами, указываются функциональные зоны), а также характеристики зон с особыми условиями использования территорий в случае, если установление таких зон требуется в связи с размещением данных объектов;

параметры функциональных зон, а также сведения о планируемых для размещения в них объектах федерального значения, объектах регионального значения, объектах местного значения муниципального района Красноярский, объектов местного значения сельского поселения Красный Яр, за исключением линейных объектов.

1.8. Карты планируемого размещения объектов местного значения сельского поселения Красный Яр включают:

карту планируемого размещения объектов инженерной инфраструктуры местного значения сельского поселения Красный Яр муниципального района Красноярский Самарской области (М 1:10 000);

карту планируемого размещения объектов местного значения сельского поселения Красный Яр муниципального района Красноярский Самарской области (М 1:10 000).

1.9. На картах планируемого размещения объектов местного значения сельского поселения Красный Яр отображаются планируемые для размещения объекты местного значения – объекты капитального строительства, иные объекты, территории, которые необходимы для осуществления органами местного самоуправления сельского поселения Красный Яр полномочий по вопросам местного значения сельского поселения и в пределах переданных государственных полномочий в соответствии с федеральными законами, законами Самарской области, Уставом сельского поселения Красный Яр и

оказывают существенное влияние на социально-экономическое развитие сельского поселения Красный Яр.

1.10. Виды объектов местного значения сельского поселения Красный Яр, отображенные на картах планируемого размещения объектов местного значения сельского поселения Красный Яр, соответствуют требованиям части 2.1 статьи 5 Закона Самарской области от 12.07.2006 № 90-ГД «О градостроительной деятельности на территории Самарской области».

1.11. Реализация Генерального плана осуществляется путем выполнения мероприятий, которые предусмотрены программами социально-экономического развития и целевыми программами, утвержденными органами сельского поселения Красный Яр, и реализуемыми за счет средств местного бюджета, или нормативными правовыми актами Администрации сельского поселения Красный Яр, или в установленном Администрацией сельского поселения Красный Яр порядке решениями главных распорядителей средств местного бюджета, программами комплексного развития систем коммунальной инфраструктуры с.п. Красный Яр, комплексного развития транспортной инфраструктуры с.п. Красный Яр, комплексного развития социальной инфраструктуры с.п. Красный Яр, инвестиционными программами организаций коммунального комплекса. Указанные мероприятия могут включать:

1) подготовку и утверждение документации по планировке территории в соответствии с Генеральным планом;

2) принятие в порядке, установленном законодательством Российской Федерации, решений о резервировании земель, об изъятии земельных участков для государственных или муниципальных нужд, о переводе земель или земельных участков из одной категории в другую;

3) создание объектов федерального значения, объектов регионального значения, объектов местного значения на основании документации по планировке территории.

1.12. В случае, если в Генеральный план внесены изменения, предусматривающие строительство или реконструкцию объектов коммунальной, транспортной, социальной инфраструктур, которые являются объектами местного значения и не включены в программы комплексного развития систем коммунальной инфраструктуры, программы комплексного развития транспортной инфраструктуры, программы комплексного развития социальной инфраструктуры с.п. Красный Яр, данные программы подлежат приведению в соответствие с Генеральным планом в трехмесячный срок с даты внесения соответствующих изменений в Генеральный план.

1.13. В случае, если программы, реализуемые за счет средств бюджета сельского поселения Красный Яр, решения органов государственной власти, органов местного самоуправления, иных главных распорядителей средств соответствующих бюджетов, предусматривающие создание объектов местного значения, инвестиционные программы субъектов естественных монополий, организаций коммунального комплекса приняты до утверждения Генерального плана и предусматривают создание объектов местного значения, подлежащих в соответствии с частью 2.1 статьи 5 Закона Самарской области от 12.07.2006 № 90-ГД «О градостроительной деятельности на территории Самарской области» отображению в Генеральном плане, но не предусмотренных Генеральным планом, или в случае внесения в Генеральный план изменений в части размещения объектов местного значения такие программы и решения подлежат приведению в соответствие с Генеральным планом в двухмесячный срок соответственно с даты их утверждения, даты внесения изменений в Генеральный план.

1.14. В случае, если программы, реализуемые за счет средств бюджета сельского поселения Красный Яр, решения органов государственной власти, органов местного самоуправления, иных главных распорядителей средств соответствующих бюджетов, предусматривающие создание объектов местного значения, инвестиционные программы субъектов естественных монополий, организаций коммунального комплекса принимаются после утверждения Генерального плана и предусматривают создание объектов местного значения, подлежащих в соответствии с частью 2.1 статьи 5 Закона Самарской области от 12.07.2006 № 90-ГД «О градостроительной деятельности на территории Самарской области» отображению в Генеральном плане, но не предусмотренных Генеральным планом, в Генеральный план в пятимесячный срок с даты утверждения таких программ и принятия таких решений вносятся соответствующие изменения.

1.15. Указанные в настоящем Положении характеристики планируемых для размещения объектов местного значения сельского поселения Красный Яр (площадь, протяженность, количество мест и т.п.) являются ориентировочными и подлежат уточнению в документации по планировке территории и в проектной документации на соответствующие объекты.

1.16. Характеристики зон с особыми условиями использования территории планируемых объектов местного значения сельского поселения Красный Яр, в случае если установление таких зон требуется в связи с размещением данных объектов, определены в соответствии с законодательством Российской Федерации.

Размеры санитарно-защитных зон иных планируемых объектов местного значения сельского поселения Красный Яр, являющихся источниками воздействия на среду обитания, определяются в соответствии со ст. 106 ЗК РФ и Правилами установления санитарно-защитных зон и использования земельных участков, расположенных в границах санитарно-защитных зон, утвержденными Постановлением Правительства РФ от 03.03.2018 № 22.

1.17. Отображение на картах Генерального плана планируемых для размещения объектов федерального значения, объектов регионального значения, объектов местного значения муниципального района Красноярский не определяет их местоположение, а осуществляется в целях определения функциональных зон их размещения.

1.18. Отображение на картах Генерального плана существующих и планируемых объектов, не являющихся объектами федерального значения, объектами регионального значения, объектами местного значения, осуществляется в информационных целях.

2. Сведения о видах, назначении и наименованиях планируемых для размещения
объектов местного значения сельского поселения Красный Яр муниципального района Красноярский
Самарской области, их основные характеристики и местоположение

2.1. Объекты местного значения в сфере физической культуры и массового спорта

№ п/п	Назначение и наименование объекта	Местоположение объекта	Вид работ, который планируется в целях размещения объекта	Срок, до которого планируется размещение объекта, г.	Основные характеристики объекта			Характеристики зон с особыми условиями использования территорий
					Площадь земельного участка, га	Площадь объекта	Иные характеристики	
1.	Физкультурно-оздоровительный комплекс	село Белозерки, на площадке № 4	строительство	2033	-	8 500 кв.м	-	Установление зон с особыми условиями использования территорий в связи с размещением объекта не требуется
2.	Спортивный комплекс (спортивно-оздоровительный центр с универсальным залом и бассейном)	село Белозерки, на площадке № 5	строительство	2033	-	-	зал площадью 1270 кв.м, бассейн площадью 600 кв.м. зеркала воды	Установление зон с особыми условиями использования территорий в связи с размещением объекта не требуется
3.	Спортивный комплекс (спортивно-оздоровительный центр с универсальными залом и бассейном)	село Красный Яр, на площадке № 10а	строительство	2033	-	-	зал площадью 1600 кв.м, бассейн площадью 800 кв.м. зеркала воды	Установление зон с особыми условиями использования территорий в связи с размещением объекта не требуется
4.	Спортивный комплекс (спортивно-оздоровительный центр с универсальными залом и бассейном)	поселок Кириллинский, на площадке № 20	строительство	2033	-	-	зал площадью 1200 кв.м, бассейн площадью 600 кв.м. зеркала воды	Установление зон с особыми условиями использования территорий в связи с размещением объекта не требуется

*«Генеральный план сельского поселения Красный Яр
муниципального района Красноярский Самарской области»*

№ п/п	Назначение и наименование объекта	Местоположение объекта	Вид работ, который планируется в целях размещения объекта	Срок, до которого планируется размещение объекта, г.	Основные характеристики объекта			Характеристики зон с особыми условиями использования территорий
					Площадь земельного участка, га	Площадь объекта	Иные характеристики	
5.	Спортивный комплекс (спортивно-оздоровительный центр с универсальными залом и бассейном)	поселок Кириллинский, на площадке № 20	строительство	2033	-	-	зал площадью 1200 кв.м, бассейн площадью 600 кв.м. зеркала воды	
6	Плоскостные физкультурно-спортивные сооружения открытого типа: поле для футбола, волейбольная площадка	Село Красный Яр, на площадке № 10	строительство	2033	-	2,61 га	-	Установление зон с особыми условиями использования территорий в связи с размещением объекта не требуется
7.	Плоскостные физкультурно-спортивные сооружения открытого типа: поле для футбола, волейбольная площадка	село Красный Яр, на ул. Комсомольская	строительство	2033	-	3,5 га	-	
8.	Плоскостное физкультурно-спортивное сооружение открытого типа: футбольное поле	село Красный Яр, на площадке № 1	строительство	2033	-	2,58 га	-	
9.	Плоскостное физкультурно-спортивное сооружение открытого типа: футбольное поле	село Красный Яр, на площадке № 2	строительство	2033	-	3,21 га	-	Установление зон с особыми условиями использования территорий в связи с размещением объекта не

*«Генеральный план сельского поселения Красный Яр
муниципального района Красноярский Самарской области»*

№ п/п	Назначение и наименование объекта	Местоположение объекта	Вид работ, который планируется в целях размещения объекта	Срок, до которого планируется размещение объекта, г.	Основные характеристики объекта			Характеристики зон с особыми условиями использования территорий
					Площадь земельного участка, га	Площадь объекта	Иные характеристики	
10.	Плоскостные физкультурно-спортивные сооружения открытого типа: поле для футбола, волейбольная площадка	село Белозерки, на площадке № 5	строительство	2033	-	2,81 га	-	требуется
11.	Плоскостные физкультурно-спортивные сооружения открытого типа: поле для футбола, волейбольная площадка	поселок Угловой, на площадке № 6	строительство	2033	-	2,61 га	-	
12.	Плоскостные физкультурно-спортивные сооружения открытого типа: поле для футбола, волейбольная площадка	поселок Угловой, на площадке № 8	строительство	2033	-	3,05 га	-	
13.	Плоскостные физкультурно-спортивные сооружения открытого типа: поле для футбола, волейбольная площадка	поселок Кондурчинский, на площадке № 9	строительство	2033	-	1,93 га	-	Установление зон с особыми условиями использования территорий в связи с размещением объекта не требуется

*«Генеральный план сельского поселения Красный Яр
муниципального района Красноярский Самарской области»*

№ п/п	Назначение и наименование объекта	Местоположение объекта	Вид работ, который планируется в целях размещения объекта	Срок, до которого планируется размещение объекта, г.	Основные характеристики объекта			Характеристики зон с особыми условиями использования территорий
					Площадь земельного участка, га	Площадь объекта	Иные характеристики	
14.	Плоскостные физкультурно-спортивные сооружения открытого типа: поле для футбола, волейбольная площадка	село Нижняя Солонцовка, на площадке № 12	строительство	2033	-	4,47 га	-	Установление зон с особыми условиями использования территорий в связи с размещением объекта не требуется
15.	Плоскостное физкультурно-спортивное сооружение открытого типа	село Белозерки (кадастровый квартал 63:26:1905005)	строительство	2033	-	0,21 га	1 шт.	
16.	Плоскостные физкультурно-спортивные сооружения открытого типа	село Белозерки, на площадке № 4	строительство	2033	-	8,81 га	3 шт.	
17.	Плоскостные физкультурно-спортивные сооружения открытого типа: поле для футбола, волейбольная площадка	деревня Трухмянка, на площадке № 16	строительство	2033	-	0,97 га	-	
18.	Плоскостные физкультурно-спортивные сооружения открытого типа: поле для футбола, волейбольная площадка	поселок Кириллинский, на площадке № 20	строительство	2033	-	3,0 га	-	

*«Генеральный план сельского поселения Красный Яр
муниципального района Красноярский Самарской области»*

№ п/п	Назначение и наименование объекта	Местоположение объекта	Вид работ, который планируется в целях размещения объекта	Срок, до которого планируется размещение объекта, г.	Основные характеристики объекта			Характеристики зон с особыми условиями использования территорий
					Площадь земельного участка, га	Площадь объекта	Иные характеристики	
19.	Открытые спортивные сооружения	поселок Угловой, на площадке № 7	строительство	2033	-	1,17 га	-	Установление зон с особыми условиями использования территорий в связи с размещением объекта не требуется
20.	Открытые спортивные сооружения	село Нижняя Солонцовка, на площадке № 12	строительство	2033	-	0,1 га	-	
21.	Открытые спортивные сооружения	деревня Средняя Солонцовка, в северной части существующей застройки	строительство	2033	-	1,43 га	-	
22.	Открытые спортивные сооружения	деревня Верхняя Солонцовка, на площадке № 13	строительство	2033	-	0,55 га	-	
23.	Открытые спортивные сооружения	деревня Верхняя Солонцовка, на площадке № 14	строительство	2033	-	0,2 га	-	
24.	Открытые спортивные сооружения	деревня Трухмянка, на площадке № 15	строительство	2033	-	1,26 га	-	Установление зон с особыми условиями использования территорий в связи с размещением объекта не требуется
25.	Открытые спортивные сооружения	поселок Кочкари, на площадке № 17	строительство	2033	-	0,44 га	-	
26.	Открытые спортивные сооружения	село Малая Каменка, на площадке № 18	строительство	2033	-	1,65 га	-	
27.	Открытые спортивные сооружения	поселок Кириллинский, на площадке № 20	строительство	2033	-	1,92 га	-	
28.	4 Открытых спортивных сооружений	поселок Кириллинский, на площадке № 20	строительство	2033	-	4,2 га	-	
28.1.	Открытые спортивные сооружения	поселок Кириллинский, на площадке № 19	строительство	2033	-	0,78 га	-	

2.2. Объекты местного значения в сфере культуры

№ п/п	Назначение и наименование объекта	Местоположение объекта	Вид работ, который планируется в целях размещения объекта	Срок, до которого планируется размещение объекта, г.	Основные характеристики объекта			Характеристики зон с особыми условиями использования территорий (ЗСО)
					Площадь земельного участка	Площадь объекта	Иные характеристики	
1	Культурно-досуговый центр с библиотекой	село Красный Яр, на площадке № 1	строительство	2033	-	-	380 посетительских мест, библиотека на 25 тыс. единиц хранения, 10 читательских мест	Установление зон с особыми условиями использования территорий в связи с размещением объекта не требуется
2	Здание дома культуры	поселок Угловой, на ул. Садовая	реконструкция	2033	-	-	200 посетительских мест	
3	Культурно-развлекательный комплекс с библиотекой	село Красный Яр, на площадке № 2	строительство	2033	-	-	500 посетительских мест, 34 тыс. единиц хранения, 20 читательских мест	
4	Культурно-развлекательный комплекс с библиотекой	село Красный Яр, на площадке № 10	строительство	2033	-	-	500 посетительских мест, 34 тыс. единиц хранения, 20 читательских мест	
5	Здание сельского дома культуры «Звезда»	село Белозерки, на ул. Дзержинского	реконструкция	2033	-	-	300 посетительских мест	
6	Культурно-досуговый центр с библиотекой	село Белозерки, на площадке № 5	строительство	2033	-	-	960 посетительских мест, 20 тыс. единиц хранения, 20 читательских мест	

*«Генеральный план сельского поселения Красный Яр
муниципального района Красноярский Самарской области»*

№ п/п	Назначение и наименование объекта	Местоположение объекта	Вид работ, который планируется в целях размещения объекта	Срок, до которого планируется размещение объекта, г.	Основные характеристики объекта			Характеристики зон с особыми условиями использования территорий (ЗСО)
					Площадь земельного участка	Площадь объекта	Иные характеристики	
7	Культурно-досуговый центр с библиотекой	поселок Угловой, на площадке № 7	строительство	2033	-	-	600 посетительских мест, 17,186 тыс. единиц хранения, 18 читательских мест	
8	Молодежный центр	поселок Угловой, на площадке № 8	строительство	2033	-	-	500 посетительских мест	
9	Многофункциональный центр	поселок Кондурчинский, на площадке №9	строительство	2033	-	-	спортивный зал площадью пола 270 кв.м, зрительный зал на 230 мест, библиотека на 5 тыс. томов	
10	Многофункциональный центр	поселок Кочкари, на площадке № 17	строительство	2033	-	-	спортивный зал площадью пола 160 кв.м, зрительный зал на 170 мест, библиотека на 2,87 тыс. томов	
11	Молодежный центр	село Нижняя Солонцовка, на площадке № 12	строительство	2033	-	-	центр на 500 посетительских мест, кафе на 110 мест	
12	Многофункциональный центр	село Малая Каменка, на площадке № 18	строительство	2033	-	-	спортивный зал площадью пола 540 кв.м, зрительный зал на 170 мест, библиотека на 2,87 тыс. томов	
13	Многофункциональный центр	деревня Трухмянка, на площадке № 16	строительство	2033	-	-	спортивный зал площадью пола 380 кв.м, зрительный зал на 320 мест, библиотека на 6,98 тыс. томов	

*«Генеральный план сельского поселения Красный Яр
муниципального района Красноярский Самарской области»*

№ п/п	Назначение и наименование объекта	Местоположение объекта	Вид работ, который планируется в целях размещения объекта	Срок, до которого планируется размещение объекта, г.	Основные характеристики объекта			Характеристики зон с особыми условиями использования территорий (ЗСО)
					Площадь земельного участка	Площадь объекта	Иные характеристики	
14	Многофункциональный центр	деревня Верхняя Солонцовка, на ул. Центральная	строительство	2033	-	-	спортивный зал площадью пола 250 кв.м, зрительный зал на 280 мест, библиотека на 4,6 тыс. томов	Установление зон с особыми условиями использования территорий в связи с размещением объекта не требуется
15	Культурно-развлекательный комплекс с библиотекой	поселок Кириллинский, на площадке №20	строительство	2033	-	-	300 посетительских мест, 20 тыс. единиц хранения, 8 читательских места	
16	Культурно-развлекательный комплекс с библиотекой	поселок Кириллинский, на площадке № 20	строительство	2033	-	-	600 посетительских мест, 46,2 тыс. единиц хранения, 25 читательских места	
17	Молодежный центр	поселок Кириллинский, на площадке № 20	строительство	2033	-	-	центр на 400 посетительских мест, кафе на 200 мест	

2.3. Объекты местного значения в сфере создания условий для массового отдыха жителей и организации обустройства мест массового отдыха населения

№ п/п	Назначение и наименование объекта	Местоположение объекта	Вид работ, который планируется в целях размещения объекта	Срок, до которого планируется размещение объекта, г.	Основные характеристики объекта			Характеристики зон с особыми условиями использования территорий (ЗСО)
					Площадь земельного участка	Площадь объекта (общая площадь объектов), га	Иные характеристики	
1	Сквер	село Красный Яр, на ул. Полевая	строительство	2033	-	0,62	-	Установление зон с особыми условиями использования территорий в связи с размещением
2	Сквер	село Красный Яр, на ул. Луговая	реконструкция	2033	-	0,52	-	

*«Генеральный план сельского поселения Красный Яр
муниципального района Красноярский Самарской области»*

№ п/п	Назначение и наименование объекта	Местоположение объекта	Вид работ, который планируется в целях размещения объекта	Срок, до которого планируется размещение объекта, г.	Основные характеристики объекта			Характеристики зон с особыми условиями использования территорий (ЗСО)
					Площадь земельного участка	Площадь объекта (общая площадь объектов), га	Иные характеристики	
3	Парк с размещением летней эстрады и организацией пляжной зоны	село Красный Яр, в пойменной зоне р. Сок (северная часть села)	строительство	2033	-	7,63	-	объекта не требуется
4	Парк	село Красный Яр, на площадке № 1	строительство	2033	-	2,61	-	
5	Парк	село Красный Яр, на площадке № 2	строительство	2033	-	7,82	-	
6	Парк	село Красный Яр, на площадке № 10	строительство	2033	-	15	-	
7	Сквер	село Красный Яр, на площадке № 10	строительство	2033	-	1,5	-	
8	Сквер	село Белозерки, на ул. Полевая	строительство	2033	-	1,67	-	
9	Парк	село Белозерки, на площадке № 5	строительство	2033	-	7,34	-	
10	Бульвары	село Белозерки, на площадке № 5	строительство	2033	-	9,61	-	
11	Скверы	село Белозерки, на площадке № 5	строительство	2033	-	3,65	-	
12	Сквер	поселок Угловой, на ул. Центральная	строительство	2033	-	0,3	-	
13	Парк	поселок Угловой, на площадке № 6	строительство	2033	-	4,88	-	
14	Сквер	поселок Угловой, на площадке № 7	строительство	2033	-	2,11	-	
15	Бульвар	поселок Угловой, в центральной части, на площадке № 7	строительство	2033	-	5,33	-	
16	Парк	поселок Угловой, на площадке № 8	строительство	2033	-	5,13	-	
17	Сквер	поселок Угловой, на площадке № 8	строительство	2033	-	1,1	-	

*«Генеральный план сельского поселения Красный Яр
муниципального района Красноярский Самарской области»*

№ п/п	Назначение и наименование объекта	Местоположение объекта	Вид работ, который планируется в целях размещения объекта	Срок, до которого планируется размещение объекта, г.	Основные характеристики объекта			Характеристики зон с особыми условиями использования территорий (ЗСО)
					Площадь земельного участка	Площадь объекта (общая площадь объектов), га	Иные характеристики	
18	Бульвар	поселок Угловой, на площадке № 8	строительство	2033	-	1,96	-	
19	Сквер	поселок Кондурчинский, на площадке № 9	строительство	2033	-	2,3	-	
20	Парк	село Нижняя Солонцовка,, на площадке № 12	строительство	2033	-	13,25	-	
21	Бульвар	село Нижняя Солонцовка, , на площадке № 12	строительство	2033	-	4,39	-	
22	Скверы	деревня Средняя Солонцовка, на площадке № 11	строительство	2033	-	2,4	-	
23	Парк	деревня Верхняя Солонцовка на площадке № 13	строительство	2033	-	5,12	-	
24	Сквер	деревня Верхняя Солонцовка на площадке № 13	строительство	2033	-	0,61	-	
25	Сквер	деревня Верхняя Солонцовка на площадке № 14	строительство	2033	-	1,72	-	
26	Парк	деревня Трухмянка, на площадке № 15	строительство	2033	-	12,35	-	
27	Сквер	деревня Трухмянка, на площадке № 16	строительство	2033	-	1,35	-	
28	Парк	поселок Кочкари, на площадке № 17	строительство	2033	-	0,37	-	
29	Сквер	село Малая Каменка, на площадке № 18	строительство	2033	-	0,45	-	
30	Парк	село Малая Каменка, на площадке № 18	строительство	2033	-	3,17	-	
31	Сквер	поселок Кириллинский, на ул. Сосновая	строительство	2033	-	0,4	-	

*«Генеральный план сельского поселения Красный Яр
муниципального района Красноярский Самарской области»*

№ п/п	Назначение и наименование объекта	Местоположение объекта	Вид работ, который планируется в целях размещения объекта	Срок, до которого планируется размещение объекта, г.	Основные характеристики объекта			Характеристики зон с особыми условиями использования территорий (ЗСО)
					Площадь земельного участка	Площадь объекта (общая площадь объектов), га	Иные характеристики	
32	Скверы, парки, бульвары	поселок Кириллинский, на площадке № 20	строительство	2033	-	31,4	-	
32.1	Скверы, парки, бульвары	поселок Кириллинский, на площадке № 19	строительство	2033	-	12,1	-	
33	Сквер	поселок Водный, на ул. Центральная	строительство	2033	-	0,94	-	
34	Парк	поселок Водный, на площадке № 23	строительство	2033	-	4,35	-	
35	Скверы, парки, бульвары	село Белозерки (кадастровый квартал 63:26:1905005)	строительство	2033	-	0,31	-	
36	Скверы	село Белозерки, на площадке № 4	строительство	2033	-	14,27	-	

2.4. Объекты местного значения в сфере водоснабжения

№ п/п	Назначение и наименование объекта	Местоположение объекта	Вид работ, который планируется в целях размещения объекта	Срок, до которого планируется размещение объекта, г.	Основные характеристики объекта		Характеристики зон с особыми условиями использования территорий (ЗСО)
					Протяженность, км	Иные характеристики	
1	Водопроводные сети	село Красный Яр, на площадке № 2	строительство	2033	12,366	-	В соответствии с СанПиН 2.1.4.1110-02 ширину санитарно-защитной полосы следует принимать по обе стороны от крайних линий водопровода: при отсутствии грунтовых вод - не менее 10 м при диаметре водоводов до 1000 мм и не менее 20 м
2	Водопроводные сети	село Красный Яр, на площадке № 1	строительство	2033	1,836	-	
3	Водопроводные сети	село Белозерки, на площадке № 3	строительство	2033	2,887	-	
4	Водопроводные сети	село Белозерки, на площадке № 4	строительство	2033	38,612	-	
5	Водопроводные сети	село Белозерки, на площадке № 5	строительство	2033	35,034	-	

*«Генеральный план сельского поселения Красный Яр
муниципального района Красноярский Самарской области»*

№ п/п	Назначение и наименование объекта	Местоположение объекта	Вид работ, который планируется в целях размещения объекта	Срок, до которого планируется размещение объекта, г.	Основные характеристики объекта		Характеристики зон с особыми условиями использования территорий (ЗСО)
					Протяженность, км	Иные характеристики	
6	Водопроводные сети	поселок Кондурчинский, на площадке № 9	строительство	2033	6,671	-	при диаметре водоводов более 1000 мм; при наличии грунтовых вод - не менее 50 м вне зависимости от диаметра водоводов
7	Водопроводные сети	поселок Угловой, на площадке № 8	строительство	2033	23,273	-	
7.1	Водопроводные сети	поселок Угловой, на площадке № 6	строительство	2033	5,525	-	
7.2	Водопроводные сети	поселок Угловой, на площадке № 7	строительство	2033	4,069	-	
8	Водопроводные сети	Село Красный Яр (западная часть кадастрового квартала 63:26:1902016)	строительство	2033	2,188	-	
9	Водопроводные сети	Село Красный Яр (кадастровый квартал 63:26:1903004)	строительство	2033	0,501	-	
10	Водопроводные сети	Село Красный Яр (кадастровый квартал 63:26:1903027)	строительство	2033	0,807	-	
11	Водопроводные сети	Село Красный Яр, на площадке № 10а	строительство	2033	17,471	-	
12	Водопроводные сети	село Белозерки (кадастровый квартал 63:26:1905005)	строительство	2033	3,428	-	
13	Водопроводные сети	поселок Кириллинский, на площадках №20	строительство	2033	124,057	-	
13.1	Водопроводные сети	поселок Кириллинский, на площадке №19	строительство	2033	14,562	-	
14	Водопроводные сети	село Малая Каменка, на площадке № 18	строительство	2033	6,047	-	
15	Водопроводные сети	село Малая Каменка, площадка в существующей застройке, южная часть села	строительство	2033	0,489	-	
16	Водопроводные сети	село Нижняя Солонцовка, на площадке № 12	строительство	2033	18,011	-	

*«Генеральный план сельского поселения Красный Яр
муниципального района Красноярский Самарской области»*

№ п/п	Назначение и наименование объекта	Местоположение объекта	Вид работ, который планируется в целях размещения объекта	Срок, до которого планируется размещение объекта, г.	Основные характеристики объекта		Характеристики зон с особыми условиями использования территорий (ЗСО)
					Протяженность, км	Иные характеристики	
16.1	Водопроводные сети	село Нижняя Солонцовка, существующая застройка	строительство	2033	5,1	-	В соответствии с СанПиН 2.1.4.1110-02 радиус 1-ого пояса ЗСО от 30 до 50 м в зависимости от защищенности подземных вод. Размеры 2-ого и 3-его поясов ЗСО определяются на основании гидрогеологических расчетов
17.	Водопроводные сети	деревня Средняя Солонцовка, на площадке № 11	строительство	2033	1,348	-	
18	Водопроводные сети	деревня Трухмянка, на площадке № 15	строительство	2033	4,266	-	
18.1	Водопроводные сети	деревня Трухмянка, на площадке № 16	строительство	2033	5,591	-	
19	Водопроводные сети	село Белозерки в существующей застройкев районе ул. Озерная, за северной границей села	строительство	2033	2,725	-	
20	Водозабор	на севере, на границей села Белозерки	реконструкция	2033	-	производительность – 2700 куб.м./сут	
21	Водозабор	за границей села Белозерки, севернее площадки №4	строительство	2033	-	производительность – 2 340 куб.м/сут	
22	Водозабор	Севернее площадки №20 поселка Кириллинский	строительство	2023	-	производительность – 4800 куб.м./сут	
23	Водонапорные башни Рожновского	На юго-востоке пл.№ 20 поселка Кириллинский	строительство	2023	-	2 шт., объем 200 куб.м каждая	
24	Водозабор	на юго-востоке поселка Угловой	реконструкция	2033	-	производительность – 350 куб.м./сут	
25	Водозабор	поселок Угловой, на площадке № 7	строительство	2033	-	производительность – 350 куб.м./сут	
26	Водозабор	на юго-западе, в 5 км от села Малая Каменка	реконструкция	2033	-	производительность – 500 куб.м./сут	

*«Генеральный план сельского поселения Красный Яр
муниципального района Красноярский Самарской области»*

№ п/п	Назначение и наименование объекта	Местоположение объекта	Вид работ, который планируется в целях размещения объекта	Срок, до которого планируется размещение объекта, г.	Основные характеристики объекта		Характеристики зон с особыми условиями использования территорий (ЗСО)
					Протяженность, км	Иные характеристики	
27	Водозабор	Поселок Кириллинский, на площадке №19	строительство	2023	-	2 шт. производительность – 2500 куб.м/сут	
28	Резервуары чистой воды	Поселок Кириллинский, на площадке №19	строительство	2023	-	2 шт., объем 370 куб.м каждая	
29	Станция водоподготовки питьевой воды	Поселок Кириллинский, на площадке №19	строительство	2023	-	Производительность – 105,3 куб.м/ч.	

2.5. Объекты местного значения в сфере водоотведения

№ п/п	Назначение и наименование объекта	Местоположение объекта	Вид работ, который планируется в целях размещения объекта	Срок, до которого планируется размещение объекта, г.	Основные характеристики объекта		Характеристики зон с особыми условиями использования территорий (ЗСО)
					Протяженность, км	Иные характеристики	
1.	Сети водоотведения	село Красный Яр, на площадке № 2	строительство	2033	К-11,375	-	В соответствии с табл. 15 СП 42.13330 определяется на стадии проекта планировки территории
2	Сети водоотведения	село Красный Яр, на площадке № 1	строительство	2033	К-1,824 НК-5,592	-	
3	Сети водоотведения	село Белозерки, на площадке № 3	строительство	2033	К-4,662 НК-1,846	-	
4.	Сети водоотведения	село Белозерки, на площадке № 4	строительство	2033	К-34,87 НК-1,268	-	

*«Генеральный план сельского поселения Красный Яр
муниципального района Красноярский Самарской области»*

№ п/п	Назначение и наименование объекта	Местоположение объекта	Вид работ, который планируется в целях размещения объекта	Срок, до которого планируется размещение объекта, г.	Основные характеристики объекта		Характеристики зон с особыми условиями использования территорий (ЗСО)
					Протяженность, км	Иные характеристики	
5	Сети водоотведения	село Белозерки (кадастровый квартал 63:26:1905005)	строительство	2033	3,367	-	
6.	Сети водоотведения	село Белозерки, на площадке № 5	строительство	2033	К-29,641	-	
7.	Сети водоотведения	поселок Кондурчинский, на площадке № 9	строительство	2033	К-5,795 НК-2,476	-	
8	Сети водоотведения	поселок Угловой, на площадке № 6	строительство	2033	К-3,367	-	
9	Сети водоотведения	поселок Угловой, на площадке № 7	строительство	2033	К-3,64	-	
10	Сети водоотведения	село Красный Яр (западная часть кадастрового квартала 63:26:1902004)	строительство	2033	К-0,625	-	
11	Сети водоотведения	село Красный Яр, на площадке № 10а	строительство	2033	К-18,337	-	
12.	Сети водоотведения	поселок Угловой, на площадке № 8	строительство	2033	К-20,498 НК-2,234	-	
12.1.	Сети водоотведения	село Красный Яр (западная часть кадастрового квартала 63:26:1902016)	строительство	2033	К-2,195	-	
12.2.	Сети водоотведения	село Белозерки (кадастровый квартал 63:26:1905005)	строительство	2033	К-3,367	-	
13.	Сети водоотведения	поселок Кириллинский, на площадках №20	строительство	2033	К-104,109 НК 1- 1,946	-	
13.1	Сети водоотведения	поселок Кириллинский, на площадке №19	строительство	2033	К-14,068 НК 1- 0,175	-	
14.	Сети водоотведения	село Малая Каменка, на площадке № 18	строительство	2033	К-5,815	-	

*«Генеральный план сельского поселения Красный Яр
муниципального района Красноярский Самарской области»*

№ п/п	Назначение и наименование объекта	Местоположение объекта	Вид работ, который планируется в целях размещения объекта	Срок, до которого планируется размещение объекта, г.	Основные характеристики объекта		Характеристики зон с особыми условиями использования территорий (ЗСО)
					Протяженность, км	Иные характеристики	
14.1	Сети водоотведения	село Малая Каменка, площадка в существующей застройке, южная часть села	строительство	2033	К-1,958	-	
15.	Сети водоотведения	село Нижняя Солонцовка, на площадке № 12	строительство	2033	К-19,142	-	
15.1	Сети водоотведения	село Нижняя Солонцовка, в существующей застройке	строительство	2033	К – 3,516	-	
16.	Сети водоотведения	деревня Трухмянка, на площадке № 15	строительство	2033	К1-4,933 НК1-1,368	-	
17.	Сети водоотведения	деревня Трухмянка, на площадке № 16	строительство	2033	К1-4,05	-	
18.	Канализационные очистные сооружения	на западе села Красный Яр	реконструкция	2033	-	производительность – 3 500 куб.м./сут	В соответствии с СанПиН 2.2.1/2.1.1.1200-03 ориентировочный размер санитарно-защитной зоны объекта составляет 200 м
19.	Канализационные очистные сооружения	село Белозерки, на юго-западе за границей села, в зоне инженерной инфраструктуры	строительство	2033	-	производительность – 2300 куб.м./сут	В соответствии с СанПиН 2.2.1/2.1.1.1200-03 ориентировочный размер санитарно-защитной зоны объекта составляет 200 м
20.	Канализационные очистные сооружения	село Белозерки, северо-восточнее площадки №4	строительство	2033	-	производительность – 2300 куб.м./сут	В соответствии с СанПиН 2.2.1/2.1.1.1200-03 ориентировочный размер санитарно-защитной зоны объекта составляет 200 м

*«Генеральный план сельского поселения Красный Яр
муниципального района Красноярский Самарской области»*

№ п/п	Назначение и наименование объекта	Местоположение объекта	Вид работ, который планируется в целях размещения объекта	Срок, до которого планируется размещение объекта, г.	Основные характеристики объекта		Характеристики зон с особыми условиями использования территорий (ЗСО)
					Протяженность, км	Иные характеристики	
20.	Канализационная насосная станция	село Красный Яр, на границе площадок № 1 и № 2	строительство	2033	-	производительность – 1500 куб.м./сут	В соответствии с СанПиН 2.2.1/2.1.1.1200-03 ориентировочный размер санитарно-защитной зоны объекта составляет 20 м
21.	Канализационная насосная станция	в существующей застройки, села Белозерки	строительство	2033	-	производительность – 1200 куб.м./сут	В соответствии с СанПиН 2.2.1/2.1.1.1200-03 ориентировочный размер санитарно-защитной зоны объекта составляет 20 м
22.	Канализационная насосная станция	поселок Кондурчинский, на северо-востоке, на площадке № 9	строительство	2033	-	производительность – 3000 куб.м./сут	В соответствии с СанПиН 2.2.1/2.1.1.1200-03 ориентировочный размер санитарно-защитной зоны объекта составляет 20 м
23.	Канализационная насосная станция	южнее поселка Угловой	строительство	2033	-	производительность – 6500 куб.м./сут	В соответствии с СанПиН 2.2.1/2.1.1.1200-03 ориентировочный размер санитарно-защитной зоны объекта составляет 20 м
24.	Канализационная насосная станция	поселок Кондурчинский, на площадке № 9	строительство	2033	-	производительность – 3000 куб.м./сут	В соответствии с СанПиН 2.2.1/2.1.1.1200-03 ориентировочный размер санитарно-защитной зоны объекта составляет 20 м
25.	Канализационная насосная станция	поселок Угловой, между площадками № 6 и №8	строительство	2033	-	производительность – 6000 куб.м./сут	В соответствии с СанПиН 2.2.1/2.1.1.1200-03 ориентировочный размер санитарно-защитной зоны объекта составляет 20 м

*«Генеральный план сельского поселения Красный Яр
муниципального района Красноярский Самарской области»*

№ п/п	Назначение и наименование объекта	Местоположение объекта	Вид работ, который планируется в целях размещения объекта	Срок, до которого планируется размещение объекта, г.	Основные характеристики объекта		Характеристики зон с особыми условиями использования территорий (ЗСО)
					Протяженность, км	Иные характеристики	
26.	Канализационная насосная станция	село Красный Яр (западная часть кадастрового квартала 63:26:1902016)	строительство	2033	-	производительность – 1500 куб.м./сут	В соответствии с СанПиН 2.2.1/2.1.1.1200-03 ориентировочный размер санитарно-защитной зоны объекта составляет 20 м
27.	Канализационная насосная станция	село Белозерки, на площадке № 4	строительство	2033	-	3 шт., производительность – 6000 куб.м./сут	В соответствии с СанПиН 2.2.1/2.1.1.1200-03 ориентировочный размер санитарно-защитной зоны объекта составляет 20 м
28.	Канализационные очистные сооружения	к северу от поселка Угловой (между деревней Трухмянка и п. Кочкари)	строительство	2033	-	производительность – 6500 куб.м./сут	В соответствии с СанПиН 2.2.1/2.1.1.1200-03 ориентировочный размер санитарно-защитной зоны объекта составляет 400 м
28.1	Канализационные очистные сооружения	с. Малая Каменка, юго-западная часть села	строительство	2033	-	производительность – 2300 куб.м./сут	В соответствии с СанПиН 2.2.1/2.1.1.1200-03 ориентировочный размер санитарно-защитной зоны объекта составляет 200 м
28.2	Канализационные очистные сооружения	поселок Кириллинский, на площадке №19	строительство	2033	-	производительность – 1500 куб.м./сут	В соответствии с СанПиН 2.2.1/2.1.1.1200-03 ориентировочный размер санитарно-защитной зоны объекта составляет 200 м
23.	Канализационная насосная станция	поселок Кириллинский, на юге на границе сущ. пос.	строительство	2033	-	производительность – 4000 куб.м./сут	Ориент. разм. сан-защ. зоны составляет 20 м
24	Канализационная насосная станция	поселок Кириллинский, на юго-востоке площадки №20	строительство	2033	-	производительность – 2000 куб.м./сут	В соответствии с СанПиН 2.2.1/2.1.1.1200-03 ориентировочный размер санитарно-защитной зоны объекта составляет 20 м

*«Генеральный план сельского поселения Красный Яр
муниципального района Красноярский Самарской области»*

№ п/п	Назначение и наименование объекта	Местоположение объекта	Вид работ, который планируется в целях размещения объекта	Срок, до которого планируется размещение объекта, г.	Основные характеристики объекта		Характеристики зон с особыми условиями использования территорий (ЗСО)
					Протяженность, км	Иные характеристики	
24.1	Канализационная насосная станция	поселок Кириллинский, на площадке №19	строительство	2033	-	производительность – 1463 куб.м./сут	В соответствии с СанПиН 2.2.1/2.1.1.1200-03 ориентировочный размер санитарно-защитной зоны объекта составляет 20 м

2.6. Объекты местного значения в сфере теплоснабжения

№ п/п	Назначение и наименование объекта	Местоположение объекта	Вид работ, который планируется в целях размещения объекта	Срок, до которого планируется размещение объекта, г.	Основные характеристики объекта		Характеристики зон с особыми условиями использования территорий (ЗСО)
					Протяженность, км	Иные характеристики	
1.	Котельная	село Белозерки, в существующей застройке	реконструкция	2033	-	мощность – 5,16 Гкал/час	В соответствии с СанПиН 2.2.1/2.1.1.1200-03, размер санитарно-защитной зоны устанавливается на основании расчетов рассеивания атмосферного воздуха и физического воздействия на атмосферный воздух, а также на основании натурных исследований и измерений.

*«Генеральный план сельского поселения Красный Яр
муниципального района Красноярский Самарской области»*

№ п/п	Назначение и наименование объекта	Местоположение объекта	Вид работ, который планируется в целях размещения объекта	Срок, до которого планируется размещение объекта, г.	Основные характеристики объекта		Характеристики зон с особыми условиями использования территорий (ЗСО)
					Протяженность, км	Иные характеристики	
5.	Блочно-модульная котельная	село Белозерки, на площадке № 4	строительство	2033		Мощность 0,4 МВт	В соответствии с СанПиН 2.2.1/2.1.1.1200-03, размер санитарно-защитной зоны устанавливается на основании расчетов рассеивания атмосферного воздуха и физического воздействия на атмосферный воздух, а также на основании натуральных исследований и измерений.

2.8. Объекты местного значения в сфере газоснабжения

№ п/п	Назначение и наименование объекта	Местоположение объекта	Вид работ, который планируется в целях размещения объекта	Срок, до которого планируется размещение объекта, г.	Основные характеристики объекта		Характеристики зон с особыми условиями использования территорий (ЗСО)
					Протяженность, км	Иные характеристики	
1.	Сети газоснабжения	село Красный Яр, на площадке № 2	строительство	2033	Н.Д-10,596 В.Д-1,894	-	В соответствии с Правилами охраны газораспределительных сетей, утвержденными Постановлением Правительства Российской Федерации от 20.11.2000 № 878, вдоль трасс наружных газопроводов охранные зоны устанавливаются в виде территории, ограниченной условными линиями, проходящими на
2	Сети газоснабжения	село Красный Яр, на площадке № 1	строительство	2033	Н.Д-2,157 В.Д-0,369	-	
3	Сети газоснабжения	село Белозерки, на площадке № 3	строительство	2033	Н.Д-2,172	-	
4	Сети газоснабжения	село Белозерки, на площадке № 4	строительство	2033	40,088	-	
4.1.	Газопровод высокого давления	село Белозерки, на площадке № 4	строительство	2033	5,173	-	
5	Сети газоснабжения	село Белозерки, на площадке № 5	строительство	2033	Н.Д-27,561 В.Д-0,886	-	
6	Сети газоснабжения	поселок Угловой, на площадке № 8	строительство	2033	Н.Д-18,089 В.Д-1,745	-	

*«Генеральный план сельского поселения Красный Яр
муниципального района Красноярский Самарской области»*

№ п/п	Назначение и наименование объекта	Местоположение объекта	Вид работ, который планируется в целях размещения объекта	Срок, до которого планируется размещение объекта, г.	Основные характеристики объекта		Характеристики зон с особыми условиями использования территорий (ЗСО)
					Протяженность, км	Иные характеристики	
6.1.	Сети газоснабжения	поселок Угловой, на площадке № 6	строительство	2033	Н.Д.-3,463 В.Д.-0,324	-	расстоянии 2 метров с каждой стороны газопровода; вдоль трасс подземных газопроводов из полиэтиленовых труб при использовании медного провода для обозначения трассы газопровода - в виде территории, ограниченной условными линиями, проходящими на расстоянии 3 метров от газопровода со стороны провода и 2 метров - с противоположной стороны
6.2.	Сети газоснабжения	поселок Угловой, на площадке № 7	строительство	2033	Н.Д.-3,269	-	
7	Сети газоснабжения	поселок Кондурчинский, на площадке № 9	строительство	2033	Н.Д.-5,637	-	
8	Сети газоснабжения	поселок Кочкари, на площадке № 17	строительство	2033	Н.Д.-1,937	-	
9	Сети газоснабжения	село Малая Каменка, на площадке № 18	строительство	2033	Н.Д.-6,429	-	
9.1	Сети газоснабжения	село Малая Каменка, площадка в существующей застройке, южная часть села	строительство	2033	Н.Д.-0,768	-	
10	Сети газоснабжения	село Нижняя Солонцовка, на площадке № 12	строительство	2033	Н.Д.-23,619 В.Д.-3,412	-	
10.1	Сети газоснабжения	село Нижняя Солонцовка, существующая застройка	строительство	2033	Н.Д.-5,049	-	
11	Сети газоснабжения	деревня Средняя Солонцовка, на площадке № 11	строительство	2033	Н.Д.-1,266 В.Д.-0,326	-	
11.1	Сети газоснабжения	деревня Средняя Солонцовка, существующая застройка	строительство	2033	Н.Д.- 0,539	-	
12.	Сети газоснабжения	деревня Трухмянка, на площадке № 15	строительство	2033	Н.Д.-5,255	-	

*«Генеральный план сельского поселения Красный Яр
муниципального района Красноярский Самарской области»*

№ п/п	Назначение и наименование объекта	Местоположение объекта	Вид работ, который планируется в целях размещения объекта	Срок, до которого планируется размещение объекта, г.	Основные характеристики объекта		Характеристики зон с особыми условиями использования территорий (ЗСО)	
					Протяженность, км	Иные характеристики		
12.1	Сети газоснабжения	деревня Трухмянка, на площадке № 16	строительство	2033	Н.Д.-4,427	-		
13.	Сети газоснабжения	деревня Верхняя Солонцовка, на площадке № 13,14	строительство	2033	Н.Д.- 4,402	-		
13.1	Сети газоснабжения	Поселок Кочкари, площадка №17	строительство	2033	Н.Д.- 1,937	-		
14.	Сети газоснабжения	поселок Кириллинский, на площадках №20	строительство	2033	Н.Д.-86,231 В.Д.-3,254	-		
14.1	Сети газоснабжения	поселок Кириллинский, на площадке №19	строительство	2033	Н.Д.-14,608	-		
15.	Сети газоснабжения	поселок Водный, на площадке № 23	строительство	2033	Н.Д.-2,365	-		
16.1.	Сети газоснабжения	Село Красный Яр (западная часть кадастрового квартала 63:26:1902016)	строительство	2033	Н.Д.-2,662	-		
16.2.	Сети газоснабжения	село Белозерки (кадастровый квартал 63:26:1905005)	строительство	2033	Н.Д.-4,795	-		
17	Сети газоснабжения	Село Красный Яр, площадка № 10	строительство	2033	Н.Д.-17,048 В.Д.-0,421	-		
18	Сети газоснабжения	Село Красный Яр (западная часть кадастрового квартала 63:26:1903004)	строительство	2033	Н.Д.-0,208	-		
19	Газорегуляторный пункт	село Красный Яр, площадка № 1	строительство	2033	-	производительность – 2 300 куб.м./час		В соответствии с Правилами охраны газораспределительных сетей, утвержденными Постановлением Правительства Российской Федерации от 20.11.2000 № 878, охранная зона
20	Газорегуляторный пункт	село Красный Яр, площадка № 2	строительство	2033	-	производительность – 3000 куб.м./час		
21	Газорегуляторный пункт	село Белозерки, площадка № 5	строительство	2033	-	производительность – 4000 куб.м./час		
22	Газорегуляторный пункт	поселок Кириллинский, площадка №20	строительство	2033	-	3 шт, производительность – 3400 куб.м./час- каждый		

*«Генеральный план сельского поселения Красный Яр
муниципального района Красноярский Самарской области»*

№ п/п	Назначение и наименование объекта	Местоположение объекта	Вид работ, который планируется в целях размещения объекта	Срок, до которого планируется размещение объекта, г.	Основные характеристики объекта		Характеристики зон с особыми условиями использования территорий (ЗСО)
					Протяженность, км	Иные характеристики	
23	Газорегуляторные пункты	поселок Кириллинский, на площадке №19	строительство	2033	-	5 шт, производительность – 6200 куб.м./час- каждый	устанавливается в виде территории, ограниченной замкнутой линией, проведенной на расстоянии 10 метров от границ объекта
24	Газорегуляторный пункт	За границей в юго-восточная части поселка Водный	строительство	2033	-	производительность – 730 куб.м./час	
25	Газорегуляторный пункт	поселок Кондурчинский, площадка № 9	строительство	2033	-	производительность – 730 куб.м./час	
26	Газорегуляторный пункт	поселок Угловой, площадка № 6	строительство	2033	-	производительность – 1300 куб.м./час	
27	Газорегуляторный пункт	поселок Угловой, площадка № 7	строительство	2033	-	производительность – 1200 куб.м./час	
28	Газорегуляторный пункт	поселок Угловой, площадка № 8	строительство	2033	-	производительность – 2100 куб.м./час	
29	Газорегуляторный пункт	село Нижняя Солонцовка, площадка № 12	строительство	2033	-	3 шт. производительность – 2500 куб.м./час	
30	Газорегуляторный пункт	деревня Средняя Солонцовка, площадка № 11	строительство	2033	-	производительность – 280 куб.м./час	
31	Газорегуляторный пункт	деревня Верхняя Солонцовка, на юго-западе деревни	строительство	2033	-	производительность – 900 куб.м./час	
31.1	2 Газорегуляторных пункта	деревня Верхняя Солонцовка (северной части кадастрового квартала 63:26:1902001) и на улице центральной	строительство	2033	-	производительность – 730 куб.м./час	
32	Газорегуляторный пункт	на юго-западе за границей деревни Трухмянка	строительство	2033	-	производительность – 1600 куб.м./час	

«Генеральный план сельского поселения Красный Яр
муниципального района Красноярский Самарской области»

№ п/п	Назначение и наименование объекта	Местоположение объекта	Вид работ, который планируется в целях размещения объекта	Срок, до которого планируется размещение объекта, г.	Основные характеристики объекта		Характеристики зон с особыми условиями использования территорий (ЗСО)
					Протяженность, км	Иные характеристики	
33	Газорегуляторный пункт	Село Красный Яр (западная часть кадастрового квартала 63:26:1902016)	строительство	2033	-	производительность – 900 куб.м./час	
34	Газорегуляторный пункт	Село Красный Яр, на площадке № 10	строительство	2033	-	производительность – 900 куб.м./час	
35	Газорегуляторный пункт	село Белозерки (кадастровый квартал 63:26:1905005)	строительство	2033	-	2 шт., производительность – 730 куб.м./час	

2.9. Объекты местного значения в сфере электроснабжения

№ п/п	Назначение и наименование объекта	Местоположение объекта	Вид работ, который планируется в целях размещения объекта	Срок, до которого планируется размещение объекта, г.	Основные характеристики объекта		Характеристики зон с особыми условиями использования территорий (ЗСО)
					Протяженность, км	Иные характеристики	
1	Воздушные линии электропередачи (ВЛ)	село Красный Яр, в том числе:	строительство	2033	8,85	напряжение – 10 кВ	В соответствии с Правилами установления охранных зон объектов электросетевого хозяйства и особых условий использования земельных участков, расположенных в границах таких зон, утвержденными Постановлением Правительства Российской Федерации от 24.02.2009 размер охранной зоны – 10 м по обе стороны от крайних проводов (5 м – для линий с самонесущими или изолированными проводами, размещенных в границах
		- на площадке №10			3,987		
		Кадастровый квартал 63:26:1903004			0,226		
		- на площадке № 1			0,678		
		- на площадке № 2			1,639		
2	Воздушные линии электропередачи (ВЛ)	село Белозерки, в том числе:	строительство	2033	7,694	напряжение – 10 кВ	
		- в районе ул. Озерная ул. Дзержинского			1,676		
		- на площадке № 3			0,43		
		- на площадке № 5			5,588		
3	Сети электроснабжения	село Белозерки, на площадке № 4	строительство	2033	10,876	-	

*«Генеральный план сельского поселения Красный Яр
муниципального района Красноярский Самарской области»*

№ п/п	Назначение и наименование объекта	Местоположение объекта	Вид работ, который планируется в целях размещения объекта	Срок, до которого планируется размещение объекта, г.	Основные характеристики объекта		Характеристики зон с особыми условиями использования территорий (ЗСО)	
					Протяженность, км	Иные характеристики		
4	Воздушные линии электропередачи (ВЛ)	поселок Угловой, в том числе:	строительство	2033	9,603	напряжение – 10 кВ	населенных пунктов)	
		- на площадке № 6			1,83			
		- на площадке № 7			4,171			
		- на площадке № 8			3,602			
5	Комплектные трансформаторные подстанции	село Красный Яр, в том числе:	строительство	2033	-	-	В соответствии с СанПиН 2.2.1/2.1.1.1200-03 размер санитарно-защитной зоны устанавливается в зависимости от типа (открытые, закрытые), мощности на основании расчетов физического воздействия на атмосферный воздух, а также результатов натурных измерений	
		- кадастровый квартал 63:26:1903027						мощность -1х400кВА-1шт
		- на площадке № 10						мощность -1х100кВА-1шт мощность -1х160кВА-2шт мощность -1х250кВА-2шт мощность -1х400кВА-1шт мощность -2х250кВА-1шт мощность -2х400кВА-1шт
		- на площадке № 1						мощность -2х250кВА-1шт
		- на площадке № 2						мощность -1х100кВА-1шт мощность -1х160кВА-1шт мощность -1х250кВА-1шт мощность -1х400кВА-1шт мощность -2х250кВА-1шт мощность -2х400кВА-1шт
6	Воздушные линии электропередачи (ВЛ)	поселок Кондурчинский, на площадке № 9	строительство	2033	0,48	напряжение – 10 кВ	В соответствии с Правилами установления охранных зон объектов электросетевого хозяйства и особых условий использования земельных	
7	Воздушные линии электропередачи (ВЛ)	село Нижняя Солонцовка, на площадке № 12	строительство	2033	4,435	напряжение – 10 кВ		
8	Воздушные линии	деревня Трухмянка, на	строительство	2033	1,9	напряжение – 10 кВ		

*«Генеральный план сельского поселения Красный Яр
муниципального района Красноярский Самарской области»*

№ п/п	Назначение и наименование объекта	Местоположение объекта	Вид работ, который планируется в целях размещения объекта	Срок, до которого планируется размещение объекта, г.	Основные характеристики объекта		Характеристики зон с особыми условиями использования территорий (ЗСО)	
					Протяженность, км	Иные характеристики		
	электропередачи (ВЛ)	площадке № 15					участков, расположенных в границах таких зон, утвержденными Постановлением Правительства Российской Федерации от 24.02.2009 размер охранной зоны – 10 м по обе стороны от крайних проводов (5 м – для линий с самонесущими или изолированными проводами, размещенных в границах населенных пунктов)	
8.1	Воздушные линии электропередачи (ВЛ)	деревня Трухмянка, на площадке № 16	строительство	2033	0,35	напряжение – 10 кВ		
9	Воздушные линии электропередачи (ВЛ)	село Малая Каменка, на площадке № 18	строительство	2033	1,3	напряжение – 10 кВ		
10	Воздушные линии электропередачи (ВЛ)	поселок Водный, на площадке № 23	строительство	2033	0,682	напряжение – 10 кВ		
11	Воздушные линии электропередачи (ВЛ)	поселок Кириллинский, в том числе:	строительство	2033	62,952	напряжение – 10 кВ		
		- в существующей застройке			0,1			
		- на площадке №20			28,891			
		- на площадке № 19			10,861			
12	Воздушные линии электропередачи (ВЛ)	деревня Средняя Солонцовка, - на площадке № 11	строительство	2033	0,45	напряжение – 10 кВ		
13	Воздушные линии электропередачи (ВЛ)	поселок Кочки, на площадке № 17	строительство	2033	0,1	напряжение – 10 кВ		
14.	Воздушные линии электропередачи (ВЛ)	деревня Верхняя Солонцовка площадка №13,14	строительство	2033	1,435	напряжение – 10 кВ		
15	Комплектные трансформаторные подстанции	село Белозерки, в том числе:	строительство	2033	-			
		- на ул. Озерная, ул. Дзержинского						мощность - 1х100кВА-1шт мощность - 1х63кВА-2шт
		- на площадке № 3						мощность - 1х160кВА-1шт

*«Генеральный план сельского поселения Красный Яр
муниципального района Красноярский Самарской области»*

№ п/п	Назначение и наименование объекта	Местоположение объекта	Вид работ, который планируется в целях размещения объекта	Срок, до которого планируется размещение объекта, г.	Основные характеристики объекта		Характеристики зон с особыми условиями использования территорий (ЗСО)
					Протяженность, км	Иные характеристики	
		- на площадке № 5				мощность - 1х63кВА-1шт мощность - 1х100кВа-5шт мощность - 1х160кВа-5шт мощность - 1х250кВа-1шт мощность - 1х400кВа-1шт мощность - 2х160кВа-1шт мощность - 2х250кВа-1шт мощность - 2х400кВа-1шт	физического воздействия на атмосферный воздух, а также результатов натурных измерений
16	Комплектные трансформаторные подстанции	поселок Угловой, в том числе:	строительство	2033	-		В соответствии с СанПиН 2.2.1/2.1.1.1200-03 размер санитарно-защитной зоны устанавливается в зависимости от типа (открытые, закрытые), мощности на основании расчетов физического воздействия на атмосферный воздух, а также результатов натурных измерений
		- на площадке № 6				мощность - 1х100кВА-1шт мощность - 1х160кВА-1шт мощность - 2х250кВА-1шт	
		- на площадке № 7				мощность - 1х160кВа-1шт мощность - 1х250кВа-1шт	
		- на площадке № 8				мощность - 1х160кВА-4шт мощность - 1х250кВА-1шт мощность - 2х400кВА-1шт	
		- в существующей застройке	реконструкция			мощность - 1х100кВА-1шт	
17	Комплектные трансформаторные подстанции	поселок Кондурчинский, на площадке № 9	строительство	2033	-	мощность - 1х160кВА-2шт мощность - 1х400кВА-1шт	В соответствии с СанПиН 2.2.1/2.1.1.1200-03 размер санитарно-защитной зоны устанавливается в зависимости от типа (открытые, закрытые), мощности на основании расчетов физического воздействия на атмосферный воздух, а также результатов натурных измерений
18	Комплектные трансформаторные подстанции	село Нижняя Солонцовка, на площадке № 12	строительство	2033		мощность - 1х400кВА-1шт мощность - 1х250кВА-2шт мощность - 1х400кВА-1шт	В соответствии с СанПиН 2.2.1/2.1.1.1200-03 размер санитарно-защитной зоны

*«Генеральный план сельского поселения Красный Яр
муниципального района Красноярский Самарской области»*

№ п/п	Назначение и наименование объекта	Местоположение объекта	Вид работ, который планируется в целях размещения объекта	Срок, до которого планируется размещение объекта, г.	Основные характеристики объекта		Характеристики зон с особыми условиями использования территорий (ЗСО)
					Протяженность, км	Иные характеристики	
					-	мощность - 1х250кВА-1шт мощность - 1х160кВА-3шт мощность - 1х100кВА-1шт	устанавливается в зависимости от типа (открытые, закрытые), мощности на основании расчетов физического воздействия на атмосферный воздух, а также результатов натурных измерений
19	2 Комплектные трансформаторные подстанции	деревня Верхняя Солонцовка, в том числе:	строительство	2033	-		
		- на площадке № 13,14				мощность - 1х160кВА-2шт	
		северной части кадастрового квартала 63:26:1902001)				мощность - 1х160кВА-1шт	
20	Комплектные трансформаторные подстанции	деревня Трухмянка, на площадке №15	строительство	2033	-	мощность - 1х160кВА-2шт мощность - 1х100кВА-1шт	
20.1	Комплектные трансформаторные подстанции	деревня Трухмянка, на площадке №16	строительство	2033	-	мощность - 1х160кВА-1шт мощность - 1х400кВА-1шт	
21	Комплектные трансформаторные подстанции	село Малая Каменка, на площадке № 18	строительство	2033	-	мощность - 1х250кВА-3шт мощность - 1х160кВА-1шт	В соответствии с СанПиН 2.2.1/2.1.1.1200-03 размер санитарно-защитной зоны
22.	Комплектные трансформаторные подстанции	поселок Водный, на площадке № 23	строительство	2033	-	мощность - 1х250кВА-1шт	устанавливается в зависимости от типа (открытые, закрытые), мощности на основании расчетов физического воздействия на атмосферный воздух, а также результатов натурных измерений
23.	Комплектные трансформаторные подстанции	поселок Кириллинский, в том числе:	строительство	2033	-		В соответствии с СанПиН 2.2.1/2.1.1.1200-03 размер санитарно-защитной зоны

*«Генеральный план сельского поселения Красный Яр
муниципального района Красноярский Самарской области»*

№ п/п	Назначение и наименование объекта	Местоположение объекта	Вид работ, который планируется в целях размещения объекта	Срок, до которого планируется размещение объекта, г.	Основные характеристики объекта		Характеристики зон с особыми условиями использования территорий (ЗСО)
					Протяженность, км	Иные характеристики	
		- на площадке № 20				1x250кВА-10шт, 1x400кВА-6шт, 1x160кВА-11шт,	устанавливается в зависимости от типа (открытые, закрытые), мощности на основании расчетов физического воздействия на атмосферный воздух, а также результатов натурных измерений
		- на площадке № 19				5 шт - мощность 400кВА каждая	
24	Комплектные трансформаторные подстанции	деревня Средняя Солонцовка, на площадке № 11	строительство	2033	-	мощность - 1x160кВА-1шт	В соответствии с СанПиН 2.2.1/2.1.1.1200-03 размер санитарно-защитной зоны
25.	Комплектные трансформаторные подстанции	поселок Кочкари, на площадке № 17	строительство	2033	-	мощность - 1x400кВА-1шт	устанавливается в зависимости от типа (открытые, закрытые), мощности на основании расчетов физического воздействия на атмосферный воздух, а также результатов натурных измерений
26.	Воздушные линии электропередачи (ВЛ)	Село Красный Яр (западная часть кадастрового квартала 63:26:1902016)	строительство	2033	2,711	напряжение – 10 кВ	В соответствии с Правилами установления охранных зон объектов электросетевого хозяйства и особых условий использования земельных участков, расположенных в границах таких зон, утвержденными Постановлением Правительства Российской Федерации от 24.02.2009 размер охранной зоны – 10 м по обе стороны от крайних проводов (5 м – для линий с самонесущими или изолированными проводами, размещенных в границах населенных пунктов

*«Генеральный план сельского поселения Красный Яр
муниципального района Красноярский Самарской области»*

№ п/п	Назначение и наименование объекта	Местоположение объекта	Вид работ, который планируется в целях размещения объекта	Срок, до которого планируется размещение объекта, г.	Основные характеристики объекта		Характеристики зон с особыми условиями использования территорий (ЗСО)
					Протяженность, км	Иные характеристики	
27	Трансформаторная подстанция	Село Красный Яр (западная часть кадастрового квартала 63:26:1902016)			-	мощность - 1х100кВА-1шт	В соответствии с СанПиН 2.2.1/2.1.1.1200-03 размер санитарно-защитной зоны устанавливается в зависимости от типа (открытые, закрытые), мощности на основании расчетов физического воздействия на атмосферный воздух, а также результатов натурных измерений
28	Трансформаторная подстанция	село Белозерки (кадастровый квартал 63:26:1905005)	строительство	2033	-	мощность - 1х100кВА-2шт	В соответствии с СанПиН 2.2.1/2.1.1.1200-03 размер санитарно-защитной зоны устанавливается в зависимости от типа (открытые, закрытые), мощности на основании расчетов физического воздействия на атмосферный воздух, а также результатов натурных измерений
29.	Трансформаторная подстанция	село Белозерки, на площадке № 4	строительство	2033	-	мощность - 1х100кВА-16шт	В соответствии с СанПиН 2.2.1/2.1.1.1200-03 размер санитарно-защитной зоны устанавливается в зависимости от типа (открытые, закрытые), мощности на основании расчетов физического воздействия на атмосферный воздух, а также результатов натурных измерений

2.10. Объекты местного значения в сфере обеспечения жителей поселения услугами связи

№ п/п	Назначение и наименование объекта	Местоположение объекта	Вид работ, который планируется в целях размещения объекта	Срок, до которого планируется размещение объекта, г.	Основные характеристики объекта		Характеристики зон с особыми условиями использования территорий (ЗСО)
					Протяженность, км	Иные характеристики	
1.	Кабель связи	село Красный Яр, ул. Кооперативная, ул. Оренбургская, площадка №1, площадка №2	строительство	2033	6,0		Установление зон с особыми условиями использования территорий в связи с размещением объекта не требуется
2.	Кабель связи	поселок Угловой, (ул. Центральная, площадка №6, площадка №7, площадка №8)	строительство	2033	2,985	-	Установление зон с особыми условиями использования территорий в связи с размещением объекта не требуется
3.	Кабель связи	село Белозерки, (ул. Дзержинского, ул. Березовая, площадка №3, площадка №5)	строительство	2033	7,157	-	Установление зон с особыми условиями использования территорий в связи с размещением объекта не требуется
4.	Кабель связи	поселок Кондурчинский, ул. Центральная, площадка №9	строительство	2033	0,39	тип – ШП-300	Установление зон с особыми условиями использования территорий в связи с размещением объекта не требуется
5.	Кабель связи	село Нижняя Солонцовка, на площадке № 12	строительство	2033	1,8	-	Установление зон с особыми условиями использования территорий в связи с размещением объекта не требуется
6.	Кабель связи	деревня Средняя Солонцовка, на площадке № 11	строительство	2033	0,379	-	Установление зон с особыми условиями использования территорий в связи с размещением объекта не требуется

*«Генеральный план сельского поселения Красный Яр
муниципального района Красноярский Самарской области»*

№ п/п	Назначение и наименование объекта	Местоположение объекта	Вид работ, который планируется в целях размещения объекта	Срок, до которого планируется размещение объекта, г.	Основные характеристики объекта		Характеристики зон с особыми условиями использования территорий (ЗСО)
					Протяженность, км	Иные характеристики	
7.	Кабель связи	поселок Кириллинский, на площадках №20	строительство	2033	9,403	-	Установление зон с особыми условиями использования территорий в связи с размещением объекта не требуется
8.	Шкаф распределительный	село Красный Яр, на площадке № 10	строительство	2033	-	2 шт., тип – ШР-600	
9.	Шкаф распределительный	село Красный Яр, на площадке № 2	строительство	2033	-	тип – ШР-600	Установление зон с особыми условиями использования территорий в связи с размещением объекта не требуется
10.	Шкаф распределительный	село Белозерки, на площадке № 5	строительство	2033		3 шт., тип – ШР-600	Установление зон с особыми условиями использования территорий в связи с размещением объекта не требуется
11.	Шкаф распределительный	село Белозерки, на площадке № 3	строительство	2033	-	тип – ШР-300	Установление зон с особыми условиями использования территорий в связи с размещением объекта не требуется
12	Шкаф распределительный	поселок Угловой, на площадке № 6	строительство	2033	-	тип – ШР-600	Установление зон с особыми условиями использования территорий в связи с размещением объекта не требуется
13.	Шкаф распределительный	поселок Угловой, на площадке № 7	строительство	2033	-	тип – ШР-600	Установление зон с особыми условиями использования территорий в связи с размещением объекта не требуется

*«Генеральный план сельского поселения Красный Яр
муниципального района Красноярский Самарской области»*

№ п/п	Назначение и наименование объекта	Местоположение объекта	Вид работ, который планируется в целях размещения объекта	Срок, до которого планируется размещение объекта, г.	Основные характеристики объекта		Характеристики зон с особыми условиями использования территорий (ЗСО)
					Протяженность, км	Иные характеристики	
14.	Шкаф распределительный	поселок Угловой, на площадке № 8	строительство	2033	-	2 шт., тип – ШР-600	Установление зон с особыми условиями использования территорий в связи с размещением объекта не требуется
15.	Шкаф распределительный	поселок Кондурчинский, на площадке № 9	строительство	2033	-	-	Установление зон с особыми условиями использования территорий в связи с размещением объекта не требуется
16.	Шкаф распределительный	село Нижняя Солонцовка, на площадке № 12	строительство	2033	-	2 шт. тип – ШР-600	Установление зон с особыми условиями использования территорий в связи с размещением объекта не требуется
17.	Шкаф распределительный	деревня Средняя Солонцовка, на площадке № 11	строительство	2033	-	тип – ШР-150	Установление зон с особыми условиями использования территорий в связи с размещением объекта не требуется
18.	11 Шкафов распределительных	поселок Кириллинский, на площадках №20	строительство	2033	-	тип – ШР-600	Установление зон с особыми условиями использования территорий в связи с размещением объекта не требуется
19.	АТС	поселок Кириллинский, на площадке № 20 в здании отделения связи	строительство	2033	-	на 6600 номеров	--- « ---
20.	АТС	Село Красный Яр, на площадке № 10	строительство	2033	-		

*«Генеральный план сельского поселения Красный Яр
муниципального района Красноярский Самарской области»*

№ п/п	Назначение и наименование объекта	Местоположение объекта	Вид работ, который планируется в целях размещения объекта	Срок, до которого планируется размещение объекта, г.	Основные характеристики объекта		Характеристики зон с особыми условиями использования территорий (ЗСО)
					Протяженность, км	Иные характеристики	
21.	АТС	поселок Угловой, существующая застройка в районе ул. Садовая	строительство	2033			
22.	АТС	село Белозерки, в существующей застройке, ул. Озерная	строительство	2033			
23.	АТС	поселок Кириллинский, на площадке № 20 в здании отделения связи	строительство	2033	-	на 6600 номеров	--- « ---

2.11. Объекты местного значения в сфере транспортной инфраструктуры

№ п/п	Назначение и наименование объекта	Местоположение объекта	Вид работ, который планируется в целях размещения объекта	Срок, до которого планируется размещение объекта, г.	Основные характеристики объекта		Характеристики зон с особыми условиями использования территорий (ЗСО)
					Протяженность, км	Иные характеристики	
1.	Улицы и автомобильные дороги местного значения	село Красный Яр, на площадке № 10, в том числе:	строительство	2033	14,157		Установление зон с особыми условиями использования территорий в связи с размещением объекта не требуется
		- главная улица			2,257	-	
		- улица в жилой застройке			11,9	-	
2	Улицы и автомобильные дороги местного значения	село Красный Яр, на площадке № 1, в том числе:	строительство	2033	4,082		
		- главная улица			1,483	-	
		- улица в жилой застройке			2,599	-	

*«Генеральный план сельского поселения Красный Яр
муниципального района Красноярский Самарской области»*

№ п/п	Назначение и наименование объекта	Местоположение объекта	Вид работ, который планируется в целях размещения объекта	Срок, до которого планируется размещение объекта, г.	Основные характеристики объекта		Характеристики зон с особыми условиями использования территорий (ЗСО)
					Протяженность, км	Иные характеристики	
3.	Улицы и автомобильные дороги местного значения	село Красный Яр, на площадке № 2, в том числе:	строительство	2033	16,906		
		- главная улица			3,505	-	
		- улица в жилой застройке			13,401	-	
4.	Улицы и автомобильные дороги местного значения	село Белозерки, в существующей застройке, в том числе:	строительство	2033	1,968		
		- улица в жилой застройке			1,968	-	
5.	Улицы и автомобильные дороги местного значения	село Белозерки, на площадке № 3, в том числе:	строительство	2033	3,604		
		- улица в жилой застройке			3,604	-	
6.	Улицы и автомобильные дороги местного значения	село Белозерки, на площадке № 4	строительство	2033	43,936	-	
		главная улица			3,049		
		улица в жилой застройке			40,887		
7.	Улицы и автомобильные дороги местного значения	село Белозерки, на площадке № 5, в том числе:	строительство	2033	33,874		Установление зон с особыми условиями использования территорий в связи с размещением объекта не требуется
		- главная улица			4,684	-	
		- улица в жилой застройке			29,19	-	
8.	Улицы и автомобильные дороги местного значения	поселок Водный, на площадке № 23, в том числе:	строительство	2033			
		- улицы в жилой застройке			1,295	-	

*«Генеральный план сельского поселения Красный Яр
муниципального района Красноярский Самарской области»*

№ п/п	Назначение и наименование объекта	Местоположение объекта	Вид работ, который планируется в целях размещения объекта	Срок, до которого планируется размещение объекта, г.	Основные характеристики объекта		Характеристики зон с особыми условиями использования территорий (ЗСО)
					Протяженность, км	Иные характеристики	
9.	Улицы и автомобильные дороги местного значения	деревня Верхняя Солонцовка, на площадке № 13,14 в том числе:	строительство	2033	4,5		
		- главные			0,507	-	
		- улицы в жилой застройке			3,993	-	
10.	Улицы и автомобильные дороги местного значения	деревня Средняя Солонцовка, на площадке № 11, в том числе:	строительство	2033	1,721		
		- главные			0,054	-	
		- улицы в жилой застройке			1,667	-	
11.	Улицы и автомобильные дороги местного значения	село Нижняя Солонцовка, на площадке № 12	строительство	2033	22,583		
		- главные			3,439	-	
		- улицы в жилой застройке			19,144	-	
12.	Улицы и автомобильные дороги местного значения	поселок Угловой, в существующей застройке, в том числе:	строительство	2033	0,237	-	
		- главная улица			0,237		
13.	Улицы и автомобильные дороги местного значения	поселок Угловой, на площадке № 6 в том числе:	строительство	2033	4,743		Установление зон с особыми условиями использования территорий в связи с размещением объекта не требуется
		- главная улица			0,524	-	

*«Генеральный план сельского поселения Красный Яр
муниципального района Красноярский Самарской области»*

№ п/п	Назначение и наименование объекта	Местоположение объекта	Вид работ, который планируется в целях размещения объекта	Срок, до которого планируется размещение объекта, г.	Основные характеристики объекта		Характеристики зон с особыми условиями использования территорий (ЗСО)
					Протяженность, км	Иные характеристики	
		- улица в жилой застройке			4,219	-	
14.	Улицы и автомобильные дороги местного значения	поселок Угловой, на площадке № 7 в том числе:	строительство	2033	6,482		
		- главная улица			0,717	-	
		- улица в жилой застройке			5,765	-	
15.	Улицы и автомобильные дороги местного значения	поселок Угловой, на площадке № 8 в том числе:	строительство	2033	24,269		
		- главная улица			4,035	-	
		- улица в жилой застройке			20,234	-	
16.	Улицы и автомобильные дороги местного значения	поселок Кондурчинский, на площадке № 9	строительство	2033	6,507		
		- главная улица			1,858	-	
		- улица в жилой застройке			4,649	-	
17.	Улицы и автомобильные дороги местного значения	поселок Кириллинский, в существующей застройке	строительство	2033			
		- улицы в жилой застройке			4,237	-	
18	Улицы и автомобильные дороги местного значения	поселок Кириллинский, на площадке № 20	строительство	2033	153,937		
		- главные			34,479	-	
		- улицы в жилой застройке			119,458	-	Установление зон с особыми условиями

*«Генеральный план сельского поселения Красный Яр
муниципального района Красноярский Самарской области»*

№ п/п	Назначение и наименование объекта	Местоположение объекта	Вид работ, который планируется в целях размещения объекта	Срок, до которого планируется размещение объекта, г.	Основные характеристики объекта		Характеристики зон с особыми условиями использования территорий (ЗСО)
					Протяженность, км	Иные характеристики	
19.	Улицы и автомобильные дороги местного значения	поселок Кириллинский, на площадке № 19	строительство	2033	16,136		использования территорий в связи с размещением объекта не требуется
		- главные			1,805	-	
		- улицы в жилой застройке			14,331	-	
20.	Улицы и автомобильные дороги местного значения	поселок Кочкари, на площадке № 17	строительство	2033	3,233		
		- главные			0,387	-	
		- улицы в жилой застройке			2,846	-	
21.	Улицы и автомобильные дороги местного значения	деревня Трухмянка, на площадке № 15	строительство	2033	7,569		
		- главные			1,245	-	
		- улицы в жилой застройке			6,324	-	
22.	Улицы и автомобильные дороги местного значения	деревня Трухмянка, на площадке №16	строительство	2033	5,685		Установление зон с особыми условиями использования территорий в связи с размещением объекта не требуется
		- главные			1,02	-	
		- улицы в жилой застройке			4,665	-	
23.	Улицы и автомобильные дороги местного значения	село Малая Каменка, на площадке № 18	строительство	2033	7,759	-	
		- главные			1,282	-	
		- улицы в жилой застройке			6,477	-	

*«Генеральный план сельского поселения Красный Яр
муниципального района Красноярский Самарской области»*

№ п/п	Назначение и наименование объекта	Местоположение объекта	Вид работ, который планируется в целях размещения объекта	Срок, до которого планируется размещение объекта, г.	Основные характеристики объекта		Характеристики зон с особыми условиями использования территорий (ЗСО)
					Протяженность, км	Иные характеристики	
24	Улицы и автомобильные дороги местного значения	село Малая Каменка, площадка в существующей застройке, южная часть села	строительство	2033	2,984	-	
		- улицы в жилой застройке			2,984	-	
25	Улицы и автомобильные дороги местного значения	село Красный Яр (юго-западная часть кадастрового квартала 63:26:1903027)	строительство	2033	0,556	-	
26	Улицы и автомобильные дороги местного значения	село Белозерки (кадастровый квартал 63:26:1905005)	строительство	2033	3,55	-	
		-улица в жилой застройке			3,7	-	
27	Мост	За юго-западной границей поселка Кириллинский	реконструкция	2033	-	-	

2.13. Объекты местного значения в сфере обеспечения первичных мер пожарной безопасности в границах населенных пунктов

№ п/п	Назначение и наименование объекта	Местоположение объекта	Вид работ, который планируется в целях размещения объекта	Срок, до которого планируется размещение объекта, г.	Основные характеристики объекта			Характеристики зон с особыми условиями использования территорий (ЗСО)
					Площадь земельного участка	Площадь объекта	Иные характеристики	
1.	Пожарный пирс	село Красный Яр, в северной части на реке Сок	строительство	2033			площадка размером 12х12 кв.м	Установление зон с особыми условиями использования территорий в связи с размещением
2.	Пожарный пирс	к юго-западу от поселка Кириллинский, на реке	строительство	2033			площадка размером 12х12 кв.м	

*«Генеральный план сельского поселения Красный Яр
муниципального района Красноярский Самарской области»*

№ п/п	Назначение и наименование объекта	Местоположение объекта	Вид работ, который планируется в целях размещения объекта	Срок, до которого планируется размещение объекта, г.	Основные характеристики объекта			Характеристики зон с особыми условиями использования территорий (ЗСО)
					Площадь земельного участка	Площадь объекта	Иные характеристики	
		Кондурча						объекта не требуется
3.	Пожарный пирс	к западу от поселка Кондурчинский, на реке Кондурча	строительство	2033			площадка размером 12х12 кв.м	

2.14. Объекты местного значения в сфере организации ритуальных услуг
и содержания мест захоронения

№ п/п	Назначение и наименование объекта	Местоположение объекта	Вид работ, который планируется в целях размещения объекта	Срок, до которого планируется размещение объекта, г.	Основные характеристики объекта			Характеристики зон с особыми условиями использования территорий (ЗСО)
					Площадь земельного участка	Площадь объекта, га	Иные характеристики	
1.	Кладбище	село Красный Яр, к северу от действующего кладбища	строительство	2033		14,5		В соответствии с СанПиН 2.2.1/2.1.1.1200-03 ориентировочный размер санитарно-защитной зоны объекта составляет – 100 м
2.	Кладбище	село Белозерки, к северо-востоку от действующего кладбища	строительство	2033		19,5		В соответствии с СанПиН 2.2.1/2.1.1.1200-03 ориентировочный размер санитарно-защитной зоны объекта составляет - 50 м

3. Параметры функциональных зон, а также сведения о планируемых для размещения в них объектах регионального значения, объектах местного значения муниципального района Красноярский, объектах местного значения сельского поселения Красный Яр, за исключением линейных объектов

Вид зоны	Тип застройки	Площадь, га	Максимальная этажность	Максимальный размер санитарно-защитной зоны расположенных или планируемых к расположению в зоне объектов (метров) (устанавливается только для производственных, сельскохозяйственных зон и зон специального назначения)
Жилые зоны	жилые дома, объекты дошкольного и общего образования	3467,89	3	-
	<p>объекты местного значения муниципального района:</p> <ul style="list-style-type: none"> - дошкольное образовательное учреждение в селе Красный Яр, на ул. Луговая (140 мест); - дошкольное образовательное учреждение в селе Красный Яр, на площадке № 1 (280 мест); - дошкольное образовательное учреждение в селе Красный Яр, на площадке № 2 (140 мест); - дошкольное образовательное учреждение в селе Красный Яр, на площадке № 2 (140 мест); - общеобразовательное учреждение в селе Красный Яр, на площадке № 2 (910 мест) со спортзалом (280 кв.м.); - образовательный комплекс дошкольное образовательное учреждение - муниципальное общеобразовательное учреждение начального общего образования в селе Белозерки на ул. Полевой (240 мест); - дошкольное образовательное учреждение в селе Белозерки, на площадке № 4 (140 мест); - дошкольное образовательное учреждение в селе Белозерки, на площадке № 4 (140 мест); - общеобразовательное учреждение в селе Белозерки, на площадке № 4 (600 мест); - дошкольное образовательное учреждение в селе Белозерки, на площадке № 5 (140 мест); - дошкольное образовательное учреждение в селе Белозерки, на площадке № 5 (180 мест); - общеобразовательное учреждение в селе Белозерки, на площадке № 5 (360 мест); - общеобразовательное учреждение в поселке Угловой, на ул. Садовая (реконструкция – 200 мест); - дошкольное образовательное учреждение в поселке Угловой, на площадке № 6 (120 мест); - общеобразовательное учреждение в Угловой, на площадке № 6 (600 мест); - дошкольное образовательное учреждение в поселке Угловой, на площадке № 7 (100 мест); - дошкольное образовательное учреждение в поселке Угловой, на площадке № 8 (130 мест); - дошкольное образовательное учреждение в поселке Кондурчинский, на площадке № 9 (70 мест); - дошкольное образовательное учреждение в поселке Кочкари, на площадке № 17 (40 мест); - дошкольное образовательное учреждение в селе Нижняя Солонцовка, на площадке № 10 (140 мест); - общеобразовательное учреждение в селе Нижняя Солонцовка, на площадке № 12 (820 мест); - дошкольное образовательное учреждение в деревне Средняя Солонцовка, на площадке № 11 (30 мест); - общеобразовательное учреждение в селе Малая Каменка, на ул. Центральная (180 мест); - дошкольное образовательное учреждение в селе Малая Каменка, на площадке № 18 (90 мест); - дошкольное образовательное учреждение в деревне Трухмянка, на площадке № 16 (92 места); - дошкольное образовательное учреждение в деревне Верхняя Солонцовка, на ул. Центральная (60 мест); - дошкольное образовательное учреждение в поселке Кириллинский, на площадке № 20 (180 мест); 			

<ul style="list-style-type: none">- дошкольное образовательное учреждение в поселке Кириллинский, на площадке № 20 (140 мест);- дошкольное образовательное учреждение в поселке Кириллинский, на площадке № 20 (240 мест);- дошкольное образовательное учреждение в поселке Кириллинский, на площадке № 20 (180 мест);- дошкольное образовательное учреждение в поселке Кириллинский, на площадке № 20 (180 мест);- дошкольное образовательное учреждение в поселке Кириллинский, на площадке № 20 (180 мест);- общеобразовательное учреждение в поселке Кириллинский, на площадке № 20 (600 мест);- общеобразовательное учреждение в поселке Кириллинский, на площадке № 20 (780 мест) со спортзалом (540 кв.м. площади пола);- дошкольное образовательное учреждение в поселке Кириллинский, на площадке № 19 (200 мест);- общеобразовательное учреждение в поселке Кириллинский, на площадке № 19 (380 мест);- дошкольное образовательное учреждение в поселке Подлесный, на площадке № 22 (130 мест);- образовательный комплекс дошкольное образовательное учреждение - муниципальное общеобразовательное учреждение начального общего образования в поселке Подлесный, на площадке № 22 (240 мест);- культурно-досуговый центр с библиотекой в селе Белозерки, на площадке № 5; <p>объекты местного значения сельского поселения:</p> <ul style="list-style-type: none">- 6 комплектных трансформаторных подстанций в селе Красный Яр, на площадке № 2;- комплектная трансформаторная подстанция в селе Белозерки, на ул. Озерная;- комплектная трансформаторные подстанции в селе Белозерки, на площадке № 3;- 15 комплектных трансформаторных подстанций в селе Белозерки, на площадке № 5;- комплектная трансформаторная подстанция поселке Угловой, в существующей застройке;- 3 комплектные трансформаторные подстанции поселке Угловой, на площадке № 6;- 5 комплектных трансформаторных подстанций в поселке Угловой, на площадке № 8;- комплектная трансформаторная подстанция в поселке Кондурчинский, на площадке № 9;- 8 комплектных трансформаторных подстанций в селе Нижняя Солонцовка, на площадке № 12;- комплектная трансформаторная подстанция в деревне Верхняя Солонцовка, на площадке № 13;- комплектная трансформаторная подстанция в деревне Верхняя Солонцовка, на площадке № 14;- 2 комплектных трансформаторных подстанций в деревне Трухмянка, на площадке № 16;- 2 комплектные трансформаторные подстанции в селе Малая Каменка, на площадке № 18;- комплектная трансформаторная подстанция в поселке Водный, на площадке № 23;- комплектная трансформаторная подстанция в поселке Водный, на площадке № 24;- комплектная трансформаторная подстанция в поселке Подлесный, на площадке № 21;5 комплектных трансформаторных подстанций в поселке Подлесный, на площадке № 22;- комплектная трансформаторная подстанция в поселке Кириллинский, в существующей застройке;- 6 комплектных трансформаторных подстанций в поселке Кириллинский, на площадке № 20;- 12 комплектных трансформаторных подстанций в поселке Кириллинский, на площадке № 20;- комплектная трансформаторная подстанция в деревне Средняя Солонцовка, на площадке № 11;- 1 шкафа ШР-600 в селе Красный Яр, на площадке № 1;- шкаф ШР-600 в селе Красный Яр, на площадке № 2;- 3 шкафа ШР-600 в селе Белозерки, на площадке № 5;- шкаф ШР-300 в селе Белозерки;

	<ul style="list-style-type: none">- шкаф ШР-600 в поселке Угловой, на площадке № 6;- шкаф ШР-600 в поселке Угловой, на площадке № 7;- 2 шкафа ШР-600 в поселке Угловой, на площадке № 8;- шкаф ШР-300 в поселке Кондурчинский, на площадке № 9;- 4 шкафа ШР-600 село Нижняя Солонцовка, на площадке № 12;- шкаф ШР-150 в деревне Средняя Солонцовка, на площадке № 11;- 11 шкафов ШР-600 в поселке Кириллинский, на площадках №20;- 2 шкафа ШР-600 в поселке Подлесный, на площадке № 22;- котельная в селе Белозерки, в существующей застройке (реконструкция);- котельная в селе Красный Яр, в существующей застройке (реконструкция);- котельная в селе Красный Яр, в существующей застройке;- канализационная насосная станция в селе Красный Яр, на границе площадок № 1 и № 2 (производительность -1500 куб.м./сут);- канализационная насосная станция в западной части, у границы села Белозерки (производительность – 1200 куб.м./сут);- канализационная насосная станция в зоне Ж-1 на юге существующего п. Кириллинский, производительностью 4000куб.м./сут;- КНС в зоне Ж-1на юго-востоке площадки №20 п.Кириллинский, производительностью 2000куб.м./сут.;- канализационная насосная станция в поселке Кондурчинский (производительность - 240 куб.м./сут);- канализационная насосная станция севернее поселка Угловой (производительность -6000 куб.м./сут);- канализационная насосная станция на западе села Нижняя Солонцовка (производительность - 500 куб.м./сут);- канализационная насосная станция в центре села Нижняя Солонцовка (производительность - 700 куб.м./сут);- канализационная насосная станция в поселке Угловой, на площадке № 9 (производительность - 3000 куб.м./сут);- канализационная насосная станция в поселке Угловой, между площадками № 6 и № 8 (производительность -6000 куб.м./сут).
<p>Развитие жилой зоны до 2033 года в селе Красный Яр планируется на следующих площадках:</p> <ul style="list-style-type: none">- на площадке в существующей застройке, в восточной части села по ул. Дорожной, Молодежной, Красноярской, общей площадью территории – 2,63 га (планируется размещение 12 индивидуальных жилых домов, ориентировочная общая площадь жилищного фонда – 2400 кв.м, расчетная численность населения – 48 человек);- на площадке в существующей застройке, в восточной части села по ул. Луговой, общей площадью территории – 1,04 га (планируется размещение 6 индивидуальных жилых домов, ориентировочная общая площадь жилищного фонда – 1200 кв.м, расчетная численность населения – 24 человека);- на площадке в существующей застройке, в северной части села по ул. Кольцевой, общей площадью территории – 2,00 га планируется размещение 12 индивидуальных жилых домов, ориентировочная общая площадь жилищного фонда – 2400 кв.м, расчетная численность населения – 48 человек);- на площадке № 1, расположенной к востоку от села Красный Яр, на территории за автомобильной дорогой федерального значения М-5 «Урал», общей площадью территории – 17,938 га. (планируется размещение 116 индивидуальных жилых домов, ориентировочная общая площадь жилищного фонда – 11600 кв.м, расчетная численность населения – 348 человек);- на площадке № 2, расположенной к северо-востоку от села Красный Яр, на территории за автомобильной дорогой федерального значения М-5 «Урал», общей площадью территории –111,534 га. (планируется размещение 717 индивидуальных жилых домов, ориентировочная общая площадь жилищного фонда – 143400 кв.м, расчетная численность населения – 2151 человек);-на территории с. Красный Яр (юго-западная часть кадастрового квартала 63:26:1903027) площадью 3,3 га (планируется размещение 80 индивидуальных жилых домов, ориентировочная общая площадь жилищного фонда – 8800 кв.м, расчетная численность населения – 240 человек).- на площадке №10, общей площадью территории – 223,173 га. (планируется размещение 1487 индивидуальных жилых домов, ориентировочная общая площадь жилищного фонда – 223050 кв.м, расчетная численность населения – 4461 человек); <p>Развитие жилой зоны до 2033 года в селе Белозерки планируется на следующих площадках:</p>	

- на площадке в существующей застройке, по ул. Сосновая, общей площадью территории – 2,63 га (планируется размещение 10 индивидуального жилого дома, ориентировочная общая площадь жилищного фонда – 2000 кв.м, расчетная численность населения – 40 человек);
- на площадке в существующей застройке, по ул. Березовая, общей площадью территории – 2,90 га (планируется размещение 20 индивидуального жилого дома, ориентировочная общая площадь жилищного фонда – 4000 кв.м, расчетная численность населения – 80 человек);
- на площадке в существующей застройке, по ул. Полевая, общей площадью территории – 0,67 га (планируется размещение 5 индивидуальных жилых домов, ориентировочная общая площадь жилищного фонда – 1000 кв.м, расчетная численность населения – 20 человек);
- на площадке в существующей застройке, в северо-западной части села, по ул. Озерная, общей площадью территории – 4,73 га (планируется размещение 34 индивидуальных жилых домов, ориентировочная общая площадь жилищного фонда – 6800 кв.м, расчетная численность населения – 136 человек);
- на площадке № 3, расположенной к северу от села, общей площадью территории – 19,01 га. (планируется размещение 97 индивидуальных жилых домов, ориентировочная общая площадь жилищного фонда – 19400 кв.м, расчетная численность населения – 388 человек);
- на площадке № 4, расположенной к югу от села, общей площадью территории – 252,32 га. (планируется размещение индивидуальных, блокированных и малоэтажных жилых домов, ориентировочная общая площадь жилищного фонда – 273 440 кв.м, расчетная численность населения – 6500 человек);
- на площадке № 5, расположенной к востоку от села, на территории за автомобильной дорогой федерального значения М-5 «Урал», общей площадью территории – 384,28 га. (планируется размещение 1186 индивидуальных жилых домов, ориентировочная общая площадь жилищного фонда – 237 200 кв.м, расчетная численность населения – 4744 человек);
- на территории села Белозерки (кадастровый квартал 63:26:1905005) площадью 27 га (планируется размещение 147 индивидуальных жилых домов, ориентировочная общая площадь жилищного фонда – 8208 кв.м, расчетная численность населения – 441 человек.

Развитие жилой зоны до 2033 года в поселке Угловой планируется на следующих площадках:

- на площадке в существующей застройке, по ул. Садовая, общей площадью территории – 2,768 га (планируется размещение 16 индивидуальных жилых домов, ориентировочная общая площадь жилищного фонда – 3200 кв.м, расчетная численность населения – 64 человека);
- на площадке в существующей застройке, по ул. Полевая, общей площадью территории – 0,54 га (планируется размещение 4 индивидуальных жилых домов, ориентировочная общая площадь жилищного фонда – 800 кв.м, расчетная численность населения – 16 человек);
- на площадке № 6, расположенной к югу от поселка на территории между коридором магистральных трубопроводов и автодорогой «Красный Яр - Малая Каменка» до автодороги «Обход с. Красный Яр», общей площадью территории – 66,387 га. (планируется размещение 332 индивидуальных жилых домов, ориентировочная общая площадь жилищного фонда – 66 400 кв.м, расчетная численность населения – 1328 человек);
- на площадке № 7, расположенной к югу от поселка на территории между автодорогой «Красный Яр - Малая Каменка» и п. Ливневый до автодороги «Обход с. Красный Яр», общей площадью территории – 60,607 га. (планируется размещение 303 индивидуальных жилых домов, ориентировочная общая площадь жилищного фонда – 60 600 кв.м, расчетная численность населения – 1212 человек);
- на площадке № 8, расположенной к юго-западу от поселка за коридором магистральных трубопроводов до автодороги «Обход с. Красный Яр», общей площадью территории – 249,728 га. (планируется размещение 1529 индивидуальных жилых домов, ориентировочная общая площадь жилищного фонда – 229 350 кв.м, расчетная численность населения – 4587 человек);

Развитие жилой зоны до 2033 года в поселке Кондурчинский планируется на следующих площадках:

- на площадке № 9, расположенной к востоку от поселка на территории до автодороги «Обход с. Красный Яр», общей площадью территории – 30,03 га (планируется размещение 127 индивидуальных жилых домов, ориентировочная общая площадь жилищного фонда – 17 145 кв.м, расчетная численность населения – 381 человек);

Развитие жилой зоны до 2033 года в селе Нижняя Солонцовка планируется на следующих площадках:

- на площадке в существующей застройке, в северо-западной части села, общей площадью территории – 11,394 га (планируется размещение 48 индивидуальных жилых домов, ориентировочная общая площадь жилищного фонда – 4800 кв.м, расчетная численность населения – 144 человек);
- на площадке № 12, общей площадью территории – 234, 054 га (планируется размещение 1357 индивидуальных жилых домов, ориентировочная общая площадь жилищного фонда – 135 700 кв.м, расчетная численность населения – 4071 человек);

Развитие жилой зоны до 2033 года в деревне Средняя Солонцовка планируется на следующих площадках:

- на площадке № 11, расположенной к юго-западу от деревни, общей площадью территории – 7,87 га (планируется размещение 52 индивидуальных жилых домов, ориентировочная общая площадь жилищного фонда – 10400 кв.м, расчетная численность населения – 208 человек);

Развитие жилой зоны до 2033 года в деревне Верхняя Солонцовка планируется на следующих площадках:

- на площадке в существующей застройке, в северной части деревни, общей площадью территории – 1,568 га (планируется размещение 10 индивидуальных жилых домов, ориентировочная общая площадь жилищного фонда – 2000 кв.м, расчетная численность населения – 40 человек);

- на площадке № 13, расположенной к востоку от деревни, общей площадью территории – 20,518 га (планируется размещение 103 индивидуальных жилых домов, ориентировочная общая площадь жилищного фонда – 20600 кв.м, расчетная численность населения – 412 человек);

- на площадке № 14, расположенной к югу от деревни, общей площадью территории – 18,723 га (планируется размещение 110 индивидуальных жилых домов, ориентировочная общая площадь жилищного фонда – 22000 кв.м, расчетная численность населения – 44 человека);

Развитие жилой зоны до 2033 года в деревне Трухмянка планируется на следующих площадках:

- на площадке в существующей застройке, в южной части деревни, общей площадью территории – 0,5 га (планируется размещение 5 индивидуальных жилых домов, ориентировочная общая площадь жилищного фонда – 800 кв.м, расчетная численность населения – 16 человек);

- на площадке № 15, расположенной к северо-востоку от деревни, общей площадью территории – 41,70 га (планируется размещение 209 индивидуальных жилых домов, ориентировочная общая площадь жилищного фонда – 41800 кв.м, расчетная численность населения – 836 человек);

- на площадке № 16, расположенной к юго-западу от деревни, общей площадью территории – 27,116 га (планируется размещение 136 индивидуальных жилых домов, ориентировочная общая площадь жилищного фонда – 27200 кв.м, расчетная численность населения – 544 человек);

Развитие жилой зоны до 2033 года в поселке Кочкари планируется на следующих площадках:

- на площадке № 17, расположенной к востоку от поселка, общей площадью территории – 28,76 га (планируется размещение 184 индивидуальных жилых домов, ориентировочная общая площадь жилищного фонда – 27600 кв.м, расчетная численность населения – 552 человек);

Развитие жилой зоны до 2033 года в селе Малая Каменка планируется на следующих площадках:

- на площадке в существующей застройке, в южной части села, общей площадью территории – 8,726 га (планируется размещение 47 индивидуальных жилых домов, ориентировочная общая площадь жилищного фонда – 9400 кв.м, расчетная численность населения – 188 человек);

- на площадке № 18, расположенной к северо-востоку от села, общей площадью территории – 56,428 га (планируется размещение 282 индивидуальных жилых домов, ориентировочная общая площадь жилищного фонда – 56400 кв.м, расчетная численность населения – 1128 человек);

Развитие жилой зоны до 2033 года в поселке Кириллинский планируется на следующих площадках:

- на площадке в существующей застройке, в западной части поселка, между ул. Овражная и ул. Песчаная, общей площадью территории – 3,983 га (планируется размещение 18 индивидуальных жилых домов, ориентировочная общая площадь жилищного фонда – 3600 кв.м, расчетная численность населения – 72 человека);

- на площадке в существующей застройке, в центральной части поселка, по ул. Дачная, ул. Луговая, ул. Ивовая, ул. Южная, общей площадью территории – 13,904 га (планируется размещение 77 индивидуальных жилых домов, ориентировочная общая площадь жилищного фонда – 15400 кв.м, расчетная численность населения – 308 человека);

- на площадке в существующей застройке, в восточной части поселка, общей площадью территории – 9,443 га (планируется размещение 23 индивидуальных жилых домов, ориентировочная общая площадь жилищного фонда – 4600 кв.м, расчетная численность населения – 92 человека);

- на площадке № 19, расположенной к востоку и к северо-востоку от поселка, общей площадью территории – 107 га (планируется размещение 718 индивидуальных жилых домов, ориентировочная общая площадь жилищного фонда – 100 980 кв.м, расчетная численность населения – 3366 человек);

- на площадке № 20, расположенной к северо-востоку от поселка, общей площадью территории – 513,663 га (планируется размещение 3474 индивидуальных и блокированных жилых домов, ориентировочная общая площадь жилищного фонда – 694800 кв.м, расчетная численность населения – 12796 человек);

Развитие жилой зоны до 2033 года в поселке Подлесный планируется на следующих площадках:

- на площадке № 21, расположенной к северу поселка, общей площадью территории – 28,173 га (планируется размещение 141 индивидуального жилого дома,

<p>ориентировочная общая площадь жилищного фонда – 28200 кв.м, расчетная численность населения – 564 человека); - на площадке № 22, расположенной к северо-западу от поселка, общей площадью территории – 218,673 га (планируется размещение 1457 индивидуальных жилых домов, ориентировочная общая площадь жилищного фонда – 218550 кв.м, расчетная численность населения – 4371 человека); Развитие жилой зоны до 2033 года в поселке Водный планируется на следующих площадках: - на площадке № 23, расположенной к югу от поселка, общей площадью территории – 21,72 га (планируется размещение 109 индивидуальных жилых домов, ориентировочная общая площадь жилищного фонда – 21800 кв.м, расчетная численность населения – 436 человек);</p>				
Общественно-деловые зоны	<p>административные здания, объекты торговли, офисы, объекты социального и коммунально-бытового назначения (проф. образование, спорт, культура, медицина, бытовое обслуживание)</p>	167,99	4	-
	<p>объекты местного значения муниципального района: - физкультурно-спортивный комплекс с универсальным залом и бассейном в селе Красный Яр, на ул. Комсомольская; - фельдшерско-акушерский пункт и аптека в селе Красный Яр, на площадке № 1; - фельдшерско-акушерский пункт и аптека в селе Белозерки, на площадке № 5; - фельдшерско-акушерский пункт и аптека в поселке Угловой, на площадке № 7; - фельдшерско-акушерский пункт и аптека в деревне Трухмянка, на площадке № 16; - фельдшерско-акушерский пункт и аптека в поселке Кириллинский, на площадке № 20; - больничный комплекс в п. Кириллинский на площадке №20.</p> <p>объекты местного значения сельского поселения: - физкультурно-оздоровительный комплекс в селе Белозерки, на площадке № 4; - спортивный комплекс (спортивно-оздоровительный центр с универсальным залом и бассейном) в селе Белозерки, на площадке № 5; - спортивный центр в поселке Угловой, на площадке № 8; - 2 спортивных комплекса (спортивно-оздоровительный центр с универсальными залом и бассейном) в поселке Кириллинский, на площадке № 20; - многофункциональный центр в поселке Кочкари, на площадке № 17; - молодежный центр в селе Нижняя Солонцовка, на площадке № 12; - многофункциональный центр в селе Малая Каменка, на площадке № 18; - многофункциональный центр в деревне Трухмянка, на площадке № 16; - многофункциональный центр в деревне Верхняя Солонцовка, на ул. Центральная; - 2 культурно-развлекательных комплекса с библиотекой в поселке Кириллинский, на площадке №20; - молодежный центр в поселке Кириллинский, на площадке № 20; - АТС на 6600 номеров в здании отделения связи в центральной части Площадки №20 п. Кириллинский; - 2 комплектные трансформаторные подстанции в селе Красный Яр, в существующей застройке; - 4 комплектных трансформаторных подстанций в селе Красный Яр, на площадке № 1; - 4 комплектных трансформаторных подстанций в селе Красный Яр, на площадке № 2; - комплектная трансформаторные подстанции в селе Белозерки, на площадке № 3; - 3 комплектных трансформаторных подстанций в селе Белозерки, на площадке № 5; - 2 комплектные трансформаторные подстанции поселке Угловой, на площадке № 6;</p>			

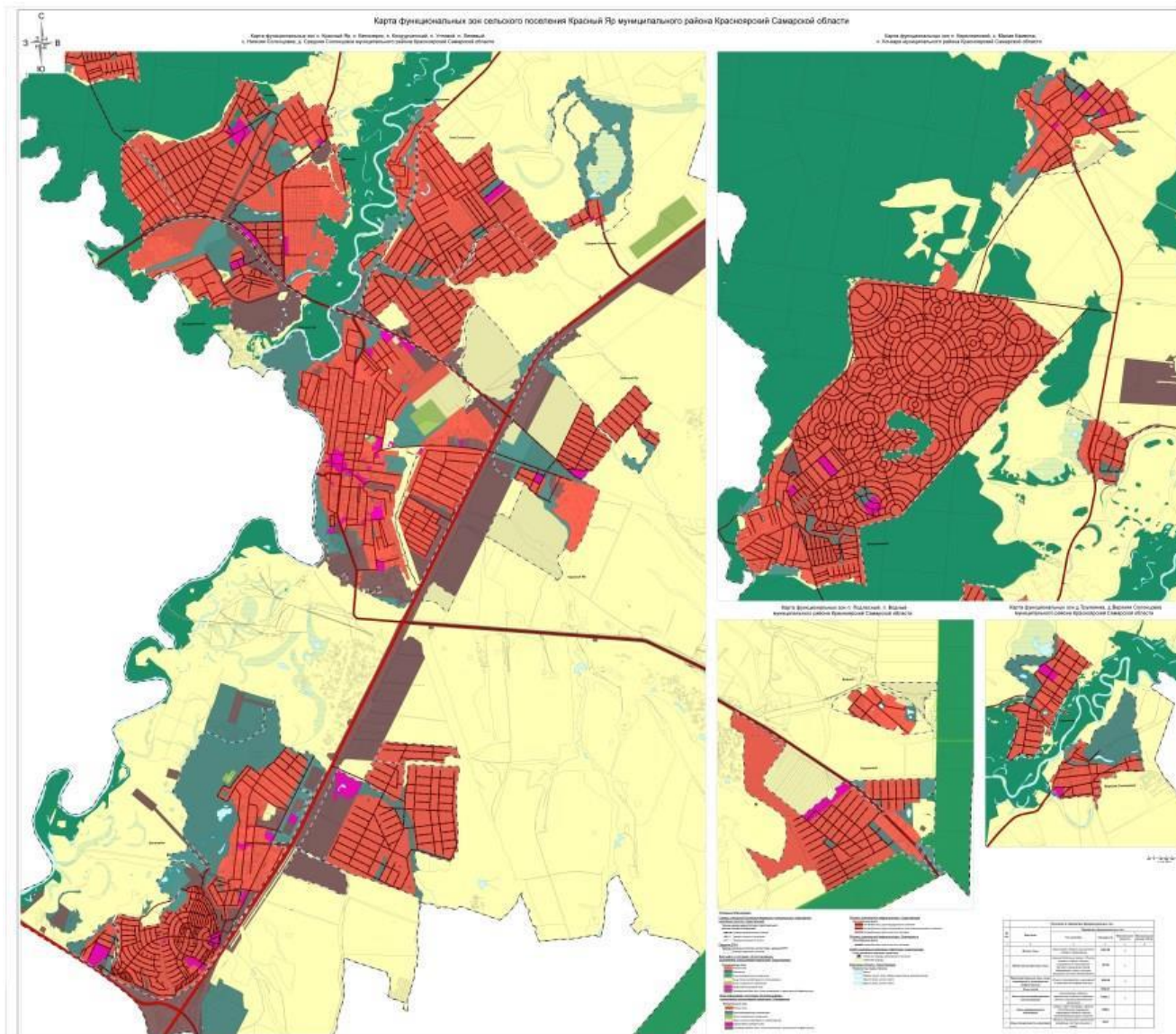
	<ul style="list-style-type: none"> - 2 комплектных трансформаторных подстанций в поселке Угловой, на площадке № 7; - 2 комплектных трансформаторных подстанций в поселке Угловой, на площадке № 8; - 3 комплектные трансформаторные подстанции поселке Кондурчинский, на площадке № 9; - 18 комплектных трансформаторных подстанций в селе Нижняя Солонцовка, на площадке № 12; - 5 комплектных трансформаторных подстанций в деревне Трухмянка, на площадке № 16; - 9 комплектных трансформаторных подстанций в поселке Подлесный, на площадке № 22; - 4 комплектных трансформаторных подстанций в поселке Кириллинский, на площадке № 20; - 3 комплектных трансформаторных подстанций в поселке Кириллинский, на площадке № 20; - 1 газорегуляторный пункт в поселке Кириллинский, на площадке № 20 (производительностью 3000 куб.м./час); - комплектная трансформаторная подстанция в поселке Кочкари, на площадке № 17; - котельная районной больницы в селе Красный Яр, на ул. Пионерская (производительность – 2,54 Гкал/час). 			
Производственные зоны, зоны инженерной и транспортной инфраструктуры	объекты производства, инженерной и транспортной инфраструктуры	1528,28	2	-
	<p>объекты местного значения сельского поселения:</p> <ul style="list-style-type: none"> - две водонапорные башни Рожновского объемом 200куб.м. каждая в юго-восточной части площадки №20 п.Кириллинский; - канализационные очистные сооружения на западе села Красный Яр (реконструкция, производительность до 3500 куб.м./сут) - канализационные очистные сооружения в селе Белозерки, на юго-западе за границей села; - канализационные очистные сооружения в поселке Кондурчинский (производительность – 6000 куб.м./сут.); - канализационные очистные к северу от поселка Угловой, между деревней Трухмянка и поселком Кочкари (производительность – 6500 куб.м./сут.). - канализационная насосная станция северо-восточнее поселка Угловой (производительность – 6000 куб.м./сут.). - канализационные очистные сооружения в поселке Кириллинский, площадка №19 (производительность – 1500 куб.м/сут.) - водозабор в поселке Кириллинский, площадка №19 (2 шт. производительность – 2500 куб.м/сут) 			
Зоны лесов	-	7836,37	-	-
Зоны сельскохозяйственного использования	сельхозугодья, объекты садоводства и дачного хозяйства, объекты сельскохозяйственного назначения	17943,70	2	300
	<p>объекты местного значения сельского поселения:</p> <ul style="list-style-type: none"> - пожарный пирс в селе Красный Яр, на реке Сок; - пожарный пирс в поселке Кондурчинский, на берегу реки Кондурча; - водозабор в северо-западной части, за границей села Красный Яр (реконструкция, производительность до 3800 м3/сут); - водозабор на севере, на границе села Белозерки (реконструкция, производительность до 2700 м3/сут); 			

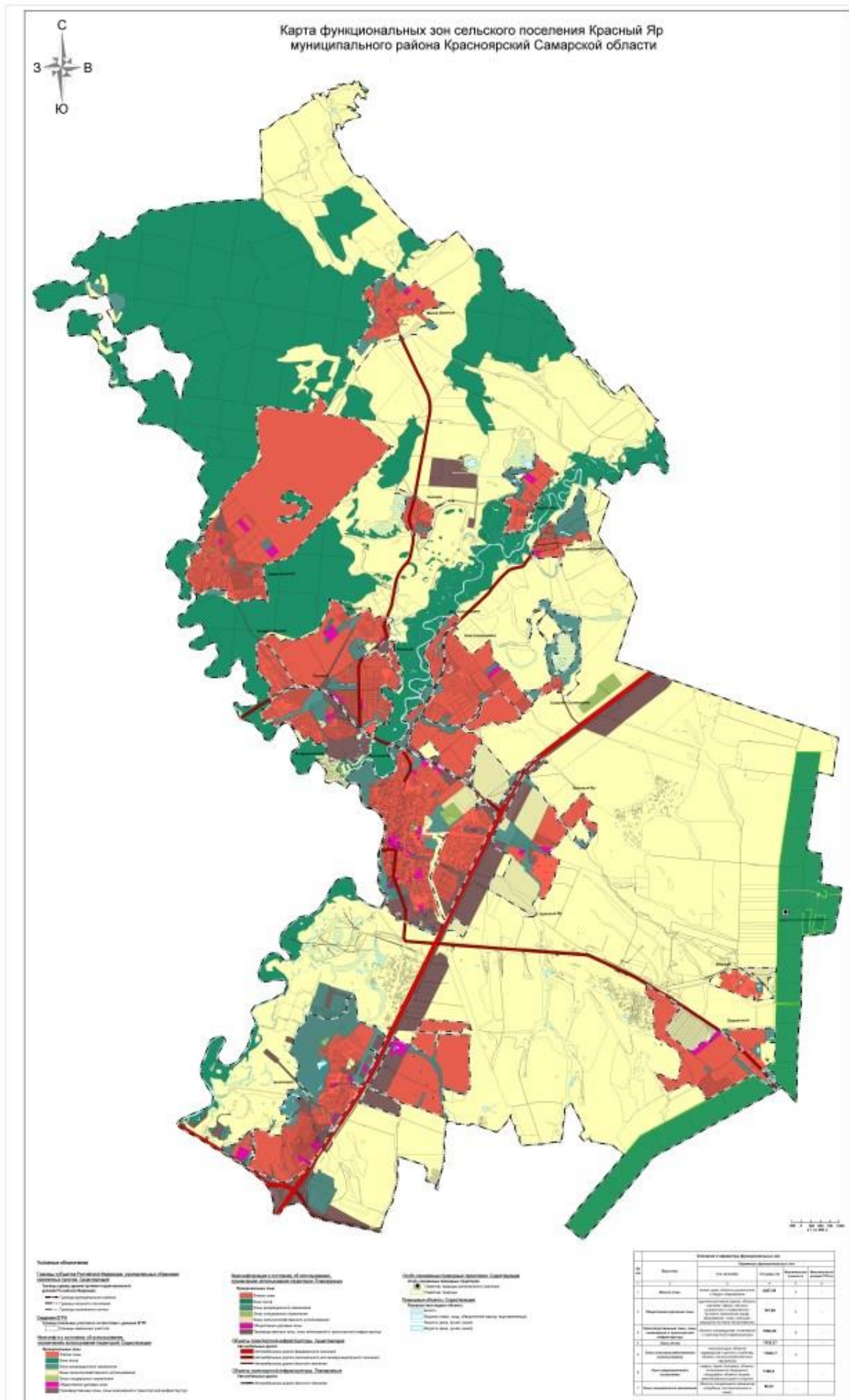
	<ul style="list-style-type: none"> - водозабор на юго-востоке поселка Кондурчинский (реконструкция, производительность до 350 м3/сут); - водозабор на юго-западе села Малая Каменка (реконструкция, производительность до 500 м3/сут); - газорегуляторный пункт в селе Нижняя Солонцовка, на площадке № 12 (производительность – 2500 куб.м./час); - газорегуляторный пункт в деревне Средняя Солонцовка, на площадке № 11 (производительность – 280 куб.м./час); - газорегуляторный пункт в деревне Верхняя Солонцовка, на юго-востоке деревни (производительность – 900 куб.м./час); - газорегуляторный пункт на юго-западе за границей деревни Трухмянка (производительность – 1600 куб.м./час). 			
Зоны рекреационно го назначения	скверы, парки, бульвары, объекты естественного природного ландшафта, объекты отдыха, занятий физкультурой и спортом	1296,60	-	-
	<p>объекты регионального значения:</p> <ul style="list-style-type: none"> - купеческий дом в селе Красный Яр на региональном туристическом маршруте «Самарские наместничества» (реконструкция); - мемориальный комплекс «Новозакамская засечная черта» в селе Красный Яр, на территории крепости; - пансионат для ветеранов войны к юго-западу от поселка Кондурчинский. <p>объекты местного значения сельского поселения:</p> <ul style="list-style-type: none"> - сквер в селе Красный Яр, ул. Полевая (общая площадь – 0,62 га); - сквер в селе Красный Яр, на ул. Луговая (площадь – 0,52 га); - сквер в селе Угловой, на площадке № 6 (общая площадь – 0,8 га); - парк с размещением летней эстрады и организацией пляжной зоны в селе Красный Яр, в пойменной зоне р. Сок (площадь – 7,63га); - парк в селе Красный Яр, на площадке № 1 (общая площадь – 2,61 га); - парк в селе Красный Яр, на площадке № 2 (общая площадь – 7,82 га); - сквер в селе Белозерки, на ул. Полевая (общая площадь – 1,67 га); - парки в селе Белозерки, на площадке № 5 (общая площадь – 3,75 га); - бульвары в селе Белозерки, на площадке № 5 (общая площадь – 9,61 га); - скверы в селе Белозерки, на площадке № 5 (общая площадь – 3,65 га); - сквер в поселке Угловой, на ул. Центральная (общая площадь – 0,3 га); - парк в поселке Угловой, на площадке № 6 (общая площадь – 4,88 га); - сквер в поселке Угловой, на площадке № 7 (общая площадь – 2,11 га); - бульвар в поселке Угловой, в центральной части, на площадке № 7 (общая площадь – 5,33 га); - парк в поселке Угловой, на площадке № 8 (общая площадь – 5,13 га); - сквер в поселке Угловой, на площадке № 8 (общая площадь – 1,1 га); - бульвар в поселке Угловой, на площадке № 8 (общая площадь – 1,96 га); - сквер в поселке Кондурчинский, на площадке № 9 (общая площадь – 2,3 га); - парк в селе Нижняя Солонцовка, в западной части, на площадке № 12 (общая площадь – 13,25 га); - бульвар в селе Нижняя Солонцовка, на главной улице, на площадке № 12 (общая площадь – 4,39 га); - скверы деревне Средняя Солонцовка, на площадке № 11 (общая площадь – 2,4 га); - парк в деревне Верхняя Солонцовка, на площадке № 13 (общая площадь – 5,12 га); - парк в деревне Верхняя Солонцовка, на площадке № 13 (общая площадь – 0,61 га); - сквер в деревне Верхняя Солонцовка, на площадке № 14 (общая площадь – 1,72 га); 			

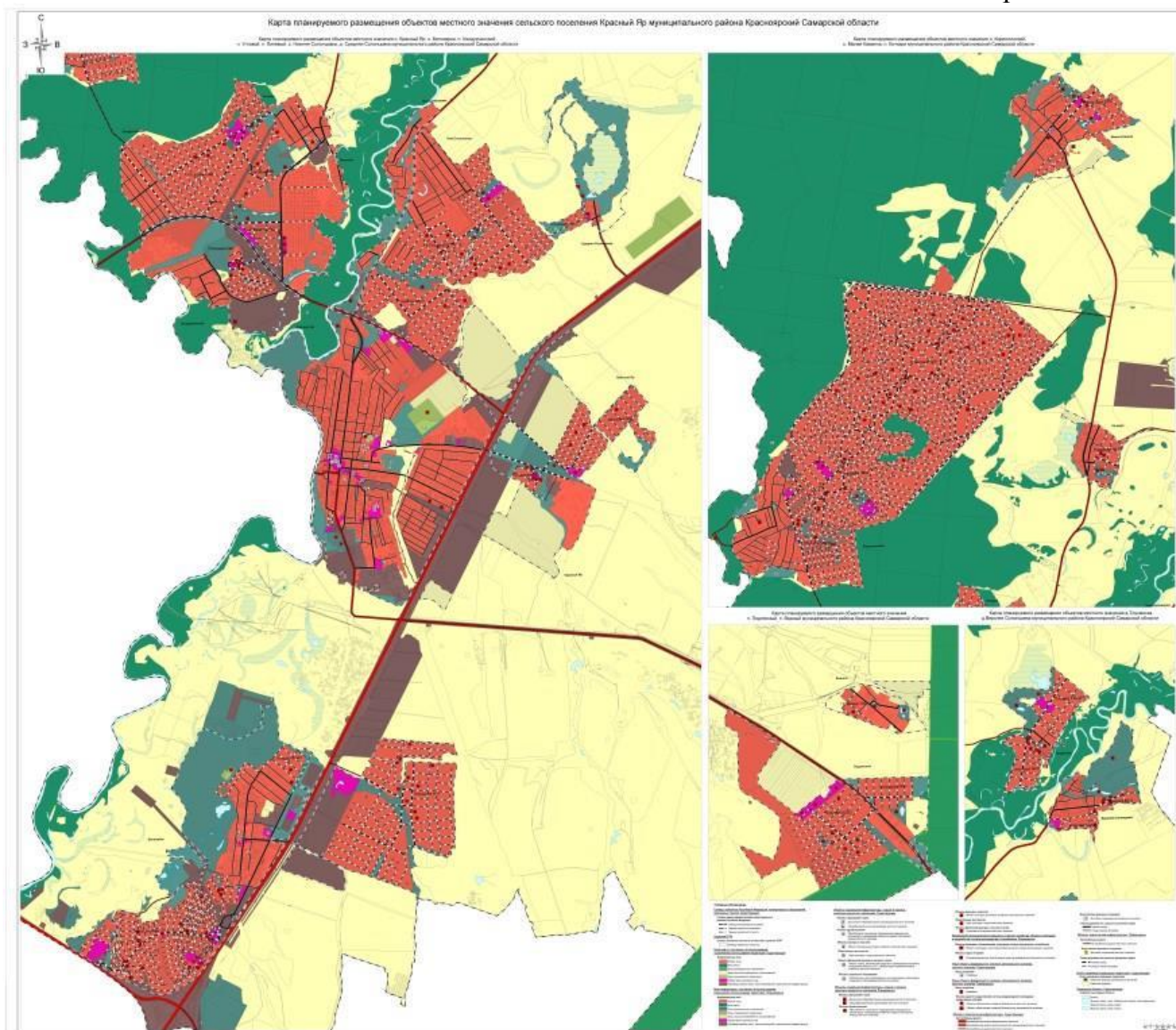
<ul style="list-style-type: none">- парк в деревне Трухмянка, на площадке № 15 (общая площадь – 12,35 га);- сквер в деревне Трухмянка, на площадке № 16 (общая площадь – 1,35 га);- парк в поселке Кочкари, на площадке № 17 (общая площадь – 0,37 га);- сквер в поселке Малая Каменка, на площадке № 18 (общая площадь – 0,45 га);- парк в поселке Малая Каменка, на площадке № 18 (общая площадь – 3,17 га);- сквер в поселке Кириллинский, на ул. Сосновая (общая площадь – 0,4 га);- скверы, парки, бульвары в поселке Кириллинский, на площадке № 20 (общая площадь – 31,4 га);- скверы, парки, бульвары в поселке Кириллинский, на площадке № 19 (общая площадь – 12,1 га);- сквер в поселке Водный, на ул. Центральная (общая площадь – 0,94 га);- парк в поселке Водный, на площадке № 23 (общая площадь – 4,35га);- парк в поселке Подлесный, на площадке № 22 (общая площадь – 5,2 га);- скверы в поселке Подлесный, на площадке № 22 (общая площадь – 4,9 га);- бульвар в поселке Подлесный, на главной улице, на площадке № 22 (общая площадь – 4,48 га);- плоскостные физкультурно-спортивные сооружения открытого типа: поле для футбола, волейбольная площадка в селе Красный Яр, на ул. Комсомольская (общая площадь – 3,5 га);- плоскостное физкультурно-спортивное сооружение открытого типа: поле для футбола в селе Красный Яр, на площадке № 1(общая площадь – 2,58 га);- плоскостные физкультурно-спортивные сооружения открытого типа: поле для футбола, волейбольная площадка в селе Красный Яр, на площадке № 2 (общая площадь – 3,21 га);- плоскостные физкультурно-спортивные сооружения открытого типа: поле для футбола, волейбольная площадка в селе Белозерки, на площадке № 5 (общая площадь – 2,81 га);- плоскостные физкультурно-спортивные сооружения открытого типа: поле для футбола, волейбольная площадка в поселке Угловой, на площадке № 6 (общая площадь – 2,61 га);- плоскостные физкультурно-спортивные сооружения открытого типа: поле для футбола, волейбольная площадка в поселке Угловой, на площадке № 8 (общая площадь – 3,05 га);- открытые спортивные сооружения в поселке Угловой, на площадке № 7 (общая площадь – 1,17 га);- плоскостные физкультурно-спортивные сооружения открытого типа: поле для футбола, волейбольная площадка в поселке Кондурчинский, на площадке № 9 (общая площадь – 1,93 га);- плоскостные физкультурно-спортивные сооружения открытого типа: поле для футбола, волейбольная площадка в селе Нижняя Солонцовка, на площадке № 10 (общая площадь – 4,47 га)- открытые спортивные сооружения в селе Нижняя Солонцовка, на площадке № 12 (общая площадь – 0,1 га);- открытые спортивные сооружения в деревне Средняя Солонцовка, в северной части существующей застройки (общая площадь – 1,43 га);- открытые спортивные сооружения в деревне Верхняя Солонцовка, на площадке № 13 (общая площадь – 0,55 га);- открытые спортивные сооружения в деревне Верхняя Солонцовка, на площадке № 14 (общая площадь – 0,2 га);- открытые спортивные сооружения в деревне Трухмянка, на площадке № 15 (общая площадь – 1,26 га);- плоскостные физкультурно-спортивные сооружения открытого типа: поле для футбола, волейбольная площадка в деревне Трухмянка, на площадке № 16 (общая площадь – 0,97 га);- открытые спортивные сооружения в поселке Кочкари, на площадке № 17 (общая площадь – 0,44 га);- открытые спортивные сооружения в селе Малая Каменка, на площадке № 18 (общая площадь – 1,65 га);
--

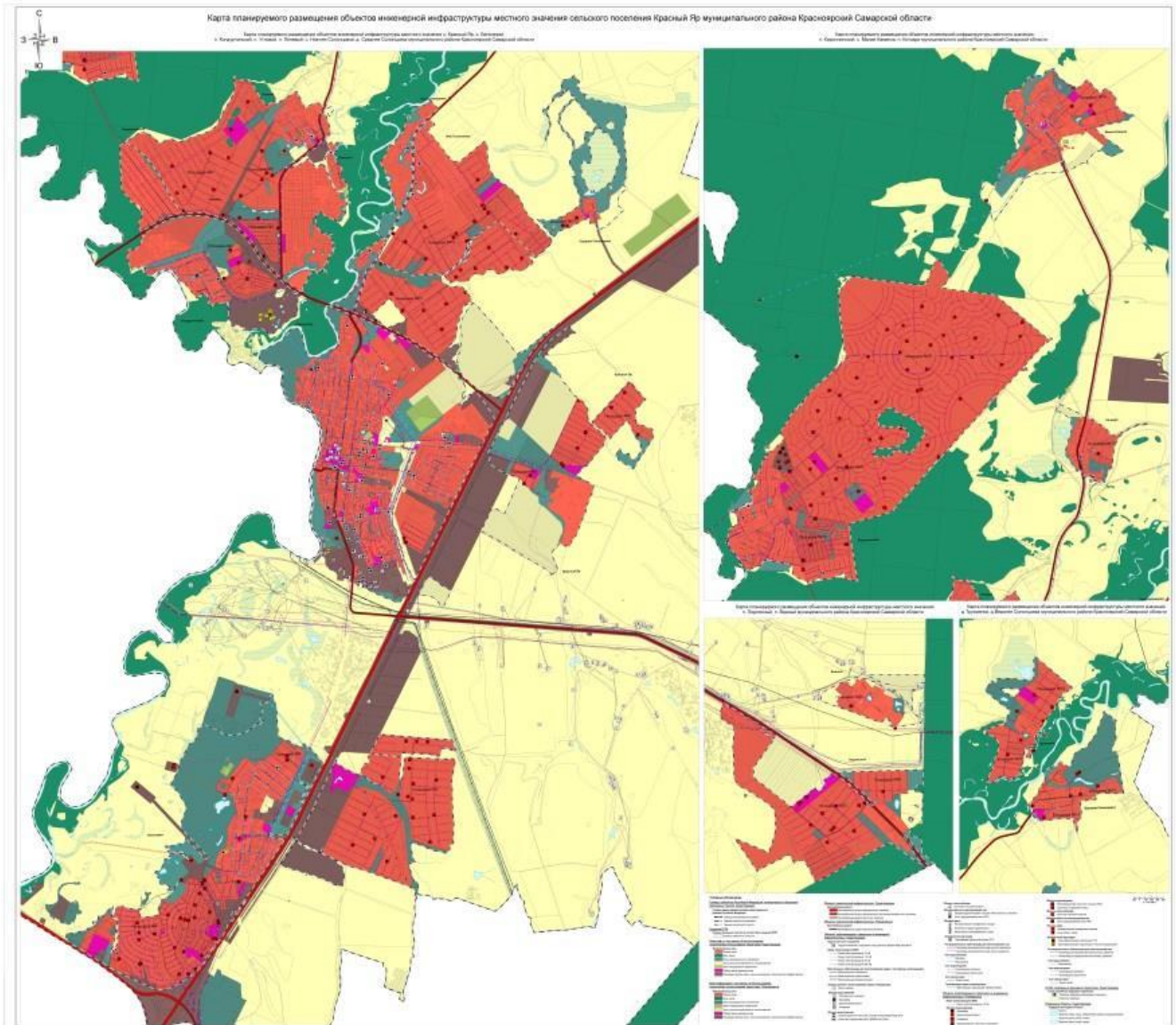
*«Генеральный план сельского поселения Красный Яр
муниципального района Красноярский Самарской области»*

	<ul style="list-style-type: none"> - открытые спортивные сооружения в поселке Кириллинский, на площадке № 20 (общая площадь – 1,92 га); - плоскостные физкультурно-спортивные сооружения открытого типа: поле для футбола, волейбольная площадка в поселке Кириллинский, на площадке № 20 (общая площадь – 3 га); - 4 открытых спортивных сооружения в поселке Кириллинский, на площадке № 20 (общая площадь – 4,2 га); - открытые спортивные сооружения в поселке Подлесный, на площадке № 22 (общая площадь – 2,0 га); - водозабор, ориентировочно на 1000м севернее площадки №20 п. Кириллинский – производительностью до 4800м3/сут.; - 2 комплектных трансформаторных подстанций в поселке Угловой, на площадке № 7; - комплектная трансформаторная подстанция в поселке Кондурчинский, на площадке № 9; - газорегуляторный пункт в селе Красный Яр, на площадке № 1 (производительность – 2300 куб.м./час); - газорегуляторный пункт в селе Красный Яр, на площадке № 2 (производительность – 3000 куб.м./час); - газорегуляторный пункт в селе Белозерки, на площадке № 5 (производительность – 4000 куб.м./час); - газорегуляторный пункт в поселке Кириллинский, в восточной части у сущ. границы поселка (производительность – 3400 куб.м./час); - газорегуляторный пункт в поселке Кириллинский, на площадке № 20 (производительность – 3400 куб.м./час); - 2 газорегуляторных пункта в поселке Кириллинский, на площадке № 20 (производительность каждого – 3000 куб.м./час); - газорегуляторный пункт в поселке Кондурчинский, на площадке № 9 (производительность – 730 куб.м./час); - газорегуляторный пункт в поселке Угловой, на площадке № 6 (производительность – 1300 куб.м./час); - газорегуляторный пункт в поселке Угловой, на площадке № 7 (производительность – 1200 куб.м./час); - газорегуляторный пункт в поселке Угловой, на площадке № 8 (производительность – 2100 куб.м./час); - 2 газорегуляторных пункта в селе Нижняя Солонцовка, на площадке № 12 (производительность – 2100 куб.м./час); - газорегуляторный пункт в поселке Подлесный, на площадке № 22 (производительность – 2900 куб.м./час). - три комплектных трансформаторных подстанции на площадке №20 п.Кириллинский; 			
Зоны специального назначения	объекты специального назначения (кладбища, скотомогильники и иные)	68,37	-	50
	<p>объекты регионального значения:</p> <ul style="list-style-type: none"> - скотомогильник (яма Беккари) на расстоянии более 3600 м к югу от села Красный Яр; <p>объекты местного значения сельского поселения:</p> <ul style="list-style-type: none"> - кладбище в селе Красный Яр, к северу от действующего кладбища (общая площадь – 10 га); - кладбище в селе Белозерки, к северо-востоку от действующего кладбища (общая площадь – 1,0 га); 			









ФОРМА

графического описания местоположения границ населённых пунктов,
территориальных зон, особо охраняемых природных территорий,
зон с особыми условиями использования территорий

ОПИСАНИЕ МЕСТОПОЛОЖЕНИЯ ГРАНИЦ¹

село Белозерки

(наименование объекта местоположение границ, которого описано (далее - объект)

Раздел 1

Сведения об объекте		
№ п/п	Характеристики объекта	Описание характеристик
1	2	3
1.	Местоположение объекта ²	Самарская область, Красноярский район, сельское поселение Красный Яр, село Белозерки
2.	Площадь объекта +/- величина погрешности определения площади (P +/- Дельта P) ³	13141159±1269 м ²
3.	Иные характеристики объекта ⁴	

¹ Графическое описание местоположения границ населенных пунктов, территориальных зон, особо охраняемых природных территорий и зон с особыми условиями использования территории (далее - Описание местоположения границ) составляется по результатам работ по определению координат характерных точек границ населенных пунктов, территориальных зон, особо охраняемых природных территорий и зон с особыми условиями использования территории либо части (частей) таких границ.

Описание местоположения границ составляется с использованием сведений Единого государственного реестра недвижимости, Единой электронной картографической основы, картографического материала, материалов дистанционного зондирования (далее - картографическая основа), а также по данным измерений, полученных на местности.

² В строке «Местоположение объекта» раздела «Сведения об объекте» приводится описание расположения объекта с указанием наименования субъекта Российской Федерации, муниципального образования, населенного пункта.

³ В строке «Площадь объекта +/- величина погрешности определения площади (P +/- Дельта P)» раздела «Сведения об объекте» указываются площадь объекта и предельно допустимая погрешность определения такой площади, если определение площади объекта предусмотрено соответствующим договором подряда, заключаемым между заказчиком и исполнителем работ по определению местоположения объекта.

Площадь объекта указывается в квадратных метрах с округлением до 1 кв. метра.

⁴ В строке «Иные характеристики объекта» раздела «Сведения об объекте» указываются иные характеристики объекта (при необходимости).

Раздел 2

Сведения о местоположении границ объекта⁵					
1. Система координат _____ МСК-63					
2. Сведения о характерных точках границ объекта					
Обозначение характерных точек границ	Координаты, м		Метод определения координат характерной точки ⁶	Средняя квадратическая погрешность положения характерной точки (Мт), м	Описание обозначения точки на местности (при наличии) ⁷
	X	Y			
1	2	3	4	5	6
–					
1	416394.58	1387369.79	Картометрический метод	0.1	-
2	416362.11	1387363.75	Картометрический метод	0.1	-
3	416287.97	1387345.24	Картометрический метод	0.1	-
4	416209.23	1387323.24	Картометрический метод	0.1	-
5	416184.81	1387313.53	Картометрический метод	0.1	-
6	416105.26	1387273.34	Картометрический метод	0.1	-
7	416050.13	1387241.35	Картометрический метод	0.1	-
8	416024.65	1387229.13	Картометрический метод	0.1	-
9	415998.67	1387217.9	Картометрический метод	0.1	-
10	415966.76	1387214.88	Картометрический метод	0.1	-
11	415942.32	1387236.02	Картометрический метод	0.1	-
12	415916.46	1387263.28	Картометрический метод	0.1	-
13	415890.72	1387297.6	Картометрический метод	0.1	-
14	415849.39	1387337.24	Картометрический метод	0.1	-
15	415801.32	1387368.39	Картометрический метод	0.1	-
16	415750.16	1387394.01	Картометрический метод	0.1	-
17	415709.5	1387413.41	Картометрический метод	0.1	-
18	415680.04	1387436.67	Картометрический метод	0.1	-
19	415645.05	1387462.55	Картометрический метод	0.1	-

⁵ В разделе «Сведения о местоположении границ объекта» указываются: система координат, используемая для ведения Единого государственного реестра недвижимости, в том числе номера соответствующих зон картографической проекции;

сведения о характерных точках границ объекта; сведения о характерных точках части (частей) границы объекта.

Для обозначения характерных точек границ объекта используются арабские цифры. Для всех характерных точек границ объекта работ либо частей таких границ применяется сквозная нумерация.

Список характерных точек границ объекта в реквизитах «Сведения о характерных точках границ объекта» и «Сведения о характерных точках части (частей) границы объекта» должен завершаться номером начальной точки в случае, если такие границы представлены в виде замкнутого контура.

Реквизит «Сведения о характерных точках части (частей) границы объекта» заполняется в случае подготовки описания местоположения части (частей) границы объекта и (или) местоположения границ частей объекта, если законодательством Российской Федерации допускается описание местоположения границы в виде отдельных ее участков или описание границ частей объекта, в том числе в отношении территорий (подзон). В этом случае реквизит «Сведения о характерных точках границ объекта» не заполняется.

В реквизите «Сведения о характерных точках части (частей) границы объекта» границы частей объектов представляются в виде замкнутого контура.

Значения координат характерных точек границ объекта приводятся в метрах с округлением до 0,01 метра в указанной системе координат.

⁶ В зависимости от примененных при выполнении работ методов определения координат характерных точек границ объекта в графе «Метод определения координат характерной точки» реквизита «Сведения о характерных точках границ объекта» указываются:

геодезический метод (метод триангуляции, полигонометрии, трилатерации, метод прямых, обратных или комбинированных засечек и иные геодезические методы);

метод спутниковых геодезических измерений (определений);

фотограмметрический метод;

картометрический метод.

⁷ Графа «Описание обозначения точки на местности (при наличии)» реквизита «Сведения о характерных точках границ объекта» заполняется в случае, если характерная точка обозначена на местности специальным информационным знаком. В остальных случаях в графе представляется прочерк.

20	415626.48	1387471.45	Картометрический метод	0.1	-
21	415600.7	1387471.87	Картометрический метод	0.1	-
22	415571.76	1387464.75	Картометрический метод	0.1	-
23	415538.75	1387456.7	Картометрический метод	0.1	-
24	415492.27	1387447.62	Картометрический метод	0.1	-
25	415451.92	1387430.85	Картометрический метод	0.1	-
26	415406.97	1387406.74	Картометрический метод	0.1	-
27	415375.49	1387399.15	Картометрический метод	0.1	-
28	415314.66	1387390.53	Картометрический метод	0.1	-
29	415271.19	1387391.76	Картометрический метод	0.1	-
30	415239.7	1387390.95	Картометрический метод	0.1	-
31	414748.57	1387851.44	Картометрический метод	0.1	-
32	414744.24	1387845.89	Картометрический метод	0.1	-
33	414726.06	1387822.65	Картометрический метод	0.1	-
34	414716.78	1387810.79	Картометрический метод	0.1	-
35	415081.25	1387464.63	Картометрический метод	0.1	-
36	415069.9	1387466.14	Картометрический метод	0.1	-
37	415042.68	1387460.72	Картометрический метод	0.1	-
38	415023.43	1387451.01	Картометрический метод	0.1	-
39	414999.09	1387431.01	Картометрический метод	0.1	-
40	414976.52	1387399.9	Картометрический метод	0.1	-
41	414970.62	1387386.2	Картометрический метод	0.1	-
42	414974.31	1387375.06	Картометрический метод	0.1	-
43	414990.63	1387364.13	Картометрический метод	0.1	-
44	414992.81	1387354.91	Картометрический метод	0.1	-
45	414988.09	1387343.49	Картометрический метод	0.1	-
46	414969.7	1387310.01	Картометрический метод	0.1	-
47	414957.81	1387276.09	Картометрический метод	0.1	-
48	414955.24	1387253.16	Картометрический метод	0.1	-
49	414954.03	1387226.09	Картометрический метод	0.1	-
50	414949.36	1387204.65	Картометрический метод	0.1	-
51	414949.41	1387175.9	Картометрический метод	0.1	-
52	414953.61	1387161.81	Картометрический метод	0.1	-
53	414960.95	1387150.84	Картометрический метод	0.1	-
54	414965.15	1387139.35	Картометрический метод	0.1	-
55	414934.59	1387127.5	Картометрический метод	0.1	-
56	414917.61	1387127.22	Картометрический метод	0.1	-
57	414911.84	1387139.76	Картометрический метод	0.1	-
58	414907.61	1387163.78	Картометрический метод	0.1	-
59	414899.74	1387185.72	Картометрический метод	0.1	-
60	414888.75	1387193.02	Картометрический метод	0.1	-
61	414874.65	1387187.75	Картометрический метод	0.1	-
62	414863.69	1387177.28	Картометрический метод	0.1	-
63	414857.97	1387157.92	Картометрический метод	0.1	-
64	414850.92	1387159.36	Картометрический метод	0.1	-
65	414842.15	1387417.48	Картометрический метод	0.1	-
66	414754.19	1387483.56	Картометрический метод	0.1	-
67	414714.23	1387513.59	Картометрический метод	0.1	-
68	414698.23	1387493.13	Картометрический метод	0.1	-
69	414738.18	1387463.09	Картометрический метод	0.1	-
70	414816.61	1387404.13	Картометрический метод	0.1	-
71	414824.69	1387179.19	Картометрический метод	0.1	-
72	414817.68	1387185.02	Картометрический метод	0.1	-
73	414803.05	1387183.41	Картометрический метод	0.1	-
74	414791.55	1387184.96	Картометрический метод	0.1	-
75	414784.25	1387177.1	Картометрический метод	0.1	-
76	414768.57	1387178.11	Картометрический метод	0.1	-
77	414761.25	1387182.8	Картометрический метод	0.1	-
78	414761.75	1387189.6	Картометрический метод	0.1	-
79	414775.87	1387194.85	Картометрический метод	0.1	-
80	414778.98	1387202.18	Картометрический метод	0.1	-

81	414773.22	1387212.1	Картометрический метод	0.1	-
82	414768.51	1387216.27	Картометрический метод	0.1	-
83	414757.53	1387215.19	Картометрический метод	0.1	-
84	414756.94	1387215.02	Картометрический метод	0.1	-
85	414748.65	1387212.56	Картометрический метод	0.1	-
86	414736.65	1387197.38	Картометрический метод	0.1	-
87	414725.71	1387183.76	Картометрический метод	0.1	-
88	414725.73	1387168.61	Картометрический метод	0.1	-
89	414728.38	1387149.27	Картометрический метод	0.1	-
90	414727.88	1387132.55	Картометрический метод	0.1	-
91	414720.09	1387113.71	Картометрический метод	0.1	-
92	414710.7	1387101.15	Картометрический метод	0.1	-
93	414702.34	1387094.85	Картометрический метод	0.1	-
94	414677.76	1387098.97	Картометрический метод	0.1	-
95	414657.93	1387091.09	Картометрический метод	0.1	-
96	414650.63	1387075.91	Картометрический метод	0.1	-
97	414642.27	1387072.76	Картометрический метод	0.1	-
98	414631.29	1387074.3	Картометрический метод	0.1	-
99	414623.97	1387078.47	Картометрический метод	0.1	-
100	414608.29	1387074.77	Картометрический метод	0.1	-
101	414584.29	1387061.13	Картометрический метод	0.1	-
102	414559.23	1387044.88	Картометрический метод	0.1	-
103	414539.38	1387032.28	Картометрический метод	0.1	-
104	414527.91	1387015.53	Картометрический метод	0.1	-
105	414522.2	1386991.99	Картометрический метод	0.1	-
106	414521.71	1386972.12	Картометрический метод	0.1	-
107	414509.19	1386954.84	Картометрический метод	0.1	-
108	414506.6	1386949.61	Картометрический метод	0.1	-
109	414491.45	1386943.3	Картометрический метод	0.1	-
110	414476.81	1386943.27	Картометрический метод	0.1	-
111	414464.79	1386946.9	Картометрический метод	0.1	-
112	414457.43	1386968.31	Картометрический метод	0.1	-
113	414451.15	1386983.46	Картометрический метод	0.1	-
114	414438.58	1386989.19	Картометрический метод	0.1	-
115	414430.75	1386988.65	Картометрический метод	0.1	-
116	414421.87	1386984.44	Картометрический метод	0.1	-
117	414413.5	1386985.48	Картометрический метод	0.1	-
118	414408.26	1386995.92	Картометрический метод	0.1	-
119	414407.72	1387006.36	Картометрический метод	0.1	-
120	414400.38	1387014.71	Картометрический метод	0.1	-
121	414384.91	1387027.23	Картометрический метод	0.1	-
122	414384.42	1387026.99	Картометрический метод	0.1	-
123	414369.93	1387016.66	Картометрический метод	0.1	-
124	414344.9	1387009.68	Картометрический метод	0.1	-
125	414320.54	1387010.7	Картометрический метод	0.1	-
126	414303.1	1387029.16	Картометрический метод	0.1	-
127	414296.13	1387054.73	Картометрический метод	0.1	-
128	414294.52	1387077.24	Картометрический метод	0.1	-
129	414287.2	1387109.95	Картометрический метод	0.1	-
130	414275.17	1387142.74	Картометрический метод	0.1	-
131	414267.22	1387162.23	Картометрический метод	0.1	-
132	414263.75	1387192.46	Картометрический метод	0.1	-
133	414249.05	1387190.53	Картометрический метод	0.1	-
134	414237.57	1387182.14	Картометрический метод	0.1	-
135	414225.58	1387163.83	Картометрический метод	0.1	-
136	414213.58	1387146.02	Картометрический метод	0.1	-
137	414203.66	1387142.86	Картометрический метод	0.1	-
138	414193.21	1387143.36	Картометрический метод	0.1	-
139	414183.25	1387151.7	Картометрический метод	0.1	-
140	414180.1	1387166.33	Картометрический метод	0.1	-
141	414192.08	1387185.7	Картометрический метод	0.1	-

142	414198.86	1387199.3	Картометрический метод	0.1	-
143	414193.6	1387213.4	Картометрический метод	0.1	-
144	414192.53	1387229.61	Картометрический метод	0.1	-
145	414193.82	1387234.81	Картометрический метод	0.1	-
146	414178.92	1387235.08	Картометрический метод	0.1	-
147	414358.88	1387353.06	Картометрический метод	0.1	-
148	414353.81	1387364.48	Картометрический метод	0.1	-
149	414173.83	1387246.5	Картометрический метод	0.1	-
150	414166.39	1387235.32	Картометрический метод	0.1	-
151	414156.49	1387235.49	Картометрический метод	0.1	-
152	414155.37	1387234.48	Картометрический метод	0.1	-
153	414150.09	1387223.04	Картометрический метод	0.1	-
154	414124.71	1387204.43	Картометрический метод	0.1	-
155	414099.83	1387187.77	Картометрический метод	0.1	-
156	414088.64	1387172.95	Картометрический метод	0.1	-
157	414078.3	1387147	Картометрический метод	0.1	-
158	414069.42	1387123.38	Картометрический метод	0.1	-
159	414051.59	1387090.16	Картометрический метод	0.1	-
160	414033.18	1387069.04	Картометрический метод	0.1	-
161	414020.41	1387056.77	Картометрический метод	0.1	-
162	413984.15	1387039.86	Картометрический метод	0.1	-
163	413951.29	1387025.31	Картометрический метод	0.1	-
164	413949.77	1387024.65	Картометрический метод	0.1	-
165	413936.51	1387016.44	Картометрический метод	0.1	-
166	413935.6	1387016.02	Картометрический метод	0.1	-
167	413900.44	1387003.02	Картометрический метод	0.1	-
168	413886.61	1386999.25	Картометрический метод	0.1	-
169	413854.5	1386998.66	Картометрический метод	0.1	-
170	413822.88	1387000.15	Картометрический метод	0.1	-
171	413804.65	1387005.85	Картометрический метод	0.1	-
172	413784.43	1387004.81	Картометрический метод	0.1	-
173	413764.66	1386961.41	Картометрический метод	0.1	-
174	413758.07	1386911.88	Картометрический метод	0.1	-
175	413730.46	1386704.31	Картометрический метод	0.1	-
176	413784.35	1386691.8	Картометрический метод	0.1	-
177	413824.85	1386682.39	Картометрический метод	0.1	-
178	413887.92	1386716.84	Картометрический метод	0.1	-
179	413884.93	1386700.25	Картометрический метод	0.1	-
180	413876.51	1386654.94	Картометрический метод	0.1	-
181	413873.75	1386607.78	Картометрический метод	0.1	-
182	413879.07	1386541.41	Картометрический метод	0.1	-
183	413892.88	1386479.02	Картометрический метод	0.1	-
184	413908.96	1386425.99	Картометрический метод	0.1	-
185	413920.06	1386386.41	Картометрический метод	0.1	-
186	413921.97	1386355.43	Картометрический метод	0.1	-
187	413925.58	1386330.4	Картометрический метод	0.1	-
188	413920.29	1386314.84	Картометрический метод	0.1	-
189	413911.12	1386302.28	Картометрический метод	0.1	-
190	413901.39	1386295.36	Картометрический метод	0.1	-
191	413864.34	1386282.45	Картометрический метод	0.1	-
192	413838.18	1386273.68	Картометрический метод	0.1	-
193	413827.88	1386265.92	Картометрический метод	0.1	-
194	413818.2	1386257.52	Картометрический метод	0.1	-
195	413796.49	1386248.78	Картометрический метод	0.1	-
196	413780.48	1386246.92	Картометрический метод	0.1	-
197	413764.14	1386242.55	Картометрический метод	0.1	-
198	413760.84	1386240.29	Картометрический метод	0.1	-
199	413750.7	1386226.46	Картометрический метод	0.1	-
200	413748.38	1386228.28	Картометрический метод	0.1	-
201	413747.89	1386240.93	Картометрический метод	0.1	-
202	413725.8	1386289.58	Картометрический метод	0.1	-

203	413713.61	1386302.65	Картометрический метод	0.1	-
204	413689.73	1386312.91	Картометрический метод	0.1	-
205	413651.34	1386315.17	Картометрический метод	0.1	-
206	413623.72	1386309.01	Картометрический метод	0.1	-
207	413604.98	1386308.03	Картометрический метод	0.1	-
208	413577.85	1386314.52	Картометрический метод	0.1	-
209	413552.55	1386314.02	Картометрический метод	0.1	-
210	413536.19	1386305.06	Картометрический метод	0.1	-
211	413504.81	1386305.93	Картометрический метод	0.1	-
212	413488.42	1386306.82	Картометрический метод	0.1	-
213	413472.51	1386306.33	Картометрический метод	0.1	-
214	413469.7	1386310.06	Картометрический метод	0.1	-
215	413479.51	1386315.24	Картометрический метод	0.1	-
216	413487.94	1386318.53	Картометрический метод	0.1	-
217	413488.38	1386326.96	Картометрический метод	0.1	-
218	413470.13	1386327.86	Картометрический метод	0.1	-
219	413459.36	1386323.63	Картометрический метод	0.1	-
220	413440.68	1386314.22	Картометрический метод	0.1	-
221	413431.76	1386320.75	Картометрический метод	0.1	-
222	413419.13	1386319.32	Картометрический метод	0.1	-
223	413404.62	1386312.26	Картометрический метод	0.1	-
224	413376.53	1386307.04	Картометрический метод	0.1	-
225	413352.2	1386309.35	Картометрический метод	0.1	-
226	413312.39	1386312.53	Картометрический метод	0.1	-
227	413303.98	1386307.36	Картометрический метод	0.1	-
228	413293.22	1386294.68	Картометрический метод	0.1	-
229	413268.88	1386291.36	Картометрический метод	0.1	-
230	413228.18	1386285.64	Картометрический метод	0.1	-
231	413211.32	1386287.49	Картометрический метод	0.1	-
232	413175.69	1386308.94	Картометрический метод	0.1	-
233	413146.67	1386313.56	Картометрический метод	0.1	-
234	413119.98	1386311.17	Картометрический метод	0.1	-
235	413117.18	1386303.19	Картометрический метод	0.1	-
236	413137.34	1386289.19	Картометрический метод	0.1	-
237	413146.74	1386281.26	Картометрический метод	0.1	-
238	413162.64	1386277.09	Картометрический метод	0.1	-
239	413177.65	1386265.41	Картометрический метод	0.1	-
240	413187.03	1386256.06	Картометрический метод	0.1	-
241	413187.03	1386238.07	Картометрический метод	0.1	-
242	413184.69	1386234.3	Картометрический метод	0.1	-
243	413159.89	1386227.22	Картометрический метод	0.1	-
244	413113.99	1386215.97	Картометрический метод	0.1	-
245	413128.57	1386195.46	Картометрический метод	0.1	-
246	413174.19	1386205.52	Картометрический метод	0.1	-
247	413223.99	1386224.03	Картометрический метод	0.1	-
248	413261.79	1386236.53	Картометрический метод	0.1	-
249	413278.64	1386242.1	Картометрический метод	0.1	-
250	413356.46	1386256.63	Картометрический метод	0.1	-
251	413387.75	1386261.48	Картометрический метод	0.1	-
252	413419.92	1386267.21	Картометрический метод	0.1	-
253	413425.62	1386269.46	Картометрический метод	0.1	-
254	413441.07	1386275.58	Картометрический метод	0.1	-
255	413497.93	1386285.72	Картометрический метод	0.1	-
256	413546.83	1386284.4	Картометрический метод	0.1	-
257	413571.57	1386286.06	Картометрический метод	0.1	-
258	413581.65	1386286.74	Картометрический метод	0.1	-
259	413636.58	1386290.43	Картометрический метод	0.1	-
260	413671.83	1386296.6	Картометрический метод	0.1	-
261	413691.66	1386286.47	Картометрический метод	0.1	-
262	413710.61	1386261.79	Картометрический метод	0.1	-
263	413719.09	1386245.98	Картометрический метод	0.1	-

264	413726.92	1386231.37	Картометрический метод	0.1	-
265	413744.11	1386216.82	Картометрический метод	0.1	-
266	413752.02	1386207.82	Картометрический метод	0.1	-
267	413760.58	1386219.59	Картометрический метод	0.1	-
268	413764.96	1386217.09	Картометрический метод	0.1	-
269	413783.59	1386213.41	Картометрический метод	0.1	-
270	413795.65	1386212.05	Картометрический метод	0.1	-
271	413806.31	1386215.32	Картометрический метод	0.1	-
272	413822.25	1386220.51	Картометрический метод	0.1	-
273	413842.96	1386223.85	Картометрический метод	0.1	-
274	413852.78	1386222.02	Картометрический метод	0.1	-
275	413874.17	1386226.25	Картометрический метод	0.1	-
276	413891.95	1386234.72	Картометрический метод	0.1	-
277	413909.75	1386238.04	Картометрический метод	0.1	-
278	413924.1	1386244.37	Картометрический метод	0.1	-
279	413922.28	1386242.47	Картометрический метод	0.1	-
280	413885.05	1386204.42	Картометрический метод	0.1	-
281	413891.9	1386201.12	Картометрический метод	0.1	-
282	413898.56	1386195.06	Картометрический метод	0.1	-
283	413868.26	1386161.83	Картометрический метод	0.1	-
284	413825.68	1386115.12	Картометрический метод	0.1	-
285	413793.69	1386085.14	Картометрический метод	0.1	-
286	413753.23	1386052.49	Картометрический метод	0.1	-
287	413747.58	1386059.51	Картометрический метод	0.1	-
288	413753.22	1386048.56	Картометрический метод	0.1	-
289	413751.85	1386032.46	Картометрический метод	0.1	-
290	413747.68	1386022.67	Картометрический метод	0.1	-
291	413744.9	1386012.17	Картометрический метод	0.1	-
292	413747.7	1386006.58	Картометрический метод	0.1	-
293	413770.77	1386005.24	Картометрический метод	0.1	-
294	413772.89	1385997.55	Картометрический метод	0.1	-
295	413763.82	1385984.25	Картометрический метод	0.1	-
296	413751.24	1385980.73	Картометрический метод	0.1	-
297	413714.89	1385981.34	Картометрический метод	0.1	-
298	413695.33	1385972.91	Картометрический метод	0.1	-
299	413682.07	1385958.2	Картометрический метод	0.1	-
300	413680	1385947.01	Картометрический метод	0.1	-
301	413670.92	1385940	Картометрический метод	0.1	-
302	413670.23	1385933	Картометрический метод	0.1	-
303	413673.75	1385923.22	Картометрический метод	0.1	-
304	413666.08	1385912.01	Картометрический метод	0.1	-
305	413669.59	1385900.84	Картометрический метод	0.1	-
306	413664.01	1385895.24	Картометрический метод	0.1	-
307	413654.94	1385891.01	Картометрический метод	0.1	-
308	413643.75	1385884.7	Картометрический метод	0.1	-
309	413634.66	1385886.07	Картометрический метод	0.1	-
310	413631.86	1385891.66	Картометрический метод	0.1	-
311	413636.74	1385900.07	Картометрический метод	0.1	-
312	413648.61	1385905.7	Картометрический метод	0.1	-
313	413648.61	1385910.58	Картометрический метод	0.1	-
314	413640.92	1385914.05	Картометрический метод	0.1	-
315	413635.31	1385921.73	Картометрический метод	0.1	-
316	413638.79	1385931.53	Картометрический метод	0.1	-
317	413647.86	1385937.84	Картометрический метод	0.1	-
318	413652.04	1385942.04	Картометрический метод	0.1	-
319	413643.65	1385947.62	Картометрический метод	0.1	-
320	413628.3	1385935.7	Картометрический метод	0.1	-
321	413612.92	1385932.87	Картометрический метод	0.1	-
322	413607.55	1385935.94	Картометрический метод	0.1	-
323	413601.75	1385921.99	Картометрический метод	0.1	-
324	413592.55	1385923.12	Картометрический метод	0.1	-

325	413577.39	1385884.93	Картометрический метод	0.1	-
326	413585.45	1385880.93	Картометрический метод	0.1	-
327	413544.26	1385798.14	Картометрический метод	0.1	-
328	413539.33	1385789.7	Картометрический метод	0.1	-
329	413531.56	1385794.22	Картометрический метод	0.1	-
330	413536.34	1385802.42	Картометрический метод	0.1	-
331	413518.6	1385772.42	Картометрический метод	0.1	-
332	413520.87	1385766.81	Картометрический метод	0.1	-
333	413515.71	1385751.57	Картометрический метод	0.1	-
334	413507.7	1385734.77	Картометрический метод	0.1	-
335	413504.58	1385723.23	Картометрический метод	0.1	-
336	413505.31	1385705.07	Картометрический метод	0.1	-
337	413497.31	1385678.47	Картометрический метод	0.1	-
338	413492.5	1385639.66	Картометрический метод	0.1	-
339	413486.6	1385609.58	Картометрический метод	0.1	-
340	413470.9	1385587.17	Картометрический метод	0.1	-
341	413469.19	1385566.19	Картометрический метод	0.1	-
342	413469.6	1385529.14	Картометрический метод	0.1	-
343	413466.85	1385505.01	Картометрический метод	0.1	-
344	413467.71	1385491.99	Картометрический метод	0.1	-
345	413468.84	1385483.43	Картометрический метод	0.1	-
346	413471.84	1385471.24	Картометрический метод	0.1	-
347	413484.49	1385456.29	Картометрический метод	0.1	-
348	413437.05	1385440.48	Картометрический метод	0.1	-
349	413411.5	1385437.4	Картометрический метод	0.1	-
350	413387.7	1385447.53	Картометрический метод	0.1	-
351	413368.33	1385452.9	Картометрический метод	0.1	-
352	413330.83	1385457.84	Картометрический метод	0.1	-
353	413201.17	1385660.99	Картометрический метод	0.1	-
354	413167.89	1385713.14	Картометрический метод	0.1	-
355	413134.88	1385766.38	Картометрический метод	0.1	-
356	413130.66	1385773.18	Картометрический метод	0.1	-
357	413120.1	1385790.22	Картометрический метод	0.1	-
358	413097.33	1385825.12	Картометрический метод	0.1	-
359	413093.96	1385830.3	Картометрический метод	0.1	-
360	413067.38	1385871.05	Картометрический метод	0.1	-
361	413039.04	1385919.35	Картометрический метод	0.1	-
362	413022.28	1385947.94	Картометрический метод	0.1	-
363	413019.18	1385952.92	Картометрический метод	0.1	-
364	412974.67	1386024.98	Картометрический метод	0.1	-
365	412974.53	1386025.2	Картометрический метод	0.1	-
366	412952.15	1386061.41	Картометрический метод	0.1	-
367	412946.85	1386069.99	Картометрический метод	0.1	-
368	412933.61	1386091.42	Картометрический метод	0.1	-
369	412920.37	1386112.85	Картометрический метод	0.1	-
370	412915.07	1386121.42	Картометрический метод	0.1	-
371	412906.01	1386136.07	Картометрический метод	0.1	-
372	412900.08	1386147.27	Картометрический метод	0.1	-
373	412887.42	1386171.2	Картометрический метод	0.1	-
374	412882.91	1386179.29	Картометрический метод	0.1	-
375	412812.11	1386306.81	Картометрический метод	0.1	-
376	412742.78	1386456.6	Картометрический метод	0.1	-
377	412728.41	1386493.32	Картометрический метод	0.1	-
378	412715.84	1386525.5	Картометрический метод	0.1	-
379	412681.37	1386598.42	Картометрический метод	0.1	-
380	412627.42	1386709.59	Картометрический метод	0.1	-
381	412615.72	1386733.68	Картометрический метод	0.1	-
382	412531.28	1386916.88	Картометрический метод	0.1	-
383	412524.42	1386937.93	Картометрический метод	0.1	-
384	412517.49	1386959.2	Картометрический метод	0.1	-
385	412513.31	1386972.09	Картометрический метод	0.1	-

386	412507	1387008.68	Картометрический метод	0.1	-
387	412506.34	1387054.48	Картометрический метод	0.1	-
388	412507.2	1387068.73	Картометрический метод	0.1	-
389	412508.24	1387087.84	Картометрический метод	0.1	-
390	412514.01	1387126.7	Картометрический метод	0.1	-
391	412515.43	1387132.87	Картометрический метод	0.1	-
392	412526.07	1387168.5	Картометрический метод	0.1	-
393	412540.36	1387205.71	Картометрический метод	0.1	-
394	412557.44	1387242.69	Картометрический метод	0.1	-
395	412558.75	1387245.51	Картометрический метод	0.1	-
396	412579.61	1387285.77	Картометрический метод	0.1	-
397	412583.87	1387293.97	Картометрический метод	0.1	-
398	412650.82	1387408.71	Картометрический метод	0.1	-
399	412705.23	1387497.9	Картометрический метод	0.1	-
400	412752.48	1387567.27	Картометрический метод	0.1	-
401	412794.26	1387622.4	Картометрический метод	0.1	-
402	412829.3	1387660.9	Картометрический метод	0.1	-
403	412844.04	1387677.12	Картометрический метод	0.1	-
404	412909.64	1387749.24	Картометрический метод	0.1	-
405	412945.99	1387771.55	Картометрический метод	0.1	-
406	413000.28	1387810.86	Картометрический метод	0.1	-
407	413002.72	1387807.7	Картометрический метод	0.1	-
408	413005.09	1387809.54	Картометрический метод	0.1	-
409	413002.64	1387812.7	Картометрический метод	0.1	-
410	413209.68	1387952.3	Картометрический метод	0.1	-
411	413311.51	1388017.09	Картометрический метод	0.1	-
412	413324.81	1388025.55	Картометрический метод	0.1	-
413	413361.22	1388049.48	Картометрический метод	0.1	-
414	413437.6	1388103.14	Картометрический метод	0.1	-
415	413487.22	1388136.9	Картометрический метод	0.1	-
416	413537.4	1388163.47	Картометрический метод	0.1	-
417	413540.01	1388156.86	Картометрический метод	0.1	-
418	413599.79	1388180.32	Картометрический метод	0.1	-
419	413607.11	1388176.52	Картометрический метод	0.1	-
420	413615.65	1388181.72	Картометрический метод	0.1	-
421	413612.4	1388190.46	Картометрический метод	0.1	-
422	413651.79	1388214.96	Картометрический метод	0.1	-
423	413658.46	1388213.75	Картометрический метод	0.1	-
424	413683.46	1388230.56	Картометрический метод	0.1	-
425	413681.05	1388233.98	Картометрический метод	0.1	-
426	413751.06	1388283.59	Картометрический метод	0.1	-
427	413776.32	1388301.53	Картометрический метод	0.1	-
428	413814.6	1388328.94	Картометрический метод	0.1	-
429	413816.94	1388326.99	Картометрический метод	0.1	-
430	413823.73	1388317.02	Картометрический метод	0.1	-
431	413829.95	1388307.68	Картометрический метод	0.1	-
432	413831.9	1388306.81	Картометрический метод	0.1	-
433	413834.96	1388306.55	Картометрический метод	0.1	-
434	413837.21	1388307.44	Картометрический метод	0.1	-
435	413868.45	1388327.13	Картометрический метод	0.1	-
436	413871.6	1388331.21	Картометрический метод	0.1	-
437	413871.6	1388338.02	Картометрический метод	0.1	-
438	413874.92	1388340.52	Картометрический метод	0.1	-
439	413873.16	1388342.94	Картометрический метод	0.1	-
440	413874.67	1388344.06	Картометрический метод	0.1	-
441	413871.69	1388348.2	Картометрический метод	0.1	-
442	413867.13	1388344.73	Картометрический метод	0.1	-
443	413859.25	1388357.1	Картометрический метод	0.1	-
444	413857.85	1388362.58	Картометрический метод	0.1	-
445	413872.96	1388374.17	Картометрический метод	0.1	-
446	413880.29	1388363.43	Картометрический метод	0.1	-

447	414087.24	1388504.61	Картометрический метод	0.1	-
448	414184.65	1388571.06	Картометрический метод	0.1	-
449	414196.4	1388578.23	Картометрический метод	0.1	-
450	414255.52	1388617.14	Картометрический метод	0.1	-
451	414291.16	1388640.78	Картометрический метод	0.1	-
452	414328.97	1388665.4	Картометрический метод	0.1	-
453	414353.68	1388685.06	Картометрический метод	0.1	-
454	414495.41	1388778.78	Картометрический метод	0.1	-
455	414695.18	1388910.88	Картометрический метод	0.1	-
456	414760.46	1388954.04	Картометрический метод	0.1	-
457	414978.83	1389099.06	Картометрический метод	0.1	-
458	415001.56	1389111.26	Картометрический метод	0.1	-
459	415053.92	1389148.7	Картометрический метод	0.1	-
460	415062.73	1389153.38	Картометрический метод	0.1	-
461	415064.31	1389132.21	Картометрический метод	0.1	-
462	415066.78	1389099.63	Картометрический метод	0.1	-
463	415072.6	1389021.38	Картометрический метод	0.1	-
464	415075.19	1388989.82	Картометрический метод	0.1	-
465	415077.18	1388964.7	Картометрический метод	0.1	-
466	415115.59	1388887.72	Картометрический метод	0.1	-
467	415127.68	1388862.98	Картометрический метод	0.1	-
468	415143.78	1388870.97	Картометрический метод	0.1	-
469	415141.76	1388896.27	Картометрический метод	0.1	-
470	415137.68	1388960.62	Картометрический метод	0.1	-
471	415135	1388994.65	Картометрический метод	0.1	-
472	415132.41	1389026.05	Картометрический метод	0.1	-
473	415126.6	1389104.13	Картометрический метод	0.1	-
474	415124.14	1389136.71	Картометрический метод	0.1	-
475	415121.43	1389173.1	Картометрический метод	0.1	-
476	415120.56	1389184.18	Картометрический метод	0.1	-
477	415188.44	1389220.33	Картометрический метод	0.1	-
478	415603.1	1389427.2	Картометрический метод	0.1	-
479	415678.43	1389462.36	Картометрический метод	0.1	-
480	415697.29	1389423.6	Картометрический метод	0.1	-
481	415706.01	1389405.45	Картометрический метод	0.1	-
482	415770.22	1389439.11	Картометрический метод	0.1	-
483	415945.25	1389530.97	Картометрический метод	0.1	-
484	416011.37	1389404.97	Картометрический метод	0.1	-
485	416005.26	1389401.76	Картометрический метод	0.1	-
486	416027.49	1389359.39	Картометрический метод	0.1	-
487	416045.37	1389368.36	Картометрический метод	0.1	-
488	416032.22	1389393.41	Картометрический метод	0.1	-
489	416038.33	1389396.62	Картометрический метод	0.1	-
490	415953.66	1389557.96	Картометрический метод	0.1	-
491	415770.22	1389461.7	Картометрический метод	0.1	-
492	415714.87	1389432.66	Картометрический метод	0.1	-
493	415696.34	1389470.72	Картометрический метод	0.1	-
494	415780.62	1389510.06	Картометрический метод	0.1	-
495	415780.41	1389510.56	Картометрический метод	0.1	-
496	415830.32	1389540.96	Картометрический метод	0.1	-
497	416340.78	1389794.67	Картометрический метод	0.1	-
498	416384.99	1389764.34	Картометрический метод	0.1	-
499	416599.35	1389586.97	Картометрический метод	0.1	-
500	416616.07	1389550.49	Картометрический метод	0.1	-
501	416636.43	1389510.78	Картометрический метод	0.1	-
502	416637.91	1389504.13	Картометрический метод	0.1	-
503	416651.06	1389510.97	Картометрический метод	0.1	-
504	416675.74	1389463.52	Картометрический метод	0.1	-
505	416635.72	1389442.7	Картометрический метод	0.1	-
506	416631.45	1389397.49	Картометрический метод	0.1	-
507	416641.8	1389355.87	Картометрический метод	0.1	-

508	416662.94	1389300.95	Картометрический метод	0.1	-
509	416679.83	1389275.48	Картометрический метод	0.1	-
510	416711.71	1389235.08	Картометрический метод	0.1	-
511	416734.68	1389195.34	Картометрический метод	0.1	-
512	416745.11	1389160.53	Картометрический метод	0.1	-
513	416757.13	1389124.64	Картометрический метод	0.1	-
514	416768.18	1389086.76	Картометрический метод	0.1	-
515	416796.34	1389048.81	Картометрический метод	0.1	-
516	416827.07	1389033.94	Картометрический метод	0.1	-
517	416857.01	1389032.25	Картометрический метод	0.1	-
518	417013.73	1389023.41	Картометрический метод	0.1	-
519	417159.75	1389014.65	Картометрический метод	0.1	-
520	417216.82	1389011.95	Картометрический метод	0.1	-
521	417245.34	1389010.34	Картометрический метод	0.1	-
522	417245.34	1389010.28	Картометрический метод	0.1	-
523	417245.54	1389010.29	Картометрический метод	0.1	-
524	417245.54	1389010.33	Картометрический метод	0.1	-
525	417252.54	1389009.94	Картометрический метод	0.1	-
526	417282.82	1389008.23	Картометрический метод	0.1	-
527	417300.2	1389002.56	Картометрический метод	0.1	-
528	417299.39	1389000.43	Картометрический метод	0.1	-
529	417299.57	1389000.36	Картометрический метод	0.1	-
530	417300.39	1389002.5	Картометрический метод	0.1	-
531	417454.26	1388952.28	Картометрический метод	0.1	-
532	417528.54	1388927.81	Картометрический метод	0.1	-
533	417528.52	1388918.87	Картометрический метод	0.1	-
534	417497.4	1388908.89	Картометрический метод	0.1	-
535	417403.42	1388870.01	Картометрический метод	0.1	-
536	417365.28	1388847.02	Картометрический метод	0.1	-
537	417368.24	1388834.91	Картометрический метод	0.1	-
538	417368.83	1388806.56	Картометрический метод	0.1	-
539	417376.21	1388776.52	Картометрический метод	0.1	-
540	417388.39	1388751.13	Картометрический метод	0.1	-
541	417385.06	1388739.64	Картометрический метод	0.1	-
542	417375.97	1388729.29	Картометрический метод	0.1	-
543	417361.29	1388729.01	Картометрический метод	0.1	-
544	417347.66	1388729.75	Картометрический метод	0.1	-
545	417328.42	1388740.05	Картометрический метод	0.1	-
546	417308.6	1388747.71	Картометрический метод	0.1	-
547	417259.94	1388753.23	Картометрический метод	0.1	-
548	417242.8	1388764.54	Картометрический метод	0.1	-
549	417241.36	1388772.97	Картометрический метод	0.1	-
550	417218.86	1388775.96	Картометрический метод	0.1	-
551	417223.1	1388768.03	Картометрический метод	0.1	-
552	417212.96	1388762.59	Картометрический метод	0.1	-
553	417174.78	1388749.31	Картометрический метод	0.1	-
554	417131.51	1388734.98	Картометрический метод	0.1	-
555	417106.48	1388722.96	Картометрический метод	0.1	-
556	417081.42	1388725.46	Картометрический метод	0.1	-
557	417070.65	1388738.48	Картометрический метод	0.1	-
558	417071.64	1388756.78	Картометрический метод	0.1	-
559	417075.88	1388769.91	Картометрический метод	0.1	-
560	417084.44	1388767.14	Картометрический метод	0.1	-
561	417080.36	1388774.56	Картометрический метод	0.1	-
562	417068.42	1388781.57	Картометрический метод	0.1	-
563	417047.25	1388769.85	Картометрический метод	0.1	-
564	417008.46	1388738.98	Картометрический метод	0.1	-
565	417004.9	1388712.82	Картометрический метод	0.1	-
566	417020.97	1388701.52	Картометрический метод	0.1	-
567	417023.85	1388684.68	Картометрический метод	0.1	-
568	417015.72	1388668.02	Картометрический метод	0.1	-

569	416977.43	1388636.11	Картометрический метод	0.1	-
570	416944.3	1388597.82	Картометрический метод	0.1	-
571	416891.17	1388523.12	Картометрический метод	0.1	-
572	416858.12	1388457.01	Картометрический метод	0.1	-
573	416838.75	1388394.87	Картометрический метод	0.1	-
574	416825.27	1388306.4	Картометрический метод	0.1	-
575	416819.97	1388270.8	Картометрический метод	0.1	-
576	416816.19	1388231.5	Картометрический метод	0.1	-
577	416817.05	1388186.89	Картометрический метод	0.1	-
578	416825.46	1388154.73	Картометрический метод	0.1	-
579	416841.98	1388106.69	Картометрический метод	0.1	-
580	416852.58	1388080.28	Картометрический метод	0.1	-
581	416885.14	1388042.63	Картометрический метод	0.1	-
582	416896.63	1388035.34	Картометрический метод	0.1	-
583	416901.56	1388021.72	Картометрический метод	0.1	-
584	416896.24	1388011.5	Картометрический метод	0.1	-
585	416901.76	1387993.98	Картометрический метод	0.1	-
586	416914.53	1387986.02	Картометрический метод	0.1	-
587	416916.95	1387976.32	Картометрический метод	0.1	-
588	416919.94	1387961.42	Картометрический метод	0.1	-
589	416927.3	1387938.08	Картометрический метод	0.1	-
590	416934.68	1387915.38	Картометрический метод	0.1	-
591	416960.73	1387852.38	Картометрический метод	0.1	-
592	416980.75	1387814.65	Картометрический метод	0.1	-
593	417000.34	1387789.16	Картометрический метод	0.1	-
594	417007.74	1387769.05	Картометрический метод	0.1	-
595	417010.46	1387750.99	Картометрический метод	0.1	-
596	416964.42	1387741.05	Картометрический метод	0.1	-
597	416964.19	1387726.86	Картометрический метод	0.1	-
598	416950.79	1387695.47	Картометрический метод	0.1	-
599	416936.98	1387678.93	Картометрический метод	0.1	-
600	416918.12	1387668.26	Картометрический метод	0.1	-
601	416876.78	1387663.14	Картометрический метод	0.1	-
602	416845.76	1387659.13	Картометрический метод	0.1	-
603	416816.06	1387656.4	Картометрический метод	0.1	-
604	416786.96	1387651.05	Картометрический метод	0.1	-
605	416754.42	1387631.6	Картометрический метод	0.1	-
606	416725.76	1387612.72	Картометрический метод	0.1	-
607	416700.86	1387589.26	Картометрический метод	0.1	-
608	416692.64	1387558.42	Картометрический метод	0.1	-
609	416683.94	1387538.57	Картометрический метод	0.1	-
610	416660.56	1387524.84	Картометрический метод	0.1	-
611	416633.41	1387503.03	Картометрический метод	0.1	-
612	416573.73	1387471.61	Картометрический метод	0.1	-
613	416502.47	1387443.44	Картометрический метод	0.1	-
614	416468.81	1387425.76	Картометрический метод	0.1	-
615	416431.02	1387402.08	Картометрический метод	0.1	-
616	416398.94	1387390.48	Картометрический метод	0.1	-
1	416394.58	1387369.79	Картометрический метод	0.1	-
-					
617	413116.88	1387857.52	Картометрический метод	0.1	-
618	413112.35	1387864.04	Картометрический метод	0.1	-
619	413092.98	1387850.66	Картометрический метод	0.1	-
620	413079.6	1387841.42	Картометрический метод	0.1	-
621	413048.66	1387820.73	Картометрический метод	0.1	-
622	412962.9	1387756.86	Картометрический метод	0.1	-
623	412968.62	1387749.16	Картометрический метод	0.1	-
624	413054.24	1387812.94	Картометрический метод	0.1	-
625	413084.41	1387833.76	Картометрический метод	0.1	-
626	413095.93	1387842.19	Картометрический метод	0.1	-
617	413116.88	1387857.52	Картометрический метод	0.1	-

—					
627	413895.34	1388357.48	Картометрический метод	0.1	-
628	413893.03	1388360.75	Картометрический метод	0.1	-
629	413889.75	1388358.43	Картометрический метод	0.1	-
630	413892.08	1388355.16	Картометрический метод	0.1	-
627	413895.34	1388357.48	Картометрический метод	0.1	-
—					
631	413639.44	1388192.21	Картометрический метод	0.1	-
632	413637.5	1388195.71	Картометрический метод	0.1	-
633	413634	1388193.77	Картометрический метод	0.1	-
634	413635.92	1388190.28	Картометрический метод	0.1	-
631	413639.44	1388192.21	Картометрический метод	0.1	-
—					
635	416667.03	1388925.94	Картометрический метод	0.1	-
636	416667.09	1388925.96	Картометрический метод	0.1	-
637	416667.15	1388926	Картометрический метод	0.1	-
638	416667.2	1388926.02	Картометрический метод	0.1	-
639	416667.27	1388926.05	Картометрический метод	0.1	-
640	416667.32	1388926.08	Картометрический метод	0.1	-
641	416667.36	1388926.11	Картометрический метод	0.1	-
642	416667.41	1388926.15	Картометрический метод	0.1	-
643	416667.47	1388926.2	Картометрический метод	0.1	-
644	416667.5	1388926.25	Картометрический метод	0.1	-
645	416667.54	1388926.3	Картометрический метод	0.1	-
646	416667.58	1388926.34	Картометрический метод	0.1	-
647	416667.61	1388926.39	Картометрический метод	0.1	-
648	416667.64	1388926.45	Картометрический метод	0.1	-
649	416667.68	1388926.5	Картометрический метод	0.1	-
650	416667.71	1388926.55	Картометрический метод	0.1	-
651	416667.71	1388926.61	Картометрический метод	0.1	-
652	416667.73	1388926.67	Картометрический метод	0.1	-
653	416667.74	1388926.73	Картометрический метод	0.1	-
654	416667.75	1388926.8	Картометрический метод	0.1	-
655	416667.76	1388926.86	Картометрический метод	0.1	-
656	416667.77	1388926.93	Картометрический метод	0.1	-
657	416667.76	1388926.98	Картометрический метод	0.1	-
658	416667.75	1388927.04	Картометрический метод	0.1	-
659	416667.73	1388927.11	Картометрический метод	0.1	-
660	416667.73	1388927.16	Картометрический метод	0.1	-
661	416667.7	1388927.23	Картометрический метод	0.1	-
662	416667.69	1388927.28	Картометрический метод	0.1	-
663	416667.66	1388927.34	Картометрический метод	0.1	-
664	416667.63	1388927.4	Картометрический метод	0.1	-
665	416667.59	1388927.46	Картометрический метод	0.1	-
666	416667.56	1388927.51	Картометрический метод	0.1	-
667	416667.53	1388927.55	Картометрический метод	0.1	-
668	416667.48	1388927.6	Картометрический метод	0.1	-
669	416667.45	1388927.64	Картометрический метод	0.1	-
670	416667.4	1388927.68	Картометрический метод	0.1	-
671	416667.34	1388927.72	Картометрический метод	0.1	-
672	416667.29	1388927.76	Картометрический метод	0.1	-
673	416667.24	1388927.79	Картометрический метод	0.1	-
674	416667.18	1388927.82	Картометрический метод	0.1	-
675	416667.12	1388927.83	Картометрический метод	0.1	-
676	416667.06	1388927.86	Картометрический метод	0.1	-
677	416667.01	1388927.88	Картометрический метод	0.1	-
678	416666.94	1388927.89	Картометрический метод	0.1	-
679	416666.88	1388927.91	Картометрический метод	0.1	-
680	416666.82	1388927.91	Картометрический метод	0.1	-
681	416666.76	1388927.9	Картометрический метод	0.1	-
682	416666.7	1388927.9	Картометрический метод	0.1	-

683	416666.64	1388927.9	Картометрический метод	0.1	-
684	416666.58	1388927.89	Картометрический метод	0.1	-
685	416666.52	1388927.89	Картометрический метод	0.1	-
686	416666.46	1388927.87	Картометрический метод	0.1	-
687	416666.4	1388927.83	Картометрический метод	0.1	-
688	416666.34	1388927.81	Картометрический метод	0.1	-
689	416666.29	1388927.78	Картометрический метод	0.1	-
690	416666.24	1388927.76	Картометрический метод	0.1	-
691	416666.18	1388927.72	Картометрический метод	0.1	-
692	416666.14	1388927.69	Картометрический метод	0.1	-
693	416666.09	1388927.65	Картометрический метод	0.1	-
694	416666.04	1388927.6	Картометрический метод	0.1	-
695	416666	1388927.54	Картометрический метод	0.1	-
696	416665.97	1388927.5	Картометрический метод	0.1	-
697	416665.93	1388927.45	Картометрический метод	0.1	-
698	416665.9	1388927.4	Картометрический метод	0.1	-
699	416665.87	1388927.34	Картометрический метод	0.1	-
700	416665.85	1388927.28	Картометрический метод	0.1	-
701	416665.82	1388927.23	Картометрический метод	0.1	-
702	416665.8	1388927.17	Картометрический метод	0.1	-
703	416665.8	1388927.12	Картометрический метод	0.1	-
704	416665.78	1388927.05	Картометрический метод	0.1	-
705	416665.78	1388926.99	Картометрический метод	0.1	-
706	416665.78	1388926.94	Картометрический метод	0.1	-
707	416665.77	1388926.87	Картометрический метод	0.1	-
708	416665.78	1388926.81	Картометрический метод	0.1	-
709	416665.78	1388926.74	Картометрический метод	0.1	-
710	416665.8	1388926.67	Картометрический метод	0.1	-
711	416665.82	1388926.61	Картометрический метод	0.1	-
712	416665.84	1388926.55	Картометрический метод	0.1	-
713	416665.86	1388926.5	Картометрический метод	0.1	-
714	416665.88	1388926.45	Картометрический метод	0.1	-
715	416665.91	1388926.39	Картометрический метод	0.1	-
716	416665.94	1388926.33	Картометрический метод	0.1	-
717	416665.98	1388926.29	Картометрический метод	0.1	-
718	416666.03	1388926.24	Картометрический метод	0.1	-
719	416666.07	1388926.21	Картометрический метод	0.1	-
720	416666.11	1388926.16	Картометрический метод	0.1	-
721	416666.16	1388926.11	Картометрический метод	0.1	-
722	416666.21	1388926.08	Картометрический метод	0.1	-
723	416666.26	1388926.05	Картометрический метод	0.1	-
724	416666.31	1388926.01	Картометрический метод	0.1	-
725	416666.37	1388925.99	Картометрический метод	0.1	-
726	416666.43	1388925.97	Картометрический метод	0.1	-
727	416666.49	1388925.95	Картометрический метод	0.1	-
728	416666.55	1388925.93	Картометрический метод	0.1	-
729	416666.61	1388925.92	Картометрический метод	0.1	-
730	416666.67	1388925.91	Картометрический метод	0.1	-
731	416666.73	1388925.91	Картометрический метод	0.1	-
732	416666.79	1388925.92	Картометрический метод	0.1	-
733	416666.86	1388925.92	Картометрический метод	0.1	-
734	416666.91	1388925.92	Картометрический метод	0.1	-
735	416666.98	1388925.93	Картометрический метод	0.1	-
635	416667.03	1388925.94	Картометрический метод	0.1	-
-					
736	416528.17	1389398.94	Картометрический метод	0.1	-
737	416529.68	1389399.58	Картометрический метод	0.1	-
738	416529.04	1389401.11	Картометрический метод	0.1	-
739	416527.51	1389400.46	Картометрический метод	0.1	-
736	416528.17	1389398.94	Картометрический метод	0.1	-
-					

740	416680.38	1389072.88	Картометрический метод	0.1	-
741	416683.34	1389075.84	Картометрический метод	0.1	-
742	416683.2	1389075.99	Картометрический метод	0.1	-
743	416680.37	1389073.16	Картометрический метод	0.1	-
744	416677.56	1389076.02	Картометрический метод	0.1	-
745	416677.42	1389075.88	Картометрический метод	0.1	-
740	416680.38	1389072.88	Картометрический метод	0.1	-
-					
746	414165.58	1388532.75	Картометрический метод	0.1	-
747	414167.15	1388536.65	Картометрический метод	0.1	-
748	414166.96	1388536.73	Картометрический метод	0.1	-
749	414165.4	1388532.83	Картометрический метод	0.1	-
746	414165.58	1388532.75	Картометрический метод	0.1	-
-					
750	413903.51	1388364.89	Картометрический метод	0.1	-
751	413903.38	1388365.05	Картометрический метод	0.1	-
752	413899.87	1388362.76	Картометрический метод	0.1	-
753	413899.98	1388362.6	Картометрический метод	0.1	-
750	413903.51	1388364.89	Картометрический метод	0.1	-
-					
754	413643.22	1388189.23	Картометрический метод	0.1	-
755	413643.16	1388189.42	Картометрический метод	0.1	-
756	413639.08	1388188.46	Картометрический метод	0.1	-
757	413639.13	1388188.26	Картометрический метод	0.1	-
754	413643.22	1388189.23	Картометрический метод	0.1	-
-					
758	416491.09	1389467.37	Картометрический метод	0.1	-
759	416491.26	1389467.45	Картометрический метод	0.1	-
760	416489.44	1389471.25	Картометрический метод	0.1	-
761	416489.26	1389471.15	Картометрический метод	0.1	-
758	416491.09	1389467.37	Картометрический метод	0.1	-
-					
762	413703.88	1388203.98	Картометрический метод	0.1	-
763	413702.02	1388207.73	Картометрический метод	0.1	-
764	413701.84	1388207.66	Картометрический метод	0.1	-
765	413703.71	1388203.88	Картометрический метод	0.1	-
762	413703.88	1388203.98	Картометрический метод	0.1	-
-					
766	416599.2	1389559.29	Картометрический метод	0.1	-
767	416599.38	1389559.38	Картометрический метод	0.1	-
768	416597.76	1389563.24	Картометрический метод	0.1	-
769	416597.59	1389563.17	Картометрический метод	0.1	-
766	416599.2	1389559.29	Картометрический метод	0.1	-
-					
770	416629.36	1389179.59	Картометрический метод	0.1	-
771	416629.35	1389179.79	Картометрический метод	0.1	-
772	416629.15	1389179.78	Картометрический метод	0.1	-
773	416629.15	1389179.58	Картометрический метод	0.1	-
770	416629.36	1389179.59	Картометрический метод	0.1	-
-					
774	413946.42	1388322.58	Картометрический метод	0.1	-
775	413946.43	1388322.78	Картометрический метод	0.1	-
776	413946.22	1388322.77	Картометрический метод	0.1	-
777	413946.22	1388322.57	Картометрический метод	0.1	-
774	413946.42	1388322.58	Картометрический метод	0.1	-
-					
778	414006.41	1388351.91	Картометрический метод	0.1	-
779	414006.4	1388352.11	Картометрический метод	0.1	-
780	414006.2	1388352.1	Картометрический метод	0.1	-
781	414006.21	1388351.9	Картометрический метод	0.1	-
778	414006.41	1388351.91	Картометрический метод	0.1	-

-					
782	415871.08	1389190.52	Картометрический метод	0.1	-
783	415871.09	1389190.72	Картометрический метод	0.1	-
784	415870.89	1389190.71	Картометрический метод	0.1	-
785	415870.88	1389190.51	Картометрический метод	0.1	-
782	415871.08	1389190.52	Картометрический метод	0.1	-
-					
786	416229.96	1389359.44	Картометрический метод	0.1	-
787	416229.97	1389359.64	Картометрический метод	0.1	-
788	416229.77	1389359.64	Картометрический метод	0.1	-
789	416229.76	1389359.44	Картометрический метод	0.1	-
786	416229.96	1389359.44	Картометрический метод	0.1	-
-					
790	416152.95	1389323.2	Картометрический метод	0.1	-
791	416152.94	1389323.4	Картометрический метод	0.1	-
792	416152.74	1389323.39	Картометрический метод	0.1	-
793	416152.75	1389323.19	Картометрический метод	0.1	-
790	416152.95	1389323.2	Картометрический метод	0.1	-
-					
794	415942.89	1389224.31	Картометрический метод	0.1	-
795	415942.89	1389224.51	Картометрический метод	0.1	-
796	415942.69	1389224.52	Картометрический метод	0.1	-
797	415942.69	1389224.32	Картометрический метод	0.1	-
794	415942.89	1389224.31	Картометрический метод	0.1	-
-					
798	416485	1389480.19	Картометрический метод	0.1	-
799	416484.99	1389480.39	Картометрический метод	0.1	-
800	416484.79	1389480.4	Картометрический метод	0.1	-
801	416484.8	1389480.2	Картометрический метод	0.1	-
798	416485	1389480.19	Картометрический метод	0.1	-
-					
802	416653.88	1389128.4	Картометрический метод	0.1	-
803	416653.88	1389128.6	Картометрический метод	0.1	-
804	416653.68	1389128.59	Картометрический метод	0.1	-
805	416653.68	1389128.39	Картометрический метод	0.1	-
802	416653.88	1389128.4	Картометрический метод	0.1	-
-					
806	417404.3	1388879.05	Картометрический метод	0.1	-
807	417404.3	1388879.25	Картометрический метод	0.1	-
808	417404.1	1388879.26	Картометрический метод	0.1	-
809	417404.1	1388879.06	Картометрический метод	0.1	-
806	417404.3	1388879.05	Картометрический метод	0.1	-
-					
810	416578.05	1389286.61	Картометрический метод	0.1	-
811	416578.05	1389286.81	Картометрический метод	0.1	-
812	416577.85	1389286.81	Картометрический метод	0.1	-
813	416577.85	1389286.61	Картометрический метод	0.1	-
810	416578.05	1389286.61	Картометрический метод	0.1	-
-					
814	416087.56	1389292.41	Картометрический метод	0.1	-
815	416087.56	1389292.61	Картометрический метод	0.1	-
816	416087.36	1389292.61	Картометрический метод	0.1	-
817	416087.36	1389292.41	Картометрический метод	0.1	-
814	416087.56	1389292.41	Картометрический метод	0.1	-
-					
818	416524.37	1389398.34	Картометрический метод	0.1	-
819	416524.37	1389398.54	Картометрический метод	0.1	-
820	416524.17	1389398.55	Картометрический метод	0.1	-
821	416524.17	1389398.35	Картометрический метод	0.1	-
818	416524.37	1389398.34	Картометрический метод	0.1	-
-					

822	413768.18	1388235.36	Картометрический метод	0.1	-
823	413768.17	1388235.56	Картометрический метод	0.1	-
824	413767.97	1388235.57	Картометрический метод	0.1	-
825	413767.98	1388235.37	Картометрический метод	0.1	-
822	413768.18	1388235.36	Картометрический метод	0.1	-
-					
826	416608.52	1389539.07	Картометрический метод	0.1	-
827	416608.51	1389539.27	Картометрический метод	0.1	-
828	416608.31	1389539.27	Картометрический метод	0.1	-
829	416608.32	1389539.07	Картометрический метод	0.1	-
826	416608.52	1389539.07	Картометрический метод	0.1	-
-					
830	414078.37	1388478.71	Картометрический метод	0.1	-
831	414078.37	1388478.91	Картометрический метод	0.1	-
832	414078.17	1388478.92	Картометрический метод	0.1	-
833	414078.17	1388478.72	Картометрический метод	0.1	-
830	414078.37	1388478.71	Картометрический метод	0.1	-
-					
834	414122.74	1388507.6	Картометрический метод	0.1	-
835	414122.75	1388507.8	Картометрический метод	0.1	-
836	414122.55	1388507.81	Картометрический метод	0.1	-
837	414122.54	1388507.61	Картометрический метод	0.1	-
834	414122.74	1388507.6	Картометрический метод	0.1	-
-					
838	416419.52	1389448.66	Картометрический метод	0.1	-
839	416419.52	1389448.86	Картометрический метод	0.1	-
840	416419.32	1389448.86	Картометрический метод	0.1	-
841	416419.32	1389448.66	Картометрический метод	0.1	-
838	416419.52	1389448.66	Картометрический метод	0.1	-
-					
842	413825.44	1388263.41	Картометрический метод	0.1	-
843	413825.44	1388263.61	Картометрический метод	0.1	-
844	413825.24	1388263.6	Картометрический метод	0.1	-
845	413825.24	1388263.4	Картометрический метод	0.1	-
842	413825.44	1388263.41	Картометрический метод	0.1	-
-					
846	416355.21	1389418.39	Картометрический метод	0.1	-
847	416355.21	1389418.59	Картометрический метод	0.1	-
848	416355.01	1389418.6	Картометрический метод	0.1	-
849	416355.01	1389418.4	Картометрический метод	0.1	-
846	416355.21	1389418.39	Картометрический метод	0.1	-
-					
850	417333.98	1388964.23	Картометрический метод	0.1	-
851	417333.98	1388964.42	Картометрический метод	0.1	-
852	417333.78	1388964.42	Картометрический метод	0.1	-
853	417333.78	1388964.22	Картометрический метод	0.1	-
850	417333.98	1388964.23	Картометрический метод	0.1	-
-					
854	416548.58	1389510.45	Картометрический метод	0.1	-
855	416548.59	1389510.65	Картометрический метод	0.1	-
856	416548.39	1389510.65	Картометрический метод	0.1	-
857	416548.38	1389510.45	Картометрический метод	0.1	-
854	416548.58	1389510.45	Картометрический метод	0.1	-
-					
858	416551.26	1389342.49	Картометрический метод	0.1	-
859	416551.27	1389342.69	Картометрический метод	0.1	-
860	416551.07	1389342.7	Картометрический метод	0.1	-
861	416551.06	1389342.5	Картометрический метод	0.1	-
858	416551.26	1389342.49	Картометрический метод	0.1	-
-					
862	414131.9	1388413.26	Картометрический метод	0.1	-

863	414131.9	1388413.46	Картометрический метод	0.1	-
864	414131.7	1388413.45	Картометрический метод	0.1	-
865	414131.7	1388413.25	Картометрический метод	0.1	-
862	414131.9	1388413.26	Картометрический метод	0.1	-
-					
866	413989.6	1388420.92	Картометрический метод	0.1	-
867	413989.61	1388421.12	Картометрический метод	0.1	-
868	413989.41	1388421.13	Картометрический метод	0.1	-
869	413989.4	1388420.93	Картометрический метод	0.1	-
866	413989.6	1388420.92	Картометрический метод	0.1	-
-					
870	413945.22	1388392.03	Картометрический метод	0.1	-
871	413945.22	1388392.23	Картометрический метод	0.1	-
872	413945.02	1388392.24	Картометрический метод	0.1	-
873	413945.02	1388392.04	Картометрический метод	0.1	-
870	413945.22	1388392.03	Картометрический метод	0.1	-
-					
874	416603.68	1389233.12	Картометрический метод	0.1	-
875	416603.68	1389233.32	Картометрический метод	0.1	-
876	416603.48	1389233.31	Картометрический метод	0.1	-
877	416603.48	1389233.11	Картометрический метод	0.1	-
874	416603.68	1389233.12	Картометрический метод	0.1	-
-					
878	416506.51	1389435.47	Картометрический метод	0.1	-
879	416506.51	1389435.67	Картометрический метод	0.1	-
880	416506.31	1389435.67	Картометрический метод	0.1	-
881	416506.31	1389435.47	Картометрический метод	0.1	-
878	416506.51	1389435.47	Картометрический метод	0.1	-
-					
882	417367.56	1388923.56	Картометрический метод	0.1	-
883	417367.56	1388923.76	Картометрический метод	0.1	-
884	417367.36	1388923.76	Картометрический метод	0.1	-
885	417367.36	1388923.56	Картометрический метод	0.1	-
882	417367.56	1388923.56	Картометрический метод	0.1	-
-					
886	414034	1388449.82	Картометрический метод	0.1	-
887	414033.99	1388450.02	Картометрический метод	0.1	-
888	414033.79	1388450.03	Картометрический метод	0.1	-
889	414033.8	1388449.83	Картометрический метод	0.1	-
886	414034	1388449.82	Картометрический метод	0.1	-
-					
890	414067.73	1388381.87	Картометрический метод	0.1	-
891	414067.73	1388382.07	Картометрический метод	0.1	-
892	414067.54	1388382.08	Картометрический метод	0.1	-
893	414067.54	1388381.88	Картометрический метод	0.1	-
890	414067.73	1388381.87	Картометрический метод	0.1	-
-					
894	413885.2	1388292.6	Картометрический метод	0.1	-
895	413885.19	1388292.8	Картометрический метод	0.1	-
896	413885	1388292.81	Картометрический метод	0.1	-
897	413885.01	1388292.61	Картометрический метод	0.1	-
894	413885.2	1388292.6	Картометрический метод	0.1	-
-					
898	414188.62	1388441	Картометрический метод	0.1	-
899	414188.62	1388441.2	Картометрический метод	0.1	-
900	414188.43	1388441.19	Картометрический метод	0.1	-
901	414188.43	1388440.99	Картометрический метод	0.1	-
898	414188.62	1388441	Картометрический метод	0.1	-
-					
902	414196.77	1388500.94	Картометрический метод	0.1	-
903	414196.77	1388501.14	Картометрический метод	0.1	-

904	414196.58	1388501.13	Картометрический метод	0.1	-
905	414196.58	1388500.93	Картометрический метод	0.1	-
902	414196.77	1388500.94	Картометрический метод	0.1	-
-					
906	416293.31	1389389.27	Картометрический метод	0.1	-
907	416293.31	1389389.47	Картометрический метод	0.1	-
908	416293.12	1389389.46	Картометрический метод	0.1	-
909	416293.12	1389389.26	Картометрический метод	0.1	-
906	416293.31	1389389.27	Картометрический метод	0.1	-
-					
910	416734.54	1389066.92	Картометрический метод	0.1	-
911	416734.53	1389067.12	Картометрический метод	0.1	-
912	416734.34	1389067.12	Картометрический метод	0.1	-
913	416734.35	1389066.92	Картометрический метод	0.1	-
910	416734.54	1389066.92	Картометрический метод	0.1	-
-					
914	416016.15	1389258.81	Картометрический метод	0.1	-
915	416016.15	1389259.01	Картометрический метод	0.1	-
916	416015.96	1389259	Картометрический метод	0.1	-
917	416015.96	1389258.8	Картометрический метод	0.1	-
914	416016.15	1389258.81	Картометрический метод	0.1	-
-					
918	414228.23	1388462.46	Картометрический метод	0.1	-
919	414228.23	1388462.66	Картометрический метод	0.1	-
920	414228.04	1388462.67	Картометрический метод	0.1	-
921	414228.04	1388462.47	Картометрический метод	0.1	-
918	414228.23	1388462.46	Картометрический метод	0.1	-
-					
922	415099.82	1389281.04	Картометрический метод	0.1	-
923	415093.81	1389277.67	Картометрический метод	0.1	-
924	415070.25	1389264.5	Картометрический метод	0.1	-
925	415047.11	1389311.3	Картометрический метод	0.1	-
926	415051.75	1389314.23	Картометрический метод	0.1	-
927	415030.58	1389351.26	Картометрический метод	0.1	-
928	415012.79	1389390.66	Картометрический метод	0.1	-
929	415007.39	1389388.94	Картометрический метод	0.1	-
930	414958.9	1389452.58	Картометрический метод	0.1	-
931	414974.32	1389468.35	Картометрический метод	0.1	-
932	414835.72	1389748.36	Картометрический метод	0.1	-
933	414894.79	1389778.63	Картометрический метод	0.1	-
934	414889.13	1389798.09	Картометрический метод	0.1	-
935	414825.45	1389769.1	Картометрический метод	0.1	-
936	414623.98	1390176.12	Картометрический метод	0.1	-
937	414613.34	1390182.46	Картометрический метод	0.1	-
938	414568.19	1390357.68	Картометрический метод	0.1	-
939	414543.62	1390449.89	Картометрический метод	0.1	-
940	414279.41	1391200.15	Картометрический метод	0.1	-
941	414220.84	1391322.05	Картометрический метод	0.1	-
942	414181.03	1391356.19	Картометрический метод	0.1	-
943	414065.86	1391361.89	Картометрический метод	0.1	-
944	414064.67	1391385.52	Картометрический метод	0.1	-
945	414105.68	1391382.91	Картометрический метод	0.1	-
946	414128.74	1391386.13	Картометрический метод	0.1	-
947	414164.79	1391401.4	Картометрический метод	0.1	-
948	414187.53	1391410.12	Картометрический метод	0.1	-
949	414218.01	1391412.12	Картометрический метод	0.1	-
950	414254.01	1391411.88	Картометрический метод	0.1	-
951	414281.66	1391406.71	Картометрический метод	0.1	-
952	414311.55	1391405.95	Картометрический метод	0.1	-
953	414327.58	1391399.75	Картометрический метод	0.1	-
954	414339.69	1391388.04	Картометрический метод	0.1	-

955	414347.66	1391361.46	Картометрический метод	0.1	-
956	414364.42	1391332.44	Картометрический метод	0.1	-
957	414416.34	1391314.68	Картометрический метод	0.1	-
958	414469.04	1391296.9	Картометрический метод	0.1	-
959	414530.28	1391277.46	Картометрический метод	0.1	-
960	414590	1391262.72	Картометрический метод	0.1	-
961	414634.37	1391263.74	Картометрический метод	0.1	-
962	414656.98	1391267.35	Картометрический метод	0.1	-
963	414668.78	1391380.88	Картометрический метод	0.1	-
964	414669.3	1391378.74	Картометрический метод	0.1	-
965	414674.41	1391357.84	Картометрический метод	0.1	-
966	414689.01	1391342.88	Картометрический метод	0.1	-
967	414706.02	1391334.1	Картометрический метод	0.1	-
968	414723.13	1391333.12	Картометрический метод	0.1	-
969	414732.4	1391328.33	Картометрический метод	0.1	-
970	414754.83	1391316.37	Картометрический метод	0.1	-
971	414777.34	1391312.2	Картометрический метод	0.1	-
972	414799.85	1391307.26	Картометрический метод	0.1	-
973	414851.86	1391298.06	Картометрический метод	0.1	-
974	414928.81	1391291.66	Картометрический метод	0.1	-
975	414961.38	1391282.7	Картометрический метод	0.1	-
976	414979.22	1391277.82	Картометрический метод	0.1	-
977	414991.76	1391285.44	Картометрический метод	0.1	-
978	414989.73	1391309.62	Картометрический метод	0.1	-
979	414983.96	1391347.84	Картометрический метод	0.1	-
980	414979.44	1391374.92	Картометрический метод	0.1	-
981	414979.3	1391375.82	Картометрический метод	0.1	-
982	414966.95	1391408.6	Картометрический метод	0.1	-
983	414948.68	1391468.24	Картометрический метод	0.1	-
984	414930.29	1391510.37	Картометрический метод	0.1	-
985	414901.53	1391572.4	Картометрический метод	0.1	-
986	414888.94	1391608.66	Картометрический метод	0.1	-
987	414870.61	1391658.96	Картометрический метод	0.1	-
988	414863.69	1391671.85	Картометрический метод	0.1	-
989	414861.51	1391695.2	Картометрический метод	0.1	-
990	414852.46	1391737.26	Картометрический метод	0.1	-
991	414850.34	1391771.13	Картометрический метод	0.1	-
992	414834.44	1391835.4	Картометрический метод	0.1	-
993	414822.99	1391868.15	Картометрический метод	0.1	-
994	414810.22	1391876.41	Картометрический метод	0.1	-
995	414858.93	1391923.34	Картометрический метод	0.1	-
996	414865.99	1391932.63	Картометрический метод	0.1	-
997	414881.21	1391941.86	Картометрический метод	0.1	-
998	414899.89	1391944.07	Картометрический метод	0.1	-
999	414912.73	1391943.98	Картометрический метод	0.1	-
1000	414943.05	1391943.78	Картометрический метод	0.1	-
1001	414958.25	1391949.5	Картометрический метод	0.1	-
1002	414967.66	1391961.12	Картометрический метод	0.1	-
1003	414967.77	1391978.61	Картометрический метод	0.1	-
1004	414974.91	1391999.57	Картометрический метод	0.1	-
1005	414992.45	1392006.46	Картометрический метод	0.1	-
1006	415018.11	1392006.28	Картометрический метод	0.1	-
1007	415055.43	1392004.86	Картометрический метод	0.1	-
1008	415103.25	1392004.53	Картометрический метод	0.1	-
1009	415169.76	1392006.43	Картометрический метод	0.1	-
1010	415226.91	1392006.03	Картометрический метод	0.1	-
1011	415252.59	1392008.2	Картометрический метод	0.1	-
1012	415321.45	1392013.56	Картометрический метод	0.1	-
1013	415353.44	1392013.95	Картометрический метод	0.1	-
1014	415356.34	1392013.74	Картометрический метод	0.1	-
1015	415374.94	1392012.39	Картометрический метод	0.1	-

1016	415375.72	1392004.32	Картометрический метод	0.1	-
1017	415384.63	1392006.73	Картометрический метод	0.1	-
1018	415500.68	1391998.92	Картометрический метод	0.1	-
1019	415557.64	1391991.81	Картометрический метод	0.1	-
1020	415597.48	1391989.98	Картометрический метод	0.1	-
1021	415653.02	1391991.75	Картометрический метод	0.1	-
1022	415700.65	1391987.34	Картометрический метод	0.1	-
1023	415722.46	1391985.76	Картометрический метод	0.1	-
1024	415758.44	1391985.28	Картометрический метод	0.1	-
1025	415791.52	1391987.38	Картометрический метод	0.1	-
1026	415828.04	1391988.14	Картометрический метод	0.1	-
1027	415854.52	1391988.61	Картометрический метод	0.1	-
1028	415899.88	1391983.77	Картометрический метод	0.1	-
1029	415915.13	1391987.36	Картометрический метод	0.1	-
1030	415953.06	1391984.32	Картометрический метод	0.1	-
1031	415982.12	1391980.13	Картометрический метод	0.1	-
1032	415999.74	1391972.29	Картометрический метод	0.1	-
1033	416007.19	1391975.67	Картометрический метод	0.1	-
1034	416053.91	1391981.34	Картометрический метод	0.1	-
1035	416096.22	1391984.61	Картометрический метод	0.1	-
1036	416125.8	1391991.91	Картометрический метод	0.1	-
1037	416158.34	1391997.71	Картометрический метод	0.1	-
1038	416184.98	1392001.16	Картометрический метод	0.1	-
1039	416224.74	1392008.3	Картометрический метод	0.1	-
1040	416269.18	1392019.09	Картометрический метод	0.1	-
1041	416273.84	1392019.93	Картометрический метод	0.1	-
1042	416308.03	1392026.08	Картометрический метод	0.1	-
1043	416338.22	1392029.44	Картометрический метод	0.1	-
1044	416365.96	1392032.84	Картометрический метод	0.1	-
1045	416377.81	1392038.1	Картометрический метод	0.1	-
1046	416391.73	1392037.91	Картометрический метод	0.1	-
1047	416401.81	1392033.97	Картометрический метод	0.1	-
1048	416423.08	1392014.69	Картометрический метод	0.1	-
1049	416423.61	1391958.97	Картометрический метод	0.1	-
1050	416426.08	1391857.65	Картометрический метод	0.1	-
1051	416424.22	1391812.09	Картометрический метод	0.1	-
1052	416418.56	1391766.57	Картометрический метод	0.1	-
1053	416422.37	1391738.52	Картометрический метод	0.1	-
1054	416422.03	1391737.3	Картометрический метод	0.1	-
1055	416422.6	1391736.55	Картометрический метод	0.1	-
1056	416422.67	1391721.77	Картометрический метод	0.1	-
1057	416415.63	1391756.91	Картометрический метод	0.1	-
1058	416417.07	1391773.92	Картометрический метод	0.1	-
1059	416419.2	1391840.01	Картометрический метод	0.1	-
1060	416419.17	1391933.86	Картометрический метод	0.1	-
1061	416417.59	1392007.39	Картометрический метод	0.1	-
1062	416411.6	1392007.25	Картометрический метод	0.1	-
1063	416413.16	1391933.8	Картометрический метод	0.1	-
1064	416413.2	1391840.09	Картометрический метод	0.1	-
1065	416411.07	1391774.27	Картометрический метод	0.1	-
1066	416409.57	1391756.56	Картометрический метод	0.1	-
1067	416416.71	1391721.01	Картометрический метод	0.1	-
1068	416419.76	1391664	Картометрический метод	0.1	-
1069	416424.11	1391609.48	Картометрический метод	0.1	-
1070	416429.6	1391546.1	Картометрический метод	0.1	-
1071	416433.82	1391481.47	Картометрический метод	0.1	-
1072	416433.42	1391449.81	Картометрический метод	0.1	-
1073	416435.73	1391433.32	Картометрический метод	0.1	-
1074	416437.83	1391400.38	Картометрический метод	0.1	-
1075	416437.35	1391363.66	Картометрический метод	0.1	-
1076	416436.25	1391346.85	Картометрический метод	0.1	-

1077	416436.12	1391344.66	Картометрический метод	0.1	-
1078	416436.52	1391329.54	Картометрический метод	0.1	-
1079	416438	1391310.19	Картометрический метод	0.1	-
1080	416437.84	1391300.22	Картометрический метод	0.1	-
1081	416438.62	1391283.42	Картометрический метод	0.1	-
1082	416444.62	1391283.71	Картометрический метод	0.1	-
1083	416445.92	1391280.67	Картометрический метод	0.1	-
1084	416446.92	1391245.51	Картометрический метод	0.1	-
1085	416449.09	1391237.43	Картометрический метод	0.1	-
1086	416443.58	1391203.43	Картометрический метод	0.1	-
1087	416435.59	1391175.27	Картометрический метод	0.1	-
1088	416369.69	1391166.53	Картометрический метод	0.1	-
1089	416297.32	1391159.12	Картометрический метод	0.1	-
1090	416129.02	1391145.66	Картометрический метод	0.1	-
1091	416088.24	1391136.37	Картометрический метод	0.1	-
1092	416073.14	1391093.13	Картометрический метод	0.1	-
1093	416112.48	1391094.59	Картометрический метод	0.1	-
1094	416130.29	1391092.73	Картометрический метод	0.1	-
1095	416151.78	1391091.84	Картометрический метод	0.1	-
1096	416222.17	1391098.56	Картометрический метод	0.1	-
1097	416288.9	1391106.4	Картометрический метод	0.1	-
1098	416345.16	1391114.39	Картометрический метод	0.1	-
1099	416387.73	1391119.99	Картометрический метод	0.1	-
1100	416415.05	1391122.7	Картометрический метод	0.1	-
1101	416445.55	1391122.2	Картометрический метод	0.1	-
1102	416448.46	1391099.13	Картометрический метод	0.1	-
1103	416458.77	1391016.96	Картометрический метод	0.1	-
1104	416495.33	1390680.9	Картометрический метод	0.1	-
1105	416505.32	1390575.49	Картометрический метод	0.1	-
1106	416452.69	1390550.67	Картометрический метод	0.1	-
1107	416448.44	1390555.25	Картометрический метод	0.1	-
1108	416423.53	1390569.08	Картометрический метод	0.1	-
1109	416397.98	1390576.77	Картометрический метод	0.1	-
1110	416385.17	1390579.19	Картометрический метод	0.1	-
1111	416368.38	1390576.68	Картометрический метод	0.1	-
1112	416353.16	1390568	Картометрический метод	0.1	-
1113	416343.49	1390556.42	Картометрический метод	0.1	-
1114	416333.29	1390547.65	Картометрический метод	0.1	-
1115	416326.43	1390537.13	Картометрический метод	0.1	-
1116	416330.72	1390526.46	Картометрический метод	0.1	-
1117	416344.9	1390506.11	Картометрический метод	0.1	-
1118	416352.58	1390497.04	Картометрический метод	0.1	-
1119	416164.92	1390417.03	Картометрический метод	0.1	-
1120	416146.56	1390482.99	Картометрический метод	0.1	-
1121	416120.53	1390522.92	Картометрический метод	0.1	-
1122	416094.96	1390548.34	Картометрический метод	0.1	-
1123	416061.48	1390580.86	Картометрический метод	0.1	-
1124	416032.39	1390603.33	Картометрический метод	0.1	-
1125	416014.17	1390643.88	Картометрический метод	0.1	-
1126	416000.82	1390690.41	Картометрический метод	0.1	-
1127	415991.34	1390733.31	Картометрический метод	0.1	-
1128	415971.68	1390771.33	Картометрический метод	0.1	-
1129	415950.57	1390804.94	Картометрический метод	0.1	-
1130	415946.34	1390802.27	Картометрический метод	0.1	-
1131	415967.34	1390768.85	Картометрический метод	0.1	-
1132	415986.6	1390731.59	Картометрический метод	0.1	-
1133	415995.99	1390689.18	Картометрический метод	0.1	-
1134	416009.47	1390642.16	Картометрический метод	0.1	-
1135	416028.35	1390600.13	Картометрический метод	0.1	-
1136	416058.2	1390577.08	Картометрический метод	0.1	-
1137	416091.46	1390544.76	Картометрический метод	0.1	-

1138	416116.63	1390519.75	Картометрический метод	0.1	-
1139	416141.94	1390480.91	Картометрический метод	0.1	-
1140	416159.89	1390415.44	Картометрический метод	0.1	-
1141	416148.66	1390409.12	Картометрический метод	0.1	-
1142	416155.1	1390385.4	Картометрический метод	0.1	-
1143	416162.92	1390363.68	Картометрический метод	0.1	-
1144	416171.02	1390336.49	Картометрический метод	0.1	-
1145	416191.26	1390286.14	Картометрический метод	0.1	-
1146	416226.33	1390215.76	Картометрический метод	0.1	-
1147	416271.63	1390130.52	Картометрический метод	0.1	-
1148	416296.28	1390098.63	Картометрический метод	0.1	-
1149	416312.2	1390076.86	Картометрический метод	0.1	-
1150	416328.43	1390041.95	Картометрический метод	0.1	-
1151	416341.43	1390035.44	Картометрический метод	0.1	-
1152	416354.81	1390018.95	Картометрический метод	0.1	-
1153	416369.76	1390012.56	Картометрический метод	0.1	-
1154	416370.62	1390014.38	Картометрический метод	0.1	-
1155	416392.24	1390014.32	Картометрический метод	0.1	-
1156	416401.23	1390012.06	Картометрический метод	0.1	-
1157	416225.93	1389929.75	Картометрический метод	0.1	-
1158	416222.06	1389929.14	Картометрический метод	0.1	-
1159	416221.19	1389930.9	Картометрический метод	0.1	-
1160	416215.61	1389928.13	Картометрический метод	0.1	-
1161	416208.65	1389927.04	Картометрический метод	0.1	-
1162	416165.98	1389903.51	Картометрический метод	0.1	-
1163	415963.35	1389802.98	Картометрический метод	0.1	-
1164	415870.26	1389758.03	Картометрический метод	0.1	-
1165	415869.97	1389758.03	Картометрический метод	0.1	-
1166	415842.67	1389745.83	Картометрический метод	0.1	-
1167	415768.3	1389707.63	Картометрический метод	0.1	-
1168	415736.91	1389695.98	Картометрический метод	0.1	-
1169	415691.65	1389677.81	Картометрический метод	0.1	-
1170	415614.03	1389642.42	Картометрический метод	0.1	-
1171	415602.21	1389664.09	Картометрический метод	0.1	-
1172	415601.48	1389661.47	Картометрический метод	0.1	-
1173	415589.95	1389644.12	Картометрический метод	0.1	-
1174	415594.06	1389633.32	Картометрический метод	0.1	-
1175	415526.57	1389602.54	Картометрический метод	0.1	-
1176	415522.9	1389600.42	Картометрический метод	0.1	-
1177	415522.76	1389600.43	Картометрический метод	0.1	-
1178	415068.42	1389348.5	Картометрический метод	0.1	-
1179	415048.32	1389361.84	Картометрический метод	0.1	-
1180	415061.27	1389338.67	Картометрический метод	0.1	-
1181	415067.84	1389341.82	Картометрический метод	0.1	-
1182	415071.59	1389336.28	Картометрический метод	0.1	-
1183	415076.41	1389327.56	Картометрический метод	0.1	-
1184	415079.8	1389318.95	Картометрический метод	0.1	-
922	415099.82	1389281.04	Картометрический метод	0.1	-
-					
1185	415846.9	1390501.61	Картометрический метод	0.1	-
1186	415859.4	1390506.46	Картометрический метод	0.1	-
1187	415860.17	1390508.17	Картометрический метод	0.1	-
1188	415855.64	1390520.91	Картометрический метод	0.1	-
1189	415853.62	1390521.87	Картометрический метод	0.1	-
1190	415841.13	1390517.01	Картометрический метод	0.1	-
1191	415840.36	1390515.31	Картометрический метод	0.1	-
1192	415844.86	1390502.54	Картометрический метод	0.1	-
1185	415846.9	1390501.61	Картометрический метод	0.1	-
-					
1193	414395.24	1391196.28	Картометрический метод	0.1	-
1194	414396	1391198	Картометрический метод	0.1	-

1195	414391.48	1391210.74	Картометрический метод	0.1	-
1196	414389.46	1391211.68	Картометрический метод	0.1	-
1197	414376.96	1391206.83	Картометрический метод	0.1	-
1198	414376.19	1391205.13	Картометрический метод	0.1	-
1199	414380.7	1391192.36	Картометрический метод	0.1	-
1200	414382.74	1391191.45	Картометрический метод	0.1	-
1193	414395.24	1391196.28	Картометрический метод	0.1	-
-					
1201	415441.49	1390703.34	Картометрический метод	0.1	-
1202	415442.26	1390705.05	Картометрический метод	0.1	-
1203	415437.75	1390717.8	Картометрический метод	0.1	-
1204	415435.7	1390718.74	Картометрический метод	0.1	-
1205	415423.21	1390713.89	Картометрический метод	0.1	-
1206	415422.46	1390712.19	Картометрический метод	0.1	-
1207	415426.96	1390699.42	Картометрический метод	0.1	-
1208	415428.99	1390698.51	Картометрический метод	0.1	-
1201	415441.49	1390703.34	Картометрический метод	0.1	-
-					
1209	415102.39	1390863.3	Картометрический метод	0.1	-
1210	415103.17	1390865.01	Картометрический метод	0.1	-
1211	415098.64	1390877.76	Картометрический метод	0.1	-
1212	415096.61	1390878.69	Картометрический метод	0.1	-
1213	415084.13	1390873.83	Картометрический метод	0.1	-
1214	415083.37	1390872.14	Картометрический метод	0.1	-
1215	415087.87	1390859.37	Картометрический метод	0.1	-
1216	415089.89	1390858.45	Картометрический метод	0.1	-
1209	415102.39	1390863.3	Картометрический метод	0.1	-
-					
1217	414745.26	1391031.64	Картометрический метод	0.1	-
1218	414746.03	1391033.09	Картометрический метод	0.1	-
1219	414741.51	1391045.83	Картометрический метод	0.1	-
1220	414739.47	1391046.77	Картометрический метод	0.1	-
1221	414726.97	1391041.92	Картометрический метод	0.1	-
1222	414726.22	1391040.22	Картометрический метод	0.1	-
1223	414730.73	1391027.46	Картометрический метод	0.1	-
1224	414732.75	1391026.52	Картометрический метод	0.1	-
1217	414745.26	1391031.64	Картометрический метод	0.1	-
-					
1225	415008.66	1389303.18	Картометрический метод	0.1	-
1226	414994.79	1389295.7	Картометрический метод	0.1	-
1227	414970.92	1389283.74	Картометрический метод	0.1	-
1228	414947.01	1389267.95	Картометрический метод	0.1	-
1229	414933.97	1389264.28	Картометрический метод	0.1	-
1230	414921.58	1389253.72	Картометрический метод	0.1	-
1231	414907.81	1389252.35	Картометрический метод	0.1	-
1232	414871.51	1389224.47	Картометрический метод	0.1	-
1233	414855.3	1389213.95	Картометрический метод	0.1	-
1234	414814.46	1389189.95	Картометрический метод	0.1	-
1235	414799.28	1389178.09	Картометрический метод	0.1	-
1236	414786.74	1389170.13	Картометрический метод	0.1	-
1237	414773.62	1389165.18	Картометрический метод	0.1	-
1238	414757.94	1389151.85	Картометрический метод	0.1	-
1239	414750.57	1389147.18	Картометрический метод	0.1	-
1240	414720.41	1389130.61	Картометрический метод	0.1	-
1241	414702.85	1389116.9	Картометрический метод	0.1	-
1242	414623.2	1389066.27	Картометрический метод	0.1	-
1243	414625.7	1389062.37	Картометрический метод	0.1	-
1244	414624.71	1389062.1	Картометрический метод	0.1	-
1245	414615.71	1389076.76	Картометрический метод	0.1	-
1246	414606.58	1389082.23	Картометрический метод	0.1	-
1247	414606.94	1389112.09	Картометрический метод	0.1	-

1248	414590.61	1389152.87	Картометрический метод	0.1	-
1249	414571.34	1389204.4	Картометрический метод	0.1	-
1250	414554.33	1389253.61	Картометрический метод	0.1	-
1251	414537.41	1389310.48	Картометрический метод	0.1	-
1252	414513.29	1389404.2	Картометрический метод	0.1	-
1253	414485.26	1389491.82	Картометрический метод	0.1	-
1254	414460.18	1389568.7	Картометрический метод	0.1	-
1255	414449.28	1389615.54	Картометрический метод	0.1	-
1256	414427.02	1389674.01	Картометрический метод	0.1	-
1257	414401.74	1389735.57	Картометрический метод	0.1	-
1258	414377.99	1389796.35	Картометрический метод	0.1	-
1259	414362.41	1389837.1	Картометрический метод	0.1	-
1260	414344.63	1389885.57	Картометрический метод	0.1	-
1261	414327.49	1389923.29	Картометрический метод	0.1	-
1262	414313.2	1389943.39	Картометрический метод	0.1	-
1263	414298.14	1389967.1	Картометрический метод	0.1	-
1264	414281.05	1390018.94	Картометрический метод	0.1	-
1265	414265.27	1390065.06	Картометрический метод	0.1	-
1266	414257.48	1390081.13	Картометрический метод	0.1	-
1267	414259.02	1390083.39	Картометрический метод	0.1	-
1268	414265.44	1390107.83	Картометрический метод	0.1	-
1269	414277.18	1390129.11	Картометрический метод	0.1	-
1270	414286.46	1390136.47	Картометрический метод	0.1	-
1271	414289	1390135.97	Картометрический метод	0.1	-
1272	414306.03	1390133.17	Картометрический метод	0.1	-
1273	414325.79	1390139.23	Картометрический метод	0.1	-
1274	414393.75	1390153.64	Картометрический метод	0.1	-
1275	414416.23	1390155.62	Картометрический метод	0.1	-
1276	414505.93	1390144.62	Картометрический метод	0.1	-
1277	414564.77	1390131.03	Картометрический метод	0.1	-
1278	414586.87	1390116.63	Картометрический метод	0.1	-
1279	414613.01	1390092.14	Картометрический метод	0.1	-
1280	414646.88	1390050.46	Картометрический метод	0.1	-
1281	414676.11	1390018.9	Картометрический метод	0.1	-
1282	414700.67	1390009.46	Картометрический метод	0.1	-
1283	414734.38	1389950.07	Картометрический метод	0.1	-
1284	414772.3	1389875.03	Картометрический метод	0.1	-
1285	414818.34	1389763.29	Картометрический метод	0.1	-
1286	414855.93	1389660.24	Картометрический метод	0.1	-
1287	414882.73	1389557.88	Картометрический метод	0.1	-
1288	414899.52	1389515.19	Картометрический метод	0.1	-
1289	414940.99	1389452.06	Картометрический метод	0.1	-
1290	415003.71	1389367.29	Картометрический метод	0.1	-
1291	415026.41	1389327.56	Картометрический метод	0.1	-
1292	415021.07	1389324.84	Картометрический метод	0.1	-
1293	415025.28	1389316.27	Картометрический метод	0.1	-
1225	415008.66	1389303.18	Картометрический метод	0.1	-
-					
1294	416509.81	1390597.42	Картометрический метод	0.1	-
1295	416501.31	1390681.54	Картометрический метод	0.1	-
1296	416464.73	1391017.66	Картометрический метод	0.1	-
1297	416454.42	1391099.8	Картометрический метод	0.1	-
1298	416452.11	1391122.64	Картометрический метод	0.1	-
1299	416477.55	1391126.92	Картометрический метод	0.1	-
1300	416505.37	1391129.08	Картометрический метод	0.1	-
1301	416515.58	1391144.15	Картометрический метод	0.1	-
1302	416516	1391169.86	Картометрический метод	0.1	-
1303	416506.3	1391252.4	Картометрический метод	0.1	-
1304	416503.4	1391300.2	Картометрический метод	0.1	-
1305	416502.51	1391313.93	Картометрический метод	0.1	-
1306	416509	1391326.71	Картометрический метод	0.1	-

1307	416514.2	1391345.34	Картометрический метод	0.1	-
1308	416502.74	1391442.27	Картометрический метод	0.1	-
1309	416495	1391527.16	Картометрический метод	0.1	-
1310	416491.75	1391563.39	Картометрический метод	0.1	-
1311	416497.04	1391582.26	Картометрический метод	0.1	-
1312	416495.93	1391599.57	Картометрический метод	0.1	-
1313	416487.23	1391630.95	Картометрический метод	0.1	-
1314	416476.3	1391644.67	Картометрический метод	0.1	-
1315	416476.47	1391656.52	Картометрический метод	0.1	-
1316	416470.53	1391692.52	Картометрический метод	0.1	-
1317	416464.39	1391712.44	Картометрический метод	0.1	-
1318	416461.86	1391714.25	Картометрический метод	0.1	-
1319	416462.16	1391737.17	Картометрический метод	0.1	-
1320	416467.55	1391761.17	Картометрический метод	0.1	-
1321	416476.62	1391777.5	Картометрический метод	0.1	-
1322	416494.45	1391786.13	Картометрический метод	0.1	-
1323	416526.19	1391792.03	Картометрический метод	0.1	-
1324	416544.09	1391795.52	Картометрический метод	0.1	-
1325	416574.98	1391795.92	Картометрический метод	0.1	-
1326	416589.71	1391803.85	Картометрический метод	0.1	-
1327	416591.23	1391811.35	Картометрический метод	0.1	-
1328	416589.8	1391817.76	Картометрический метод	0.1	-
1329	416588.82	1391839.29	Картометрический метод	0.1	-
1330	416586.59	1391862.12	Картометрический метод	0.1	-
1331	416585.6	1391883.67	Картометрический метод	0.1	-
1332	416580.98	1391916.64	Картометрический метод	0.1	-
1333	416578.67	1391934.4	Картометрический метод	0.1	-
1334	416570.07	1391954.78	Картометрический метод	0.1	-
1335	416556.6	1391989.16	Картометрический метод	0.1	-
1336	416544.39	1392023.5	Картометрический метод	0.1	-
1337	416540.81	1392040.01	Картометрический метод	0.1	-
1338	416542.21	1392050.12	Картометрический метод	0.1	-
1339	416547.27	1392050.05	Картометрический метод	0.1	-
1340	416564.88	1392040.95	Картометрический метод	0.1	-
1341	416592.6	1392031.71	Картометрический метод	0.1	-
1342	416622.86	1392022.44	Картометрический метод	0.1	-
1343	416649.32	1392013.22	Картометрический метод	0.1	-
1344	416679.54	1392001.42	Картометрический метод	0.1	-
1345	416699.7	1391993.55	Картометрический метод	0.1	-
1346	416726.18	1391985.59	Картометрический метод	0.1	-
1347	416745.09	1391980.27	Картометрический метод	0.1	-
1348	416748.82	1391978.34	Картометрический метод	0.1	-
1349	416747.57	1391966.34	Картометрический метод	0.1	-
1350	416737.91	1391963.27	Картометрический метод	0.1	-
1351	416740.35	1391955.64	Картометрический метод	0.1	-
1352	416741.23	1391926.52	Картометрический метод	0.1	-
1353	416742.08	1391894.84	Картометрический метод	0.1	-
1354	416745.51	1391866.94	Картометрический метод	0.1	-
1355	416750.96	1391799.75	Картометрический метод	0.1	-
1356	416751.74	1391761.76	Картометрический метод	0.1	-
1357	416756.23	1391718.65	Картометрический метод	0.1	-
1358	416759.38	1391669.23	Картометрический метод	0.1	-
1359	416761.25	1391618.54	Картометрический метод	0.1	-
1360	416767.16	1391586.82	Картометрический метод	0.1	-
1361	416766.76	1391555.15	Картометрический метод	0.1	-
1362	416767.7	1391531.09	Картометрический метод	0.1	-
1363	416772.28	1391493.04	Картометрический метод	0.1	-
1364	416774.4	1391462.63	Картометрический метод	0.1	-
1365	416778.11	1391419.37	Картометрический метод	0.1	-
1366	416782.06	1391369.51	Картометрический метод	0.1	-
1367	416784.39	1391340.13	Картометрический метод	0.1	-

1368	416785.12	1391330.64	Картометрический метод	0.1	-
1369	416790.8	1391195.1	Картометрический метод	0.1	-
1370	416803.43	1391099.77	Картометрический метод	0.1	-
1371	416811.92	1390998.43	Картометрический метод	0.1	-
1372	416818.86	1390938.22	Картометрический метод	0.1	-
1373	416827.41	1390829.15	Картометрический метод	0.1	-
1374	416833.37	1390758.56	Картометрический метод	0.1	-
1294	416509.81	1390597.42	Картометрический метод	0.1	-
-					
1375	416599.51	1391825.29	Картометрический метод	0.1	-
1376	416598.83	1391882.36	Картометрический метод	0.1	-
1377	416591.28	1391930.7	Картометрический метод	0.1	-
1378	416578.77	1391974.21	Картометрический метод	0.1	-
1379	416559.02	1392020.11	Картометрический метод	0.1	-
1380	416555.34	1392018.53	Картометрический метод	0.1	-
1381	416575	1391972.86	Картометрический метод	0.1	-
1382	416587.38	1391929.84	Картометрический метод	0.1	-
1383	416594.83	1391882.04	Картометрический метод	0.1	-
1384	416595.5	1391825.23	Картометрический метод	0.1	-
1375	416599.51	1391825.29	Картометрический метод	0.1	-
-					
1385	414079.93	1388516.56	Картометрический метод	0.1	-
1386	413872.36	1388375.04	Картометрический метод	0.1	-
1387	413864.19	1388390.96	Картометрический метод	0.1	-
1388	413943.28	1388443.06	Картометрический метод	0.1	-
1389	414067.05	1388524.58	Картометрический метод	0.1	-
1390	414072.41	1388528.15	Картометрический метод	0.1	-
1391	414077.91	1388519.65	Картометрический метод	0.1	-
1385	414079.93	1388516.56	Картометрический метод	0.1	-
-					
1392	413772.09	1388307.52	Картометрический метод	0.1	-
1393	413676.72	1388240.08	Картометрический метод	0.1	-
1394	413666.14	1388255	Картометрический метод	0.1	-
1395	413664.99	1388256.72	Картометрический метод	0.1	-
1396	413668.95	1388259.4	Картометрический метод	0.1	-
1397	413761.27	1388322.68	Картометрический метод	0.1	-
1392	413772.09	1388307.52	Картометрический метод	0.1	-
-					
1398	415111.16	1389311.27	Картометрический метод	0.1	-
1399	415093.39	1389302.1	Картометрический метод	0.1	-
1400	415086.52	1389315.43	Картометрический метод	0.1	-
1401	415104.3	1389324.6	Картометрический метод	0.1	-
1398	415111.16	1389311.27	Картометрический метод	0.1	-
3. Сведения о характерных точках части (частей) границы объекта					
Обозначение характерных точек части границы	Координаты, м		Метод определения координат характерной точки	Средняя квадратическая погрешность положения характерной точки (Mt), м	Описание обозначения точки на местности (при наличии)
	X	Y			
1	2	3	4		5
Часть № -					
			-	-	-

Раздел 3

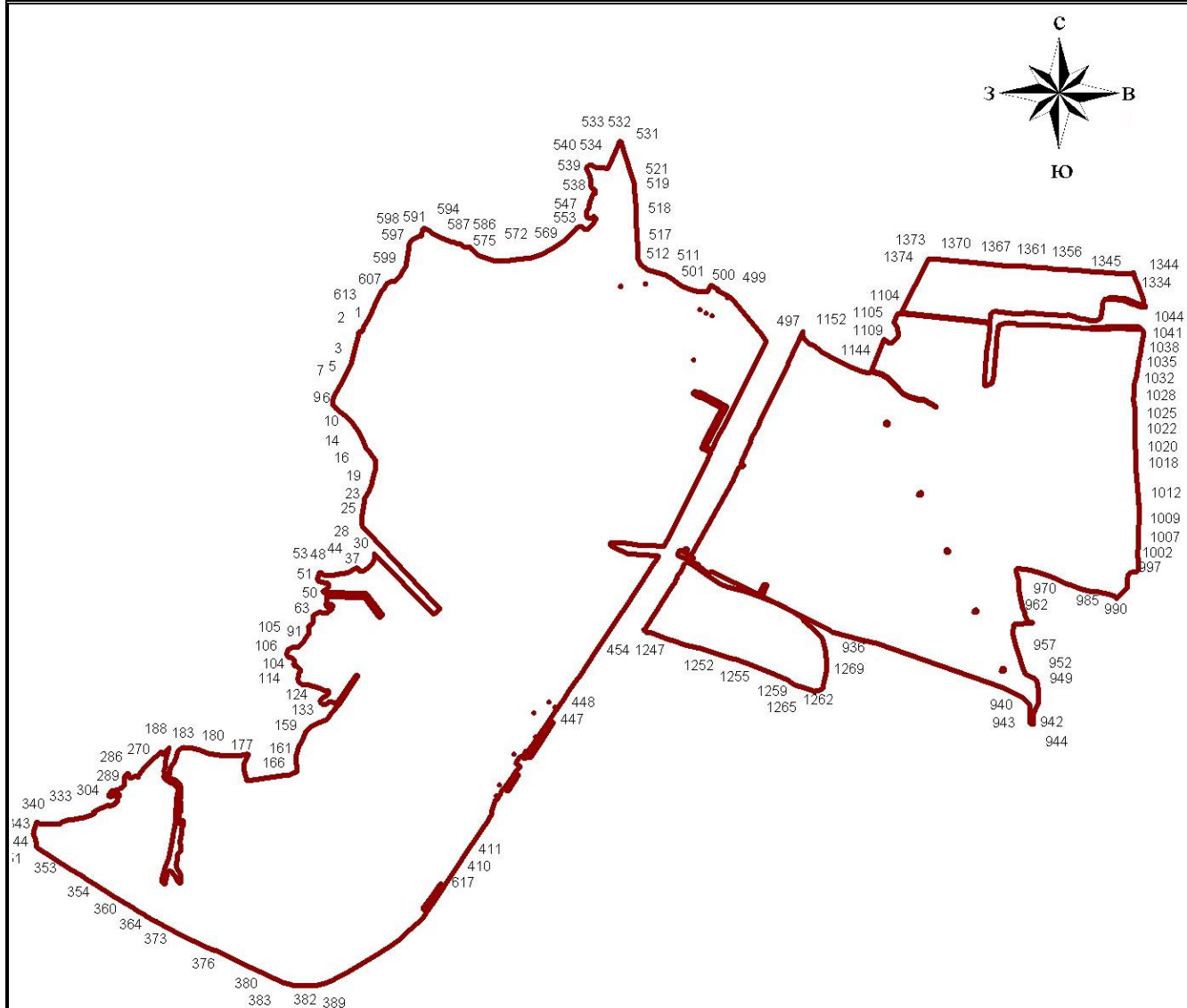
Сведения о местоположении изменённых (уточнённых) границ объекта⁸							
1. Система координат _____ – _____							
2. Сведения о характерных точках границ объекта							
Обозначение характерных точек границ	Существующие координаты, м		Изменённые (уточнённые) координаты, м		Метод определения координат характерной точки	Средняя квадрати- ческая погреш- ность положе- ния характерн ой точки (Mt), м	Описание обозначения точки на местности (при наличии)
	X	Y	X	Y			
1	2	3	4	5	6	7	8
–							
					-	-	-
3. Сведения о характерных точках части (частей) границы объекта							
Обозначение характерных точек границ	Существующие координаты, м		Изменённые (уточнённые) координаты, м		Метод определения координат характерной точки	Средняя квадрати- ческая погреш- ность положе- ния характерн ой точки (Mt), м	Описание обозначения точки на местности (при наличии)
	X	Y	X	Y			
1	2	3	4	5	6	7	8
Часть № - _____							
					-	-	-

⁸ Требования к заполнению раздела «Сведения о местоположении изменённых (уточнённых) границ объекта» аналогичны требованиям к заполнению раздела «Сведения о местоположении границ объекта».

Раздел «Сведения о местоположении изменённых (уточнённых) границ объекта» заполняется в случае, если сведения о местоположении изменяемых (уточняемых) границ объекта были внесены в Единый государственный реестр недвижимости.

Раздел 4

План границ объекта⁹



Масштаб 1:40000

Используемые условные знаки и обозначения:



Граница населенного пункта



Поворотная точка

13

Подпись точки

Установленные границы административно-территориальных образований отсутствуют.

Границы природных объектов и (или) объектов искусственного происхождения не установлены.

Подпись _____ Дата « ___ » _____ 20__ г.

Место для оттиска печати лица, составившего описание местоположения границ объекта

⁹ План границ объекта оформляется в масштабе, обеспечивающем читаемость местоположения границ объекта, с отображением характерных точек границ объекта, читаемых в таком масштабе. План границ объекта оформляется в виде, совмещенном с картографической основой. На плане границ объекта отображаются: границы объекта (читаемые в выбранном масштабе характерные точки и части границ); установленные границы административно-территориальных образований; границы природных объектов и (или) объектов искусственного происхождения (если местоположение отдельных частей границ объекта определено через местоположение указанных объектов); необходимые обозначения; используемые условные знаки; выбранный масштаб.

ФОРМА

графического описания местоположения границ населённых пунктов,
территориальных зон, особо охраняемых природных территорий,
зон с особыми условиями использования территорий

ОПИСАНИЕ МЕСТОПОЛОЖЕНИЯ ГРАНИЦ¹⁰

деревня Верхняя Солонцовка

(наименование объекта местоположение границ, которого описано (далее - объект))

Раздел 1

Сведения об объекте		
№ п/п	Характеристики объекта	Описание характеристик
1	2	3
1.	Местоположение объекта ¹¹	Самарская область, Красноярский район, сельское поселение Красный Яр, деревня Верхняя Солонцовка
2.	Площадь объекта +/- величина погрешности определения площади (Р +/- Дельта Р) ¹²	1428210±418 м ²
3.	Иные характеристики объекта ¹³	

¹⁰ Графическое описание местоположения границ населённых пунктов, территориальных зон, особо охраняемых природных территорий и зон с особыми условиями использования территории (далее - Описание местоположения границ) составляется по результатам работ по определению координат характерных точек границ населённых пунктов, территориальных зон, особо охраняемых природных территорий и зон с особыми условиями использования территории либо части (частей) таких границ.

Описание местоположения границ составляется с использованием сведений Единого государственного реестра недвижимости, Единой электронной картографической основы, картографического материала, материалов дистанционного зондирования (далее - картографическая основа), а также по данным измерений, полученных на местности.

¹¹ В строке «Местоположение объекта» раздела «Сведения об объекте» приводится описание расположения объекта с указанием наименования субъекта Российской Федерации, муниципального образования, населённого пункта.

¹² В строке «Площадь объекта +/- величина погрешности определения площади (Р +/- Дельта Р)» раздела «Сведения об объекте» указываются площадь объекта и предельно допустимая погрешность определения такой площади, если определение площади объекта предусмотрено соответствующим договором подряда, заключаемым между заказчиком и исполнителем работ по определению местоположения объекта.

Площадь объекта указывается в квадратных метрах с округлением до 1 кв. метра.

¹³ В строке «Иные характеристики объекта» раздела «Сведения об объекте» указываются иные характеристики объекта (при необходимости).

Раздел 2

Сведения о местоположении границ объекта¹⁴					
1. Система координат _____ <u>МСК-63</u> _____					
2. Сведения о характерных точках границ объекта					
Обозначение характерных точек границ	Координаты, м		Метод определения координат характерной точки ¹⁵	Средняя квадратическ ая погрешность положения характерной точки (Mt), м	Описание обозначения точки на местности (при наличии) ¹⁶
	X	Y			
1	2	3	4	5	6
-					
1	430016.34	1394138.12	Картометрический метод	0.1	-
2	429986.94	1394096	Картометрический метод	0.1	-
3	429955.32	1394064.64	Картометрический метод	0.1	-
4	429930.66	1393970.85	Картометрический метод	0.1	-
5	429913	1393927.2	Картометрический метод	0.1	-
6	429876.9	1393872.8	Картометрический метод	0.1	-
7	429866.2	1393856.7	Картометрический метод	0.1	-
8	429860.7	1393849.6	Картометрический метод	0.1	-
9	429851.81	1393836.22	Картометрический метод	0.1	-
10	429845.18	1393840.39	Картометрический метод	0.1	-
11	429822.29	1393854.58	Картометрический метод	0.1	-
12	429819.11	1393855.49	Картометрический метод	0.1	-
13	429789.79	1393863.64	Картометрический метод	0.1	-
14	429783.77	1393865.31	Картометрический метод	0.1	-
15	429755.21	1393873.24	Картометрический метод	0.1	-
16	429724.09	1393881.78	Картометрический метод	0.1	-
17	429728.47	1393872	Картометрический метод	0.1	-
18	429724.09	1393870.03	Картометрический метод	0.1	-
19	429719.6	1393880.12	Картометрический метод	0.1	-
20	429711.44	1393852.41	Картометрический метод	0.1	-
21	429698.53	1393850.42	Картометрический метод	0.1	-
22	429683.63	1393848.13	Картометрический метод	0.1	-

¹⁴ В разделе «Сведения о местоположении границ объекта» указываются:
система координат, используемая для ведения Единого государственного реестра недвижимости, в том числе номера соответствующих зон картографической проекции;

сведения о характерных точках границ объекта;
сведения о характерных точках части (частей) границы объекта.

Для обозначения характерных точек границ объекта используются арабские цифры. Для всех характерных точек границ объекта работ либо частей таких границ применяется сквозная нумерация.

Список характерных точек границ объекта в реквизитах «Сведения о характерных точках границ объекта» и «Сведения о характерных точках части (частей) границы объекта» должен завершаться номером начальной точки в случае, если такие границы представлены в виде замкнутого контура.

Реквизит «Сведения о характерных точках части (частей) границы объекта» заполняется в случае подготовки описания местоположения части (частей) границы объекта и (или) местоположения границ частей объекта, если законодательством Российской Федерации допускается описание местоположения границы в виде отдельных ее участков или описание границ частей объекта, в том числе в отношении территорий (подзон). В этом случае реквизит «Сведения о характерных точках границ объекта» не заполняется.

В реквизите «Сведения о характерных точках части (частей) границы объекта» границы частей объектов представляются в виде замкнутого контура.

Значения координат характерных точек границ объекта приводятся в метрах с округлением до 0,01 метра в указанной системе координат.

¹⁵ В зависимости от примененных при выполнении работ методов определения координат характерных точек границ объекта в графе «Метод определения координат характерной точки» реквизита «Сведения о характерных точках границ объекта» указываются:

геодезический метод (метод триангуляции, полигонометрии, трилатерации, метод прямых, обратных или комбинированных засечек и иные геодезические методы);

метод спутниковых геодезических измерений (определений);

фотограмметрический метод;

картометрический метод.

¹⁶ Графа «Описание обозначения точки на местности (при наличии)» реквизита «Сведения о характерных точках границ объекта» заполняется в случае, если характерная точка обозначена на местности специальным информационным знаком. В остальных случаях в графе проставляется прочерк.

23	429681.63	1393850.34	Картометрический метод	0.1	-
24	429665.66	1393843.22	Картометрический метод	0.1	-
25	429649.98	1393836.23	Картометрический метод	0.1	-
26	429635.26	1393826.57	Картометрический метод	0.1	-
27	429629.79	1393823.07	Картометрический метод	0.1	-
28	429623.79	1393819.23	Картометрический метод	0.1	-
29	429619.14	1393816.25	Картометрический метод	0.1	-
30	429616.2	1393814.37	Картометрический метод	0.1	-
31	429613.5	1393812.47	Картометрический метод	0.1	-
32	429611.1	1393809.74	Картометрический метод	0.1	-
33	429603.25	1393802.59	Картометрический метод	0.1	-
34	429600.91	1393799.51	Картометрический метод	0.1	-
35	429594.47	1393790.4	Картометрический метод	0.1	-
36	429590.79	1393785.19	Картометрический метод	0.1	-
37	429589.79	1393783.78	Картометрический метод	0.1	-
38	429588.23	1393770	Картометрический метод	0.1	-
39	429587.52	1393769.71	Картометрический метод	0.1	-
40	429583.94	1393768.23	Картометрический метод	0.1	-
41	429581.55	1393767.24	Картометрический метод	0.1	-
42	429573.46	1393765.42	Картометрический метод	0.1	-
43	429566.48	1393769.46	Картометрический метод	0.1	-
44	429538	1393774.83	Картометрический метод	0.1	-
45	429524	1393774.75	Картометрический метод	0.1	-
46	429515.11	1393771.22	Картометрический метод	0.1	-
47	429508.69	1393764.83	Картометрический метод	0.1	-
48	429503.13	1393759.28	Картометрический метод	0.1	-
49	429496.19	1393752.34	Картометрический метод	0.1	-
50	429492.75	1393750.16	Картометрический метод	0.1	-
51	429484.94	1393746.37	Картометрический метод	0.1	-
52	429482.37	1393744.35	Картометрический метод	0.1	-
53	429467.8	1393732.89	Картометрический метод	0.1	-
54	429464.45	1393730.26	Картометрический метод	0.1	-
55	429450.49	1393718.18	Картометрический метод	0.1	-
56	429439.05	1393707.54	Картометрический метод	0.1	-
57	429422.22	1393691.87	Картометрический метод	0.1	-
58	429415.42	1393687.78	Картометрический метод	0.1	-
59	429413.59	1393687.04	Картометрический метод	0.1	-
60	429379.95	1393668.2	Картометрический метод	0.1	-
61	429373.04	1393664.33	Картометрический метод	0.1	-
62	429364.4	1393655.4	Картометрический метод	0.1	-
63	429362.53	1393646.86	Картометрический метод	0.1	-
64	429361.91	1393643.99	Картометрический метод	0.1	-
65	429359.43	1393632.66	Картометрический метод	0.1	-
66	429353.19	1393625.59	Картометрический метод	0.1	-
67	429347.11	1393623.08	Картометрический метод	0.1	-
68	429339.44	1393619.92	Картометрический метод	0.1	-
69	429332.11	1393616.89	Картометрический метод	0.1	-
70	429328.01	1393615.2	Картометрический метод	0.1	-
71	429320.96	1393612.29	Картометрический метод	0.1	-
72	429304.15	1393605.36	Картометрический метод	0.1	-
73	429283.44	1393602.8	Картометрический метод	0.1	-
74	429278.5	1393602.89	Картометрический метод	0.1	-
75	429269.9	1393606.4	Картометрический метод	0.1	-
76	429254.84	1393614.81	Картометрический метод	0.1	-
77	429244.91	1393622.56	Картометрический метод	0.1	-
78	429227.13	1393656.29	Картометрический метод	0.1	-
79	429227.65	1393667.77	Картометрический метод	0.1	-
80	429227.19	1393669.67	Картометрический метод	0.1	-
81	429224.61	1393669.84	Картометрический метод	0.1	-
82	429224.44	1393673.66	Картометрический метод	0.1	-
83	429172.42	1393668.43	Картометрический метод	0.1	-

84	429159.93	1393664.68	Картометрический метод	0.1	-
85	429159.02	1393664.18	Картометрический метод	0.1	-
86	429151.45	1393673.6	Картометрический метод	0.1	-
87	429139.43	1393662.75	Картометрический метод	0.1	-
88	429134.21	1393658.05	Картометрический метод	0.1	-
89	429128.42	1393652.83	Картометрический метод	0.1	-
90	429117.07	1393645.18	Картометрический метод	0.1	-
91	429109.29	1393639.94	Картометрический метод	0.1	-
92	429110.69	1393661.13	Картометрический метод	0.1	-
93	429097.04	1393682.06	Картометрический метод	0.1	-
94	429083.57	1393705.85	Картометрический метод	0.1	-
95	429057.19	1393742.61	Картометрический метод	0.1	-
96	429045.62	1393747.15	Картометрический метод	0.1	-
97	429028.55	1393789.18	Картометрический метод	0.1	-
98	429028.55	1393852.73	Картометрический метод	0.1	-
99	429037.37	1393960.42	Картометрический метод	0.1	-
100	429048.84	1394023.09	Картометрический метод	0.1	-
101	429062.84	1394092.9	Картометрический метод	0.1	-
102	429066.51	1394360.3	Картометрический метод	0.1	-
103	429029.26	1394361.52	Картометрический метод	0.1	-
104	428993.56	1394363.5	Картометрический метод	0.1	-
105	428961.04	1394379.24	Картометрический метод	0.1	-
106	428946.86	1394381.93	Картометрический метод	0.1	-
107	428930.26	1394383.63	Картометрический метод	0.1	-
108	428904.76	1394392.98	Картометрический метод	0.1	-
109	428872.93	1394406.62	Картометрический метод	0.1	-
110	428838.5	1394418.03	Картометрический метод	0.1	-
111	428811.37	1394426.23	Картометрический метод	0.1	-
112	428825.23	1394431.14	Картометрический метод	0.1	-
113	428842.36	1394432.49	Картометрический метод	0.1	-
114	428870.36	1394432.16	Картометрический метод	0.1	-
115	428909.2	1394427.03	Картометрический метод	0.1	-
116	428949.6	1394423.44	Картометрический метод	0.1	-
117	428993.16	1394421.37	Картометрический метод	0.1	-
118	429027.48	1394430.3	Картометрический метод	0.1	-
119	429049.55	1394456.53	Картометрический метод	0.1	-
120	429073.26	1394490.5	Картометрический метод	0.1	-
121	429091.93	1394491.83	Картометрический метод	0.1	-
122	429140.16	1394491.26	Картометрический метод	0.1	-
123	429183.28	1394491.32	Картометрический метод	0.1	-
124	429228.37	1394488.2	Картометрический метод	0.1	-
125	429278.53	1394481.85	Картометрический метод	0.1	-
126	429320.2	1394479	Картометрический метод	0.1	-
127	429365.52	1394475.94	Картометрический метод	0.1	-
128	429370.74	1394524.32	Картометрический метод	0.1	-
129	429369.29	1394570.87	Картометрический метод	0.1	-
130	429375.52	1394625.9	Картометрический метод	0.1	-
131	429384.86	1394706.54	Картометрический метод	0.1	-
132	429389	1394741.62	Картометрический метод	0.1	-
133	429397.61	1394748.19	Картометрический метод	0.1	-
134	429467.23	1394741.27	Картометрический метод	0.1	-
135	429476.95	1394740.02	Картометрический метод	0.1	-
136	429479.37	1394757.41	Картометрический метод	0.1	-
137	429482.62	1394770	Картометрический метод	0.1	-
138	429489.11	1394782.6	Картометрический метод	0.1	-
139	429493.58	1394795.2	Картометрический метод	0.1	-
140	429494.8	1394811.44	Картометрический метод	0.1	-
141	429492.36	1394837.04	Картометрический метод	0.1	-
142	429492.29	1394861.69	Картометрический метод	0.1	-
143	429492.02	1394894.03	Картометрический метод	0.1	-
144	429492.95	1394944.43	Картометрический метод	0.1	-

145	429493.91	1394969.3	Картометрический метод	0.1	-
146	429484.6	1394976.19	Картометрический метод	0.1	-
147	429487.18	1395021.78	Картометрический метод	0.1	-
148	429486.7	1395071.18	Картометрический метод	0.1	-
149	429489.66	1395212.19	Картометрический метод	0.1	-
150	429505.49	1395210.1	Картометрический метод	0.1	-
151	429841.66	1395155.67	Картометрический метод	0.1	-
152	430033.15	1395130.84	Картометрический метод	0.1	-
153	430107.69	1395105.44	Картометрический метод	0.1	-
154	430123.9	1395104.09	Картометрический метод	0.1	-
155	430130.16	1395103.68	Картометрический метод	0.1	-
156	430173.47	1395100.32	Картометрический метод	0.1	-
157	430172.33	1395097.7	Картометрический метод	0.1	-
158	430167.3	1395086.1	Картометрический метод	0.1	-
159	430172.8	1395083.7	Картометрический метод	0.1	-
160	430178.56	1395096.9	Картометрический метод	0.1	-
161	430179.84	1395099.82	Картометрический метод	0.1	-
162	430195.34	1395098.62	Картометрический метод	0.1	-
163	430194.79	1395094.79	Картометрический метод	0.1	-
164	430193.23	1395083.92	Картометрический метод	0.1	-
165	430190.57	1395058.31	Картометрический метод	0.1	-
166	430192.32	1395040.37	Картометрический метод	0.1	-
167	430199	1395029.66	Картометрический метод	0.1	-
168	430206.69	1395025.24	Картометрический метод	0.1	-
169	430221.64	1395018.78	Картометрический метод	0.1	-
170	430242.42	1395017.13	Картометрический метод	0.1	-
171	430272.01	1395021.68	Картометрический метод	0.1	-
172	430302.59	1395029.61	Картометрический метод	0.1	-
173	430334.21	1395046.72	Картометрический метод	0.1	-
174	430370.76	1395071.07	Картометрический метод	0.1	-
175	430388.06	1395083.58	Картометрический метод	0.1	-
176	430601.37	1395067.09	Картометрический метод	0.1	-
177	430725.06	1395084.89	Картометрический метод	0.1	-
178	430743.67	1395059.86	Картометрический метод	0.1	-
179	430732.69	1395057.24	Картометрический метод	0.1	-
180	430723.45	1395051.99	Картометрический метод	0.1	-
181	430719.99	1395046.22	Картометрический метод	0.1	-
182	430722.35	1395039.9	Картометрический метод	0.1	-
183	430727.65	1395036.95	Картометрический метод	0.1	-
184	430742.65	1395036.32	Картометрический метод	0.1	-
185	430756.22	1395038.13	Картометрический метод	0.1	-
186	430758.59	1395039.82	Картометрический метод	0.1	-
187	430880.45	1394877.05	Картометрический метод	0.1	-
188	430871.59	1394871.01	Картометрический метод	0.1	-
189	430839.67	1394860.4	Картометрический метод	0.1	-
190	430803.52	1394854.1	Картометрический метод	0.1	-
191	430778.77	1394848.17	Картометрический метод	0.1	-
192	430753.98	1394838.44	Картометрический метод	0.1	-
193	430720.1	1394820.73	Картометрический метод	0.1	-
194	430687.19	1394806.33	Картометрический метод	0.1	-
195	430641.42	1394787.32	Картометрический метод	0.1	-
196	430609.5	1394777.65	Картометрический метод	0.1	-
197	430584.25	1394768.4	Картометрический метод	0.1	-
198	430558.99	1394759.15	Картометрический метод	0.1	-
199	430516.09	1394742.96	Картометрический метод	0.1	-
200	430499.89	1394736.46	Картометрический метод	0.1	-
201	430484.62	1394728.53	Картометрический метод	0.1	-
202	430455.92	1394707.44	Картометрический метод	0.1	-
203	430422.42	1394680.23	Картометрический метод	0.1	-
204	430393.21	1394655.35	Картометрический метод	0.1	-
205	430361.17	1394633.35	Картометрический метод	0.1	-

206	430330.59	1394614.17	Картометрический метод	0.1	-
207	430315.33	1394607.21	Картометрический метод	0.1	-
208	430300.06	1394598.33	Картометрический метод	0.1	-
209	430284.71	1394582.33	Картометрический метод	0.1	-
210	430264.97	1394555.94	Картометрический метод	0.1	-
211	430252.34	1394526.62	Картометрический метод	0.1	-
212	430244.03	1394502.48	Картометрический метод	0.1	-
213	430230.43	1394471.28	Картометрический метод	0.1	-
214	430212.03	1394434.43	Картометрический метод	0.1	-
215	430184.14	1394399.55	Картометрический метод	0.1	-
216	430162.59	1394380.78	Картометрический метод	0.1	-
217	430146.31	1394367.15	Картометрический метод	0.1	-
218	430113.42	1394354.65	Картометрический метод	0.1	-
219	430069.6	1394339.89	Картометрический метод	0.1	-
220	430046.25	1394332.06	Картометрический метод	0.1	-
221	430026.74	1394327.96	Картометрический метод	0.1	-
222	429984.4	1394318.4	Картометрический метод	0.1	-
223	429966.76	1394311.46	Картометрический метод	0.1	-
224	429952.87	1394300.66	Картометрический метод	0.1	-
225	429943.74	1394290.3	Картометрический метод	0.1	-
226	429953.82	1394275.97	Картометрический метод	0.1	-
227	429954.66	1394264.55	Картометрический метод	0.1	-
228	429956.41	1394249.36	Картометрический метод	0.1	-
229	429962.38	1394228.87	Картометрический метод	0.1	-
230	429966.49	1394211.26	Картометрический метод	0.1	-
231	429971.1	1394197.44	Картометрический метод	0.1	-
232	429972.3	1394188.6	Картометрический метод	0.1	-
233	429983.58	1394187.35	Картометрический метод	0.1	-
234	430020.39	1394164.2	Картометрический метод	0.1	-
1	430016.34	1394138.12	Картометрический метод	0.1	-

3. Сведения о характерных точках части (частей) границы объекта

Обозначение характерных точек части границы	Координаты, м		Метод определения координат характерной точки	Средняя квадратическая погрешность положения характерной точки (Mt), м	Описание обозначения точки на местности (при наличии)
	X	Y			
1	2	3	4		5
Часть № -					
			-	-	-

Раздел 3

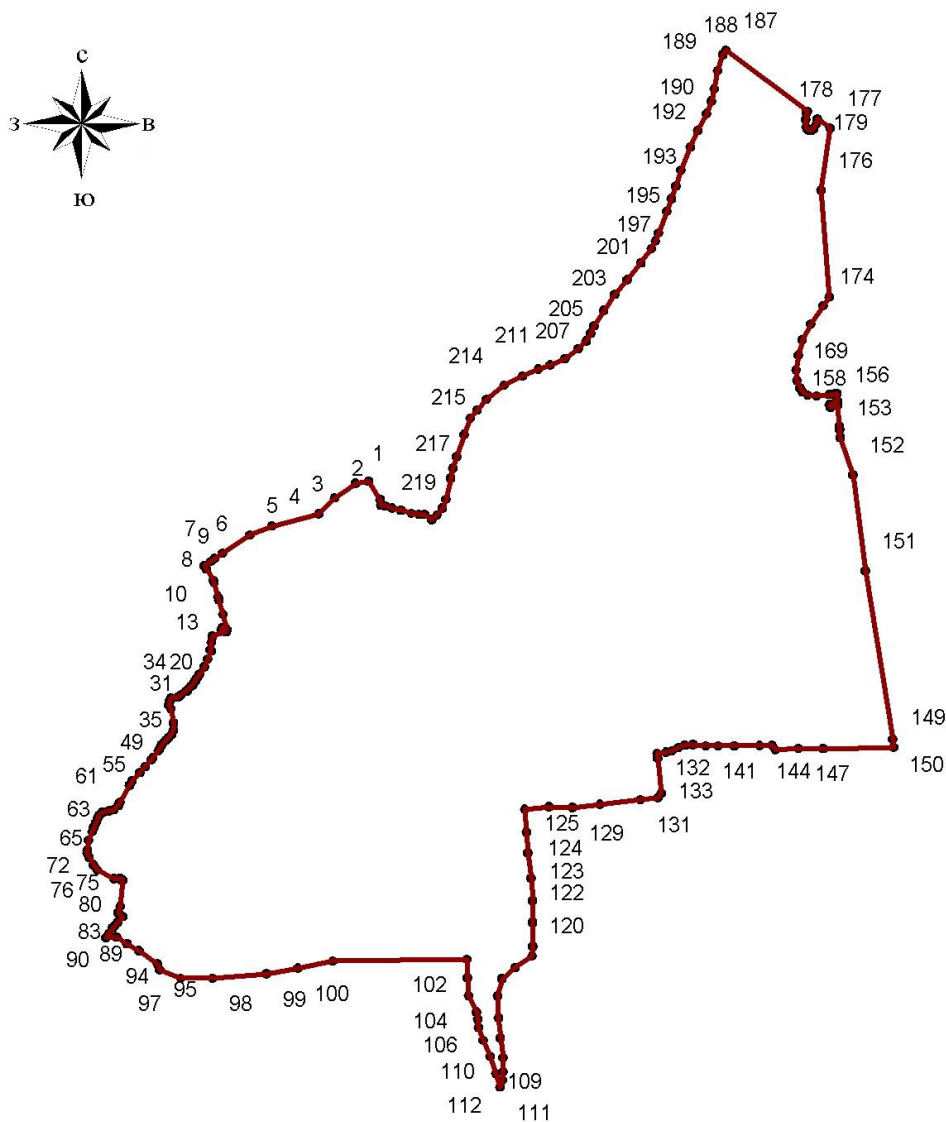
Сведения о местоположении изменённых (уточнённых) границ объекта¹⁷							
1. Система координат _____ – _____							
2. Сведения о характерных точках границ объекта							
Обозначение характерных точек границ	Существующие координаты, м		Изменённые (уточнённые) координаты, м		Метод определения координат характерной точки	Средняя квадрати- ческая погреш- ность положе- ния характерн ой точки (Mt), м	Описание обозначения точки на местности (при наличии)
	X	Y	X	Y			
1	2	3	4	5	6	7	8
–							
					-	-	-
3. Сведения о характерных точках части (частей) границы объекта							
Обозначение характерных точек границ	Существующие координаты, м		Изменённые (уточнённые) координаты, м		Метод определения координат характерной точки	Средняя квадрати- ческая погреш- ность положе- ния характерн ой точки (Mt), м	Описание обозначения точки на местности (при наличии)
	X	Y	X	Y			
1	2	3	4	5	6	7	8
Часть № - _____							
					-	-	-

¹⁷ Требования к заполнению раздела «Сведения о местоположении изменённых (уточнённых) границ объекта» аналогичны требованиям к заполнению раздела «Сведения о местоположении границ объекта».

Раздел «Сведения о местоположении изменённых (уточнённых) границ объекта» заполняется в случае, если сведения о местоположении изменяемых (уточняемых) границ объекта были внесены в Единый государственный реестр недвижимости.

Раздел 4

План границ объекта¹⁸



Масштаб 1:13000

Используемые условные знаки и обозначения:



Граница населенного пункта



Поворотная точка

13

Подпись точки

Установленные границы административно-территориальных образований отсутствуют.

Границы природных объектов и (или) объектов искусственного происхождения не установлены.

Подпись _____ Дата «__» _____ 20__ г.

Место для оттиска печати лица, составившего описание местоположения границ объекта

¹⁸ План границ объекта оформляется в масштабе, обеспечивающем читаемость местоположения границ объекта, с отображением характерных точек границ объекта, читаемых в таком масштабе. План границ объекта оформляется в виде, совмещенном с картографической основой. На плане границ объекта отображаются: границы объекта (читаемые в выбранном масштабе характерные точки и части границ); установленные границы административно-территориальных образований; границы природных объектов и (или) объектов искусственного происхождения (если местоположение отдельных частей границ объекта определено через местоположение указанных объектов); необходимые обозначения; используемые условные знаки; выбранный масштаб.

ФОРМА

графического описания местоположения границ населённых пунктов,
территориальных зон, особо охраняемых природных территорий,
зон с особыми условиями использования территорий

ОПИСАНИЕ МЕСТОПОЛОЖЕНИЯ ГРАНИЦ¹⁹

посёлок Водный

(наименование объекта местоположение границ, которого описано (далее - объект))

Раздел 1

Сведения об объекте		
№ п/п	Характеристики объекта	Описание характеристик
1	2	3
1.	Местоположение объекта ²⁰	Самарская область, Красноярский район, сельское поселение Красный Яр, посёлок Водный
2.	Площадь объекта +/- величина погрешности определения площади (P +/- Дельта P) ²¹	995502±349 м ²
3.	Иные характеристики объекта ²²	

¹⁹ Графическое описание местоположения границ населённых пунктов, территориальных зон, особо охраняемых природных территорий и зон с особыми условиями использования территории (далее - Описание местоположения границ) составляется по результатам работ по определению координат характерных точек границ населённых пунктов, территориальных зон, особо охраняемых природных территорий и зон с особыми условиями использования территории либо части (частей) таких границ.

Описание местоположения границ составляется с использованием сведений Единого государственного реестра недвижимости, Единой электронной картографической основы, картографического материала, материалов дистанционного зондирования (далее - картографическая основа), а также по данным измерений, полученных на местности.

²⁰ В строке «Местоположение объекта» раздела «Сведения об объекте» приводится описание расположения объекта с указанием наименования субъекта Российской Федерации, муниципального образования, населённого пункта.

²¹ В строке «Площадь объекта +/- величина погрешности определения площади (P +/- Дельта P)» раздела «Сведения об объекте» указываются площадь объекта и предельно допустимая погрешность определения такой площади, если определение площади объекта предусмотрено соответствующим договором подряда, заключаемым между заказчиком и исполнителем работ по определению местоположения объекта.

Площадь объекта указывается в квадратных метрах с округлением до 1 кв. метра.

²² В строке «Иные характеристики объекта» раздела «Сведения об объекте» указываются иные характеристики объекта (при необходимости).

Раздел 2

Сведения о местоположении границ объекта²³					
1. Система координат _____		МСК-63			
2. Сведения о характерных точках границ объекта					
Обозначение характерных точек границ	Координаты, м		Метод определения координат характерной точки ²⁴	Средняя квадратическая погрешность положения характерной точки (Мт), м	Описание обозначения точки на местности (при наличии) ²⁵
	X	Y			
1	2	3	4	5	6
–					
1	417940.46	1398440.89	Картометрический метод	0.1	-
2	417915.56	1398407.63	Картометрический метод	0.1	-
3	417887.6	1398372.89	Картометрический метод	0.1	-
4	417877.02	1398364.18	Картометрический метод	0.1	-
5	417858.72	1398363.82	Картометрический метод	0.1	-
6	417833.48	1398359.24	Картометрический метод	0.1	-
7	417816.46	1398354.68	Картометрический метод	0.1	-
8	417797.35	1398351.3	Картометрический метод	0.1	-
9	417797.31	1398351.3	Картометрический метод	0.1	-
10	417767.45	1398336.49	Картометрический метод	0.1	-
11	417765.79	1398335.8	Картометрический метод	0.1	-
12	417505.95	1399064.59	Картометрический метод	0.1	-
13	417462.4	1399163.85	Картометрический метод	0.1	-
14	417462.22	1399164.37	Картометрический метод	0.1	-
15	417462.08	1399164.79	Картометрический метод	0.1	-
16	417461.97	1399165.09	Картометрический метод	0.1	-
17	417387.46	1399378.21	Картометрический метод	0.1	-
18	417403.63	1399389.41	Картометрический метод	0.1	-
19	417409.81	1399393.03	Картометрический метод	0.1	-
20	417473.06	1399450.03	Картометрический метод	0.1	-
21	417471.75	1399451.34	Картометрический метод	0.1	-
22	417472.88	1399452.91	Картометрический метод	0.1	-
23	417439.57	1399493.76	Картометрический метод	0.1	-
24	417413.79	1399523.83	Картометрический метод	0.1	-
25	417411.15	1399527.77	Картометрический метод	0.1	-
26	417401.19	1399540.07	Картометрический метод	0.1	-
27	417390.66	1399553.08	Картометрический метод	0.1	-
28	417340.23	1399513.3	Картометрический метод	0.1	-
29	417329.62	1399543.63	Картометрический метод	0.1	-

²³ В разделе «Сведения о местоположении границ объекта» указываются: система координат, используемая для ведения Единого государственного реестра недвижимости, в том числе номера соответствующих зон картографической проекции; сведения о характерных точках границ объекта; сведения о характерных точках части (частей) границы объекта. Для обозначения характерных точек границ объекта используются арабские цифры. Для всех характерных точек границ объекта работ либо частей таких границ применяется сквозная нумерация. Список характерных точек границ объекта в реквизитах «Сведения о характерных точках границ объекта» и «Сведения о характерных точках части (частей) границы объекта» должен завершаться номером начальной точки в случае, если такие границы представлены в виде замкнутого контура. Реквизит «Сведения о характерных точках части (частей) границы объекта» заполняется в случае подготовки описания местоположения части (частей) границы объекта и (или) местоположения границ частей объекта, если законодательством Российской Федерации допускается описание местоположения границы в виде отдельных ее участков или описание границ частей объекта, в том числе в отношении территорий (подзон). В этом случае реквизит «Сведения о характерных точках границ объекта» не заполняется. В реквизите «Сведения о характерных точках части (частей) границы объекта» границы частей объектов представляются в виде замкнутого контура. Значения координат характерных точек границ объекта приводятся в метрах с округлением до 0,01 метра в указанной системе координат.

²⁴ В зависимости от примененных при выполнении работ методов определения координат характерных точек границ объекта в графе «Метод определения координат характерной точки» реквизита «Сведения о характерных точках границ объекта» указываются: геодезический метод (метод триангуляции, полигонометрии, трилатерации, метод прямых, обратных или комбинированных засечек и иные геодезические методы); метод спутниковых геодезических измерений (определений); фотограмметрический метод; картометрический метод.

²⁵ Графа «Описание обозначения точки на местности (при наличии)» реквизита «Сведения о характерных точках границ объекта» заполняется в случае, если характерная точка обозначена на местности специальным информационным знаком. В остальных случаях в графе проставляется прочерк.

30	417329.48	1399544.04	Картометрический метод	0.1	-
31	417329.38	1399544.33	Картометрический метод	0.1	-
32	417329.31	1399544.51	Картометрический метод	0.1	-
33	417317.07	1399578.87	Картометрический метод	0.1	-
34	417330.82	1399671.4	Картометрический метод	0.1	-
35	417340.25	1399734.8	Картометрический метод	0.1	-
36	417383.5	1400025.78	Картометрический метод	0.1	-
37	417384.54	1400034.46	Картометрический метод	0.1	-
38	417385.07	1400043.23	Картометрический метод	0.1	-
39	417385.08	1400051.12	Картометрический метод	0.1	-
40	417385.37	1400050.08	Картометрический метод	0.1	-
41	417386.05	1400048.08	Картометрический метод	0.1	-
42	417386.85	1400046.14	Картометрический метод	0.1	-
43	417387.76	1400044.23	Картометрический метод	0.1	-
44	417388.8	1400042.4	Картометрический метод	0.1	-
45	417389.95	1400040.64	Картометрический метод	0.1	-
46	417391.19	1400038.95	Картометрический метод	0.1	-
47	417392.55	1400037.34	Картометрический метод	0.1	-
48	417394.02	1400035.81	Картометрический метод	0.1	-
49	417395.56	1400034.38	Картометрический метод	0.1	-
50	417397.18	1400033.05	Картометрический метод	0.1	-
51	417398.9	1400031.83	Картометрический метод	0.1	-
52	417400.67	1400030.7	Картометрический метод	0.1	-
53	417402.53	1400029.7	Картометрический метод	0.1	-
54	417404.44	1400028.82	Картометрический метод	0.1	-
55	417406.4	1400028.04	Картометрический метод	0.1	-
56	417408.4	1400027.41	Картометрический метод	0.1	-
57	417410.45	1400026.88	Картометрический метод	0.1	-
58	417412.52	1400026.49	Картометрический метод	0.1	-
59	417414.61	1400026.23	Картометрический метод	0.1	-
60	417416.71	1400026.11	Картометрический метод	0.1	-
61	417418.82	1400026.1	Картометрический метод	0.1	-
62	417420.91	1400026.23	Картометрический метод	0.1	-
63	417423	1400026.49	Картометрический метод	0.1	-
64	417425.07	1400026.89	Картометрический метод	0.1	-
65	417427.11	1400027.4	Картометрический метод	0.1	-
66	417462.87	1400022.26	Картометрический метод	0.1	-
67	417490.99	1399988.01	Картометрический метод	0.1	-
68	417500.41	1399991.3	Картометрический метод	0.1	-
69	417505.94	1399981.51	Картометрический метод	0.1	-
70	417549.45	1399933.16	Картометрический метод	0.1	-
71	417602.49	1399884.6	Картометрический метод	0.1	-
72	417602.48	1399885.46	Картометрический метод	0.1	-
73	417602.3	1399899.79	Картометрический метод	0.1	-
74	417611.69	1399896.7	Картометрический метод	0.1	-
75	417636.47	1399897.29	Картометрический метод	0.1	-
76	417687.28	1399853.45	Картометрический метод	0.1	-
77	417685.84	1399860.08	Картометрический метод	0.1	-
78	417642.51	1399897.44	Картометрический метод	0.1	-
79	417649.22	1399897.6	Картометрический метод	0.1	-
80	417729.32	1399902.79	Картометрический метод	0.1	-
81	417819.44	1399906.3	Картометрический метод	0.1	-
82	417908.73	1399909	Картометрический метод	0.1	-
83	417921.27	1399905.68	Картометрический метод	0.1	-
84	417929.58	1399915.72	Картометрический метод	0.1	-
85	417927.86	1399944.12	Картометрический метод	0.1	-
86	417923.63	1399976.67	Картометрический метод	0.1	-
87	417923.61	1399985.26	Картометрический метод	0.1	-
88	418061.47	1399988.83	Картометрический метод	0.1	-
89	418065.14	1400010.62	Картометрический метод	0.1	-
90	418069.1	1400108.42	Картометрический метод	0.1	-

91	418075.01	1400108.53	Картометрический метод	0.1	-
92	418196.13	1400109.4	Картометрический метод	0.1	-
93	418195.71	1399141.09	Картометрический метод	0.1	-
94	418190.27	1399138.54	Картометрический метод	0.1	-
95	418187.68	1399143.24	Картометрический метод	0.1	-
96	418188.22	1399143.39	Картометрический метод	0.1	-
97	418188.62	1399143.8	Картометрический метод	0.1	-
98	418188.77	1399144.34	Картометрический метод	0.1	-
99	418188.62	1399144.9	Картометрический метод	0.1	-
100	418188.22	1399145.3	Картометрический метод	0.1	-
101	418187.68	1399145.45	Картометрический метод	0.1	-
102	418187.12	1399145.3	Картометрический метод	0.1	-
103	418186.72	1399144.9	Картометрический метод	0.1	-
104	418161.99	1399189.26	Картометрический метод	0.1	-
105	418147.82	1399221.72	Картометрический метод	0.1	-
106	418147.89	1399221.98	Картометрический метод	0.1	-
107	418147.74	1399222.52	Картометрический метод	0.1	-
108	418147.34	1399222.92	Картометрический метод	0.1	-
109	418147.17	1399223.12	Картометрический метод	0.1	-
110	418129.33	1399258.49	Картометрический метод	0.1	-
111	418111.62	1399299.91	Картометрический метод	0.1	-
112	418093.78	1399332.17	Картометрический метод	0.1	-
113	418071.39	1399378.56	Картометрический метод	0.1	-
114	418055.25	1399430.9	Картометрический метод	0.1	-
115	418042.04	1399472.44	Картометрический метод	0.1	-
116	418033.8	1399511.22	Картометрический метод	0.1	-
117	417975.37	1399512.12	Картометрический метод	0.1	-
118	417936.43	1399594.87	Картометрический метод	0.1	-
119	417918.81	1399632.84	Картометрический метод	0.1	-
120	417918.4	1399633.42	Картометрический метод	0.1	-
121	417716.33	1399833.66	Картометрический метод	0.1	-
122	417689.65	1399856.68	Картометрический метод	0.1	-
123	417691.05	1399850.23	Картометрический метод	0.1	-
124	417713.55	1399830.79	Картометрический метод	0.1	-
125	417915.35	1399630.83	Картометрический метод	0.1	-
126	417932.82	1399593.18	Картометрический метод	0.1	-
127	417970.93	1399512.19	Картометрический метод	0.1	-
128	417936.25	1399512.72	Картометрический метод	0.1	-
129	417968.25	1399452.99	Картометрический метод	0.1	-
130	418018.48	1399367.06	Картометрический метод	0.1	-
131	418044.85	1399332.82	Картометрический метод	0.1	-
132	418054.72	1399319.89	Картометрический метод	0.1	-
133	418134.95	1399115.4	Картометрический метод	0.1	-
134	418156.72	1398953.68	Картометрический метод	0.1	-
135	418154.67	1398945.49	Картометрический метод	0.1	-
136	418148.78	1398930.93	Картометрический метод	0.1	-
137	418130.47	1398899.49	Картометрический метод	0.1	-
138	418121.12	1398869.55	Картометрический метод	0.1	-
139	418095.49	1398778.9	Картометрический метод	0.1	-
140	418090.24	1398762.68	Картометрический метод	0.1	-
141	418085.01	1398760.02	Картометрический метод	0.1	-
142	418084.78	1398759.89	Картометрический метод	0.1	-
143	418080.84	1398756.76	Картометрический метод	0.1	-
144	418080.45	1398756.14	Картометрический метод	0.1	-
145	418079.47	1398752.56	Картометрический метод	0.1	-
146	418081.79	1398751.92	Картометрический метод	0.1	-
147	418082.64	1398755.13	Картометрический метод	0.1	-
148	418086.18	1398757.94	Картометрический метод	0.1	-
149	418089.14	1398759.3	Картометрический метод	0.1	-
150	418088.68	1398757.87	Картометрический метод	0.1	-
151	418091.52	1398756.35	Картометрический метод	0.1	-

152	418088.25	1398747.29	Картометрический метод	0.1	-
153	418064.6	1398692.65	Картометрический метод	0.1	-
154	418037.79	1398631.95	Картометрический метод	0.1	-
155	417998.59	1398557.66	Картометрический метод	0.1	-
156	417967.24	1398500.06	Картометрический метод	0.1	-
1	417940.46	1398440.89	Картометрический метод	0.1	-
-					
157	417328.55	1399636.55	Картометрический метод	0.1	-
158	417328.95	1399636.95	Картометрический метод	0.1	-
159	417329.1	1399637.5	Картометрический метод	0.1	-
160	417328.95	1399638.05	Картометрический метод	0.1	-
161	417328.55	1399638.46	Картометрический метод	0.1	-
162	417328	1399638.6	Картометрический метод	0.1	-
163	417327.45	1399638.46	Картометрический метод	0.1	-
164	417327.04	1399638.05	Картометрический метод	0.1	-
165	417326.89	1399637.5	Картометрический метод	0.1	-
166	417327.04	1399636.95	Картометрический метод	0.1	-
167	417327.45	1399636.55	Картометрический метод	0.1	-
168	417328	1399636.4	Картометрический метод	0.1	-
157	417328.55	1399636.55	Картометрический метод	0.1	-
-					
169	417364.42	1399650.39	Картометрический метод	0.1	-
170	417364.83	1399650.79	Картометрический метод	0.1	-
171	417364.97	1399651.34	Картометрический метод	0.1	-
172	417364.83	1399651.89	Картометрический метод	0.1	-
173	417364.42	1399652.3	Картометрический метод	0.1	-
174	417363.87	1399652.45	Картометрический метод	0.1	-
175	417363.32	1399652.3	Картометрический метод	0.1	-
176	417362.92	1399651.89	Картометрический метод	0.1	-
177	417362.77	1399651.34	Картометрический метод	0.1	-
178	417362.92	1399650.79	Картометрический метод	0.1	-
179	417363.32	1399650.39	Картометрический метод	0.1	-
180	417363.87	1399650.24	Картометрический метод	0.1	-
169	417364.42	1399650.39	Картометрический метод	0.1	-
-					
181	417409.54	1399667.78	Картометрический метод	0.1	-
182	417409.94	1399668.19	Картометрический метод	0.1	-
183	417410.09	1399668.74	Картометрический метод	0.1	-
184	417409.94	1399669.29	Картометрический метод	0.1	-
185	417409.54	1399669.69	Картометрический метод	0.1	-
186	417408.99	1399669.84	Картометрический метод	0.1	-
187	417408.44	1399669.69	Картометрический метод	0.1	-
188	417408.04	1399669.29	Картометрический метод	0.1	-
189	417407.89	1399668.74	Картометрический метод	0.1	-
190	417408.04	1399668.19	Картометрический метод	0.1	-
191	417408.44	1399667.78	Картометрический метод	0.1	-
192	417408.99	1399667.62	Картометрический метод	0.1	-
181	417409.54	1399667.78	Картометрический метод	0.1	-
-					
193	417418.4	1399993.06	Картометрический метод	0.1	-
194	417418.81	1399993.46	Картометрический метод	0.1	-
195	417418.95	1399994.01	Картометрический метод	0.1	-
196	417418.81	1399994.56	Картометрический метод	0.1	-
197	417418.4	1399994.96	Картометрический метод	0.1	-
198	417417.85	1399995.12	Картометрический метод	0.1	-
199	417417.3	1399994.96	Картометрический метод	0.1	-
200	417416.9	1399994.56	Картометрический метод	0.1	-
201	417416.75	1399994.01	Картометрический метод	0.1	-
202	417416.9	1399993.46	Картометрический метод	0.1	-
203	417417.3	1399993.06	Картометрический метод	0.1	-
204	417417.85	1399992.91	Картометрический метод	0.1	-

193	417418.4	1399993.06	Картометрический метод	0.1	-
-					
205	417428.35	1399998.22	Картометрический метод	0.1	-
206	417428.76	1399998.62	Картометрический метод	0.1	-
207	417428.9	1399999.17	Картометрический метод	0.1	-
208	417428.76	1399999.73	Картометрический метод	0.1	-
209	417428.35	1400000.13	Картометрический метод	0.1	-
210	417427.8	1400000.28	Картометрический метод	0.1	-
211	417427.25	1400000.13	Картометрический метод	0.1	-
212	417426.85	1399999.73	Картометрический метод	0.1	-
213	417426.7	1399999.17	Картометрический метод	0.1	-
214	417426.85	1399998.62	Картометрический метод	0.1	-
215	417427.25	1399998.22	Картометрический метод	0.1	-
216	417427.8	1399998.07	Картометрический метод	0.1	-
205	417428.35	1399998.22	Картометрический метод	0.1	-
-					
217	417433.06	1400000.48	Картометрический метод	0.1	-
218	417433.46	1400000.88	Картометрический метод	0.1	-
219	417433.61	1400001.44	Картометрический метод	0.1	-
220	417433.46	1400001.99	Картометрический метод	0.1	-
221	417433.06	1400002.39	Картометрический метод	0.1	-
222	417432.51	1400002.54	Картометрический метод	0.1	-
223	417431.96	1400002.39	Картометрический метод	0.1	-
224	417431.55	1400001.99	Картометрический метод	0.1	-
225	417431.41	1400001.44	Картометрический метод	0.1	-
226	417431.55	1400000.88	Картометрический метод	0.1	-
227	417431.96	1400000.48	Картометрический метод	0.1	-
228	417432.51	1400000.33	Картометрический метод	0.1	-
217	417433.06	1400000.48	Картометрический метод	0.1	-
-					
229	417456.61	1399963.42	Картометрический метод	0.1	-
230	417457.02	1399963.84	Картометрический метод	0.1	-
231	417457.16	1399964.38	Картометрический метод	0.1	-
232	417457.02	1399964.94	Картометрический метод	0.1	-
233	417456.61	1399965.33	Картометрический метод	0.1	-
234	417456.06	1399965.49	Картометрический метод	0.1	-
235	417455.51	1399965.33	Картометрический метод	0.1	-
236	417455.11	1399964.94	Картометрический метод	0.1	-
237	417454.96	1399964.38	Картометрический метод	0.1	-
238	417455.11	1399963.84	Картометрический метод	0.1	-
239	417455.51	1399963.42	Картометрический метод	0.1	-
240	417456.06	1399963.28	Картометрический метод	0.1	-
229	417456.61	1399963.42	Картометрический метод	0.1	-
-					
241	417458.84	1399968.15	Картометрический метод	0.1	-
242	417459.25	1399968.55	Картометрический метод	0.1	-
243	417459.39	1399969.1	Картометрический метод	0.1	-
244	417459.25	1399969.65	Картометрический метод	0.1	-
245	417458.84	1399970.06	Картометрический метод	0.1	-
246	417458.29	1399970.2	Картометрический метод	0.1	-
247	417457.74	1399970.06	Картометрический метод	0.1	-
248	417457.34	1399969.65	Картометрический метод	0.1	-
249	417457.19	1399969.1	Картометрический метод	0.1	-
250	417457.34	1399968.55	Картометрический метод	0.1	-
251	417457.74	1399968.15	Картометрический метод	0.1	-
252	417458.29	1399968	Картометрический метод	0.1	-
241	417458.84	1399968.15	Картометрический метод	0.1	-
-					
253	417460.56	1399687.46	Картометрический метод	0.1	-
254	417460.96	1399687.87	Картометрический метод	0.1	-
255	417461.12	1399688.42	Картометрический метод	0.1	-

256	417460.96	1399688.97	Картометрический метод	0.1	-
257	417460.56	1399689.37	Картометрический метод	0.1	-
258	417460.01	1399689.52	Картометрический метод	0.1	-
259	417459.46	1399689.37	Картометрический метод	0.1	-
260	417459.06	1399688.97	Картометрический метод	0.1	-
261	417458.91	1399688.42	Картометрический метод	0.1	-
262	417459.06	1399687.87	Картометрический метод	0.1	-
263	417459.46	1399687.46	Картометрический метод	0.1	-
264	417460.01	1399687.31	Картометрический метод	0.1	-
253	417460.56	1399687.46	Картометрический метод	0.1	-
-					
265	417492.16	1399937.03	Картометрический метод	0.1	-
266	417492.56	1399937.44	Картометрический метод	0.1	-
267	417492.71	1399937.99	Картометрический метод	0.1	-
268	417492.56	1399938.54	Картометрический метод	0.1	-
269	417492.16	1399938.94	Картометрический метод	0.1	-
270	417491.61	1399939.09	Картометрический метод	0.1	-
271	417491.06	1399938.94	Картометрический метод	0.1	-
272	417490.66	1399938.54	Картометрический метод	0.1	-
273	417490.51	1399937.99	Картометрический метод	0.1	-
274	417490.66	1399937.44	Картометрический метод	0.1	-
275	417491.06	1399937.03	Картометрический метод	0.1	-
276	417491.61	1399936.88	Картометрический метод	0.1	-
265	417492.16	1399937.03	Картометрический метод	0.1	-
-					
277	417508.34	1399705.92	Картометрический метод	0.1	-
278	417508.75	1399706.32	Картометрический метод	0.1	-
279	417508.9	1399706.87	Картометрический метод	0.1	-
280	417508.75	1399707.42	Картометрический метод	0.1	-
281	417508.34	1399707.83	Картометрический метод	0.1	-
282	417507.8	1399707.98	Картометрический метод	0.1	-
283	417507.25	1399707.83	Картометрический метод	0.1	-
284	417506.84	1399707.42	Картометрический метод	0.1	-
285	417506.7	1399706.87	Картометрический метод	0.1	-
286	417506.84	1399706.32	Картометрический метод	0.1	-
287	417507.25	1399705.92	Картометрический метод	0.1	-
288	417507.8	1399705.77	Картометрический метод	0.1	-
277	417508.34	1399705.92	Картометрический метод	0.1	-
-					
289	417531.47	1399906.64	Картометрический метод	0.1	-
290	417531.87	1399907.04	Картометрический метод	0.1	-
291	417532.02	1399907.59	Картометрический метод	0.1	-
292	417531.87	1399908.14	Картометрический метод	0.1	-
293	417531.47	1399908.55	Картометрический метод	0.1	-
294	417530.92	1399908.7	Картометрический метод	0.1	-
295	417530.37	1399908.55	Картометрический метод	0.1	-
296	417529.96	1399908.14	Картометрический метод	0.1	-
297	417529.82	1399907.59	Картометрический метод	0.1	-
298	417529.96	1399907.04	Картометрический метод	0.1	-
299	417530.37	1399906.64	Картометрический метод	0.1	-
300	417530.92	1399906.48	Картометрический метод	0.1	-
289	417531.47	1399906.64	Картометрический метод	0.1	-
-					
301	417551.54	1399722.58	Картометрический метод	0.1	-
302	417551.94	1399722.99	Картометрический метод	0.1	-
303	417552.09	1399723.54	Картометрический метод	0.1	-
304	417551.94	1399724.09	Картометрический метод	0.1	-
305	417551.54	1399724.49	Картометрический метод	0.1	-
306	417550.99	1399724.65	Картометрический метод	0.1	-
307	417550.44	1399724.49	Картометрический метод	0.1	-
308	417550.04	1399724.09	Картометрический метод	0.1	-

309	417549.89	1399723.54	Картометрический метод	0.1	-
310	417550.04	1399722.99	Картометрический метод	0.1	-
311	417550.44	1399722.58	Картометрический метод	0.1	-
312	417550.99	1399722.43	Картометрический метод	0.1	-
301	417551.54	1399722.58	Картометрический метод	0.1	-
-					
313	417566.37	1399879.84	Картометрический метод	0.1	-
314	417566.77	1399880.24	Картометрический метод	0.1	-
315	417566.91	1399880.79	Картометрический метод	0.1	-
316	417566.77	1399881.34	Картометрический метод	0.1	-
317	417566.37	1399881.74	Картометрический метод	0.1	-
318	417565.81	1399881.9	Картометрический метод	0.1	-
319	417565.26	1399881.74	Картометрический метод	0.1	-
320	417564.85	1399881.34	Картометрический метод	0.1	-
321	417564.71	1399880.79	Картометрический метод	0.1	-
322	417564.85	1399880.24	Картометрический метод	0.1	-
323	417565.26	1399879.84	Картометрический метод	0.1	-
324	417565.81	1399879.69	Картометрический метод	0.1	-
313	417566.37	1399879.84	Картометрический метод	0.1	-
-					
325	417589.78	1399737.33	Картометрический метод	0.1	-
326	417590.18	1399737.73	Картометрический метод	0.1	-
327	417590.33	1399738.29	Картометрический метод	0.1	-
328	417590.18	1399738.84	Картометрический метод	0.1	-
329	417589.78	1399739.23	Картометрический метод	0.1	-
330	417589.23	1399739.39	Картометрический метод	0.1	-
331	417588.68	1399739.23	Картометрический метод	0.1	-
332	417588.28	1399738.84	Картометрический метод	0.1	-
333	417588.13	1399738.29	Картометрический метод	0.1	-
334	417588.28	1399737.73	Картометрический метод	0.1	-
335	417588.68	1399737.33	Картометрический метод	0.1	-
336	417589.23	1399737.18	Картометрический метод	0.1	-
325	417589.78	1399737.33	Картометрический метод	0.1	-
-					
337	417603.54	1399851.52	Картометрический метод	0.1	-
338	417603.94	1399851.92	Картометрический метод	0.1	-
339	417604.09	1399852.47	Картометрический метод	0.1	-
340	417603.94	1399853.02	Картометрический метод	0.1	-
341	417603.54	1399853.43	Картометрический метод	0.1	-
342	417602.99	1399853.58	Картометрический метод	0.1	-
343	417602.44	1399853.43	Картометрический метод	0.1	-
344	417602.04	1399853.02	Картометрический метод	0.1	-
345	417601.89	1399852.47	Картометрический метод	0.1	-
346	417602.04	1399851.92	Картометрический метод	0.1	-
347	417602.44	1399851.52	Картометрический метод	0.1	-
348	417602.99	1399851.36	Картометрический метод	0.1	-
337	417603.54	1399851.52	Картометрический метод	0.1	-
-					
349	417641.18	1399821.94	Картометрический метод	0.1	-
350	417641.58	1399822.35	Картометрический метод	0.1	-
351	417641.73	1399822.9	Картометрический метод	0.1	-
352	417641.58	1399823.45	Картометрический метод	0.1	-
353	417641.18	1399823.85	Картометрический метод	0.1	-
354	417640.63	1399824	Картометрический метод	0.1	-
355	417640.08	1399823.85	Картометрический метод	0.1	-
356	417639.67	1399823.45	Картометрический метод	0.1	-
357	417639.53	1399822.9	Картометрический метод	0.1	-
358	417639.67	1399822.35	Картометрический метод	0.1	-
359	417640.08	1399821.94	Картометрический метод	0.1	-
360	417640.63	1399821.79	Картометрический метод	0.1	-
349	417641.18	1399821.94	Картометрический метод	0.1	-

-					
361	417675.34	1399796.93	Картометрический метод	0.1	-
362	417675.75	1399797.33	Картометрический метод	0.1	-
363	417675.89	1399797.88	Картометрический метод	0.1	-
364	417675.75	1399798.43	Картометрический метод	0.1	-
365	417675.34	1399798.83	Картометрический метод	0.1	-
366	417674.79	1399798.98	Картометрический метод	0.1	-
367	417674.24	1399798.83	Картометрический метод	0.1	-
368	417673.83	1399798.43	Картометрический метод	0.1	-
369	417673.69	1399797.88	Картометрический метод	0.1	-
370	417673.83	1399797.33	Картометрический метод	0.1	-
371	417674.24	1399796.93	Картометрический метод	0.1	-
372	417674.79	1399796.77	Картометрический метод	0.1	-
361	417675.34	1399796.93	Картометрический метод	0.1	-
-					
373	417713.63	1399767.26	Картометрический метод	0.1	-
374	417714.03	1399767.67	Картометрический метод	0.1	-
375	417714.17	1399768.22	Картометрический метод	0.1	-
376	417714.03	1399768.77	Картометрический метод	0.1	-
377	417713.63	1399769.17	Картометрический метод	0.1	-
378	417713.08	1399769.32	Картометрический метод	0.1	-
379	417712.52	1399769.17	Картометрический метод	0.1	-
380	417712.12	1399768.77	Картометрический метод	0.1	-
381	417711.98	1399768.22	Картометрический метод	0.1	-
382	417712.12	1399767.67	Картометрический метод	0.1	-
383	417712.52	1399767.26	Картометрический метод	0.1	-
384	417713.08	1399767.1	Картометрический метод	0.1	-
373	417713.63	1399767.26	Картометрический метод	0.1	-
-					
385	417751.67	1399738.25	Картометрический метод	0.1	-
386	417752.07	1399738.66	Картометрический метод	0.1	-
387	417752.22	1399739.2	Картометрический метод	0.1	-
388	417752.07	1399739.76	Картометрический метод	0.1	-
389	417751.67	1399740.16	Картометрический метод	0.1	-
390	417751.12	1399740.31	Картометрический метод	0.1	-
391	417750.57	1399740.16	Картометрический метод	0.1	-
392	417750.16	1399739.76	Картометрический метод	0.1	-
393	417750.02	1399739.2	Картометрический метод	0.1	-
394	417750.16	1399738.66	Картометрический метод	0.1	-
395	417750.57	1399738.25	Картометрический метод	0.1	-
396	417751.12	1399738.1	Картометрический метод	0.1	-
385	417751.67	1399738.25	Картометрический метод	0.1	-
-					
397	417785.49	1399712.34	Картометрический метод	0.1	-
398	417785.9	1399712.75	Картометрический метод	0.1	-
399	417786.04	1399713.3	Картометрический метод	0.1	-
400	417785.9	1399713.85	Картометрический метод	0.1	-
401	417785.49	1399714.25	Картометрический метод	0.1	-
402	417784.94	1399714.4	Картометрический метод	0.1	-
403	417784.39	1399714.25	Картометрический метод	0.1	-
404	417783.99	1399713.85	Картометрический метод	0.1	-
405	417783.85	1399713.3	Картометрический метод	0.1	-
406	417783.99	1399712.75	Картометрический метод	0.1	-
407	417784.39	1399712.34	Картометрический метод	0.1	-
408	417784.94	1399712.19	Картометрический метод	0.1	-
397	417785.49	1399712.34	Картометрический метод	0.1	-
-					
409	417820.31	1399685.12	Картометрический метод	0.1	-
410	417820.85	1399685.28	Картометрический метод	0.1	-
411	417821.25	1399685.68	Картометрический метод	0.1	-
412	417821.41	1399686.22	Картометрический метод	0.1	-

413	417821.25	1399686.77	Картометрический метод	0.1	-
414	417820.85	1399687.19	Картометрический метод	0.1	-
415	417820.31	1399687.33	Картометрический метод	0.1	-
416	417819.75	1399687.19	Картометрический метод	0.1	-
417	417819.35	1399686.77	Картометрический метод	0.1	-
418	417819.21	1399686.22	Картометрический метод	0.1	-
419	417819.35	1399685.68	Картометрический метод	0.1	-
420	417819.75	1399685.28	Картометрический метод	0.1	-
409	417820.31	1399685.12	Картометрический метод	0.1	-
-					
421	417852.35	1399661.29	Картометрический метод	0.1	-
422	417852.76	1399661.7	Картометрический метод	0.1	-
423	417852.9	1399662.25	Картометрический метод	0.1	-
424	417852.76	1399662.8	Картометрический метод	0.1	-
425	417852.36	1399663.21	Картометрический метод	0.1	-
426	417851.8	1399663.35	Картометрический метод	0.1	-
427	417851.26	1399663.21	Картометрический метод	0.1	-
428	417850.85	1399662.8	Картометрический метод	0.1	-
429	417850.69	1399662.25	Картометрический метод	0.1	-
430	417850.84	1399661.7	Картометрический метод	0.1	-
431	417851.25	1399661.29	Картометрический метод	0.1	-
432	417851.8	1399661.15	Картометрический метод	0.1	-
421	417852.35	1399661.29	Картометрический метод	0.1	-
-					
433	417884.5	1399636.2	Картометрический метод	0.1	-
434	417885.05	1399636.34	Картометрический метод	0.1	-
435	417885.45	1399636.74	Картометрический метод	0.1	-
436	417885.6	1399637.3	Картометрический метод	0.1	-
437	417885.45	1399637.84	Картометрический метод	0.1	-
438	417885.05	1399638.24	Картометрический метод	0.1	-
439	417884.5	1399638.4	Картометрический метод	0.1	-
440	417883.95	1399638.24	Картометрический метод	0.1	-
441	417883.54	1399637.84	Картометрический метод	0.1	-
442	417883.4	1399637.29	Картометрический метод	0.1	-
443	417883.54	1399636.74	Картометрический метод	0.1	-
444	417883.95	1399636.34	Картометрический метод	0.1	-
433	417884.5	1399636.2	Картометрический метод	0.1	-
-					
445	417916.81	1399611.42	Картометрический метод	0.1	-
446	417917.37	1399611.56	Картометрический метод	0.1	-
447	417917.77	1399611.97	Картометрический метод	0.1	-
448	417917.91	1399612.52	Картометрический метод	0.1	-
449	417917.77	1399613.07	Картометрический метод	0.1	-
450	417917.36	1399613.48	Картометрический метод	0.1	-
451	417916.81	1399613.63	Картометрический метод	0.1	-
452	417916.27	1399613.48	Картометрический метод	0.1	-
453	417915.86	1399613.07	Картометрический метод	0.1	-
454	417915.71	1399612.52	Картометрический метод	0.1	-
455	417915.86	1399611.97	Картометрический метод	0.1	-
456	417916.26	1399611.56	Картометрический метод	0.1	-
445	417916.81	1399611.42	Картометрический метод	0.1	-
-					
457	417917.97	1399616.37	Картометрический метод	0.1	-
458	417918.52	1399616.51	Картометрический метод	0.1	-
459	417918.93	1399616.92	Картометрический метод	0.1	-
460	417919.08	1399617.47	Картометрический метод	0.1	-
461	417918.93	1399618.02	Картометрический метод	0.1	-
462	417918.52	1399618.42	Картометрический метод	0.1	-
463	417917.97	1399618.58	Картометрический метод	0.1	-
464	417917.42	1399618.42	Картометрический метод	0.1	-
465	417917.02	1399618.02	Картометрический метод	0.1	-

466	417916.87	1399617.47	Картометрический метод	0.1	-
467	417917.02	1399616.92	Картометрический метод	0.1	-
468	417917.42	1399616.51	Картометрический метод	0.1	-
457	417917.97	1399616.37	Картометрический метод	0.1	-
-					
469	417934.8	1399610.18	Картометрический метод	0.1	-
470	417935.34	1399610.32	Картометрический метод	0.1	-
471	417935.74	1399610.73	Картометрический метод	0.1	-
472	417935.9	1399611.28	Картометрический метод	0.1	-
473	417935.74	1399611.84	Картометрический метод	0.1	-
474	417935.34	1399612.24	Картометрический метод	0.1	-
475	417934.8	1399612.39	Картометрический метод	0.1	-
476	417934.24	1399612.24	Картометрический метод	0.1	-
477	417933.83	1399611.84	Картометрический метод	0.1	-
478	417933.69	1399611.28	Картометрический метод	0.1	-
479	417933.83	1399610.73	Картометрический метод	0.1	-
480	417934.24	1399610.32	Картометрический метод	0.1	-
469	417934.8	1399610.18	Картометрический метод	0.1	-
-					
481	417954.01	1399608	Картометрический метод	0.1	-
482	417953.65	1399613.67	Картометрический метод	0.1	-
483	417948.34	1399613.44	Картометрический метод	0.1	-
484	417948.69	1399607.77	Картометрический метод	0.1	-
481	417954.01	1399608	Картометрический метод	0.1	-
-					
485	417955.63	1399947.48	Картометрический метод	0.1	-
486	417956.17	1399947.64	Картометрический метод	0.1	-
487	417956.58	1399948.03	Картометрический метод	0.1	-
488	417956.72	1399948.59	Картометрический метод	0.1	-
489	417956.58	1399949.14	Картометрический метод	0.1	-
490	417956.17	1399949.55	Картометрический метод	0.1	-
491	417955.63	1399949.69	Картометрический метод	0.1	-
492	417955.07	1399949.55	Картометрический метод	0.1	-
493	417954.67	1399949.15	Картометрический метод	0.1	-
494	417954.53	1399948.59	Картометрический метод	0.1	-
495	417954.67	1399948.03	Картометрический метод	0.1	-
496	417955.07	1399947.64	Картометрический метод	0.1	-
485	417955.63	1399947.48	Картометрический метод	0.1	-
-					
497	417956.5	1399899.25	Картометрический метод	0.1	-
498	417957.05	1399899.41	Картометрический метод	0.1	-
499	417957.44	1399899.81	Картометрический метод	0.1	-
500	417957.59	1399900.36	Картометрический метод	0.1	-
501	417957.44	1399900.91	Картометрический метод	0.1	-
502	417957.05	1399901.33	Картометрический метод	0.1	-
503	417956.49	1399901.47	Картометрический метод	0.1	-
504	417955.94	1399901.33	Картометрический метод	0.1	-
505	417955.53	1399900.91	Картометрический метод	0.1	-
506	417955.39	1399900.36	Картометрический метод	0.1	-
507	417955.53	1399899.81	Картометрический метод	0.1	-
508	417955.94	1399899.41	Картометрический метод	0.1	-
497	417956.5	1399899.25	Картометрический метод	0.1	-
-					
509	417957.12	1399854.88	Картометрический метод	0.1	-
510	417957.67	1399855.04	Картометрический метод	0.1	-
511	417958.07	1399855.45	Картометрический метод	0.1	-
512	417958.22	1399855.99	Картометрический метод	0.1	-
513	417958.07	1399856.54	Картометрический метод	0.1	-
514	417957.67	1399856.94	Картометрический метод	0.1	-
515	417957.12	1399857.09	Картометрический метод	0.1	-
516	417956.57	1399856.94	Картометрический метод	0.1	-

517	417956.16	1399856.53	Картометрический метод	0.1	-
518	417956.02	1399855.99	Картометрический метод	0.1	-
519	417956.16	1399855.44	Картометрический метод	0.1	-
520	417956.57	1399855.04	Картометрический метод	0.1	-
509	417957.12	1399854.88	Картометрический метод	0.1	-
-					
521	417957.72	1399811.12	Картометрический метод	0.1	-
522	417958.26	1399811.28	Картометрический метод	0.1	-
523	417958.67	1399811.68	Картометрический метод	0.1	-
524	417958.81	1399812.23	Картометрический метод	0.1	-
525	417958.67	1399812.78	Картометрический метод	0.1	-
526	417958.26	1399813.18	Картометрический метод	0.1	-
527	417957.71	1399813.33	Картометрический метод	0.1	-
528	417957.16	1399813.18	Картометрический метод	0.1	-
529	417956.75	1399812.78	Картометрический метод	0.1	-
530	417956.62	1399812.23	Картометрический метод	0.1	-
531	417956.75	1399811.68	Картометрический метод	0.1	-
532	417957.16	1399811.28	Картометрический метод	0.1	-
521	417957.72	1399811.12	Картометрический метод	0.1	-
-					
533	417958.57	1399767.44	Картометрический метод	0.1	-
534	417959.12	1399767.59	Картометрический метод	0.1	-
535	417959.53	1399768	Картометрический метод	0.1	-
536	417959.68	1399768.56	Картометрический метод	0.1	-
537	417959.53	1399769.1	Картометрический метод	0.1	-
538	417959.12	1399769.5	Картометрический метод	0.1	-
539	417958.57	1399769.66	Картометрический метод	0.1	-
540	417958.03	1399769.5	Картометрический метод	0.1	-
541	417957.62	1399769.11	Картометрический метод	0.1	-
542	417957.48	1399768.56	Картометрический метод	0.1	-
543	417957.62	1399768	Картометрический метод	0.1	-
544	417958.04	1399767.59	Картометрический метод	0.1	-
533	417958.57	1399767.44	Картометрический метод	0.1	-
-					
545	417959.06	1399723.14	Картометрический метод	0.1	-
546	417959.62	1399723.29	Картометрический метод	0.1	-
547	417960.01	1399723.7	Картометрический метод	0.1	-
548	417960.17	1399724.24	Картометрический метод	0.1	-
549	417960.01	1399724.79	Картометрический метод	0.1	-
550	417959.61	1399725.2	Картометрический метод	0.1	-
551	417959.06	1399725.36	Картометрический метод	0.1	-
552	417958.51	1399725.2	Картометрический метод	0.1	-
553	417958.12	1399724.79	Картометрический метод	0.1	-
554	417957.96	1399724.24	Картометрический метод	0.1	-
555	417958.12	1399723.7	Картометрический метод	0.1	-
556	417958.52	1399723.29	Картометрический метод	0.1	-
545	417959.06	1399723.14	Картометрический метод	0.1	-
-					
557	417959.84	1399689.24	Картометрический метод	0.1	-
558	417960.39	1399689.4	Картометрический метод	0.1	-
559	417960.79	1399689.8	Картометрический метод	0.1	-
560	417960.94	1399690.35	Картометрический метод	0.1	-
561	417960.79	1399690.9	Картометрический метод	0.1	-
562	417960.39	1399691.31	Картометрический метод	0.1	-
563	417959.84	1399691.47	Картометрический метод	0.1	-
564	417959.29	1399691.31	Картометрический метод	0.1	-
565	417958.88	1399690.9	Картометрический метод	0.1	-
566	417958.74	1399690.36	Картометрический метод	0.1	-
567	417958.88	1399689.8	Картометрический метод	0.1	-
568	417959.29	1399689.4	Картометрический метод	0.1	-
557	417959.84	1399689.24	Картометрический метод	0.1	-

-					
569	417960.19	1399643.5	Картометрический метод	0.1	-
570	417960.73	1399643.65	Картометрический метод	0.1	-
571	417961.13	1399644.06	Картометрический метод	0.1	-
572	417961.28	1399644.61	Картометрический метод	0.1	-
573	417961.13	1399645.16	Картометрический метод	0.1	-
574	417960.73	1399645.56	Картометрический метод	0.1	-
575	417960.18	1399645.71	Картометрический метод	0.1	-
576	417959.63	1399645.56	Картометрический метод	0.1	-
577	417959.22	1399645.16	Картометрический метод	0.1	-
578	417959.09	1399644.61	Картометрический метод	0.1	-
579	417959.22	1399644.06	Картометрический метод	0.1	-
580	417959.63	1399643.65	Картометрический метод	0.1	-
569	417960.19	1399643.5	Картометрический метод	0.1	-
-					
581	417960.51	1399609.16	Картометрический метод	0.1	-
582	417961.06	1399609.31	Картометрический метод	0.1	-
583	417961.47	1399609.71	Картометрический метод	0.1	-
584	417961.61	1399610.26	Картометрический метод	0.1	-
585	417961.47	1399610.81	Картометрический метод	0.1	-
586	417961.07	1399611.22	Картометрический метод	0.1	-
587	417960.51	1399611.37	Картометрический метод	0.1	-
588	417959.97	1399611.22	Картометрический метод	0.1	-
589	417959.56	1399610.81	Картометрический метод	0.1	-
590	417959.4	1399610.26	Картометрический метод	0.1	-
591	417959.55	1399609.71	Картометрический метод	0.1	-
592	417959.96	1399609.31	Картометрический метод	0.1	-
581	417960.51	1399609.16	Картометрический метод	0.1	-
-					
593	417965.84	1399609.83	Картометрический метод	0.1	-
594	417966.39	1399609.98	Картометрический метод	0.1	-
595	417966.8	1399610.39	Картометрический метод	0.1	-
596	417966.94	1399610.94	Картометрический метод	0.1	-
597	417966.8	1399611.5	Картометрический метод	0.1	-
598	417966.38	1399611.9	Картометрический метод	0.1	-
599	417965.84	1399612.04	Картометрический метод	0.1	-
600	417965.29	1399611.89	Картометрический метод	0.1	-
601	417964.89	1399611.5	Картометрический метод	0.1	-
602	417964.74	1399610.94	Картометрический метод	0.1	-
603	417964.89	1399610.39	Картометрический метод	0.1	-
604	417965.29	1399609.98	Картометрический метод	0.1	-
593	417965.84	1399609.83	Картометрический метод	0.1	-
-					
605	417974.99	1399569.61	Картометрический метод	0.1	-
606	417975.53	1399569.76	Картометрический метод	0.1	-
607	417975.94	1399570.16	Картометрический метод	0.1	-
608	417976.09	1399570.72	Картометрический метод	0.1	-
609	417975.94	1399571.26	Картометрический метод	0.1	-
610	417975.53	1399571.67	Картометрический метод	0.1	-
611	417974.98	1399571.83	Картометрический метод	0.1	-
612	417974.43	1399571.67	Картометрический метод	0.1	-
613	417974.03	1399571.26	Картометрический метод	0.1	-
614	417973.89	1399570.72	Картометрический метод	0.1	-
615	417974.03	1399570.16	Картометрический метод	0.1	-
616	417974.43	1399569.76	Картометрический метод	0.1	-
605	417974.99	1399569.61	Картометрический метод	0.1	-
-					
617	417988.25	1399532.81	Картометрический метод	0.1	-
618	417988.8	1399532.96	Картометрический метод	0.1	-
619	417989.2	1399533.36	Картометрический метод	0.1	-
620	417989.35	1399533.91	Картометрический метод	0.1	-

621	417989.2	1399534.46	Картометрический метод	0.1	-
622	417988.81	1399534.87	Картометрический метод	0.1	-
623	417988.25	1399535.02	Картометрический метод	0.1	-
624	417987.71	1399534.87	Картометрический метод	0.1	-
625	417987.3	1399534.46	Картометрический метод	0.1	-
626	417987.15	1399533.91	Картометрический метод	0.1	-
627	417987.3	1399533.36	Картометрический метод	0.1	-
628	417987.7	1399532.96	Картометрический метод	0.1	-
617	417988.25	1399532.81	Картометрический метод	0.1	-
-					
629	418169.64	1399182.56	Картометрический метод	0.1	-
630	418170.19	1399182.72	Картометрический метод	0.1	-
631	418170.59	1399183.12	Картометрический метод	0.1	-
632	418170.74	1399183.67	Картометрический метод	0.1	-
633	418170.59	1399184.22	Картометрический метод	0.1	-
634	418170.19	1399184.62	Картометрический метод	0.1	-
635	418169.64	1399184.77	Картометрический метод	0.1	-
636	418169.08	1399184.62	Картометрический метод	0.1	-
637	418168.68	1399184.22	Картометрический метод	0.1	-
638	418168.53	1399183.67	Картометрический метод	0.1	-
639	418168.68	1399183.12	Картометрический метод	0.1	-
640	418169.08	1399182.72	Картометрический метод	0.1	-
629	418169.64	1399182.56	Картометрический метод	0.1	-
-					
641	418191.97	1399145.72	Картометрический метод	0.1	-
642	418192.52	1399145.86	Картометрический метод	0.1	-
643	418192.87	1399146.21	Картометрический метод	0.1	-
644	418192.93	1399146.27	Картометрический метод	0.1	-
645	418193.08	1399146.82	Картометрический метод	0.1	-
646	418192.93	1399147.38	Картометрический метод	0.1	-
647	418192.52	1399147.78	Картометрический метод	0.1	-
648	418191.98	1399147.93	Картометрический метод	0.1	-
649	418191.91	1399147.91	Картометрический метод	0.1	-
650	418191.42	1399147.78	Картометрический метод	0.1	-
651	418191.02	1399147.38	Картометрический метод	0.1	-
652	418190.88	1399146.82	Картометрический метод	0.1	-
653	418191.02	1399146.27	Картометрический метод	0.1	-
654	418191.42	1399145.86	Картометрический метод	0.1	-
641	418191.97	1399145.72	Картометрический метод	0.1	-

3. Сведения о характерных точках части (частей) границы объекта

Обозначение характерных точек части границы	Координаты, м		Метод определения координат характерной точки	Средняя квадратическая погрешность положения характерной точки (Mt), м	Описание обозначения точки на местности (при наличии)
	X	Y			
1	2	3	4		5
Часть № -					
			-	-	-

Раздел 3

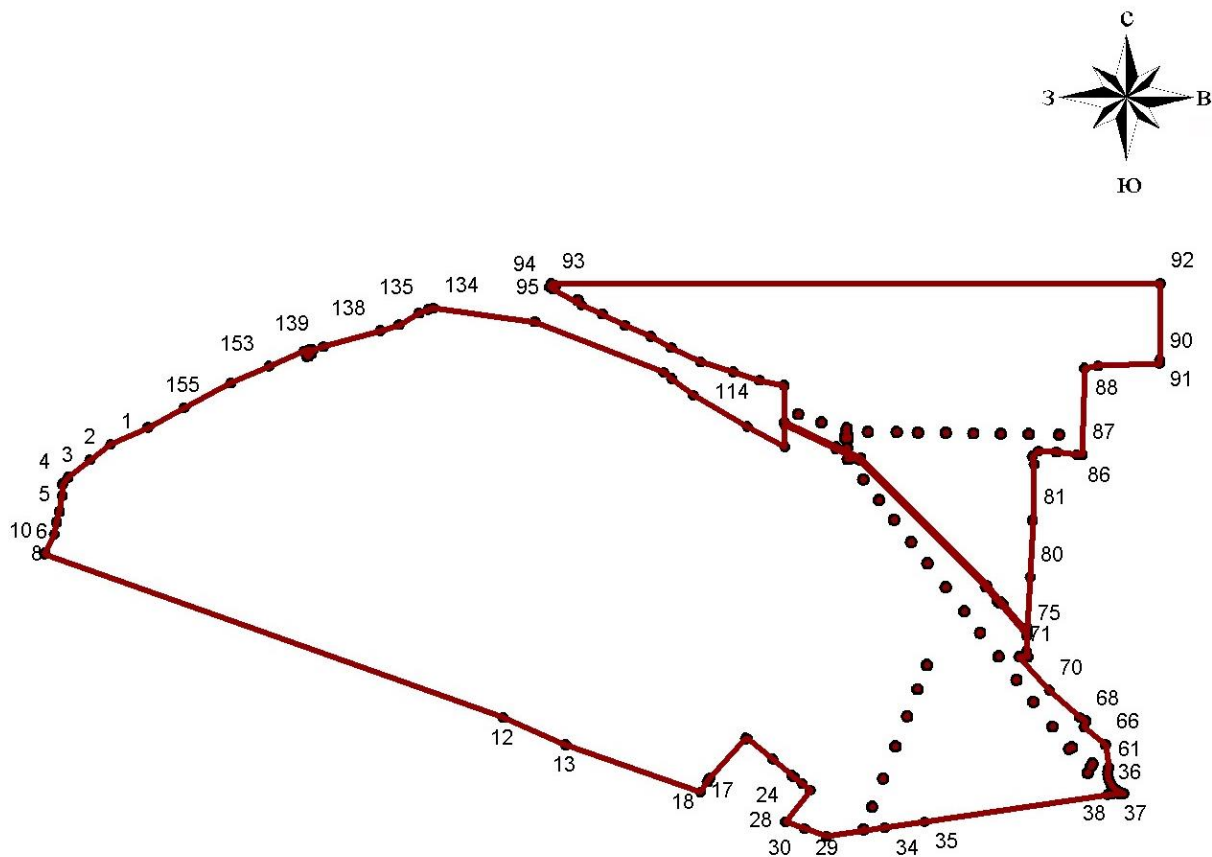
Сведения о местоположении изменённых (уточнённых) границ объекта²⁶							
1. Система координат _____ –							
2. Сведения о характерных точках границ объекта							
Обозначение характерных точек границ	Существующие координаты, м		Изменённые (уточнённые) координаты, м		Метод определения координат характерной точки	Средняя квадрати- ческая погреш- ность положе- ния характерн ой точки (Mt), м	Описание обозначения точки на местности (при наличии)
	X	Y	X	Y			
1	2	3	4	5	6	7	8
–							
					-	-	-
3. Сведения о характерных точках части (частей) границы объекта							
Обозначение характерных точек границ	Существующие координаты, м		Изменённые (уточнённые) координаты, м		Метод определения координат характерной точки	Средняя квадрати- ческая погреш- ность положе- ния характерн ой точки (Mt), м	Описание обозначения точки на местности (при наличии)
	X	Y	X	Y			
1	2	3	4	5	6	7	8
Часть № -							
					-	-	-

²⁶ Требования к заполнению раздела «Сведения о местоположении изменённых (уточнённых) границ объекта» аналогичны требованиям к заполнению раздела «Сведения о местоположении границ объекта».

Раздел «Сведения о местоположении изменённых (уточнённых) границ объекта» заполняется в случае, если сведения о местоположении изменяемых (уточняемых) границ объекта были внесены в Единый государственный реестр недвижимости.

Раздел 4

План границ объекта²⁷



Масштаб 1:12000

Используемые условные знаки и обозначения:



Граница населенного пункта



Поворотная точка

13

Подпись точки

Установленные границы административно-территориальных образований отсутствуют.

Границы природных объектов и (или) объектов искусственного происхождения не установлены.

Подпись _____ Дата «__» _____ 20__ г.

Место для оттиска печати лица, составившего описание местоположения границ объекта

²⁷ План границ объекта оформляется в масштабе, обеспечивающем читаемость местоположения границ объекта, с отображением характерных точек границ объекта, читаемых в таком масштабе.

План границ объекта оформляется в виде, совмещенном с картографической основой.

На плане границ объекта отображаются:

границы объекта (читаемые в выбранном масштабе характерные точки и части границ);

установленные границы административно-территориальных образований;

границы природных объектов и (или) объектов искусственного происхождения (если местоположение отдельных частей границ объекта определено через местоположение указанных объектов);

необходимые обозначения;

используемые условные знаки;

выбранный масштаб.

ФОРМА

графического описания местоположения границ населённых пунктов,
территориальных зон, особо охраняемых природных территорий,
зон с особыми условиями использования территорий

ОПИСАНИЕ МЕСТОПОЛОЖЕНИЯ ГРАНИЦ²⁸

посёлок Кириллинский

(наименование объекта местоположение границ, которого описано (далее - объект))

Раздел 1

Сведения об объекте		
№ п/п	Характеристики объекта	Описание характеристик
1	2	3
1.	Местоположение объекта ²⁹	Самарская область, Красноярский район, сельское поселение Красный Яр, посёлок Кириллинский
2.	Площадь объекта +/- величина погрешности определения площади (P +/- Дельта P) ³⁰	13513135±1287 м ²
3.	Иные характеристики объекта ³¹	

²⁸ Графическое описание местоположения границ населённых пунктов, территориальных зон, особо охраняемых природных территорий и зон с особыми условиями использования территории (далее - Описание местоположения границ) составляется по результатам работ по определению координат характерных точек границ населённых пунктов, территориальных зон, особо охраняемых природных территорий и зон с особыми условиями использования территории либо части (частей) таких границ.

Описание местоположения границ составляется с использованием сведений Единого государственного реестра недвижимости, Единой электронной картографической основы, картографического материала, материалов дистанционного зондирования (далее - картографическая основа), а также по данным измерений, полученных на местности.

²⁹ В строке «Местоположение объекта» раздела «Сведения об объекте» приводится описание расположения объекта с указанием наименования субъекта Российской Федерации, муниципального образования, населённого пункта.

³⁰ В строке «Площадь объекта +/- величина погрешности определения площади (P +/- Дельта P)» раздела «Сведения об объекте» указываются площадь объекта и предельно допустимая погрешность определения такой площади, если определение площади объекта предусмотрено соответствующим договором подряда, заключаемым между заказчиком и исполнителем работ по определению местоположения объекта.

Площадь объекта указывается в квадратных метрах с округлением до 1 кв. метра.

³¹ В строке «Иные характеристики объекта» раздела «Сведения об объекте» указываются иные характеристики объекта (при необходимости).

Раздел 2

Сведения о местоположении границ объекта³²					
1. Система координат _____ <u>МСК-63</u> _____					
2. Сведения о характерных точках границ объекта					
Обозначение характерных точек границ	Координаты, м		Метод определения координат характерной точки ³³	Средняя квадратическая погрешность положения характерной точки (Mt), м	Описание обозначения точки на местности (при наличии) ³⁴
	X	Y			
1	2	3	4	5	6
–					
1	432765.25	1386345.4	Картометрический метод	0.1	-
2	432721.74	1386355.09	Картометрический метод	0.1	-
3	432682.37	1386361.24	Картометрический метод	0.1	-
4	432640.56	1386366.54	Картометрический метод	0.1	-
5	432595.02	1386366.58	Картометрический метод	0.1	-
6	432548	1386367.27	Картометрический метод	0.1	-
7	432495.59	1386367.58	Картометрический метод	0.1	-
8	432416.99	1386365.97	Картометрический метод	0.1	-
9	432394.03	1386366.56	Картометрический метод	0.1	-
10	432383.37	1386368.92	Картометрический метод	0.1	-
11	432367.72	1386377.75	Картометрический метод	0.1	-
12	432352.11	1386383.34	Картометрический метод	0.1	-
13	432337.37	1386383.19	Картометрический метод	0.1	-
14	432322.66	1386380.59	Картометрический метод	0.1	-
15	432304.61	1386383.68	Картометрический метод	0.1	-
16	432271.79	1386389.09	Картометрический метод	0.1	-
17	432203.73	1386397.42	Картометрический метод	0.1	-
18	432155.36	1386403.48	Картометрический метод	0.1	-
19	432097.12	1386411.91	Картометрический метод	0.1	-
20	432045.44	1386419.58	Картометрический метод	0.1	-
21	432006.92	1386423.3	Картометрический метод	0.1	-
22	431988.46	1386422.09	Картометрический метод	0.1	-

³² В разделе «Сведения о местоположении границ объекта» указываются: система координат, используемая для ведения Единого государственного реестра недвижимости, в том числе номера соответствующих зон картографической проекции;

сведения о характерных точках границ объекта;

сведения о характерных точках части (частей) границы объекта.

Для обозначения характерных точек границ объекта используются арабские цифры. Для всех характерных точек границ объекта работ либо частей границ применяется сквозная нумерация.

Список характерных точек границ объекта в реквизитах «Сведения о характерных точках границ объекта» и «Сведения о характерных точках части (частей) границы объекта» должен завершаться номером начальной точки в случае, если такие границы представлены в виде замкнутого контура.

Реквизит «Сведения о характерных точках части (частей) границы объекта» заполняется в случае подготовки описания местоположения части (частей) границы объекта и (или) местоположения границ частей объекта, если законодательством Российской Федерации допускается описание местоположения границы в виде отдельных ее участков или описание границ частей объекта, в том числе в отношении территорий (подзон). В этом случае реквизит «Сведения о характерных точках границ объекта» не заполняется.

В реквизите «Сведения о характерных точках части (частей) границы объекта» границы частей объектов представляются в виде замкнутого контура.

Значения координат характерных точек границ объекта приводятся в метрах с округлением до 0,01 метра в указанной системе координат.

³³ В зависимости от примененных при выполнении работ методов определения координат характерных точек границ объекта в графе «Метод определения координат характерной точки» реквизита «Сведения о характерных точках границ объекта» указываются:

геодезический метод (метод триангуляции, полигонометрии, трилатерации, метод прямых, обратных или комбинированных засечек и иные геодезические методы);

метод спутниковых геодезических измерений (определений);

фотограмметрический метод;

картометрический метод.

³⁴ Графа «Описание обозначения точки на местности (при наличии)» реквизита «Сведения о характерных точках границ объекта» заполняется в случае, если характерная точка обозначена на местности специальным информационным знаком. В остальных случаях в графе проставляется прочерк.

23	431951.68	1386426.33	Картометрический метод	0.1	-
24	431900.86	1386431.57	Картометрический метод	0.1	-
25	431866.33	1386435.31	Картометрический метод	0.1	-
26	431820.89	1386443.1	Картометрический метод	0.1	-
27	431783.64	1386455.11	Картометрический метод	0.1	-
28	431747.34	1386469.54	Картометрический метод	0.1	-
29	431718.82	1386481.45	Картометрический метод	0.1	-
30	431706.89	1386483.83	Картометрический метод	0.1	-
31	431703.9	1386484.42	Картометрический метод	0.1	-
32	431692.91	1386483.58	Картометрический метод	0.1	-
33	431676.58	1386471.69	Картометрический метод	0.1	-
34	431636.09	1386437.78	Картометрический метод	0.1	-
35	431593.05	1386399.67	Картометрический метод	0.1	-
36	431576.86	1386386.46	Картометрический метод	0.1	-
37	431543.18	1386358.29	Картометрический метод	0.1	-
38	431527.94	1386326.9	Картометрический метод	0.1	-
39	431502.52	1386302.49	Картометрический метод	0.1	-
40	431474.87	1386276.5	Картометрический метод	0.1	-
41	431424.81	1386229.3	Картометрический метод	0.1	-
42	431385	1386190.5	Картометрический метод	0.1	-
43	431365.78	1386169	Картометрический метод	0.1	-
44	431297.6	1386090.64	Картометрический метод	0.1	-
45	431215.51	1385994.9	Картометрический метод	0.1	-
46	431133.18	1385898.81	Картометрический метод	0.1	-
47	431115.39	1385879.61	Картометрический метод	0.1	-
48	431056.9	1385837.5	Картометрический метод	0.1	-
49	431020.9	1385812.8	Картометрический метод	0.1	-
50	430984.2	1385789.6	Картометрический метод	0.1	-
51	430953.3	1385768.7	Картометрический метод	0.1	-
52	430944.2	1385756.6	Картометрический метод	0.1	-
53	430919.2	1385730.7	Картометрический метод	0.1	-
54	430895.03	1385707.51	Картометрический метод	0.1	-
55	430899.18	1385719.12	Картометрический метод	0.1	-
56	430896.67	1385727.02	Картометрический метод	0.1	-
57	430894.7	1385730.42	Картометрический метод	0.1	-
58	430872.74	1385708.85	Картометрический метод	0.1	-
59	430828.82	1385667.36	Картометрический метод	0.1	-
60	430795.87	1385640.4	Картометрический метод	0.1	-
61	430811.2	1385626.36	Картометрический метод	0.1	-
62	430806.92	1385619.49	Картометрический метод	0.1	-
63	430803.53	1385605.74	Картометрический метод	0.1	-
64	430727.8	1385554.5	Картометрический метод	0.1	-
65	430712	1385542.37	Картометрический метод	0.1	-
66	430696.85	1385533.68	Картометрический метод	0.1	-
67	430679.88	1385524.38	Картометрический метод	0.1	-
68	430662.33	1385512.01	Картометрический метод	0.1	-
69	430645.97	1385502.1	Картометрический метод	0.1	-
70	430619.81	1385497.58	Картометрический метод	0.1	-
71	430605.1	1385495.3	Картометрический метод	0.1	-
72	430559.79	1385465.9	Картометрический метод	0.1	-
73	430562.3	1385458.61	Картометрический метод	0.1	-
74	430559.56	1385443.62	Картометрический метод	0.1	-
75	430526.02	1385420.81	Картометрический метод	0.1	-
76	430522.29	1385420.77	Картометрический метод	0.1	-
77	430508.5	1385420.76	Картометрический метод	0.1	-
78	430502.02	1385422.86	Картометрический метод	0.1	-
79	430497.28	1385419.99	Картометрический метод	0.1	-
80	430470.02	1385397.82	Картометрический метод	0.1	-
81	430448.79	1385382.74	Картометрический метод	0.1	-
82	430428.4	1385374.62	Картометрический метод	0.1	-
83	430421.37	1385370.94	Картометрический метод	0.1	-

84	430418.73	1385371.58	Картометрический метод	0.1	-
85	430414.01	1385372.72	Картометрический метод	0.1	-
86	430400.2	1385359.2	Картометрический метод	0.1	-
87	430393.5	1385354.6	Картометрический метод	0.1	-
88	430392.29	1385355.26	Картометрический метод	0.1	-
89	430358.65	1385383.68	Картометрический метод	0.1	-
90	430326.6	1385412.2	Картометрический метод	0.1	-
91	430316.53	1385419.5	Картометрический метод	0.1	-
92	430314.11	1385420.5	Картометрический метод	0.1	-
93	430311.79	1385421.84	Картометрический метод	0.1	-
94	430308.24	1385423.6	Картометрический метод	0.1	-
95	430297.97	1385428.66	Картометрический метод	0.1	-
96	430216.42	1385344.57	Картометрический метод	0.1	-
97	430158.99	1385284.86	Картометрический метод	0.1	-
98	430081.69	1385204.45	Картометрический метод	0.1	-
99	430081.89	1385183.86	Картометрический метод	0.1	-
100	430081.99	1385171.52	Картометрический метод	0.1	-
101	430095.16	1385149.27	Картометрический метод	0.1	-
102	430082.19	1385139.88	Картометрический метод	0.1	-
103	430082.41	1385115.4	Картометрический метод	0.1	-
104	430078.17	1385117.98	Картометрический метод	0.1	-
105	430035.6	1385141.09	Картометрический метод	0.1	-
106	430034.25	1385142.13	Картометрический метод	0.1	-
107	429999.72	1385153.13	Картометрический метод	0.1	-
108	429996.07	1385147.49	Картометрический метод	0.1	-
109	430002.55	1385104.35	Картометрический метод	0.1	-
110	429969.36	1385102.03	Картометрический метод	0.1	-
111	429944.68	1385094.27	Картометрический метод	0.1	-
112	429947.61	1385063.31	Картометрический метод	0.1	-
113	429902.28	1385053.37	Картометрический метод	0.1	-
114	429902.45	1385051.53	Картометрический метод	0.1	-
115	429890.41	1385049.42	Картометрический метод	0.1	-
116	429851.24	1385042.54	Картометрический метод	0.1	-
117	429831.7	1385033.4	Картометрический метод	0.1	-
118	429755.14	1384997.6	Картометрический метод	0.1	-
119	429755.58	1384994.88	Картометрический метод	0.1	-
120	429728.09	1384976.47	Картометрический метод	0.1	-
121	429726.58	1384969.75	Картометрический метод	0.1	-
122	429721.21	1384949.77	Картометрический метод	0.1	-
123	429714.07	1384925.46	Картометрический метод	0.1	-
124	429713.64	1384924	Картометрический метод	0.1	-
125	429688.38	1384917.69	Картометрический метод	0.1	-
126	429686.2	1384917.15	Картометрический метод	0.1	-
127	429669.74	1384909.52	Картометрический метод	0.1	-
128	429669.49	1384913.07	Картометрический метод	0.1	-
129	429648.99	1384904.4	Картометрический метод	0.1	-
130	429649.23	1384902.19	Картометрический метод	0.1	-
131	429630.63	1384896.09	Картометрический метод	0.1	-
132	429617.78	1384890.45	Картометрический метод	0.1	-
133	429612.07	1384924.24	Картометрический метод	0.1	-
134	429606.05	1384959.85	Картометрический метод	0.1	-
135	429604.74	1384968.03	Картометрический метод	0.1	-
136	429563.59	1384975.53	Картометрический метод	0.1	-
137	429547.75	1384974.81	Картометрический метод	0.1	-
138	429533.38	1384972.31	Картометрический метод	0.1	-
139	429535.06	1384968.13	Картометрический метод	0.1	-
140	429512.65	1384960.42	Картометрический метод	0.1	-
141	429506.33	1384956.69	Картометрический метод	0.1	-
142	429499.17	1384955.4	Картометрический метод	0.1	-
143	429499.72	1384950.11	Картометрический метод	0.1	-
144	429486.86	1384921.14	Картометрический метод	0.1	-

145	429484.37	1384920.43	Картометрический метод	0.1	-
146	429475.25	1384917.79	Картометрический метод	0.1	-
147	429475.5	1384906.56	Картометрический метод	0.1	-
148	429471.2	1384905.6	Картометрический метод	0.1	-
149	429468.58	1384858.5	Картометрический метод	0.1	-
150	429465.8	1384858.4	Картометрический метод	0.1	-
151	429462.33	1384819.96	Картометрический метод	0.1	-
152	429453.24	1384813.11	Картометрический метод	0.1	-
153	429435.81	1384828.67	Картометрический метод	0.1	-
154	429434.2	1384808.3	Картометрический метод	0.1	-
155	429432.82	1384809.24	Картометрический метод	0.1	-
156	429428.41	1384813.09	Картометрический метод	0.1	-
157	429416.44	1384824.43	Картометрический метод	0.1	-
158	429398.1	1384842.18	Картометрический метод	0.1	-
159	429383.56	1384856.03	Картометрический метод	0.1	-
160	429371.62	1384862.78	Картометрический метод	0.1	-
161	429359.33	1384869.9	Картометрический метод	0.1	-
162	429348.38	1384872.39	Картометрический метод	0.1	-
163	429310.79	1384880.36	Картометрический метод	0.1	-
164	429282.53	1384885.3	Картометрический метод	0.1	-
165	429274.62	1384880.68	Картометрический метод	0.1	-
166	429259.13	1384870.8	Картометрический метод	0.1	-
167	429226.94	1384851.16	Картометрический метод	0.1	-
168	429225	1384849.3	Картометрический метод	0.1	-
169	429220.38	1384842.87	Картометрический метод	0.1	-
170	429212.87	1384831.61	Картометрический метод	0.1	-
171	429213.71	1384815.85	Картометрический метод	0.1	-
172	429214.76	1384805.66	Картометрический метод	0.1	-
173	429204.47	1384787.67	Картометрический метод	0.1	-
174	429199.06	1384778.01	Картометрический метод	0.1	-
175	429196.54	1384776.95	Картометрический метод	0.1	-
176	429194.39	1384772.59	Картометрический метод	0.1	-
177	429194.02	1384771.13	Картометрический метод	0.1	-
178	429193.07	1384766.91	Картометрический метод	0.1	-
179	429190.71	1384761.74	Картометрический метод	0.1	-
180	429187.93	1384759.36	Картометрический метод	0.1	-
181	429184.88	1384752.21	Картометрический метод	0.1	-
182	429180	1384744.07	Картометрический метод	0.1	-
183	429174.91	1384735.48	Картометрический метод	0.1	-
184	429171.39	1384729.59	Картометрический метод	0.1	-
185	429167.56	1384723.11	Картометрический метод	0.1	-
186	429163.04	1384719.67	Картометрический метод	0.1	-
187	429156.06	1384715.47	Картометрический метод	0.1	-
188	429146.76	1384709.88	Картометрический метод	0.1	-
189	429128.54	1384699.42	Картометрический метод	0.1	-
190	429124.03	1384678.82	Картометрический метод	0.1	-
191	429122.45	1384672.9	Картометрический метод	0.1	-
192	429107.54	1384654.87	Картометрический метод	0.1	-
193	429100.66	1384603.87	Картометрический метод	0.1	-
194	429089.79	1384573.09	Картометрический метод	0.1	-
195	429079.82	1384543.5	Картометрический метод	0.1	-
196	429072.39	1384521.5	Картометрический метод	0.1	-
197	429065.13	1384524.03	Картометрический метод	0.1	-
198	429059.55	1384563.32	Картометрический метод	0.1	-
199	429058.38	1384571.59	Картометрический метод	0.1	-
200	429056.3	1384574.19	Картометрический метод	0.1	-
201	429040.38	1384594.09	Картометрический метод	0.1	-
202	429015.72	1384607.07	Картометрический метод	0.1	-
203	428971.42	1384629.46	Картометрический метод	0.1	-
204	428953.62	1384638.59	Картометрический метод	0.1	-
205	428921.63	1384642.22	Картометрический метод	0.1	-

206	428875.58	1384626.5	Картометрический метод	0.1	-
207	428874.28	1384624.15	Картометрический метод	0.1	-
208	428868.31	1384623.29	Картометрический метод	0.1	-
209	428867.06	1384623.9	Картометрический метод	0.1	-
210	428853.25	1384618.56	Картометрический метод	0.1	-
211	428838.49	1384597.88	Картометрический метод	0.1	-
212	428827	1384581.78	Картометрический метод	0.1	-
213	428816.57	1384560.73	Картометрический метод	0.1	-
214	428808.58	1384544.86	Картометрический метод	0.1	-
215	428807.16	1384545.22	Картометрический метод	0.1	-
216	428797.13	1384541.91	Картометрический метод	0.1	-
217	428787.5	1384518.57	Картометрический метод	0.1	-
218	428774.92	1384494.14	Картометрический метод	0.1	-
219	428715.06	1384501.11	Картометрический метод	0.1	-
220	428706.6	1384514.67	Картометрический метод	0.1	-
221	428696.28	1384489.12	Картометрический метод	0.1	-
222	428684.19	1384481.35	Картометрический метод	0.1	-
223	428679.25	1384478.88	Картометрический метод	0.1	-
224	428666.95	1384472.88	Картометрический метод	0.1	-
225	428631.45	1384471.97	Картометрический метод	0.1	-
226	428613.16	1384479.64	Картометрический метод	0.1	-
227	428573.59	1384488.22	Картометрический метод	0.1	-
228	428559.39	1384491.31	Картометрический метод	0.1	-
229	428543.53	1384487.09	Картометрический метод	0.1	-
230	428542.16	1384482.59	Картометрический метод	0.1	-
231	428513.04	1384479.97	Картометрический метод	0.1	-
232	428446.18	1384512.95	Картометрический метод	0.1	-
233	428436.05	1384522.66	Картометрический метод	0.1	-
234	428399.65	1384547.08	Картометрический метод	0.1	-
235	428388.25	1384570.34	Картометрический метод	0.1	-
236	428377.37	1384578.37	Картометрический метод	0.1	-
237	428330.12	1384612.06	Картометрический метод	0.1	-
238	428284.31	1384646.01	Картометрический метод	0.1	-
239	428248.47	1384672.02	Картометрический метод	0.1	-
240	428243.1	1384662.42	Картометрический метод	0.1	-
241	428238.95	1384659.12	Картометрический метод	0.1	-
242	428235.5	1384660.53	Картометрический метод	0.1	-
243	428211.37	1384660.98	Картометрический метод	0.1	-
244	428193.18	1384652.68	Картометрический метод	0.1	-
245	428190.12	1384655.03	Картометрический метод	0.1	-
246	428175.36	1384679.75	Картометрический метод	0.1	-
247	428162.35	1384701.53	Картометрический метод	0.1	-
248	428155.81	1384712.22	Картометрический метод	0.1	-
249	428153.94	1384715.28	Картометрический метод	0.1	-
250	428146.03	1384728.09	Картометрический метод	0.1	-
251	428142.38	1384734.11	Картометрический метод	0.1	-
252	428132.6	1384750.63	Картометрический метод	0.1	-
253	428094.2	1384782.7	Картометрический метод	0.1	-
254	428077.37	1384794.6	Картометрический метод	0.1	-
255	428077.3	1384794.1	Картометрический метод	0.1	-
256	428074.46	1384796.38	Картометрический метод	0.1	-
257	428092.99	1384848.68	Картометрический метод	0.1	-
258	428160.06	1385037.91	Картометрический метод	0.1	-
259	428257.24	1385094.73	Картометрический метод	0.1	-
260	428222.46	1385290.65	Картометрический метод	0.1	-
261	428203.17	1385399.28	Картометрический метод	0.1	-
262	428195.36	1385443.32	Картометрический метод	0.1	-
263	428180.31	1385532.9	Картометрический метод	0.1	-
264	428165.35	1385562.3	Картометрический метод	0.1	-
265	428019.11	1385573.08	Картометрический метод	0.1	-
266	427991.74	1385586.79	Картометрический метод	0.1	-

267	427928.76	1385696.42	Картометрический метод	0.1	-
268	427898.65	1385789.62	Картометрический метод	0.1	-
269	427891.64	1385817.17	Картометрический метод	0.1	-
270	427882.91	1385820.07	Картометрический метод	0.1	-
271	427873.96	1385822.85	Картометрический метод	0.1	-
272	427855.32	1385828.63	Картометрический метод	0.1	-
273	427863.12	1385844.61	Картометрический метод	0.1	-
274	427873.85	1385859.64	Картометрический метод	0.1	-
275	427882.32	1385866.89	Картометрический метод	0.1	-
276	427890.62	1385871.12	Картометрический метод	0.1	-
277	427896.35	1385887.89	Картометрический метод	0.1	-
278	427893.55	1385895.25	Картометрический метод	0.1	-
279	427879.77	1385903.76	Картометрический метод	0.1	-
280	427876.69	1385907.23	Картометрический метод	0.1	-
281	427871.36	1385912.24	Картометрический метод	0.1	-
282	427872.94	1385926.04	Картометрический метод	0.1	-
283	427876.84	1385941.39	Картометрический метод	0.1	-
284	427887.61	1385952.86	Картометрический метод	0.1	-
285	427900.73	1385969.7	Картометрический метод	0.1	-
286	427916.87	1385978.83	Картометрический метод	0.1	-
287	427930.7	1385984.92	Картометрический метод	0.1	-
288	427934.58	1385992.58	Картометрический метод	0.1	-
289	427943.04	1385997.92	Картометрический метод	0.1	-
290	427956.13	1386007.84	Картометрический метод	0.1	-
291	427962.31	1386023.94	Картометрический метод	0.1	-
292	427958.52	1386035.47	Картометрический метод	0.1	-
293	427950.86	1386038.57	Картометрический метод	0.1	-
294	427933.96	1386036.34	Картометрический метод	0.1	-
295	427905.59	1386041.06	Картометрический метод	0.1	-
296	427908.39	1386065.84	Картометрический метод	0.1	-
297	427918.82	1386087.07	Картометрический метод	0.1	-
298	427922.67	1386096.27	Картометрический метод	0.1	-
299	427917.79	1386111.84	Картометрический метод	0.1	-
300	427926.7	1386147.68	Картометрический метод	0.1	-
301	427929.84	1386169.93	Картометрический метод	0.1	-
302	427930.53	1386175.5	Картометрический метод	0.1	-
303	427934.5	1386195.4	Картометрический метод	0.1	-
304	427936.56	1386204.55	Картометрический метод	0.1	-
305	427942.58	1386231.46	Картометрический метод	0.1	-
306	427946.58	1386252.37	Картометрический метод	0.1	-
307	427950.5	1386273	Картометрический метод	0.1	-
308	427951.99	1386282.79	Картометрический метод	0.1	-
309	427953.3	1386287.29	Картометрический метод	0.1	-
310	427975.57	1386294.87	Картометрический метод	0.1	-
311	427979.71	1386296.4	Картометрический метод	0.1	-
312	427982.64	1386304.51	Картометрический метод	0.1	-
313	427977.94	1386314.05	Картометрический метод	0.1	-
314	427973.41	1386330.96	Картометрический метод	0.1	-
315	427995.75	1386356.98	Картометрический метод	0.1	-
316	428009.7	1386389.92	Картометрический метод	0.1	-
317	428016.74	1386425.2	Картометрический метод	0.1	-
318	428023.68	1386438.23	Картометрический метод	0.1	-
319	428020.65	1386448.98	Картометрический метод	0.1	-
320	428013.01	1386457.47	Картометрический метод	0.1	-
321	428001.5	1386459.81	Картометрический метод	0.1	-
322	427976.95	1386460.68	Картометрический метод	0.1	-
323	427946.26	1386464.64	Картометрический метод	0.1	-
324	427936.95	1386468.7	Картометрический метод	0.1	-
325	427933.3	1386485	Картометрический метод	0.1	-
326	427921.8	1386537.2	Картометрический метод	0.1	-
327	427918.6	1386550.4	Картометрический метод	0.1	-

328	427913.2	1386566.4	Картометрический метод	0.1	-
329	427911.5	1386575.3	Картометрический метод	0.1	-
330	427909.9	1386584.1	Картометрический метод	0.1	-
331	427907.6	1386596.3	Картометрический метод	0.1	-
332	427906.25	1386601.96	Картометрический метод	0.1	-
333	427904.18	1386610.59	Картометрический метод	0.1	-
334	427900.72	1386625.53	Картометрический метод	0.1	-
335	427894.3	1386653.1	Картометрический метод	0.1	-
336	427889.5	1386674.2	Картометрический метод	0.1	-
337	427929.4	1386665.9	Картометрический метод	0.1	-
338	427952.2	1386662.21	Картометрический метод	0.1	-
339	427968.95	1386659.53	Картометрический метод	0.1	-
340	428001.36	1386654.19	Картометрический метод	0.1	-
341	428011.1	1386652.6	Картометрический метод	0.1	-
342	428015.13	1386651.99	Картометрический метод	0.1	-
343	428040.33	1386648.24	Картометрический метод	0.1	-
344	428072.68	1386643.03	Картометрический метод	0.1	-
345	428102.56	1386638.53	Картометрический метод	0.1	-
346	428122.1	1386633.93	Картометрический метод	0.1	-
347	428147.28	1386630.22	Картометрический метод	0.1	-
348	428166.98	1386626.53	Картометрический метод	0.1	-
349	428195.02	1386621.96	Картометрический метод	0.1	-
350	428222.17	1386617.93	Картометрический метод	0.1	-
351	428243.22	1386614.58	Картометрический метод	0.1	-
352	428244.5	1386614.4	Картометрический метод	0.1	-
353	428272.8	1386610.5	Картометрический метод	0.1	-
354	428300.9	1386606.7	Картометрический метод	0.1	-
355	428329.4	1386602.7	Картометрический метод	0.1	-
356	428329.01	1386599.98	Картометрический метод	0.1	-
357	428335.26	1386598.94	Картометрический метод	0.1	-
358	428375.31	1386592.34	Картометрический метод	0.1	-
359	428398.93	1386588.44	Картометрический метод	0.1	-
360	428430.4	1386583.1	Картометрический метод	0.1	-
361	428446.5	1386580.2	Картометрический метод	0.1	-
362	428452.4	1386579.58	Картометрический метод	0.1	-
363	428458.03	1386579.04	Картометрический метод	0.1	-
364	428468.85	1386577.31	Картометрический метод	0.1	-
365	428476.68	1386576.04	Картометрический метод	0.1	-
366	428530.82	1386566.95	Картометрический метод	0.1	-
367	428578.43	1386558.94	Картометрический метод	0.1	-
368	428605.48	1386555.97	Картометрический метод	0.1	-
369	428654.92	1386552.91	Картометрический метод	0.1	-
370	428709.69	1386547.72	Картометрический метод	0.1	-
371	428767.21	1386542.73	Картометрический метод	0.1	-
372	428806.69	1386539.01	Картометрический метод	0.1	-
373	428855.3	1386534.34	Картометрический метод	0.1	-
374	428863.73	1386532.93	Картометрический метод	0.1	-
375	428874.19	1386579.77	Картометрический метод	0.1	-
376	428900.2	1386677.93	Картометрический метод	0.1	-
377	428925.16	1386754.13	Картометрический метод	0.1	-
378	428968.62	1386916.83	Картометрический метод	0.1	-
379	428980.8	1386962.42	Картометрический метод	0.1	-
380	429024.99	1387121.51	Картометрический метод	0.1	-
381	429027.9	1387133.32	Картометрический метод	0.1	-
382	429028.3	1387140.97	Картометрический метод	0.1	-
383	429073.52	1387254.11	Картометрический метод	0.1	-
384	429250.4	1387408.16	Картометрический метод	0.1	-
385	429422.6	1387567.43	Картометрический метод	0.1	-
386	429589.95	1387731.78	Картометрический метод	0.1	-
387	429671.76	1387793.42	Картометрический метод	0.1	-
388	429751.69	1387857.48	Картометрический метод	0.1	-

389	429829.68	1387923.89	Картометрический метод	0.1	-
390	429905.65	1387992.59	Картометрический метод	0.1	-
391	430026.9	1388120.11	Картометрический метод	0.1	-
392	430248.91	1388323.07	Картометрический метод	0.1	-
393	430411.56	1388463.46	Картометрический метод	0.1	-
394	430450.01	1388482.66	Картометрический метод	0.1	-
395	430469.23	1388519.62	Картометрический метод	0.1	-
396	430868.59	1388883.96	Картометрический метод	0.1	-
397	430906.02	1388895.4	Картометрический метод	0.1	-
398	430982.43	1388963.37	Картометрический метод	0.1	-
399	431012.23	1388996.97	Картометрический метод	0.1	-
400	431008.97	1389010.24	Картометрический метод	0.1	-
401	431062.2	1389050.13	Картометрический метод	0.1	-
402	431153.09	1389145.28	Картометрический метод	0.1	-
403	431235.35	1389225.95	Картометрический метод	0.1	-
404	431254.2	1389243.38	Картометрический метод	0.1	-
405	431254.13	1389244.02	Картометрический метод	0.1	-
406	431256.78	1389246.49	Картометрический метод	0.1	-
407	431256.66	1389248.65	Картометрический метод	0.1	-
408	431259.35	1389251.69	Картометрический метод	0.1	-
409	431285.24	1389273.38	Картометрический метод	0.1	-
410	431306.32	1389293.33	Картометрический метод	0.1	-
411	431339.22	1389324	Картометрический метод	0.1	-
412	431375.08	1389356.52	Картометрический метод	0.1	-
413	431410.94	1389389.02	Картометрический метод	0.1	-
414	431438.35	1389413.15	Картометрический метод	0.1	-
415	431464.18	1389437.42	Картометрический метод	0.1	-
416	431474.63	1389446.38	Картометрический метод	0.1	-
417	431469.7	1389447.19	Картометрический метод	0.1	-
418	431463.43	1389449.86	Картометрический метод	0.1	-
419	431459.84	1389456.14	Картометрический метод	0.1	-
420	431458.95	1389468.67	Картометрический метод	0.1	-
421	431455.37	1389487.48	Картометрический метод	0.1	-
422	431452.69	1389500.02	Картометрический метод	0.1	-
423	431450	1389520.62	Картометрический метод	0.1	-
424	431448.22	1389532.26	Картометрический метод	0.1	-
425	431449.11	1389542.12	Картометрический метод	0.1	-
426	431450.9	1389550.17	Картометрический метод	0.1	-
427	431457.17	1389553.75	Картометрический метод	0.1	-
428	431461.65	1389555.55	Картометрический метод	0.1	-
429	431467.91	1389551.06	Картометрический метод	0.1	-
430	431477.77	1389545.69	Картометрический метод	0.1	-
431	431486.72	1389542.99	Картометрический метод	0.1	-
432	431495.67	1389540.3	Картометрический метод	0.1	-
433	431499.25	1389534.93	Картометрический метод	0.1	-
434	431502.84	1389525.08	Картометрический метод	0.1	-
435	431501.94	1389516.13	Картометрический метод	0.1	-
436	431493.88	1389508.07	Картометрический метод	0.1	-
437	431492.08	1389501.79	Картометрический метод	0.1	-
438	431496.56	1389499.11	Картометрический метод	0.1	-
439	431502.83	1389500	Картометрический метод	0.1	-
440	431507.31	1389494.62	Картометрический метод	0.1	-
441	431505.52	1389483.87	Картометрический метод	0.1	-
442	431504.16	1389473.65	Картометрический метод	0.1	-
443	431540.71	1389506.5	Картометрический метод	0.1	-
444	431569.97	1389532.84	Картометрический метод	0.1	-
445	431601.7	1389561.18	Картометрический метод	0.1	-
446	431640.52	1389596.66	Картометрический метод	0.1	-
447	431677.11	1389629.52	Картометрический метод	0.1	-
448	431718.89	1389667.21	Картометрический метод	0.1	-
449	431758.8	1389703.05	Картометрический метод	0.1	-

450	431783.94	1389725.58	Картометрический метод	0.1	-
451	431815.74	1389755.14	Картометрический метод	0.1	-
452	431834.24	1389771.03	Картометрический метод	0.1	-
453	431857.88	1389792.08	Картометрический метод	0.1	-
454	431879.7	1389812.03	Картометрический метод	0.1	-
455	431913.71	1389841.96	Картометрический метод	0.1	-
456	431939.97	1389865.24	Картометрический метод	0.1	-
457	431958.36	1389879.25	Картометрический метод	0.1	-
458	431945.49	1389878.82	Картометрический метод	0.1	-
459	431936.93	1389873.49	Картометрический метод	0.1	-
460	431930.52	1389869.21	Картометрический метод	0.1	-
461	431923.04	1389873.48	Картометрический метод	0.1	-
462	431926.25	1389877.76	Картометрический метод	0.1	-
463	431934.81	1389890.58	Картометрический метод	0.1	-
464	431948.69	1389906.61	Картометрический метод	0.1	-
465	431965.79	1389930.1	Картометрический метод	0.1	-
466	431979.69	1389952.53	Картометрический метод	0.1	-
467	431996.39	1389977.12	Картометрический метод	0.1	-
468	432000.16	1389888.71	Картометрический метод	0.1	-
469	432734.29	1389014.55	Картометрический метод	0.1	-
470	432737.79	1389010.37	Картометрический метод	0.1	-
471	432740.11	1389001.71	Картометрический метод	0.1	-
472	432742.15	1388992.98	Картометрический метод	0.1	-
473	432743.89	1388984.18	Картометрический метод	0.1	-
474	432745.33	1388975.33	Картометрический метод	0.1	-
475	432746.47	1388966.44	Картометрический метод	0.1	-
476	432747.32	1388957.51	Картометрический метод	0.1	-
477	432747.87	1388948.56	Картометрический метод	0.1	-
478	432748.11	1388939.6	Картометрический метод	0.1	-
479	432748.05	1388930.63	Картометрический метод	0.1	-
480	432747.7	1388921.67	Картометрический метод	0.1	-
481	432747.04	1388912.73	Картометрический метод	0.1	-
482	432746.08	1388903.81	Картометрический метод	0.1	-
483	432790.89	1388618.48	Картометрический метод	0.1	-
484	432792.57	1388535.51	Картометрический метод	0.1	-
485	432812.03	1388470.32	Картометрический метод	0.1	-
486	432804.41	1388441.53	Картометрический метод	0.1	-
487	432823.31	1388320.17	Картометрический метод	0.1	-
488	432851.59	1388102.64	Картометрический метод	0.1	-
489	432867.55	1388107.84	Картометрический метод	0.1	-
490	432995.85	1388220.34	Картометрический метод	0.1	-
491	433067.03	1388213.69	Картометрический метод	0.1	-
492	433101.78	1388206.22	Картометрический метод	0.1	-
493	433194.15	1388150.9	Картометрический метод	0.1	-
494	433343.42	1388029.8	Картометрический метод	0.1	-
495	433344.25	1388019.87	Картометрический метод	0.1	-
496	433339.6	1388015.21	Картометрический метод	0.1	-
497	433327.27	1388004.45	Картометрический метод	0.1	-
498	433313.95	1387994.94	Картометрический метод	0.1	-
499	433299.76	1387986.78	Картометрический метод	0.1	-
500	433284.84	1387980.04	Картометрический метод	0.1	-
501	433269.34	1387974.79	Картометрический метод	0.1	-
502	432953.99	1387837.55	Картометрический метод	0.1	-
503	432920.97	1387816.1	Картометрический метод	0.1	-
504	432905.75	1387816.11	Картометрический метод	0.1	-
505	432927.23	1387790.13	Картометрический метод	0.1	-
506	432921.86	1387745.35	Картометрический метод	0.1	-
507	432910.21	1387743.57	Картометрический метод	0.1	-
508	432898	1387745.6	Картометрический метод	0.1	-
509	432902.44	1387705.35	Картометрический метод	0.1	-
510	432909.06	1387655.69	Картометрический метод	0.1	-

511	432927.24	1387518.27	Картометрический метод	0.1	-
512	432935.5	1387447.09	Картометрический метод	0.1	-
513	432965.26	1387226.91	Картометрический метод	0.1	-
514	432976.82	1387124.27	Картометрический метод	0.1	-
515	432990.05	1387036.52	Картометрический метод	0.1	-
516	432993.35	1386978.57	Картометрический метод	0.1	-
517	432995	1386935.54	Картометрический метод	0.1	-
518	433009.11	1386898.6	Картометрический метод	0.1	-
519	433052.2	1386572.3	Картометрический метод	0.1	-
520	433051.96	1386572.22	Картометрический метод	0.1	-
521	433046.06	1386567.88	Картометрический метод	0.1	-
522	433016.86	1386538.21	Картометрический метод	0.1	-
523	433003.94	1386526.96	Картометрический метод	0.1	-
524	432983.17	1386510.56	Картометрический метод	0.1	-
525	432953.06	1386483.26	Картометрический метод	0.1	-
526	432910.88	1386447.05	Картометрический метод	0.1	-
527	432870.03	1386413.58	Картометрический метод	0.1	-
528	432842.26	1386395.07	Картометрический метод	0.1	-
529	432823.75	1386382.73	Картометрический метод	0.1	-
530	432782.82	1386357.35	Картометрический метод	0.1	-
531	432767.3	1386347.19	Картометрический метод	0.1	-
532	432767.69	1386347.08	Картометрический метод	0.1	-
1	432765.25	1386345.4	Картометрический метод	0.1	-
-					
533	430705.9	1387041	Картометрический метод	0.1	-
534	430736.5	1387100.51	Картометрический метод	0.1	-
535	430824.3	1387189.9	Картометрический метод	0.1	-
536	430827.6	1387246.91	Картометрический метод	0.1	-
537	430823	1387267.8	Картометрический метод	0.1	-
538	430818.5	1387288.11	Картометрический метод	0.1	-
539	430773.11	1387298.91	Картометрический метод	0.1	-
540	430769.1	1387304.8	Картометрический метод	0.1	-
541	430764.7	1387311.4	Картометрический метод	0.1	-
542	430757.9	1387325.81	Картометрический метод	0.1	-
543	430749.11	1387344.2	Картометрический метод	0.1	-
544	430734.5	1387377.61	Картометрический метод	0.1	-
545	430721.1	1387411.4	Картометрический метод	0.1	-
546	430708.9	1387445.71	Картометрический метод	0.1	-
547	430697.9	1387480.31	Картометрический метод	0.1	-
548	430695.3	1387489.6	Картометрический метод	0.1	-
549	430688.1	1387515.4	Картометрический метод	0.1	-
550	430679.5	1387550.71	Картометрический метод	0.1	-
551	430647.21	1387586.3	Картометрический метод	0.1	-
552	430641.31	1387601.6	Картометрический метод	0.1	-
553	430633.2	1387622.71	Картометрический метод	0.1	-
554	430628.1	1387626.31	Картометрический метод	0.1	-
555	430625.1	1387628.4	Картометрический метод	0.1	-
556	430617.2	1387634.5	Картометрический метод	0.1	-
557	430609.4	1387640.9	Картометрический метод	0.1	-
558	430601.6	1387647.9	Картометрический метод	0.1	-
559	430594.7	1387654.5	Картометрический метод	0.1	-
560	430588.8	1387660.5	Картометрический метод	0.1	-
561	430587.7	1387661.6	Картометрический метод	0.1	-
562	430586.81	1387662.61	Картометрический метод	0.1	-
563	430581	1387669.01	Картометрический метод	0.1	-
564	430575.4	1387675.51	Картометрический метод	0.1	-
565	430574.5	1387676.6	Картометрический метод	0.1	-
566	430568.3	1387684.51	Картометрический метод	0.1	-
567	430562.3	1387692.61	Картометрический метод	0.1	-
568	430556.7	1387700.8	Картометрический метод	0.1	-
569	430556.3	1387701.41	Картометрический метод	0.1	-

570	430551.3	1387709.31	Картометрический метод	0.1	-
571	430546.6	1387717.4	Картометрический метод	0.1	-
572	430546.3	1387717.9	Картометрический метод	0.1	-
573	430536.1	1387726.9	Картометрический метод	0.1	-
574	430473.4	1387781.9	Картометрический метод	0.1	-
575	430471.5	1387783.5	Картометрический метод	0.1	-
576	430466.3	1387787	Картометрический метод	0.1	-
577	430442.51	1387803.3	Картометрический метод	0.1	-
578	430433	1387809.8	Картометрический метод	0.1	-
579	430347.8	1387832.7	Картометрический метод	0.1	-
580	430349	1387831.6	Картометрический метод	0.1	-
581	430350.8	1387829.61	Картометрический метод	0.1	-
582	430351.61	1387828.71	Картометрический метод	0.1	-
583	430352.51	1387827.6	Картометрический метод	0.1	-
584	430353.21	1387826.5	Картометрический метод	0.1	-
585	430354.01	1387825.41	Картометрический метод	0.1	-
586	430354.71	1387824.31	Картометрический метод	0.1	-
587	430355.31	1387823.2	Картометрический метод	0.1	-
588	430355.9	1387822	Картометрический метод	0.1	-
589	430356.4	1387821.2	Картометрический метод	0.1	-
590	430356.7	1387820.4	Картометрический метод	0.1	-
591	430357	1387819.7	Картометрический метод	0.1	-
592	430357.5	1387818.51	Картометрический метод	0.1	-
593	430357.8	1387817.8	Картометрический метод	0.1	-
594	430358	1387817.2	Картометрический метод	0.1	-
595	430358.4	1387816	Картометрический метод	0.1	-
596	430359.1	1387813.5	Картометрический метод	0.1	-
597	430359.6	1387810.91	Картометрический метод	0.1	-
598	430359.7	1387810.2	Картометрический метод	0.1	-
599	430359.9	1387808.31	Картометрический метод	0.1	-
600	430360	1387807	Картометрический метод	0.1	-
601	430360	1387806.4	Картометрический метод	0.1	-
602	430360	1387805.7	Картометрический метод	0.1	-
603	430360	1387804.4	Картометрический метод	0.1	-
604	430360	1387803.6	Картометрический метод	0.1	-
605	430359.9	1387801.8	Картометрический метод	0.1	-
606	430359.8	1387800.51	Картометрический метод	0.1	-
607	430359.6	1387799.2	Картометрический метод	0.1	-
608	430359.4	1387797.91	Картометрический метод	0.1	-
609	430359.1	1387796.6	Картометрический метод	0.1	-
610	430358.8	1387795.4	Картометрический метод	0.1	-
611	430358.6	1387794.81	Картометрический метод	0.1	-
612	430358.4	1387794.1	Картометрический метод	0.1	-
613	430358	1387792.8	Картометрический метод	0.1	-
614	430357.8	1387792.31	Картометрический метод	0.1	-
615	430357.6	1387791.6	Картометрический метод	0.1	-
616	430357	1387790.2	Картометрический метод	0.1	-
617	430356.6	1387789.2	Картометрический метод	0.1	-
618	430356	1387788.01	Картометрический метод	0.1	-
619	430355.4	1387786.9	Картометрический метод	0.1	-
620	430354.1	1387784.61	Картометрический метод	0.1	-
621	430353.6	1387783.9	Картометрический метод	0.1	-
622	430352.6	1387782.51	Картометрический метод	0.1	-
623	430351.8	1387781.4	Картометрический метод	0.1	-
624	430351	1387780.4	Картометрический метод	0.1	-
625	430350.1	1387779.4	Картометрический метод	0.1	-
626	430349.2	1387778.5	Картометрический метод	0.1	-
627	430348.2	1387777.61	Картометрический метод	0.1	-
628	430347.3	1387776.7	Картометрический метод	0.1	-
629	430346.8	1387776.3	Картометрический метод	0.1	-
630	430346.31	1387775.91	Картометрический метод	0.1	-

631	430345.3	1387775.01	Картометрический метод	0.1	-
632	430344.51	1387774.51	Картометрический метод	0.1	-
633	430343.1	1387773.51	Картометрический метод	0.1	-
634	430341.7	1387772.6	Картометрический метод	0.1	-
635	430340.9	1387772.21	Картометрический метод	0.1	-
636	430220.1	1387704.4	Картометрический метод	0.1	-
637	430135.9	1387631.7	Картометрический метод	0.1	-
638	430134.9	1387630.8	Картометрический метод	0.1	-
639	430101.9	1387602.3	Картометрический метод	0.1	-
640	430076.7	1387580.3	Картометрический метод	0.1	-
641	430063.4	1387568.91	Картометрический метод	0.1	-
642	430059	1387565.31	Картометрический метод	0.1	-
643	430049.6	1387557.2	Картометрический метод	0.1	-
644	430048.6	1387545.6	Картометрический метод	0.1	-
645	430047.2	1387529.31	Картометрический метод	0.1	-
646	430054.8	1387528.71	Картометрический метод	0.1	-
647	430067.8	1387527.61	Картометрический метод	0.1	-
648	430066.6	1387517.4	Картометрический метод	0.1	-
649	430065.4	1387506.9	Картометрический метод	0.1	-
650	430078.9	1387500.31	Картометрический метод	0.1	-
651	430097.91	1387491	Картометрический метод	0.1	-
652	430095.8	1387490.51	Картометрический метод	0.1	-
653	430095.1	1387490.41	Картометрический метод	0.1	-
654	430093.9	1387490.1	Картометрический метод	0.1	-
655	430093	1387489.8	Картометрический метод	0.1	-
656	430091.61	1387489.3	Картометрический метод	0.1	-
657	430090.5	1387488.9	Картометрический метод	0.1	-
658	430089.4	1387488.4	Картометрический метод	0.1	-
659	430088.31	1387487.9	Картометрический метод	0.1	-
660	430087.2	1387487.4	Картометрический метод	0.1	-
661	430086.1	1387486.8	Картометрический метод	0.1	-
662	430085.1	1387486.2	Картометрический метод	0.1	-
663	430084.1	1387485.61	Картометрический метод	0.1	-
664	430083.1	1387484.9	Картометрический метод	0.1	-
665	430082.5	1387484.5	Картометрический метод	0.1	-
666	430082.1	1387484.2	Картометрический метод	0.1	-
667	430081.2	1387483.51	Картометрический метод	0.1	-
668	430080.2	1387482.7	Картометрический метод	0.1	-
669	430079.31	1387481.91	Картометрический метод	0.1	-
670	430078.9	1387481.4	Картометрический метод	0.1	-
671	430078.5	1387481	Картометрический метод	0.1	-
672	430078.1	1387480.6	Картометрический метод	0.1	-
673	430077.6	1387480.2	Картометрический метод	0.1	-
674	430076.1	1387478.3	Картометрический метод	0.1	-
675	430075.4	1387477.5	Картометрический метод	0.1	-
676	430074.6	1387476.41	Картометрический метод	0.1	-
677	430073.9	1387475.4	Картометрический метод	0.1	-
678	430073.31	1387474.4	Картометрический метод	0.1	-
679	430072.7	1387473.41	Картометрический метод	0.1	-
680	430072.1	1387472.3	Картометрический метод	0.1	-
681	430071.6	1387471.21	Картометрический метод	0.1	-
682	430071.11	1387470.1	Картометрический метод	0.1	-
683	430070.61	1387469	Картометрический метод	0.1	-
684	430070.2	1387467.9	Картометрический метод	0.1	-
685	430069.8	1387466.7	Картометрический метод	0.1	-
686	430069.5	1387465.6	Картометрический метод	0.1	-
687	430069.3	1387465.01	Картометрический метод	0.1	-
688	430069.1	1387464.4	Картометрический метод	0.1	-
689	430069	1387463.7	Картометрический метод	0.1	-
690	430068.9	1387463.21	Картометрический метод	0.1	-
691	430068.7	1387462.1	Картометрический метод	0.1	-

692	430078.6	1387409.2	Картометрический метод	0.1	-
693	430095.11	1387377	Картометрический метод	0.1	-
694	430096	1387376.9	Картометрический метод	0.1	-
695	430098	1387376.5	Картометрический метод	0.1	-
696	430100	1387376	Картометрический метод	0.1	-
697	430101	1387375.7	Картометрический метод	0.1	-
698	430101.5	1387375.61	Картометрический метод	0.1	-
699	430102	1387375.4	Картометрический метод	0.1	-
700	430103	1387375.01	Картометрический метод	0.1	-
701	430103.9	1387374.6	Картометрический метод	0.1	-
702	430104.9	1387374.2	Картометрический метод	0.1	-
703	430105.8	1387373.71	Картометрический метод	0.1	-
704	430106.7	1387373.2	Картометрический метод	0.1	-
705	430108	1387372.41	Картометрический метод	0.1	-
706	430108.5	1387372.1	Картометрический метод	0.1	-
707	430109.3	1387371.5	Картометрический метод	0.1	-
708	430110.4	1387370.7	Картометрический метод	0.1	-
709	430111.01	1387370.2	Картометрический метод	0.1	-
710	430111.8	1387369.5	Картометрический метод	0.1	-
711	430113.2	1387368.1	Картометрический метод	0.1	-
712	430114	1387367.31	Картометрический метод	0.1	-
713	430115.3	1387365.7	Картометрический метод	0.1	-
714	430116.5	1387364.11	Картометрический метод	0.1	-
715	430117.1	1387363.2	Картометрический метод	0.1	-
716	430117.4	1387362.6	Картометрический метод	0.1	-
717	430118.6	1387360.51	Картометрический метод	0.1	-
718	430119.1	1387359.5	Картометрический метод	0.1	-
719	430119.5	1387358.6	Картометрический метод	0.1	-
720	430119.7	1387358.11	Картометрический метод	0.1	-
721	430119.8	1387357.6	Картометрический метод	0.1	-
722	430120.2	1387356.6	Картометрический метод	0.1	-
723	430120.5	1387355.6	Картометрический метод	0.1	-
724	430120.8	1387354.6	Картометрический метод	0.1	-
725	430121	1387353.8	Картометрический метод	0.1	-
726	430121.2	1387352.5	Картометрический метод	0.1	-
727	430121.4	1387351.61	Картометрический метод	0.1	-
728	430121.5	1387350.9	Картометрический метод	0.1	-
729	430121.61	1387349.4	Картометрический метод	0.1	-
730	430111.59	1387312.1	Картометрический метод	0.1	-
731	430099.9	1387309.3	Картометрический метод	0.1	-
732	430091	1387307.11	Картометрический метод	0.1	-
733	430091.2	1387305.2	Картометрический метод	0.1	-
734	430095.95	1387268.16	Картометрический метод	0.1	-
735	430092.81	1387268.4	Картометрический метод	0.1	-
736	430089	1387268.7	Картометрический метод	0.1	-
737	430079	1387269.2	Картометрический метод	0.1	-
738	430076	1387269.7	Картометрический метод	0.1	-
739	430072.7	1387270	Картометрический метод	0.1	-
740	430070.6	1387270.1	Картометрический метод	0.1	-
741	430066.51	1387269.91	Картометрический метод	0.1	-
742	430058.8	1387269.41	Картометрический метод	0.1	-
743	430054.6	1387268.4	Картометрический метод	0.1	-
744	430052.5	1387267.3	Картометрический метод	0.1	-
745	430049.2	1387262.2	Картометрический метод	0.1	-
746	430044.6	1387256.9	Картометрический метод	0.1	-
747	430038.6	1387253.1	Картометрический метод	0.1	-
748	430023.9	1387247.3	Картометрический метод	0.1	-
749	430012.9	1387243.8	Картометрический метод	0.1	-
750	429992.9	1387230	Картометрический метод	0.1	-
751	429991.6	1387227	Картометрический метод	0.1	-
752	429991.5	1387221.3	Картометрический метод	0.1	-

753	429992.5	1387213.5	Картометрический метод	0.1	-
754	429994.4	1387208.3	Картометрический метод	0.1	-
755	429997	1387203.5	Картометрический метод	0.1	-
756	430020.6	1387198.2	Картометрический метод	0.1	-
757	430028.04	1387175.71	Картометрический метод	0.1	-
758	430007.19	1387140.62	Картометрический метод	0.1	-
759	429992.2	1387159.71	Картометрический метод	0.1	-
760	429983.71	1387152.5	Картометрический метод	0.1	-
761	429981.8	1387150.9	Картометрический метод	0.1	-
762	429984.3	1387146	Картометрический метод	0.1	-
763	429985.5	1387143.7	Картометрический метод	0.1	-
764	429989.1	1387136.3	Картометрический метод	0.1	-
765	429992.41	1387128.81	Картометрический метод	0.1	-
766	429995.5	1387121.1	Картометрический метод	0.1	-
767	429998.3	1387113.41	Картометрический метод	0.1	-
768	430000.81	1387105.5	Картометрический метод	0.1	-
769	430002.91	1387098.2	Картометрический метод	0.1	-
770	430003.1	1387097.6	Картометрический метод	0.1	-
771	430003.3	1387097	Картометрический метод	0.1	-
772	430005.1	1387089.6	Картометрический метод	0.1	-
773	430006.8	1387081.6	Картометрический метод	0.1	-
774	430007.4	1387077.8	Картометрический метод	0.1	-
775	430008.2	1387073.41	Картометрический метод	0.1	-
776	430009.3	1387065.3	Картометрический метод	0.1	-
777	430010	1387059.1	Картометрический метод	0.1	-
778	430010.2	1387057.1	Картометрический метод	0.1	-
779	430010.8	1387048.9	Картометрический метод	0.1	-
780	430010.9	1387044.9	Картометрический метод	0.1	-
781	430011	1387040.6	Картометрический метод	0.1	-
782	430011	1387032.4	Картометрический метод	0.1	-
783	430010.7	1387024.1	Картометрический метод	0.1	-
784	430010.5	1387020.1	Картометрический метод	0.1	-
785	430010.21	1387015.9	Картометрический метод	0.1	-
786	430009.3	1387007.71	Картометрический метод	0.1	-
787	430009.2	1387006.8	Картометрический метод	0.1	-
788	430008.1	1386999.61	Картометрический метод	0.1	-
789	430006.7	1386991.5	Картометрический метод	0.1	-
790	430005.01	1386983.4	Картометрический метод	0.1	-
791	430003	1386975.41	Картометрический метод	0.1	-
792	430002.4	1386973.1	Картометрический метод	0.1	-
793	430000.8	1386967.5	Картометрический метод	0.1	-
794	429998.2	1386959.7	Картометрический метод	0.1	-
795	429998.7	1386958.81	Картометрический метод	0.1	-
796	429999.1	1386958.31	Картометрический метод	0.1	-
797	430001.8	1386954.6	Картометрический метод	0.1	-
798	430002.6	1386953.61	Картометрический метод	0.1	-
799	430005	1386951.3	Картометрический метод	0.1	-
800	430005.6	1386950.7	Картометрический метод	0.1	-
801	430006.6	1386949.8	Картометрический метод	0.1	-
802	430007.1	1386949.5	Картометрический метод	0.1	-
803	430011.5	1386946.8	Картометрический метод	0.1	-
804	430012.8	1386946.2	Картометрический метод	0.1	-
805	430014.7	1386945.4	Картометрический метод	0.1	-
806	430015.31	1386945.2	Картометрический метод	0.1	-
807	430016.1	1386944.9	Картометрический метод	0.1	-
808	430017.4	1386944.5	Картометрический метод	0.1	-
809	430017.9	1386944.4	Картометрический метод	0.1	-
810	430019.5	1386944.01	Картометрический метод	0.1	-
811	430020.6	1386943.81	Картометрический метод	0.1	-
812	430021.1	1386943.7	Картометрический метод	0.1	-
813	430021.6	1386943.61	Картометрический метод	0.1	-

814	430022.7	1386943.51	Картометрический метод	0.1	-
815	430023.2	1386943.5	Картометрический метод	0.1	-
816	430024	1386943.4	Картометрический метод	0.1	-
817	430024.9	1386943.41	Картометрический метод	0.1	-
818	430026	1386943.41	Картометрический метод	0.1	-
819	430027.1	1386943.41	Картометрический метод	0.1	-
820	430027.6	1386943.4	Картометрический метод	0.1	-
821	430028.2	1386943.41	Картометрический метод	0.1	-
822	430029.31	1386943.5	Картометрический метод	0.1	-
823	430030.2	1386943.7	Картометрический метод	0.1	-
824	430031.5	1386943.9	Картометрический метод	0.1	-
825	430032.5	1386944.11	Картометрический метод	0.1	-
826	430033.6	1386944.31	Картометрический метод	0.1	-
827	430034.7	1386944.61	Картометрический метод	0.1	-
828	430035.7	1386945	Картометрический метод	0.1	-
829	430036.41	1386945.2	Картометрический метод	0.1	-
830	430037.8	1386945.7	Картометрический метод	0.1	-
831	430038.7	1386946.11	Картометрический метод	0.1	-
832	430039.71	1386946.6	Картометрический метод	0.1	-
833	430040.7	1386947.1	Картометрический метод	0.1	-
834	430041.7	1386947.7	Картометрический метод	0.1	-
835	430042.92	1386948.57	Картометрический метод	0.1	-
836	430042.9	1386945	Картометрический метод	0.1	-
837	430043	1386930.9	Картометрический метод	0.1	-
838	430057.3	1386928.1	Картометрический метод	0.1	-
839	430058.7	1386930.51	Картометрический метод	0.1	-
840	430059.8	1386932.21	Картометрический метод	0.1	-
841	430060.3	1386933	Картометрический метод	0.1	-
842	430060.7	1386933.7	Картометрический метод	0.1	-
843	430061.9	1386935.5	Картометрический метод	0.1	-
844	430063	1386937	Картометрический метод	0.1	-
845	430063.71	1386937.9	Картометрический метод	0.1	-
846	430065.5	1386940.2	Картометрический метод	0.1	-
847	430067.4	1386942.5	Картометрический метод	0.1	-
848	430068.4	1386943.81	Картометрический метод	0.1	-
849	430069.3	1386944.8	Картометрический метод	0.1	-
850	430071.3	1386946.91	Картометрический метод	0.1	-
851	430073.4	1386949	Картометрический метод	0.1	-
852	430074.61	1386950.01	Картометрический метод	0.1	-
853	430075.6	1386951	Картометрический метод	0.1	-
854	430076.3	1386951.5	Картометрический метод	0.1	-
855	430077.9	1386952.91	Картометрический метод	0.1	-
856	430080.2	1386954.8	Картометрический метод	0.1	-
857	430080.7	1386955.2	Картометрический метод	0.1	-
858	430082.5	1386956.6	Картометрический метод	0.1	-
859	430085	1386958.3	Картометрический метод	0.1	-
860	430087.4	1386959.9	Картометрический метод	0.1	-
861	430088.8	1386960.7	Картометрический метод	0.1	-
862	430090	1386961.41	Картометрический метод	0.1	-
863	430092	1386962.6	Картометрический метод	0.1	-
864	430092.6	1386962.91	Картометрический метод	0.1	-
865	430093.3	1386963.21	Картометрический метод	0.1	-
866	430095.2	1386964.2	Картометрический метод	0.1	-
867	430097.9	1386965.5	Картометрический метод	0.1	-
868	430100.6	1386966.71	Картометрический метод	0.1	-
869	430101.7	1386967.11	Картометрический метод	0.1	-
870	430103.3	1386967.7	Картометрический метод	0.1	-
871	430106.11	1386968.71	Картометрический метод	0.1	-
872	430108.9	1386969.6	Картометрический метод	0.1	-
873	430111.81	1386970.4	Картометрический метод	0.1	-
874	430114.71	1386971.1	Картометрический метод	0.1	-

875	430117.6	1386971.7	Картометрический метод	0.1	-
876	430120.3	1386972.2	Картометрический метод	0.1	-
877	430120.2	1386972.7	Картометрический метод	0.1	-
878	430120.1	1386973.6	Картометрический метод	0.1	-
879	430120	1386974.4	Картометрический метод	0.1	-
880	430119.9	1386975.51	Картометрический метод	0.1	-
881	430119.8	1386976.7	Картометрический метод	0.1	-
882	430119.81	1386977.9	Картометрический метод	0.1	-
883	430119.8	1386979.3	Картометрический метод	0.1	-
884	430119.8	1386980.3	Картометрический метод	0.1	-
885	430119.91	1386981.5	Картометрический метод	0.1	-
886	430120.11	1386982.6	Картометрический метод	0.1	-
887	430120.3	1386983.8	Картометрический метод	0.1	-
888	430120.51	1386985.1	Картометрический метод	0.1	-
889	430120.8	1386986.11	Картометрический метод	0.1	-
890	430121.11	1386987.3	Картометрический метод	0.1	-
891	430121.4	1386988.4	Картометрический метод	0.1	-
892	430121.8	1386989.5	Картометрический метод	0.1	-
893	430122.2	1386990.6	Картометрический метод	0.1	-
894	430122.7	1386991.71	Картометрический метод	0.1	-
895	430123.2	1386992.8	Картометрический метод	0.1	-
896	430123.7	1386993.9	Картометрический метод	0.1	-
897	430124.3	1386994.9	Картометрический метод	0.1	-
898	430124.91	1386995.9	Картометрический метод	0.1	-
899	430125.4	1386996.71	Картометрический метод	0.1	-
900	430126.2	1386997.9	Картометрический метод	0.1	-
901	430127.6	1386999.81	Картометрический метод	0.1	-
902	430128.4	1387000.7	Картометрический метод	0.1	-
903	430129.2	1387001.5	Картометрический метод	0.1	-
904	430130.2	1387002.51	Картометрический метод	0.1	-
905	430130.9	1387003.21	Картометрический метод	0.1	-
906	430131.8	1387004	Картометрический метод	0.1	-
907	430133.7	1387005.4	Картометрический метод	0.1	-
908	430134.6	1387006.11	Картометрический метод	0.1	-
909	430135.6	1387006.8	Картометрический метод	0.1	-
910	430136.8	1387007.41	Картометрический метод	0.1	-
911	430137.7	1387007.9	Картометрический метод	0.1	-
912	430138.7	1387008.5	Картометрический метод	0.1	-
913	430139.8	1387009	Картометрический метод	0.1	-
914	430140.9	1387009.5	Картометрический метод	0.1	-
915	430142	1387009.9	Картометрический метод	0.1	-
916	430143.1	1387010.3	Картометрический метод	0.1	-
917	430143.6	1387010.4	Картометрический метод	0.1	-
918	430144.3	1387010.6	Картометрический метод	0.1	-
919	430145.4	1387010.9	Картометрический метод	0.1	-
920	430146.6	1387011.21	Картометрический метод	0.1	-
921	430147.7	1387011.41	Картометрический метод	0.1	-
922	430150.11	1387011.8	Картометрический метод	0.1	-
923	430151.3	1387011.91	Картометрический метод	0.1	-
924	430152	1387012.61	Картометрический метод	0.1	-
925	430138.5	1387021.7	Картометрический метод	0.1	-
926	430143.5	1387050.7	Картометрический метод	0.1	-
927	430137.2	1387068.1	Картометрический метод	0.1	-
928	430122.8	1387107.91	Картометрический метод	0.1	-
929	430127	1387118.21	Картометрический метод	0.1	-
930	430131.8	1387130.4	Картометрический метод	0.1	-
931	430135	1387138	Картометрический метод	0.1	-
932	430140.1	1387150.2	Картометрический метод	0.1	-
933	430146.8	1387166.6	Картометрический метод	0.1	-
934	430133.6	1387217.9	Картометрический метод	0.1	-
935	430173.3	1387296.61	Картометрический метод	0.1	-

936	430174.2	1387300.81	Картометрический метод	0.1	-
937	430175	1387305.21	Картометрический метод	0.1	-
938	430175.6	1387309.5	Картометрический метод	0.1	-
939	430176.1	1387313.9	Картометрический метод	0.1	-
940	430176.4	1387318.3	Картометрический метод	0.1	-
941	430176.6	1387322.6	Картометрический метод	0.1	-
942	430176.6	1387324	Картометрический метод	0.1	-
943	430176.7	1387327.01	Картометрический метод	0.1	-
944	430176.6	1387331.4	Картометрический метод	0.1	-
945	430176.3	1387335.8	Картометрический метод	0.1	-
946	430175.9	1387340.21	Картометрический метод	0.1	-
947	430175.8	1387341.1	Картометрический метод	0.1	-
948	430175.4	1387344.6	Картометрический метод	0.1	-
949	430174.71	1387348.9	Картометрический метод	0.1	-
950	430174.3	1387350.61	Картометрический метод	0.1	-
951	430173.8	1387353.2	Картометрический метод	0.1	-
952	430173.2	1387355.91	Картометрический метод	0.1	-
953	430172.9	1387357.51	Картометрический метод	0.1	-
954	430171.8	1387361.7	Картометрический метод	0.1	-
955	430170.8	1387364.81	Картометрический метод	0.1	-
956	430170.5	1387365.91	Картометрический метод	0.1	-
957	430169.1	1387370.11	Картометрический метод	0.1	-
958	430168.6	1387371.3	Картометрический метод	0.1	-
959	430167.6	1387374.4	Картометрический метод	0.1	-
960	430240.5	1387454.6	Картометрический метод	0.1	-
961	430298.4	1387518.4	Картометрический метод	0.1	-
962	430329.9	1387538.3	Картометрический метод	0.1	-
963	430395.5	1387537.4	Картометрический метод	0.1	-
964	430480.8	1387475.21	Картометрический метод	0.1	-
965	430480.5	1387474.31	Картометрический метод	0.1	-
966	430480	1387472.61	Картометрический метод	0.1	-
967	430479.8	1387471.9	Картометрический метод	0.1	-
968	430479.7	1387471.31	Картометрический метод	0.1	-
969	430479.5	1387470.6	Картометрический метод	0.1	-
970	430479.4	1387470.1	Картометрический метод	0.1	-
971	430479.2	1387468.8	Картометрический метод	0.1	-
972	430479	1387467.5	Картометрический метод	0.1	-
973	430478.8	1387466.4	Картометрический метод	0.1	-
974	430478.7	1387464.9	Картометрический метод	0.1	-
975	430478.6	1387463.6	Картометрический метод	0.1	-
976	430478.6	1387462.3	Картометрический метод	0.1	-
977	430478.6	1387461	Картометрический метод	0.1	-
978	430478.7	1387459.7	Картометрический метод	0.1	-
979	430478.8	1387458.41	Картометрический метод	0.1	-
980	430479	1387457.1	Картометрический метод	0.1	-
981	430479.2	1387455.9	Картометрический метод	0.1	-
982	430479.5	1387454.6	Картометрический метод	0.1	-
983	430479.6	1387454	Картометрический метод	0.1	-
984	430479.7	1387453.31	Картометрический метод	0.1	-
985	430480.1	1387452.11	Картометрический метод	0.1	-
986	430480.5	1387450.81	Картометрический метод	0.1	-
987	430480.9	1387449.6	Картометрический метод	0.1	-
988	430481.4	1387448.4	Картометрический метод	0.1	-
989	430481.9	1387447.21	Картометрический метод	0.1	-
990	430482.2	1387446.61	Картометрический метод	0.1	-
991	430482.4	1387446	Картометрический метод	0.1	-
992	430482.8	1387445.2	Картометрический метод	0.1	-
993	430483.1	1387444.6	Картометрический метод	0.1	-
994	430483.6	1387443.71	Картометрический метод	0.1	-
995	430484.3	1387442.61	Картометрический метод	0.1	-
996	430485	1387441.51	Картометрический метод	0.1	-

997	430485.8	1387440.5	Картометрический метод	0.1	-
998	430486.2	1387439.9	Картометрический метод	0.1	-
999	430486.5	1387439.4	Картометрический метод	0.1	-
1000	430487.1	1387438.71	Картометрический метод	0.1	-
1001	430487.7	1387438	Картометрический метод	0.1	-
1002	430488.2	1387437.41	Картометрический метод	0.1	-
1003	430488.9	1387436.71	Картометрический метод	0.1	-
1004	430490	1387435.61	Картометрический метод	0.1	-
1005	430491	1387434.71	Картометрический метод	0.1	-
1006	430491.4	1387434.31	Картометрический метод	0.1	-
1007	430491.9	1387433.8	Картометрический метод	0.1	-
1008	430492.9	1387433	Картометрический метод	0.1	-
1009	430493.9	1387432.31	Картометрический метод	0.1	-
1010	430494.8	1387432.4	Картометрический метод	0.1	-
1011	430495.3	1387432.51	Картометрический метод	0.1	-
1012	430495.8	1387432.6	Картометрический метод	0.1	-
1013	430496.71	1387432.7	Картометрический метод	0.1	-
1014	430497.21	1387432.71	Картометрический метод	0.1	-
1015	430498.2	1387432.81	Картометрический метод	0.1	-
1016	430499.7	1387432.91	Картометрический метод	0.1	-
1017	430500.2	1387432.9	Картометрический метод	0.1	-
1018	430501.11	1387433.01	Картометрический метод	0.1	-
1019	430501.9	1387432.91	Картометрический метод	0.1	-
1020	430502.6	1387432.91	Картометрический метод	0.1	-
1021	430503.6	1387432.9	Картометрический метод	0.1	-
1022	430504.1	1387432.91	Картометрический метод	0.1	-
1023	430505.5	1387432.81	Картометрический метод	0.1	-
1024	430507	1387432.61	Картометрический метод	0.1	-
1025	430508.4	1387432.41	Картометрический метод	0.1	-
1026	430509.2	1387432.2	Картометрический метод	0.1	-
1027	430509.9	1387432.1	Картометрический метод	0.1	-
1028	430511.3	1387431.81	Картометрический метод	0.1	-
1029	430512.7	1387431.41	Картометрический метод	0.1	-
1030	430514.2	1387431.01	Картометрический метод	0.1	-
1031	430514.7	1387430.8	Картометрический метод	0.1	-
1032	430515.5	1387430.6	Картометрический метод	0.1	-
1033	430516.9	1387430.1	Картометрический метод	0.1	-
1034	430517.9	1387429.7	Картометрический метод	0.1	-
1035	430519.6	1387428.91	Картометрический метод	0.1	-
1036	430520.2	1387428.61	Картометрический метод	0.1	-
1037	430520.9	1387428.3	Картометрический метод	0.1	-
1038	430522.2	1387427.6	Картометрический метод	0.1	-
1039	430524	1387426.5	Картометрический метод	0.1	-
1040	430524.8	1387426.1	Картометрический метод	0.1	-
1041	430525.8	1387425.4	Картометрический метод	0.1	-
1042	430527.2	1387424.4	Картометрический метод	0.1	-
1043	430528.31	1387423.5	Картометрический метод	0.1	-
1044	430529.5	1387422.5	Картометрический метод	0.1	-
1045	430530.5	1387421.6	Картометрический метод	0.1	-
1046	430531.6	1387420.5	Картометрический метод	0.1	-
1047	430532.6	1387419.5	Картометрический метод	0.1	-
1048	430533.6	1387418.4	Картометрический метод	0.1	-
1049	430534.6	1387417.21	Картометрический метод	0.1	-
1050	430534.31	1387415.8	Картометрический метод	0.1	-
1051	430530.4	1387399.6	Картометрический метод	0.1	-
1052	430515.4	1387396.61	Картометрический метод	0.1	-
1053	430501.5	1387393.8	Картометрический метод	0.1	-
1054	430494.1	1387367.6	Картометрический метод	0.1	-
1055	430509	1387362.71	Картометрический метод	0.1	-
1056	430511.4	1387361.8	Картометрический метод	0.1	-
1057	430501.9	1387327.71	Картометрический метод	0.1	-

1058	430487.5	1387275.8	Картометрический метод	0.1	-
1059	430502.3	1387270.8	Картометрический метод	0.1	-
1060	430513.02	1387228.41	Картометрический метод	0.1	-
1061	430511.6	1387227	Картометрический метод	0.1	-
1062	430510.6	1387226.1	Картометрический метод	0.1	-
1063	430508.3	1387223.8	Картометрический метод	0.1	-
1064	430506.1	1387221.5	Картометрический метод	0.1	-
1065	430505.1	1387220.3	Картометрический метод	0.1	-
1066	430504	1387219	Картометрический метод	0.1	-
1067	430503.1	1387217.9	Картометрический метод	0.1	-
1068	430501.9	1387216.51	Картометрический метод	0.1	-
1069	430496.2	1387208.4	Картометрический метод	0.1	-
1070	430494.6	1387205.9	Картометрический метод	0.1	-
1071	430492.91	1387202.8	Картометрический метод	0.1	-
1072	430491.9	1387200.91	Картометрический метод	0.1	-
1073	430491.4	1387200	Картометрический метод	0.1	-
1074	430490.1	1387197.4	Картометрический метод	0.1	-
1075	430489.6	1387196.21	Картометрический метод	0.1	-
1076	430488.8	1387194.4	Картометрический метод	0.1	-
1077	430487.9	1387192.1	Картометрический метод	0.1	-
1078	430485	1387183	Картометрический метод	0.1	-
1079	430482.6	1387173.6	Картометрический метод	0.1	-
1080	430482.4	1387172.81	Картометрический метод	0.1	-
1081	430482.1	1387170.7	Картометрический метод	0.1	-
1082	430482	1387169.61	Картометрический метод	0.1	-
1083	430481.61	1387166.4	Картометрический метод	0.1	-
1084	430481.6	1387165.2	Картометрический метод	0.1	-
1085	430481.7	1387164	Картометрический метод	0.1	-
1086	430481.81	1387162.8	Картометрический метод	0.1	-
1087	430481.9	1387161.5	Картометрический метод	0.1	-
1088	430482.1	1387160.4	Картометрический метод	0.1	-
1089	430482.3	1387159.2	Картометрический метод	0.1	-
1090	430482.6	1387158	Картометрический метод	0.1	-
1091	430482.9	1387156.8	Картометрический метод	0.1	-
1092	430483.2	1387155.61	Картометрический метод	0.1	-
1093	430483.4	1387154.9	Картометрический метод	0.1	-
1094	430485.6	1387149.91	Картометрический метод	0.1	-
1095	430485.9	1387149.4	Картометрический метод	0.1	-
1096	430486.7	1387147.91	Картометрический метод	0.1	-
1097	430487.3	1387146.9	Картометрический метод	0.1	-
1098	430487.8	1387146.2	Картометрический метод	0.1	-
1099	430488.7	1387144.9	Картометрический метод	0.1	-
1100	430489.4	1387144	Картометрический метод	0.1	-
1101	430489.81	1387143.5	Картометрический метод	0.1	-
1102	430490.21	1387143.11	Картометрический метод	0.1	-
1103	430491	1387142.1	Картометрический метод	0.1	-
1104	430491.6	1387141.61	Картометрический метод	0.1	-
1105	430492.7	1387140.41	Картометрический метод	0.1	-
1106	430493.6	1387139.6	Картометрический метод	0.1	-
1107	430494.6	1387138.8	Картометрический метод	0.1	-
1108	430495.31	1387138.3	Картометрический метод	0.1	-
1109	430496.5	1387137.4	Картометрический метод	0.1	-
1110	430497.5	1387136.7	Картометрический метод	0.1	-
1111	430498.51	1387136.1	Картометрический метод	0.1	-
1112	430499.4	1387135.6	Картометрический метод	0.1	-
1113	430500.6	1387134.91	Картометрический метод	0.1	-
1114	430501.21	1387134.6	Картометрический метод	0.1	-
1115	430501.7	1387134.31	Картометрический метод	0.1	-
1116	430502.8	1387133.8	Картометрический метод	0.1	-
1117	430503.3	1387133.6	Картометрический метод	0.1	-
1118	430503.9	1387133.4	Картометрический метод	0.1	-

1119	430505.1	1387132.9	Картометрический метод	0.1	-
1120	430506.2	1387132.5	Картометрический метод	0.1	-
1121	430507.4	1387132.21	Картометрический метод	0.1	-
1122	430508.3	1387132	Картометрический метод	0.1	-
1123	430509.7	1387131.6	Картометрический метод	0.1	-
1124	430510.9	1387131.4	Картометрический метод	0.1	-
1125	430512.1	1387131.21	Картометрический метод	0.1	-
1126	430512.7	1387131.1	Картометрический метод	0.1	-
1127	430514.7	1387130.9	Картометрический метод	0.1	-
1128	430516	1387128.7	Картометрический метод	0.1	-
1129	430516.6	1387127.6	Картометрический метод	0.1	-
1130	430517.2	1387126.5	Картометрический метод	0.1	-
1131	430517.51	1387126	Картометрический метод	0.1	-
1132	430518.4	1387124.3	Картометрический метод	0.1	-
1133	430519	1387123	Картометрический метод	0.1	-
1134	430519.41	1387122	Картометрический метод	0.1	-
1135	430520.4	1387119.7	Картометрический метод	0.1	-
1136	430521.4	1387117.3	Картометрический метод	0.1	-
1137	430522.2	1387114.9	Картометрический метод	0.1	-
1138	430522.4	1387114.2	Картометрический метод	0.1	-
1139	430522.91	1387112.5	Картометрический метод	0.1	-
1140	430523.4	1387110.81	Картометрический метод	0.1	-
1141	430523.6	1387110.1	Картометрический метод	0.1	-
1142	430524.2	1387107.6	Картометрический метод	0.1	-
1143	430524.7	1387105.11	Картометрический метод	0.1	-
1144	430525.1	1387102.6	Картометрический метод	0.1	-
1145	430525.4	1387100.11	Картометрический метод	0.1	-
1146	430525.6	1387097.6	Картометрический метод	0.1	-
1147	430525.7	1387096.31	Картометрический метод	0.1	-
1148	430525.81	1387095.1	Картометрический метод	0.1	-
1149	430525.8	1387093.9	Картометрический метод	0.1	-
1150	430525.8	1387092.6	Картометрический метод	0.1	-
1151	430525.81	1387090	Картометрический метод	0.1	-
1152	430525.71	1387087.5	Картометрический метод	0.1	-
1153	430525.5	1387085.01	Картометрический метод	0.1	-
1154	430525.2	1387082.5	Картометрический метод	0.1	-
1155	430524.8	1387080	Картометрический метод	0.1	-
1156	430524.3	1387077.51	Картометрический метод	0.1	-
1157	430524	1387076.2	Картометрический метод	0.1	-
1158	430523.8	1387075	Картометрический метод	0.1	-
1159	430523.5	1387074.01	Картометрический метод	0.1	-
1160	430523.1	1387072.61	Картометрический метод	0.1	-
1161	430522.4	1387070.2	Картометрический метод	0.1	-
1162	430521.6	1387067.81	Картометрический метод	0.1	-
1163	430520.7	1387065.4	Картометрический метод	0.1	-
1164	430519.7	1387063.11	Картометрический метод	0.1	-
1165	430518.71	1387060.8	Картометрический метод	0.1	-
1166	430517.6	1387058.5	Картометрический метод	0.1	-
1167	430516.4	1387056.3	Картометрический метод	0.1	-
1168	430515.1	1387054.1	Картометрический метод	0.1	-
1169	430513.7	1387052.01	Картометрический метод	0.1	-
1170	430512.3	1387049.9	Картометрический метод	0.1	-
1171	430510.81	1387047.9	Картометрический метод	0.1	-
1172	430509.2	1387045.9	Картометрический метод	0.1	-
1173	430507.5	1387044	Картометрический метод	0.1	-
1174	430505.7	1387042	Картометрический метод	0.1	-
1175	430504.1	1387040.31	Картометрический метод	0.1	-
1176	430502.8	1387039.1	Картометрический метод	0.1	-
1177	430502.2	1387038.6	Картометрический метод	0.1	-
1178	430500.6	1387037.1	Картометрический метод	0.1	-
1179	430498.4	1387035.3	Картометрический метод	0.1	-

1180	430496.8	1387034.11	Картометрический метод	0.1	-
1181	430630.8	1387021.2	Картометрический метод	0.1	-
1182	430634.2	1387020.8	Картометрический метод	0.1	-
1183	430637.71	1387020.5	Картометрический метод	0.1	-
1184	430639.2	1387020.41	Картометрический метод	0.1	-
1185	430641.2	1387020.3	Картометрический метод	0.1	-
1186	430644.6	1387020.21	Картометрический метод	0.1	-
1187	430646.7	1387020.3	Картометрический метод	0.1	-
1188	430648.11	1387020.3	Картометрический метод	0.1	-
1189	430649.31	1387020.3	Картометрический метод	0.1	-
1190	430651.6	1387020.4	Картометрический метод	0.1	-
1191	430655	1387020.7	Картометрический метод	0.1	-
1192	430658.5	1387021.1	Картометрический метод	0.1	-
1193	430660.3	1387021.4	Картометрический метод	0.1	-
1194	430661.9	1387021.7	Картометрический метод	0.1	-
1195	430664.3	1387022.1	Картометрический метод	0.1	-
1196	430665.3	1387022.31	Картометрический метод	0.1	-
1197	430666.7	1387022.6	Картометрический метод	0.1	-
1198	430668.7	1387023.1	Картометрический метод	0.1	-
1199	430672.1	1387024	Картометрический метод	0.1	-
1200	430675.4	1387025	Картометрический метод	0.1	-
1201	430678.7	1387026.1	Картометрический метод	0.1	-
1202	430681.9	1387027.3	Картометрический метод	0.1	-
1203	430685.1	1387028.7	Картометрический метод	0.1	-
1204	430687.8	1387029.9	Картометрический метод	0.1	-
1205	430688.3	1387030.1	Картометрический метод	0.1	-
1206	430689.5	1387030.7	Картометрический метод	0.1	-
1207	430691.4	1387031.7	Картометрический метод	0.1	-
1208	430692.6	1387032.31	Картометрический метод	0.1	-
1209	430694.41	1387033.3	Картометрический метод	0.1	-
1210	430697.4	1387035.11	Картометрический метод	0.1	-
1211	430700.3	1387037.01	Картометрический метод	0.1	-
1212	430703.2	1387039.01	Картометрический метод	0.1	-
533	430705.9	1387041	Картометрический метод	0.1	-

3. Сведения о характерных точках части (частей) границы объекта

Обозначение характерных точек части границы	Координаты, м		Метод определения координат характерной точки	Средняя квадратическая погрешность положения характерной точки (Mt), м	Описание обозначения точки на местности (при наличии)
	X	Y			
1	2	3	4		5
Часть № -					
			-	-	-

Раздел 3

Сведения о местоположении изменённых (уточнённых) границ объекта³⁵							
1. Система координат _____ –							
2. Сведения о характерных точках границ объекта							
Обозначение характерных точек границ	Существующие координаты, м		Изменённые (уточнённые) координаты, м		Метод определения координат характерной точки	Средняя квадрати- ческая погреш- ность положе- ния характерн ой точки (Mt), м	Описание обозначения точки на местности (при наличии)
	X	Y	X	Y			
1	2	3	4	5	6	7	8
–							
					-	-	-
3. Сведения о характерных точках части (частей) границы объекта							
Обозначение характерных точек границ	Существующие координаты, м		Изменённые (уточнённые) координаты, м		Метод определения координат характерной точки	Средняя квадрати- ческая погреш- ность положе- ния характерн ой точки (Mt), м	Описание обозначения точки на местности (при наличии)
	X	Y	X	Y			
1	2	3	4	5	6	7	8
Часть № -							
					-	-	-

³⁵ Требования к заполнению раздела «Сведения о местоположении изменённых (уточнённых) границ объекта» аналогичны требованиям к заполнению раздела «Сведения о местоположении границ объекта».

Раздел «Сведения о местоположении изменённых (уточнённых) границ объекта» заполняется в случае, если сведения о местоположении изменяемых (уточняемых) границ объекта были внесены в Единый государственный реестр недвижимости.

Раздел 4

План границ объекта³⁶



Масштаб 1:33000

Используемые условные знаки и обозначения:



Граница населенного пункта



Поворотная точка

13

Подпись точки

Установленные границы административно-территориальных образований отсутствуют.

Границы природных объектов и (или) объектов искусственного происхождения не установлены.

Подпись _____ Дата « ___ » _____ 20__ г.

Место для оттиска печати лица, составившего описание местоположения границ объекта

³⁶ План границ объекта оформляется в масштабе, обеспечивающем читаемость местоположения границ объекта, с отображением характерных точек границ объекта, читаемых в таком масштабе. План границ объекта оформляется в виде, совмещенном с картографической основой. На плане границ объекта отображаются: границы объекта (читаемые в выбранном масштабе характерные точки и части границ); установленные границы административно-территориальных образований; границы природных объектов и (или) объектов искусственного происхождения (если местоположение отдельных частей границ объекта определено через местоположение указанных объектов); необходимые обозначения; используемые условные знаки; выбранный масштаб.

ФОРМА

графического описания местоположения границ населённых пунктов,
территориальных зон, особо охраняемых природных территорий,
зон с особыми условиями использования территорий

ОПИСАНИЕ МЕСТОПОЛОЖЕНИЯ ГРАНИЦ³⁷

посёлок Кондурчинский

(наименование объекта местоположение границ, которого описано (далее - объект))

Раздел 1

Сведения об объекте		
№ п/п	Характеристики объекта	Описание характеристик
1	2	3
1.	Местоположение объекта ³⁸	Самарская область, Красноярский район, сельское поселение Красный Яр, посёлок Кондурчинский
2.	Площадь объекта +/- величина погрешности определения площади (Р +/- Дельта Р) ³⁹	3831379±685 м ²
3.	Иные характеристики объекта ⁴⁰	

³⁷ Графическое описание местоположения границ населённых пунктов, территориальных зон, особо охраняемых природных территорий и зон с особыми условиями использования территории (далее - Описание местоположения границ) составляется по результатам работ по определению координат характерных точек границ населённых пунктов, территориальных зон, особо охраняемых природных территорий и зон с особыми условиями использования территории либо части (частей) таких границ.

Описание местоположения границ составляется с использованием сведений Единого государственного реестра недвижимости, Единой электронной картографической основы, картографического материала, материалов дистанционного зондирования (далее - картографическая основа), а также по данным измерений, полученных на местности.

³⁸ В строке «Местоположение объекта» раздела «Сведения об объекте» приводится описание расположения объекта с указанием наименования субъекта Российской Федерации, муниципального образования, населённого пункта.

³⁹ В строке «Площадь объекта +/- величина погрешности определения площади (Р +/- Дельта Р)» раздела «Сведения об объекте» указываются площадь объекта и предельно допустимая погрешность определения такой площади, если определение площади объекта предусмотрено соответствующим договором подряда, заключаемым между заказчиком и исполнителем работ по определению местоположения объекта.

Площадь объекта указывается в квадратных метрах с округлением до 1 кв. метра.

⁴⁰ В строке «Иные характеристики объекта» раздела «Сведения об объекте» указываются иные характеристики объекта (при необходимости).

Раздел 2

Сведения о местоположении границ объекта⁴¹					
1. Система координат		МСК-63			
2. Сведения о характерных точках границ объекта					
Обозначение характерных точек границ	Координаты, м		Метод определения координат характерной точки ⁴²	Средняя квадратическ ая погрешность положения характерной точки (Mt), м	Описание обозначения точки на местности (при наличии) ⁴³
	X	Y			
1	2	3	4	5	6
-					
1	425498.56	1387070.68	Картометрический метод	0.1	-
2	425454.07	1386990.05	Картометрический метод	0.1	-
3	425378.82	1386870.83	Картометрический метод	0.1	-
4	425306.72	1386759.17	Картометрический метод	0.1	-
5	425271.96	1386768.09	Картометрический метод	0.1	-
6	425270.76	1386765.08	Картометрический метод	0.1	-
7	425266.79	1386757.8	Картометрический метод	0.1	-
8	425265.2	1386754.98	Картометрический метод	0.1	-
9	425283.74	1386731.81	Картометрический метод	0.1	-
10	425285.67	1386726.57	Картометрический метод	0.1	-
11	425272.64	1386706.24	Картометрический метод	0.1	-
12	425250.63	1386710.36	Картометрический метод	0.1	-
13	425204.22	1386718.39	Картометрический метод	0.1	-
14	425202.6	1386715.63	Картометрический метод	0.1	-
15	425193.69	1386719.97	Картометрический метод	0.1	-
16	425166.5	1386723.9	Картометрический метод	0.1	-
17	425148.18	1386708.73	Картометрический метод	0.1	-
18	425139.08	1386701.16	Картометрический метод	0.1	-
19	425134.6	1386697.39	Картометрический метод	0.1	-
20	425135	1386696.7	Картометрический метод	0.1	-
21	425135	1386695.4	Картометрический метод	0.1	-
22	425105	1386667.2	Картометрический метод	0.1	-
23	425101.3	1386669.1	Картометрический метод	0.1	-
24	425099.4	1386666.8	Картометрический метод	0.1	-
25	425098	1386666.6	Картометрический метод	0.1	-
26	425094.16	1386663.38	Картометрический метод	0.1	-
27	425089.99	1386659.87	Картометрический метод	0.1	-

⁴¹ В разделе «Сведения о местоположении границ объекта» указываются: система координат, используемая для ведения Единого государственного реестра недвижимости, в том числе номера соответствующих зон картографической проекции; сведения о характерных точках границ объекта; сведения о характерных точках части (частей) границы объекта. Для обозначения характерных точек границ объекта используются арабские цифры. Для всех характерных точек границ объекта работ либо частей таких границ применяется сквозная нумерация.

Список характерных точек границ объекта в реквизитах «Сведения о характерных точках границ объекта» и «Сведения о характерных точках части (частей) границы объекта» должен завершаться номером начальной точки в случае, если такие границы представлены в виде замкнутого контура.

Реквизит «Сведения о характерных точках части (частей) границы объекта» заполняется в случае подготовки описания местоположения части (частей) границы объекта и (или) местоположения границ частей объекта, если законодательством Российской Федерации допускается описание местоположения границы в виде отдельных ее участков или описание границ частей объекта, в том числе в отношении территорий (подзон). В этом случае реквизит «Сведения о характерных точках границ объекта» не заполняется.

В реквизите «Сведения о характерных точках части (частей) границы объекта» границы частей объектов представляются в виде замкнутого контура.

Значения координат характерных точек границ объекта приводятся в метрах с округлением до 0,01 метра в указанной системе координат.

⁴² В зависимости от примененных при выполнении работ методов определения координат характерных точек границ объекта в графе «Метод определения координат характерной точки» реквизита «Сведения о характерных точках границ объекта» указываются: геодезический метод (метод триангуляции, полигонометрии, трилатерации, метод прямых, обратных или комбинированных засечек и иные геодезические методы); метод спутниковых геодезических измерений (определений); фотограмметрический метод; картометрический метод.

⁴³ Графа «Описание обозначения точки на местности (при наличии)» реквизита «Сведения о характерных точках границ объекта» заполняется в случае, если характерная точка обозначена на местности специальным информационным знаком. В остальных случаях в графе проставляется прочерк.

28	425077.64	1386649.74	Картометрический метод	0.1	-
29	425059.83	1386642.19	Картометрический метод	0.1	-
30	425052.91	1386627.67	Картометрический метод	0.1	-
31	425043.3	1386605.34	Картометрический метод	0.1	-
32	425031.4	1386577.6	Картометрический метод	0.1	-
33	425024.6	1386558	Картометрический метод	0.1	-
34	425048.12	1386495.16	Картометрический метод	0.1	-
35	425044.2	1386497.7	Картометрический метод	0.1	-
36	425020.3	1386484.4	Картометрический метод	0.1	-
37	424981.4	1386473.4	Картометрический метод	0.1	-
38	424949.82	1386479.14	Картометрический метод	0.1	-
39	424942.86	1386480.39	Картометрический метод	0.1	-
40	424935.81	1386481.56	Картометрический метод	0.1	-
41	424919.5	1386484.2	Картометрический метод	0.1	-
42	424912.03	1386470.71	Картометрический метод	0.1	-
43	424863.29	1386490.43	Картометрический метод	0.1	-
44	424865.09	1386493.68	Картометрический метод	0.1	-
45	424863.64	1386493.95	Картометрический метод	0.1	-
46	424859.8	1386494.6	Картометрический метод	0.1	-
47	424859.3	1386493.7	Картометрический метод	0.1	-
48	424856.4	1386492.2	Картометрический метод	0.1	-
49	424805.96	1386502.18	Картометрический метод	0.1	-
50	424758.61	1386516.64	Картометрический метод	0.1	-
51	424761.53	1386522.75	Картометрический метод	0.1	-
52	424705.95	1386547.92	Картометрический метод	0.1	-
53	424717.22	1386573.64	Картометрический метод	0.1	-
54	424747.86	1386642.66	Картометрический метод	0.1	-
55	424730.99	1386653.86	Картометрический метод	0.1	-
56	424760.38	1386760.16	Картометрический метод	0.1	-
57	424729.94	1386766.25	Картометрический метод	0.1	-
58	424728.31	1386766.6	Картометрический метод	0.1	-
59	424692.18	1386773.79	Картометрический метод	0.1	-
60	424681.45	1386732.9	Картометрический метод	0.1	-
61	424681.44	1386732.9	Картометрический метод	0.1	-
62	424639.4	1386780.3	Картометрический метод	0.1	-
63	424644.3	1386799.59	Картометрический метод	0.1	-
64	424643.43	1386800.87	Картометрический метод	0.1	-
65	424640.6	1386805	Картометрический метод	0.1	-
66	424637	1386791.9	Картометрический метод	0.1	-
67	424633.5	1386791.3	Картометрический метод	0.1	-
68	424619.1	1386815.9	Картометрический метод	0.1	-
69	424604.8	1386846.5	Картометрический метод	0.1	-
70	424594.4	1386866.9	Картометрический метод	0.1	-
71	424593.5	1386873.8	Картометрический метод	0.1	-
72	424588.4	1386882.3	Картометрический метод	0.1	-
73	424587.1	1386880.8	Картометрический метод	0.1	-
74	424584.9	1386884	Картометрический метод	0.1	-
75	424565.3	1386900.6	Картометрический метод	0.1	-
76	424572.7	1386909	Картометрический метод	0.1	-
77	424567	1386922.5	Картометрический метод	0.1	-
78	424571.68	1386927.4	Картометрический метод	0.1	-
79	424634.21	1386985.31	Картометрический метод	0.1	-
80	424664	1387017.89	Картометрический метод	0.1	-
81	424678	1387034.13	Картометрический метод	0.1	-
82	424692.89	1387062.87	Картометрический метод	0.1	-
83	424706.81	1387109.16	Картометрический метод	0.1	-
84	424707.84	1387156	Картометрический метод	0.1	-
85	424695.93	1387209.73	Картометрический метод	0.1	-
86	424665.29	1387261.3	Картометрический метод	0.1	-
87	424581.38	1387313.95	Картометрический метод	0.1	-
88	424545.09	1387336.59	Картометрический метод	0.1	-

89	424514.36	1387364.38	Картометрический метод	0.1	-
90	424496.19	1387380.8	Картометрический метод	0.1	-
91	424457.88	1387452.53	Картометрический метод	0.1	-
92	424426.27	1387481.71	Картометрический метод	0.1	-
93	424362.42	1387534.78	Картометрический метод	0.1	-
94	424302.62	1387579.56	Картометрический метод	0.1	-
95	424266.84	1387604.06	Картометрический метод	0.1	-
96	424214.05	1387642.96	Картометрический метод	0.1	-
97	424222.6	1387677	Картометрический метод	0.1	-
98	424227.7	1387677.5	Картометрический метод	0.1	-
99	424245.55	1387734.46	Картометрический метод	0.1	-
100	424270.7	1387724.7	Картометрический метод	0.1	-
101	424287.37	1387719.11	Картометрический метод	0.1	-
102	424295.38	1387765.94	Картометрический метод	0.1	-
103	424290.3	1387775.1	Картометрический метод	0.1	-
104	424288	1387778.7	Картометрический метод	0.1	-
105	424272.7	1387806.3	Картометрический метод	0.1	-
106	424272.6	1387809.9	Картометрический метод	0.1	-
107	424263.9	1387819	Картометрический метод	0.1	-
108	424259.59	1387822.15	Картометрический метод	0.1	-
109	424257.21	1387823.86	Картометрический метод	0.1	-
110	424212.5	1387854.3	Картометрический метод	0.1	-
111	424173.4	1387868.7	Картометрический метод	0.1	-
112	424172	1387864.1	Картометрический метод	0.1	-
113	424174.2	1387863.1	Картометрический метод	0.1	-
114	424172.2	1387858	Картометрический метод	0.1	-
115	424167.7	1387855.7	Картометрический метод	0.1	-
116	424163.8	1387855.9	Картометрический метод	0.1	-
117	424157.2	1387857.5	Картометрический метод	0.1	-
118	424143.6	1387850.8	Картометрический метод	0.1	-
119	424135.4	1387840.7	Картометрический метод	0.1	-
120	424121.1	1387848.8	Картометрический метод	0.1	-
121	424116.8	1387852.4	Картометрический метод	0.1	-
122	424103.69	1387857.94	Картометрический метод	0.1	-
123	424077.69	1387912.67	Картометрический метод	0.1	-
124	424099.62	1387934.85	Картометрический метод	0.1	-
125	424114.8	1387925.8	Картометрический метод	0.1	-
126	424119.7	1387951.7	Картометрический метод	0.1	-
127	424126.3	1387998	Картометрический метод	0.1	-
128	424135.2	1388048.9	Картометрический метод	0.1	-
129	424140.5	1388076.8	Картометрический метод	0.1	-
130	424134.4	1388090.9	Картометрический метод	0.1	-
131	424125.01	1388106.22	Картометрический метод	0.1	-
132	424113.77	1388124.46	Картометрический метод	0.1	-
133	424104.99	1388139.85	Картометрический метод	0.1	-
134	424106.13	1388149.13	Картометрический метод	0.1	-
135	424111.88	1388189.13	Картометрический метод	0.1	-
136	424113.42	1388198.2	Картометрический метод	0.1	-
137	424075	1388191.8	Картометрический метод	0.1	-
138	424039.55	1388193.74	Картометрический метод	0.1	-
139	424020.06	1388194.78	Картометрический метод	0.1	-
140	423980.74	1388195.1	Картометрический метод	0.1	-
141	423954	1388195.3	Картометрический метод	0.1	-
142	423937.2	1388195.32	Картометрический метод	0.1	-
143	423886.95	1388195.35	Картометрический метод	0.1	-
144	423868.99	1388195.58	Картометрический метод	0.1	-
145	423842.91	1388194.8	Картометрический метод	0.1	-
146	423808.34	1388233.27	Картометрический метод	0.1	-
147	423778.78	1388243.65	Картометрический метод	0.1	-
148	423666.14	1388265.71	Картометрический метод	0.1	-
149	423665.26	1388423.62	Картометрический метод	0.1	-

150	423675.14	1388429.51	Картометрический метод	0.1	-
151	423685.18	1388444.66	Картометрический метод	0.1	-
152	423686.07	1388459.14	Картометрический метод	0.1	-
153	423686.18	1388471.33	Картометрический метод	0.1	-
154	423679.41	1388481.3	Картометрический метод	0.1	-
155	423671.79	1388482.13	Картометрический метод	0.1	-
156	423671.49	1388481.5	Картометрический метод	0.1	-
157	423658.62	1388524.06	Картометрический метод	0.1	-
158	423652.47	1388539.47	Картометрический метод	0.1	-
159	423651.06	1388549.48	Картометрический метод	0.1	-
160	423655.13	1388549.06	Картометрический метод	0.1	-
161	423685.42	1388545.9	Картометрический метод	0.1	-
162	423687.83	1388576.98	Картометрический метод	0.1	-
163	423692.89	1388619.88	Картометрический метод	0.1	-
164	423694.89	1388650.2	Картометрический метод	0.1	-
165	423697.39	1388689.17	Картометрический метод	0.1	-
166	423699.53	1388724.53	Картометрический метод	0.1	-
167	423701.68	1388746.44	Картометрический метод	0.1	-
168	423702.33	1388755.73	Картометрический метод	0.1	-
169	423678.58	1388784.95	Картометрический метод	0.1	-
170	423651.53	1388816.59	Картометрический метод	0.1	-
171	423627.53	1388846.08	Картометрический метод	0.1	-
172	423618.61	1388860.28	Картометрический метод	0.1	-
173	423605.36	1388864.88	Картометрический метод	0.1	-
174	423596.52	1388875.34	Картометрический метод	0.1	-
175	423625.66	1388967	Картометрический метод	0.1	-
176	423710.98	1389060.75	Картометрический метод	0.1	-
177	423810.87	1389166.99	Картометрический метод	0.1	-
178	423833.33	1389203.93	Картометрический метод	0.1	-
179	423930	1389361.55	Картометрический метод	0.1	-
180	424221.21	1389368.93	Картометрический метод	0.1	-
181	424267.13	1389434.48	Картометрический метод	0.1	-
182	424267.39	1389434.71	Картометрический метод	0.1	-
183	424338.41	1389319.39	Картометрический метод	0.1	-
184	424404.33	1389220.15	Картометрический метод	0.1	-
185	424436.68	1389171.58	Картометрический метод	0.1	-
186	424448.2	1389154.25	Картометрический метод	0.1	-
187	424482.44	1389110.03	Картометрический метод	0.1	-
188	424498.12	1389105.21	Картометрический метод	0.1	-
189	424510.36	1389088.67	Картометрический метод	0.1	-
190	424519.33	1389078.37	Картометрический метод	0.1	-
191	424517.61	1389075.61	Картометрический метод	0.1	-
192	424519.1	1389071.93	Картометрический метод	0.1	-
193	424522.06	1389070.03	Картометрический метод	0.1	-
194	424524.49	1389071.33	Картометрический метод	0.1	-
195	424537.17	1389053.12	Картометрический метод	0.1	-
196	424548.23	1389038.88	Картометрический метод	0.1	-
197	424546.84	1389036.22	Картометрический метод	0.1	-
198	424548.82	1389031.97	Картометрический метод	0.1	-
199	424550.6	1389030.41	Картометрический метод	0.1	-
200	424554.42	1389031.21	Картометрический метод	0.1	-
201	424560.65	1389025.79	Картометрический метод	0.1	-
202	424563.7	1389023.1	Картометрический метод	0.1	-
203	424572.46	1389015.43	Картометрический метод	0.1	-
204	424570.4	1389012.63	Картометрический метод	0.1	-
205	424571.13	1389009.23	Картометрический метод	0.1	-
206	424574.86	1389007.27	Картометрический метод	0.1	-
207	424578.03	1389008.89	Картометрический метод	0.1	-
208	424607.98	1388976.15	Картометрический метод	0.1	-
209	424620.31	1388964.54	Картометрический метод	0.1	-
210	424619.63	1388962.8	Картометрический метод	0.1	-

211	424620.03	1388959.52	Картометрический метод	0.1	-
212	424623.53	1388957.74	Картометрический метод	0.1	-
213	424626.33	1388958.76	Картометрический метод	0.1	-
214	424637.4	1388945.06	Картометрический метод	0.1	-
215	424657.97	1388927.18	Картометрический метод	0.1	-
216	424656.77	1388925.02	Картометрический метод	0.1	-
217	424658.27	1388921.35	Картометрический метод	0.1	-
218	424661.74	1388919.52	Картометрический метод	0.1	-
219	424664.61	1388921.06	Картометрический метод	0.1	-
220	424671.43	1388915.25	Картометрический метод	0.1	-
221	424670.14	1388912.92	Картометрический метод	0.1	-
222	424670.9	1388909.4	Картометрический метод	0.1	-
223	424674.6	1388908.08	Картометрический метод	0.1	-
224	424676.97	1388909.4	Картометрический метод	0.1	-
225	424694.29	1388892.18	Картометрический метод	0.1	-
226	424726.49	1388861.94	Картометрический метод	0.1	-
227	424763.09	1388829.48	Картометрический метод	0.1	-
228	424791.25	1388805.89	Картометрический метод	0.1	-
229	424788.07	1388800.32	Картометрический метод	0.1	-
230	424790.98	1388796.36	Картометрический метод	0.1	-
231	424794.34	1388795.05	Картометрический метод	0.1	-
232	424797.18	1388796.77	Картометрический метод	0.1	-
233	424817.11	1388778.72	Картометрический метод	0.1	-
234	424818.42	1388777.52	Картометрический метод	0.1	-
235	424819.62	1388776.43	Картометрический метод	0.1	-
236	424820.25	1388775.86	Картометрический метод	0.1	-
237	424820.85	1388775.31	Картометрический метод	0.1	-
238	424822.68	1388773.66	Картометрический метод	0.1	-
239	424823.69	1388772.74	Картометрический метод	0.1	-
240	424852.71	1388751.69	Картометрический метод	0.1	-
241	424863.3	1388744.02	Картометрический метод	0.1	-
242	424903.62	1388712.37	Картометрический метод	0.1	-
243	424960.41	1388675.9	Картометрический метод	0.1	-
244	424961.16	1388673.23	Картометрический метод	0.1	-
245	424963.57	1388669.76	Картометрический метод	0.1	-
246	424966.56	1388669.48	Картометрический метод	0.1	-
247	424968.86	1388670.46	Картометрический метод	0.1	-
248	425028.39	1388632.15	Картометрический метод	0.1	-
249	425061.3	1388610.8	Картометрический метод	0.1	-
250	425108.96	1388579.91	Картометрический метод	0.1	-
251	425184.13	1388527.51	Картометрический метод	0.1	-
252	425220.71	1388499.6	Картометрический метод	0.1	-
253	425255.99	1388468.16	Картометрический метод	0.1	-
254	425290.01	1388435.98	Картометрический метод	0.1	-
255	425323.39	1388400.94	Картометрический метод	0.1	-
256	425384.43	1388330.76	Картометрический метод	0.1	-
257	425413.55	1388295.08	Картометрический метод	0.1	-
258	425465.3	1388217.24	Картометрический метод	0.1	-
259	425487.92	1388180.19	Картометрический метод	0.1	-
260	425510.48	1388138.55	Картометрический метод	0.1	-
261	425518	1388123.05	Картометрический метод	0.1	-
262	425519.76	1388119.42	Картометрический метод	0.1	-
263	425524.92	1388108.8	Картометрический метод	0.1	-
264	425526.68	1388105.16	Картометрический метод	0.1	-
265	425527.91	1388102.62	Картометрический метод	0.1	-
266	425511.99	1388105.62	Картометрический метод	0.1	-
267	425523.49	1388084.91	Картометрический метод	0.1	-
268	425527.08	1388075.91	Картометрический метод	0.1	-
269	425549.43	1388025.08	Картометрический метод	0.1	-
270	425576.25	1387941.5	Картометрический метод	0.1	-
271	425590.52	1387885.63	Картометрический метод	0.1	-

272	425607.04	1387794.1	Картометрический метод	0.1	-
273	425613.47	1387739.37	Картометрический метод	0.1	-
274	425619.37	1387641.23	Картометрический метод	0.1	-
275	425621.46	1387588.8	Картометрический метод	0.1	-
276	425621.46	1387550.43	Картометрический метод	0.1	-
277	425620.64	1387514.86	Картометрический метод	0.1	-
278	425616.96	1387470.67	Картометрический метод	0.1	-
279	425592.19	1387323.83	Картометрический метод	0.1	-
280	425573.42	1387250.72	Картометрический метод	0.1	-
281	425553.36	1387196.17	Картометрический метод	0.1	-
282	425530.53	1387140.89	Картометрический метод	0.1	-
1	425498.56	1387070.68	Картометрический метод	0.1	-
-					
283	424325.31	1388995.46	Картометрический метод	0.1	-
284	424344.94	1389015.09	Картометрический метод	0.1	-
285	424352.97	1389023.12	Картометрический метод	0.1	-
286	424391.75	1389145.03	Картометрический метод	0.1	-
287	424360.21	1389147.36	Картометрический метод	0.1	-
288	424330.49	1389144.58	Картометрический метод	0.1	-
289	424276.21	1389118.42	Картометрический метод	0.1	-
290	424233.04	1389092.77	Картометрический метод	0.1	-
291	424228.89	1389088.63	Картометрический метод	0.1	-
292	424226.46	1389084	Картометрический метод	0.1	-
293	424222.29	1389075.07	Картометрический метод	0.1	-
294	424217.34	1389052.76	Картометрический метод	0.1	-
295	424217.46	1389048.77	Картометрический метод	0.1	-
296	424218.16	1389038.17	Картометрический метод	0.1	-
297	424225.31	1389014.7	Картометрический метод	0.1	-
298	424245.14	1388994.88	Картометрический метод	0.1	-
299	424256.03	1388990.04	Картометрический метод	0.1	-
300	424268.83	1388985.95	Картометрический метод	0.1	-
301	424285.23	1388983.39	Картометрический метод	0.1	-
302	424303.55	1388986.64	Картометрический метод	0.1	-
303	424316.38	1388991.31	Картометрический метод	0.1	-
283	424325.31	1388995.46	Картометрический метод	0.1	-
-					
304	423845.91	1389083.14	Картометрический метод	0.1	-
305	423848.45	1389086.47	Картометрический метод	0.1	-
306	423848.28	1389086.61	Картометрический метод	0.1	-
307	423845.73	1389083.28	Картометрический метод	0.1	-
304	423845.91	1389083.14	Картометрический метод	0.1	-
-					
308	423889.51	1389042.35	Картометрический метод	0.1	-
309	423889.51	1389042.55	Картометрический метод	0.1	-
310	423889.31	1389042.55	Картометрический метод	0.1	-
311	423889.31	1389042.35	Картометрический метод	0.1	-
308	423889.51	1389042.35	Картометрический метод	0.1	-
-					
312	423934.68	1388995.32	Картометрический метод	0.1	-
313	423934.68	1388995.52	Картометрический метод	0.1	-
314	423934.48	1388995.52	Картометрический метод	0.1	-
315	423934.48	1388995.32	Картометрический метод	0.1	-
312	423934.68	1388995.32	Картометрический метод	0.1	-
-					
316	426825.64	1386382.15	Картометрический метод	0.1	-
317	426817.68	1386373.15	Картометрический метод	0.1	-
318	426801.27	1386355.28	Картометрический метод	0.1	-
319	426767.83	1386355.8	Картометрический метод	0.1	-
320	426713.9	1386356.6	Картометрический метод	0.1	-
321	426635.51	1386358.44	Картометрический метод	0.1	-
322	426602.99	1386359.18	Картометрический метод	0.1	-

323	426593.28	1386359.58	Картометрический метод	0.1	-
324	426583.4	1386346.6	Картометрический метод	0.1	-
325	426559.4	1386346.9	Картометрический метод	0.1	-
326	426548	1386355.6	Картометрический метод	0.1	-
327	426540.1	1386361.7	Картометрический метод	0.1	-
328	426458.07	1386365.04	Картометрический метод	0.1	-
329	426409.59	1386366.99	Картометрический метод	0.1	-
330	426401.27	1386356.17	Картометрический метод	0.1	-
331	426394	1386358.7	Картометрический метод	0.1	-
332	426366.91	1386368.36	Картометрический метод	0.1	-
333	426316.25	1386369.57	Картометрический метод	0.1	-
334	426281.58	1386370.67	Картометрический метод	0.1	-
335	426278.34	1386366.31	Картометрический метод	0.1	-
336	426272.35	1386370.97	Картометрический метод	0.1	-
337	426250.66	1386371.65	Картометрический метод	0.1	-
338	426203.84	1386373.08	Картометрический метод	0.1	-
339	426147.1	1386374.65	Картометрический метод	0.1	-
340	426114.43	1386375.55	Картометрический метод	0.1	-
341	426093.2	1386376.1	Картометрический метод	0.1	-
342	426082.46	1386376.9	Картометрический метод	0.1	-
343	426005.79	1386416.48	Картометрический метод	0.1	-
344	425994.2	1386426.7	Картометрический метод	0.1	-
345	425961.1	1386457.3	Картометрический метод	0.1	-
346	425947.7	1386469.35	Картометрический метод	0.1	-
347	425922.16	1386492.25	Картометрический метод	0.1	-
348	425904.86	1386507.76	Картометрический метод	0.1	-
349	425879.8	1386530.1	Картометрический метод	0.1	-
350	425864.2	1386544.3	Картометрический метод	0.1	-
351	425851.85	1386529.39	Картометрический метод	0.1	-
352	425835.69	1386546.83	Картометрический метод	0.1	-
353	425834.48	1386549.16	Картометрический метод	0.1	-
354	425818.2	1386582.7	Картометрический метод	0.1	-
355	425815.35	1386589.47	Картометрический метод	0.1	-
356	425812.39	1386592.28	Картометрический метод	0.1	-
357	425808.9	1386595.5	Картометрический метод	0.1	-
358	425778.59	1386671.59	Картометрический метод	0.1	-
359	425750.89	1386700.86	Картометрический метод	0.1	-
360	425708.37	1386709.81	Картометрический метод	0.1	-
361	425660.31	1386732.39	Картометрический метод	0.1	-
362	425616.52	1386722.69	Картометрический метод	0.1	-
363	425605.3	1386720.2	Картометрический метод	0.1	-
364	425576.54	1386712.85	Картометрический метод	0.1	-
365	425551.04	1386706.33	Картометрический метод	0.1	-
366	425532.64	1386695.59	Картометрический метод	0.1	-
367	425505.14	1386677.81	Картометрический метод	0.1	-
368	425497	1386672.5	Картометрический метод	0.1	-
369	425493.46	1386670.61	Картометрический метод	0.1	-
370	425488.44	1386667.87	Картометрический метод	0.1	-
371	425459.24	1386672.08	Картометрический метод	0.1	-
372	425454.9	1386672.7	Картометрический метод	0.1	-
373	425453.7	1386671.3	Картометрический метод	0.1	-
374	425451.18	1386673.25	Картометрический метод	0.1	-
375	425448.66	1386673.61	Картометрический метод	0.1	-
376	425446.3	1386673.9	Картометрический метод	0.1	-
377	425418.79	1386679.02	Картометрический метод	0.1	-
378	425395.29	1386683.36	Картометрический метод	0.1	-
379	425380.03	1386686.23	Картометрический метод	0.1	-
380	425359.05	1386693.79	Картометрический метод	0.1	-
381	425360.33	1386696.42	Картометрический метод	0.1	-
382	425365.09	1386703.04	Картометрический метод	0.1	-
383	425366.9	1386706.3	Картометрический метод	0.1	-

384	425346.32	1386731.97	Картометрический метод	0.1	-
385	425419.22	1386845.05	Картометрический метод	0.1	-
386	425495.41	1386965.62	Картометрический метод	0.1	-
387	425531.09	1387030.29	Картометрический метод	0.1	-
388	425548.74	1387065.06	Картометрический метод	0.1	-
389	425574.57	1387121.78	Картометрический метод	0.1	-
390	425598.09	1387178.74	Картометрический метод	0.1	-
391	425619.3	1387236.45	Картометрический метод	0.1	-
392	425639.19	1387313.85	Картометрический метод	0.1	-
393	425655.23	1387409.1	Картометрический метод	0.1	-
394	425655.99	1387413.51	Картометрический метод	0.1	-
395	425656.05	1387413.83	Картометрический метод	0.1	-
396	425720.3	1387369.25	Картометрический метод	0.1	-
397	425757.79	1387337.38	Картометрический метод	0.1	-
398	425774.08	1387320.82	Картометрический метод	0.1	-
399	425800.82	1387293.63	Картометрический метод	0.1	-
400	425876.69	1387248.49	Картометрический метод	0.1	-
401	425878.27	1387247.54	Картометрический метод	0.1	-
402	425936.21	1387211.19	Картометрический метод	0.1	-
403	425939.76	1387208.96	Картометрический метод	0.1	-
404	425942.97	1387207.06	Картометрический метод	0.1	-
405	426032.07	1387154.23	Картометрический метод	0.1	-
406	426040.42	1387149.28	Картометрический метод	0.1	-
407	426041.6	1387148.7	Картометрический метод	0.1	-
408	426159.31	1387090.32	Картометрический метод	0.1	-
409	426229.6	1387054.03	Картометрический метод	0.1	-
410	426252.82	1387042.04	Картометрический метод	0.1	-
411	426303.89	1387011.93	Картометрический метод	0.1	-
412	426304.36	1387011.62	Картометрический метод	0.1	-
413	426331.46	1386993.59	Картометрический метод	0.1	-
414	426410.93	1386935.95	Картометрический метод	0.1	-
415	426417.14	1386931.44	Картометрический метод	0.1	-
416	426419.31	1386929.87	Картометрический метод	0.1	-
417	426423.98	1386926.48	Картометрический метод	0.1	-
418	426451.93	1386907.09	Картометрический метод	0.1	-
419	426509.7	1386867.01	Картометрический метод	0.1	-
420	426525.75	1386855.49	Картометрический метод	0.1	-
421	426549.86	1386838.18	Картометрический метод	0.1	-
422	426616.12	1386776.05	Картометрический метод	0.1	-
423	426663.09	1386723.16	Картометрический метод	0.1	-
424	426673.26	1386711.7	Картометрический метод	0.1	-
425	426673.63	1386711.28	Картометрический метод	0.1	-
426	426673.74	1386711.16	Картометрический метод	0.1	-
427	426675.14	1386709.58	Картометрический метод	0.1	-
428	426676.44	1386708.12	Картометрический метод	0.1	-
429	426676.52	1386708.03	Картометрический метод	0.1	-
430	426721.96	1386656.95	Картометрический метод	0.1	-
431	426735.46	1386638.06	Картометрический метод	0.1	-
432	426759.66	1386604.18	Картометрический метод	0.1	-
433	426781.26	1386569.95	Картометрический метод	0.1	-
434	426797.26	1386544.58	Картометрический метод	0.1	-
435	426797.88	1386543.41	Картометрический метод	0.1	-
436	426857.46	1386430.7	Картометрический метод	0.1	-
437	426860.7	1386423.9	Картометрический метод	0.1	-
316	426825.64	1386382.15	Картометрический метод	0.1	-
-					
438	423752.75	1389161.78	Картометрический метод	0.1	-
439	423752.55	1389161.78	Картометрический метод	0.1	-
440	423752.55	1389161.98	Картометрический метод	0.1	-
441	423752.75	1389161.98	Картометрический метод	0.1	-
438	423752.75	1389161.78	Картометрический метод	0.1	-

3. Сведения о характерных точках части (частей) границы объекта					
Обозначение характерных точек части границы	Координаты, м		Метод определения координат характерной точки	Средняя квадратическая погрешность положения характерной точки (Mt), м	Описание обозначения точки на местности (при наличии)
	X	Y			
1	2	3	4		5
Часть № -					
			-	-	-

Раздел 3

Сведения о местоположении изменённых (уточнённых) границ объекта ⁴⁴							
1. Система координат _____ – _____							
2. Сведения о характерных точках границ объекта							
Обозначение характерных точек границ	Существующие координаты, м		Изменённые (уточнённые) координаты, м		Метод определения координат характерной точки	Средняя квадратическая погрешность положения характерной точки (Mt), м	Описание обозначения точки на местности (при наличии)
	X	Y	X	Y			
1	2	3	4	5	6	7	8
–							
					-	-	-
3. Сведения о характерных точках части (частей) границы объекта							
Обозначение характерных точек границ	Существующие координаты, м		Изменённые (уточнённые) координаты, м		Метод определения координат характерной точки	Средняя квадратическая погрешность положения характерной точки (Mt), м	Описание обозначения точки на местности (при наличии)
	X	Y	X	Y			
1	2	3	4	5	6	7	8
Часть № -							
					-	-	-

⁴⁴ Требования к заполнению раздела «Сведения о местоположении изменённых (уточнённых) границ объекта» аналогичны требованиям к заполнению раздела «Сведения о местоположении границ объекта».

Раздел «Сведения о местоположении изменённых (уточнённых) границ объекта» заполняется в случае, если сведения о местоположении изменяемых (уточняемых) границ объекта были внесены в Единый государственный реестр недвижимости.

Раздел 4

План границ объекта⁴⁵



Масштаб 1:21000

Используемые условные знаки и обозначения:



Граница населенного пункта



Поворотная точка

13

Подпись точки

Установленные границы административно-территориальных образований отсутствуют.

Границы природных объектов и (или) объектов искусственного происхождения не установлены.

Подпись _____ Дата «__» _____ 20__ г.

Место для оттиска печати лица, составившего описание местоположения границ объекта

⁴⁵ План границ объекта оформляется в масштабе, обеспечивающем читаемость местоположения границ объекта, с отображением характерных точек границ объекта, читаемых в таком масштабе.

План границ объекта оформляется в виде, совмещенном с картографической основой.

На плане границ объекта отображаются: границы объекта (читаемые в выбранном масштабе характерные точки и части границ); установленные границы административно-территориальных образований; границы природных объектов и (или) объектов искусственного происхождения (если местоположение отдельных частей границ объекта определено через местоположение указанных объектов); необходимые обозначения; используемые условные знаки; выбранный масштаб.

ФОРМА

графического описания местоположения границ населённых пунктов,
территориальных зон, особо охраняемых природных территорий,
зон с особыми условиями использования территорий

ОПИСАНИЕ МЕСТОПОЛОЖЕНИЯ ГРАНИЦ⁴⁶

посёлок Кочкари

(наименование объекта местоположение границ, которого описано (далее - объект))

Раздел 1

Сведения об объекте		
№ п/п	Характеристики объекта	Описание характеристик
1	2	3
1.	Местоположение объекта ⁴⁷	Самарская область, Красноярский район, сельское поселение Красный Яр, посёлок Кочкари
2.	Площадь объекта +/- величина погрешности определения площади (Р +/- Дельта Р) ⁴⁸	739478±301 м ²
3.	Иные характеристики объекта ⁴⁹	

⁴⁶ Графическое описание местоположения границ населённых пунктов, территориальных зон, особо охраняемых природных территорий и зон с особыми условиями использования территории (далее - Описание местоположения границ) составляется по результатам работ по определению координат характерных точек границ населённых пунктов, территориальных зон, особо охраняемых природных территорий и зон с особыми условиями использования территории либо части (частей) таких границ.

Описание местоположения границ составляется с использованием сведений Единого государственного реестра недвижимости, Единой электронной картографической основы, картографического материала, материалов дистанционного зондирования (далее - картографическая основа), а также по данным измерений, полученных на местности.

⁴⁷ В строке «Местоположение объекта» раздела «Сведения об объекте» приводится описание расположения объекта с указанием наименования субъекта Российской Федерации, муниципального образования, населённого пункта.

⁴⁸ В строке «Площадь объекта +/- величина погрешности определения площади (Р +/- Дельта Р)» раздела «Сведения об объекте» указываются площадь объекта и предельно допустимая погрешность определения такой площади, если определение площади объекта предусмотрено соответствующим договором подряда, заключаемым между заказчиком и исполнителем работ по определению местоположения объекта.

Площадь объекта указывается в квадратных метрах с округлением до 1 кв. метра.

⁴⁹ В строке «Иные характеристики объекта» раздела «Сведения об объекте» указываются иные характеристики объекта (при необходимости).

Раздел 2

Сведения о местоположении границ объекта⁵⁰					
1. Система координат _____ МСК-63 _____					
2. Сведения о характерных точках границ объекта					
Обозначение характерных точек границ	Координаты, м		Метод определения координат характерной точки ⁵¹	Средняя квадратическая погрешность положения характерной точки (Mt), м	Описание обозначения точки на местности (при наличии) ⁵²
	X	Y			
1	2	3	4	5	6
–					
1	430891.18	1390089.64	Картометрический метод	0.1	-
2	430751.41	1390012.78	Картометрический метод	0.1	-
3	430742.26	1390037.47	Картометрический метод	0.1	-
4	430745.86	1390039.58	Картометрический метод	0.1	-
5	430758.33	1390056.63	Картометрический метод	0.1	-
6	430765.56	1390069.76	Картометрический метод	0.1	-
7	430767.52	1390082.22	Картометрический метод	0.1	-
8	430763.59	1390098.65	Картометрический метод	0.1	-
9	430760.31	1390109.14	Картометрический метод	0.1	-
10	430751.12	1390120.96	Картометрический метод	0.1	-
11	430739.31	1390133.44	Картометрический метод	0.1	-
12	430732.75	1390140.01	Картометрический метод	0.1	-
13	430733.42	1390148.54	Картометрический метод	0.1	-
14	430730.13	1390153.8	Картометрический метод	0.1	-
15	430722.91	1390165.6	Картометрический метод	0.1	-
16	430718.32	1390180.06	Картометрический метод	0.1	-
17	430714.38	1390186.62	Картометрический метод	0.1	-
18	430705.19	1390191.21	Картометрический метод	0.1	-
19	430696	1390196.46	Картометрический метод	0.1	-
20	430688.8	1390208.29	Картометрический метод	0.1	-
21	430680.26	1390221.42	Картометрический метод	0.1	-
22	430670.42	1390233.89	Картометрический метод	0.1	-

⁵⁰ В разделе «Сведения о местоположении границ объекта» указываются: система координат, используемая для ведения Единого государственного реестра недвижимости, в том числе номера соответствующих зон картографической проекции;

сведения о характерных точках границ объекта;
сведения о характерных точках части (частей) границы объекта.

Для обозначения характерных точек границ объекта используются арабские цифры. Для всех характерных точек границ объекта работ либо частей таких границ применяется сквозная нумерация.

Список характерных точек границ объекта в реквизитах «Сведения о характерных точках границ объекта» и «Сведения о характерных точках части (частей) границы объекта» должен завершаться номером начальной точки в случае, если такие границы представлены в виде замкнутого контура.

Реквизит «Сведения о характерных точках части (частей) границы объекта» заполняется в случае подготовки описания местоположения части (частей) границы объекта и (или) местоположения границ частей объекта, если законодательством Российской Федерации допускается описание местоположения границы в виде отдельных ее участков или описание границ частей объекта, в том числе в отношении территорий (подзон). В этом случае реквизит «Сведения о характерных точках границ объекта» не заполняется.

В реквизите «Сведения о характерных точках части (частей) границы объекта» границы частей объектов представляются в виде замкнутого контура.

Значения координат характерных точек границ объекта приводятся в метрах с округлением до 0,01 метра в указанной системе координат.

⁵¹ В зависимости от примененных при выполнении работ методов определения координат характерных точек границ объекта в графе «Метод определения координат характерной точки» реквизита «Сведения о характерных точках границ объекта» указываются:

геодезический метод (метод триангуляции, полигонометрии, трилатерации, метод прямых, обратных или комбинированных засечек и иные геодезические методы);

метод спутниковых геодезических измерений (определений);

фотограмметрический метод;

картометрический метод.

⁵² Графа «Описание обозначения точки на местности (при наличии)» реквизита «Сведения о характерных точках границ объекта» заполняется в случае, если характерная точка обозначена на местности специальным информационным знаком. В остальных случаях в графе проставляется прочерк.

23	430659.26	1390247.03	Картометрический метод	0.1	-
24	430651.39	1390263.44	Картометрический метод	0.1	-
25	430644.17	1390270.67	Картометрический метод	0.1	-
26	430642.86	1390278.55	Картометрический метод	0.1	-
27	430642.41	1390284.99	Картометрический метод	0.1	-
28	430468.62	1390303.5	Картометрический метод	0.1	-
29	430218.38	1390230.28	Картометрический метод	0.1	-
30	430109.78	1390198.06	Картометрический метод	0.1	-
31	430057.44	1390182.53	Картометрический метод	0.1	-
32	429947.07	1390257.88	Картометрический метод	0.1	-
33	429884.74	1390300.53	Картометрический метод	0.1	-
34	429778.37	1390373.16	Картометрический метод	0.1	-
35	429754.49	1390390.13	Картометрический метод	0.1	-
36	429764.18	1390427.18	Картометрический метод	0.1	-
37	429765.63	1390433.56	Картометрический метод	0.1	-
38	429767.91	1390444.72	Картометрический метод	0.1	-
39	429767.55	1390444.81	Картометрический метод	0.1	-
40	429768.48	1390461.76	Картометрический метод	0.1	-
41	429697.89	1390477.48	Картометрический метод	0.1	-
42	429671.75	1390483.31	Картометрический метод	0.1	-
43	429671.86	1390484.17	Картометрический метод	0.1	-
44	429672.73	1390491.01	Картометрический метод	0.1	-
45	429673.63	1390497.59	Картометрический метод	0.1	-
46	429674.69	1390506.48	Картометрический метод	0.1	-
47	429676.05	1390517.94	Картометрический метод	0.1	-
48	429675.38	1390518.09	Картометрический метод	0.1	-
49	429681.56	1390557.79	Картометрический метод	0.1	-
50	429677.59	1390549.76	Картометрический метод	0.1	-
51	429664.88	1390530.7	Картометрический метод	0.1	-
52	429655.42	1390522.39	Картометрический метод	0.1	-
53	429626.79	1390526.56	Картометрический метод	0.1	-
54	429638.15	1390532.5	Картометрический метод	0.1	-
55	429650.48	1390543.27	Картометрический метод	0.1	-
56	429660.93	1390559	Картометрический метод	0.1	-
57	429668.08	1390574.85	Картометрический метод	0.1	-
58	429673.74	1390587.38	Картометрический метод	0.1	-
59	429679.07	1390594.21	Картометрический метод	0.1	-
60	429670.82	1390639.74	Картометрический метод	0.1	-
61	429639.36	1390640.57	Картометрический метод	0.1	-
62	429592.17	1390638.09	Картометрический метод	0.1	-
63	429590.52	1390659.65	Картометрический метод	0.1	-
64	429585.21	1390769.43	Картометрический метод	0.1	-
65	429582.26	1390769.18	Картометрический метод	0.1	-
66	429578.94	1390799.08	Картометрический метод	0.1	-
67	429583.23	1390799.6	Картометрический метод	0.1	-
68	429580.63	1390835.11	Картометрический метод	0.1	-
69	429558.51	1390870.19	Картометрический метод	0.1	-
70	429573.37	1390872.56	Картометрический метод	0.1	-
71	429591.85	1390875.53	Картометрический метод	0.1	-
72	429604.94	1390877.9	Картометрический метод	0.1	-
73	429635.31	1390883.24	Картометрический метод	0.1	-
74	429656.75	1390887.42	Картометрический метод	0.1	-
75	429673.42	1390892.75	Картометрический метод	0.1	-
76	429701.96	1390904.02	Картометрический метод	0.1	-
77	429716.86	1390914.74	Картометрический метод	0.1	-
78	429728.74	1390918.92	Картометрический метод	0.1	-
79	429744.86	1390923.05	Картометрический метод	0.1	-
80	429757.34	1390925.42	Картометрический метод	0.1	-
81	429768.06	1390927.23	Картометрический метод	0.1	-
82	429773.4	1390930.8	Картометрический метод	0.1	-
83	429775.22	1390934.99	Картометрический метод	0.1	-

84	429806.91	1390973.76	Картометрический метод	0.1	-
85	429811.66	1390977.41	Картометрический метод	0.1	-
86	429816.21	1390990.01	Картометрический метод	0.1	-
87	429835.12	1390991.81	Картометрический метод	0.1	-
88	429841.88	1390992.45	Картометрический метод	0.1	-
89	429858.81	1390992.44	Картометрический метод	0.1	-
90	429863.89	1390992.44	Картометрический метод	0.1	-
91	429888.34	1390998.54	Картометрический метод	0.1	-
92	429915.24	1391002.19	Картометрический метод	0.1	-
93	429917.51	1391002.19	Картометрический метод	0.1	-
94	429929.52	1391002.19	Картометрический метод	0.1	-
95	429942.13	1391002.18	Картометрический метод	0.1	-
96	429977.59	1391000.95	Картометрический метод	0.1	-
97	430031.38	1391008.26	Картометрический метод	0.1	-
98	430070.5	1391010.68	Картометрический метод	0.1	-
99	430101.48	1391015.83	Картометрический метод	0.1	-
100	430121.86	1391019.21	Картометрический метод	0.1	-
101	430168.32	1391031.42	Картометрический метод	0.1	-
102	430222.1	1391049.73	Картометрический метод	0.1	-
103	430257.56	1391065.6	Картометрический метод	0.1	-
104	430284.43	1391079.6	Картометрический метод	0.1	-
105	430325.82	1391106.47	Картометрический метод	0.1	-
106	430368.94	1391143.56	Картометрический метод	0.1	-
107	430399.66	1391177.46	Картометрический метод	0.1	-
108	430424.17	1391208.55	Картометрический метод	0.1	-
109	430457.46	1391262.84	Картометрический метод	0.1	-
110	430488.39	1391318.57	Картометрический метод	0.1	-
111	430510.75	1391370.58	Картометрический метод	0.1	-
112	430523.57	1391418.9	Картометрический метод	0.1	-
113	430531.59	1391462.49	Картометрический метод	0.1	-
114	430534.75	1391494.28	Картометрический метод	0.1	-
115	430540.87	1391536.48	Картометрический метод	0.1	-
116	430543.23	1391584.42	Картометрический метод	0.1	-
117	430559.21	1391584.07	Картометрический метод	0.1	-
118	430560.11	1391569.75	Картометрический метод	0.1	-
119	430556.59	1391495.27	Картометрический метод	0.1	-
120	430553.93	1391457.93	Картометрический метод	0.1	-
121	430548.48	1391437.06	Картометрический метод	0.1	-
122	430533.29	1391392	Картометрический метод	0.1	-
123	430483.67	1391287.23	Картометрический метод	0.1	-
124	430463.06	1391241.04	Картометрический метод	0.1	-
125	430434.04	1391191.72	Картометрический метод	0.1	-
126	430407.49	1391147	Картометрический метод	0.1	-
127	430377.54	1391077.44	Картометрический метод	0.1	-
128	430370.26	1391065.3	Картометрический метод	0.1	-
129	430359.8	1391043.24	Картометрический метод	0.1	-
130	430358.99	1391038.99	Картометрический метод	0.1	-
131	430351.69	1391026.71	Картометрический метод	0.1	-
132	430363.19	1391017.38	Картометрический метод	0.1	-
133	430364.1	1391018.25	Картометрический метод	0.1	-
134	430362.16	1391003.4	Картометрический метод	0.1	-
135	430363.5	1390984.03	Картометрический метод	0.1	-
136	430369.88	1390969.14	Картометрический метод	0.1	-
137	430387.37	1390952.29	Картометрический метод	0.1	-
138	430406.01	1390936.12	Картометрический метод	0.1	-
139	430426.42	1390921.25	Картометрический метод	0.1	-
140	430442.7	1390909.78	Картометрический метод	0.1	-
141	430461.75	1390893.11	Картометрический метод	0.1	-
142	430476.81	1390876.23	Картометрический метод	0.1	-
143	430489.32	1390862.52	Картометрический метод	0.1	-
144	430501.32	1390843.92	Картометрический метод	0.1	-

145	430512.76	1390827.04	Картометрический метод	0.1	-
146	430520.71	1390811.74	Картометрический метод	0.1	-
147	430530.18	1390797.84	Картометрический метод	0.1	-
148	430540.76	1390784.14	Картометрический метод	0.1	-
149	430542.85	1390781.66	Картометрический метод	0.1	-
150	430583.72	1390723.7	Картометрический метод	0.1	-
151	430614.34	1390681.48	Картометрический метод	0.1	-
152	430637.06	1390650.13	Картометрический метод	0.1	-
153	430652.94	1390560.78	Картометрический метод	0.1	-
154	430655.56	1390546.2	Картометрический метод	0.1	-
155	430656.94	1390538.45	Картометрический метод	0.1	-
156	430657.05	1390538.07	Картометрический метод	0.1	-
157	430658.17	1390534.22	Картометрический метод	0.1	-
158	430658.62	1390532.7	Картометрический метод	0.1	-
159	430659.44	1390520.38	Картометрический метод	0.1	-
160	430659.81	1390519.89	Картометрический метод	0.1	-
161	430666.46	1390505.75	Картометрический метод	0.1	-
162	430678.62	1390491.84	Картометрический метод	0.1	-
163	430693.73	1390475.04	Картометрический метод	0.1	-
164	430705.76	1390463.86	Картометрический метод	0.1	-
165	430712.16	1390459.16	Картометрический метод	0.1	-
166	430716.74	1390452.27	Картометрический метод	0.1	-
167	430729.24	1390433.48	Картометрический метод	0.1	-
168	430742.56	1390412.16	Картометрический метод	0.1	-
169	430757.76	1390380.87	Картометрический метод	0.1	-
170	430781.02	1390340.59	Картометрический метод	0.1	-
171	430789.86	1390321.1	Картометрический метод	0.1	-
172	430795.21	1390306.86	Картометрический метод	0.1	-
173	430801.43	1390289.92	Картометрический метод	0.1	-
174	430806.87	1390272.68	Картометрический метод	0.1	-
175	430815.98	1390256.26	Картометрический метод	0.1	-
176	430824.79	1390241.3	Картометрический метод	0.1	-
177	430829.11	1390227.45	Картометрический метод	0.1	-
178	430834.52	1390201.31	Картометрический метод	0.1	-
179	430842.79	1390182.01	Картометрический метод	0.1	-
180	430849.16	1390171.99	Картометрический метод	0.1	-
181	430858.1	1390156.74	Картометрический метод	0.1	-
182	430867.8	1390141.76	Картометрический метод	0.1	-
183	430874.01	1390124.06	Картометрический метод	0.1	-
184	430883.05	1390104.12	Картометрический метод	0.1	-
1	430891.18	1390089.64	Картометрический метод	0.1	-

3. Сведения о характерных точках части (частей) границы объекта

Обозначение характерных точек части границы	Координаты, м		Метод определения координат характерной точки	Средняя квадратическая погрешность положения характерной точки (Mt), м	Описание обозначения точки на местности (при наличии)
	X	Y			
1	2	3	4		5
Часть № -					
			-	-	-

Раздел 3

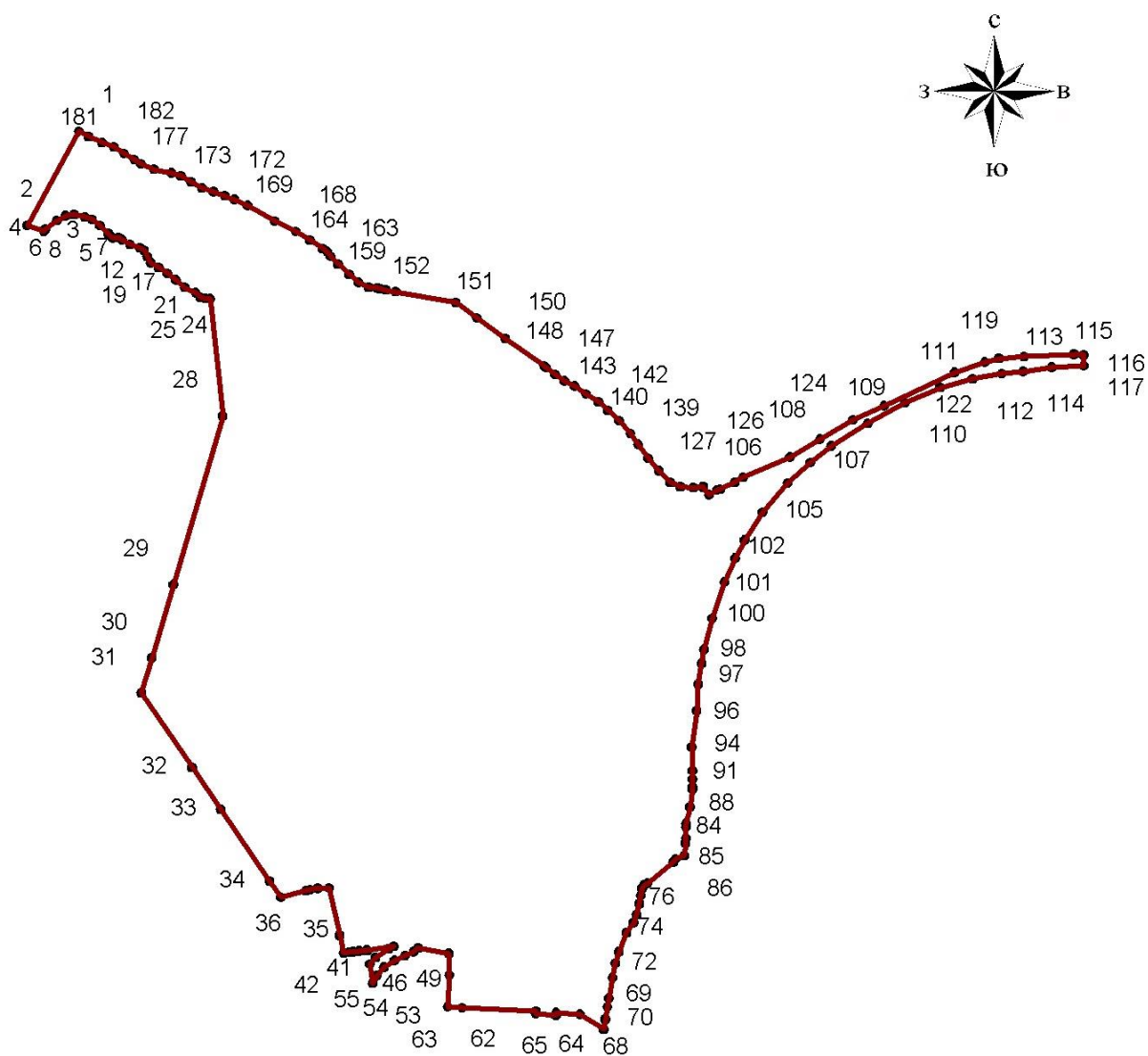
Сведения о местоположении изменённых (уточнённых) границ объекта⁵³							
1. Система координат _____ – _____							
2. Сведения о характерных точках границ объекта							
Обозначение характерных точек границ	Существующие координаты, м		Изменённые (уточнённые) координаты, м		Метод определения координат характерной точки	Средняя квадрати- ческая погреш- ность положе- ния характерн ой точки (Mt), м	Описание обозначения точки на местности (при наличии)
	X	Y	X	Y			
1	2	3	4	5	6	7	8
–							
					-	-	-
3. Сведения о характерных точках части (частей) границы объекта							
Обозначение характерных точек границ	Существующие координаты, м		Изменённые (уточнённые) координаты, м		Метод определения координат характерной точки	Средняя квадрати- ческая погреш- ность положе- ния характерн ой точки (Mt), м	Описание обозначения точки на местности (при наличии)
	X	Y	X	Y			
1	2	3	4	5	6	7	8
Часть № - _____							
					-	-	-

⁵³ Требования к заполнению раздела «Сведения о местоположении изменённых (уточнённых) границ объекта» аналогичны требованиям к заполнению раздела «Сведения о местоположении границ объекта».

Раздел «Сведения о местоположении изменённых (уточнённых) границ объекта» заполняется в случае, если сведения о местоположении изменяемых (уточняемых) границ объекта были внесены в Единый государственный реестр недвижимости.

Раздел 4

План границ объекта⁵⁴



Масштаб 1:10000

Используемые условные знаки и обозначения:



Граница населенного пункта



Поворотная точка

13

Подпись точки

Установленные границы административно-территориальных образований отсутствуют.

Границы природных объектов и (или) объектов искусственного происхождения не установлены.

Подпись _____ Дата «__» _____ 20__ г.

Место для оттиска печати лица, составившего описание местоположения границ объекта

⁵⁴ План границ объекта оформляется в масштабе, обеспечивающем читаемость местоположения границ объекта, с отображением характерных точек границ объекта, читаемых в таком масштабе.

План границ объекта оформляется в виде, совмещенном с картографической основой.

На плане границ объекта отображаются: границы объекта (читаемые в выбранном масштабе характерные точки и части границ); установленные границы административно-территориальных образований; границы природных объектов и (или) объектов искусственного происхождения (если местоположение отдельных частей границ объекта определено через местоположение указанных объектов); необходимые обозначения; используемые условные знаки; выбранный масштаб.

ФОРМА

графического описания местоположения границ населённых пунктов,
территориальных зон, особо охраняемых природных территорий,
зон с особыми условиями использования территорий

ОПИСАНИЕ МЕСТОПОЛОЖЕНИЯ ГРАНИЦ⁵⁵

село Красный Яр

(наименование объекта местоположение границ, которого описано (далее - объект))

Раздел 1

Сведения об объекте		
№ п/п	Характеристики объекта	Описание характеристик
1	2	3
1.	Местоположение объекта ⁵⁶	Самарская область, Красноярский район, сельское поселение Красный Яр, село Красный Яр
2.	Площадь объекта +/- величина погрешности определения площади (Р +/- Дельта Р) ⁵⁷	19819778±1558 м ²
3.	Иные характеристики объекта ⁵⁸	

⁵⁵ Графическое описание местоположения границ населённых пунктов, территориальных зон, особо охраняемых природных территорий и зон с особыми условиями использования территории (далее - Описание местоположения границ) составляется по результатам работ по определению координат характерных точек границ населённых пунктов, территориальных зон, особо охраняемых природных территорий и зон с особыми условиями использования территории либо части (частей) таких границ.

Описание местоположения границ составляется с использованием сведений Единого государственного реестра недвижимости, Единой электронной картографической основы, картографического материала, материалов дистанционного зондирования (далее - картографическая основа), а также по данным измерений, полученных на местности.

⁵⁶ В строке «Местоположение объекта» раздела «Сведения об объекте» приводится описание расположения объекта с указанием наименования субъекта Российской Федерации, муниципального образования, населённого пункта.

⁵⁷ В строке «Площадь объекта +/- величина погрешности определения площади (Р +/- Дельта Р)» раздела «Сведения об объекте» указываются площадь объекта и предельно допустимая погрешность определения такой площади, если определение площади объекта предусмотрено соответствующим договором подряда, заключаемым между заказчиком и исполнителем работ по определению местоположения объекта.

Площадь объекта указывается в квадратных метрах с округлением до 1 кв. метра.

⁵⁸ В строке «Иные характеристики объекта» раздела «Сведения об объекте» указываются иные характеристики объекта (при необходимости).

Раздел 2

Сведения о местоположении границ объекта⁵⁹					
1. Система координат _____ <u>МСК-63</u> _____					
2. Сведения о характерных точках границ объекта					
Обозначение характерных точек границ	Координаты, м		Метод определения координат характерной точки ⁶⁰	Средняя квадратическ ая погрешность положения характерной точки (Мт), м	Описание обозначения точки на местности (при наличии) ⁶¹
	Х	У			
1	2	3	4	5	6
–					
1	419471.09	1391553.03	Картометрический метод	0.1	-
2	419383.29	1391509.19	Картометрический метод	0.1	-
3	419285.42	1391458.16	Картометрический метод	0.1	-
4	419280.14	1391458.6	Картометрический метод	0.1	-
5	419266.21	1391450.65	Картометрический метод	0.1	-
6	419253.15	1391445.14	Картометрический метод	0.1	-
7	419252.13	1391440.79	Картометрический метод	0.1	-
8	419201.51	1391414.4	Картометрический метод	0.1	-
9	419166.88	1391396.36	Картометрический метод	0.1	-
10	419166.62	1391397.09	Картометрический метод	0.1	-
11	419183.21	1391453.45	Картометрический метод	0.1	-
12	419188.01	1391515.97	Картометрический метод	0.1	-
13	419181.39	1391573.11	Картометрический метод	0.1	-
14	419162.42	1391632.89	Картометрический метод	0.1	-
15	419131.44	1391687.44	Картометрический метод	0.1	-
16	419089.79	1391734.33	Картометрический метод	0.1	-
17	419039.33	1391771.54	Картометрический метод	0.1	-
18	419014	1391784.79	Картометрический метод	0.1	-
19	419009.9	1391842.56	Картометрический метод	0.1	-
20	419270.32	1391972.27	Картометрический метод	0.1	-
21	419274.12	1391961.49	Картометрический метод	0.1	-
22	419305.72	1391892.78	Картометрический метод	0.1	-

⁵⁹ В разделе «Сведения о местоположении границ объекта» указываются:
система координат, используемая для ведения Единого государственного реестра недвижимости, в том числе номера соответствующих зон картографической проекции;

сведения о характерных точках границ объекта;
сведения о характерных точках части (частей) границы объекта.

Для обозначения характерных точек границ объекта используются арабские цифры. Для всех характерных точек границ объекта работ либо частей таких границ применяется сквозная нумерация.

Список характерных точек границ объекта в реквизитах «Сведения о характерных точках границ объекта» и «Сведения о характерных точках части (частей) границы объекта» должен завершаться номером начальной точки в случае, если такие границы представлены в виде замкнутого контура.

Реквизит «Сведения о характерных точках части (частей) границы объекта» заполняется в случае подготовки описания местоположения части (частей) границы объекта и (или) местоположения границ частей объекта, если законодательством Российской Федерации допускается описание местоположения границы в виде отдельных ее участков или описание границ частей объекта, в том числе в отношении территорий (подзон). В этом случае реквизит «Сведения о характерных точках границ объекта» не заполняется.

В реквизите «Сведения о характерных точках части (частей) границы объекта» границы частей объектов представляются в виде замкнутого контура.

Значения координат характерных точек границ объекта приводятся в метрах с округлением до 0,01 метра в указанной системе координат.

⁶⁰ В зависимости от примененных при выполнении работ методов определения координат характерных точек границ объекта в графе «Метод определения координат характерной точки» реквизита «Сведения о характерных точках границ объекта» указываются:

геодезический метод (метод триангуляции, полигонометрии, трилатерации, метод прямых, обратных или комбинированных засечек и иные геодезические методы);

метод спутниковых геодезических измерений (определений);

фотограмметрический метод;

картометрический метод.

⁶¹ Графа «Описание обозначения точки на местности (при наличии)» реквизита «Сведения о характерных точках границ объекта» заполняется в случае, если характерная точка обозначена на местности специальным информационным знаком. В остальных случаях в графе проставляется прочерк.

23	419327.84	1391843.7	Картометрический метод	0.1	-
24	419353.3	1391802.7	Картометрический метод	0.1	-
25	419390.08	1391756.68	Картометрический метод	0.1	-
26	419444.49	1391690.91	Картометрический метод	0.1	-
27	419468.38	1391653.2	Картометрический метод	0.1	-
28	419487.56	1391628.55	Картометрический метод	0.1	-
29	419493.82	1391608.95	Картометрический метод	0.1	-
30	419487.02	1391587.9	Картометрический метод	0.1	-
31	419475.36	1391565.3	Картометрический метод	0.1	-
1	419471.09	1391553.03	Картометрический метод	0.1	-
-					
32	424066.24	1389871.51	Картометрический метод	0.1	-
33	424058.65	1389864.74	Картометрический метод	0.1	-
34	424042.15	1389859.4	Картометрический метод	0.1	-
35	424005.78	1389854.26	Картометрический метод	0.1	-
36	423966.77	1389858.69	Картометрический метод	0.1	-
37	423922.29	1389865.25	Картометрический метод	0.1	-
38	423901.1	1389871.62	Картометрический метод	0.1	-
39	423888.21	1389884.75	Картометрический метод	0.1	-
40	423870.55	1389904.77	Картометрический метод	0.1	-
41	423857.63	1389915.16	Картометрический метод	0.1	-
42	423832.44	1389933.19	Картометрический метод	0.1	-
43	423806.5	1389943.03	Картометрический метод	0.1	-
44	423786.04	1389955.53	Картометрический метод	0.1	-
45	423758.78	1389972.21	Картометрический метод	0.1	-
46	423674.85	1390012.68	Картометрический метод	0.1	-
47	423625.03	1390037.1	Картометрический метод	0.1	-
48	423577.92	1390055.32	Картометрический метод	0.1	-
49	423536.89	1390063.93	Картометрический метод	0.1	-
50	423503.97	1390060.79	Картометрический метод	0.1	-
51	423488.18	1390058.18	Картометрический метод	0.1	-
52	423464.89	1390058.38	Картометрический метод	0.1	-
53	423427.11	1390047.07	Картометрический метод	0.1	-
54	423396.76	1390026.8	Картометрический метод	0.1	-
55	423371.04	1389984.56	Картометрический метод	0.1	-
56	423367.38	1389957.88	Картометрический метод	0.1	-
57	423361.75	1389942.18	Картометрический метод	0.1	-
58	423325.69	1389893.18	Картометрический метод	0.1	-
59	423306.88	1389859.09	Картометрический метод	0.1	-
60	423295.77	1389841.38	Картометрический метод	0.1	-
61	423279.1	1389814.81	Картометрический метод	0.1	-
62	423254.08	1389776.67	Картометрический метод	0.1	-
63	423234.56	1389738.47	Картометрический метод	0.1	-
64	423220.42	1389689.29	Картометрический метод	0.1	-
65	423215.35	1389658.52	Картометрический метод	0.1	-
66	423217.65	1389608.48	Картометрический метод	0.1	-
67	423224.24	1389578.29	Картометрический метод	0.1	-
68	423235.68	1389554.9	Картометрический метод	0.1	-
69	423256.04	1389532.81	Картометрический метод	0.1	-
70	423284.01	1389519.53	Картометрический метод	0.1	-
71	423312.03	1389511.75	Картометрический метод	0.1	-
72	423342.11	1389503.94	Картометрический метод	0.1	-
73	423387.2	1389487.8	Картометрический метод	0.1	-
74	423433	1389474.38	Картометрический метод	0.1	-
75	423474.74	1389466.46	Картометрический метод	0.1	-
76	423544.53	1389456.94	Картометрический метод	0.1	-
77	423591.71	1389444.87	Картометрический метод	0.1	-
78	423644.31	1389425.22	Картометрический метод	0.1	-
79	423669.47	1389405.13	Картометрический метод	0.1	-
80	423689.78	1389376.18	Картометрический метод	0.1	-
81	423709.3	1389336.98	Картометрический метод	0.1	-

82	423710.34	1389299.28	Картометрический метод	0.1	-
83	423705.31	1389271.24	Картометрический метод	0.1	-
84	423695.46	1389246.45	Картометрический метод	0.1	-
85	423687.27	1389240.22	Картометрический метод	0.1	-
86	423679.07	1389233.46	Картометрический метод	0.1	-
87	423671.46	1389229.4	Картометрический метод	0.1	-
88	423655.77	1389222.98	Картометрический метод	0.1	-
89	423644.04	1389219.43	Картометрический метод	0.1	-
90	423633.86	1389215.83	Картометрический метод	0.1	-
91	423623.53	1389211.46	Картометрический метод	0.1	-
92	423614.87	1389207.05	Картометрический метод	0.1	-
93	423609.06	1389202.81	Картометрический метод	0.1	-
94	423600.04	1389194.02	Картометрический метод	0.1	-
95	423589.1	1389181.79	Картометрический метод	0.1	-
96	423578.77	1389170.11	Картометрический метод	0.1	-
97	423573.83	1389162.88	Картометрический метод	0.1	-
98	423569.1	1389155.12	Картометрический метод	0.1	-
99	423561.38	1389144.35	Картометрический метод	0.1	-
100	423527.77	1389111.85	Картометрический метод	0.1	-
101	423494.61	1389080.64	Картометрический метод	0.1	-
102	423466.87	1389043.19	Картометрический метод	0.1	-
103	423438.83	1388970.84	Картометрический метод	0.1	-
104	423404.67	1388906.08	Картометрический метод	0.1	-
105	423363.53	1388826.29	Картометрический метод	0.1	-
106	423332.17	1388766.28	Картометрический метод	0.1	-
107	423312.04	1388737.71	Картометрический метод	0.1	-
108	423284.47	1388719.44	Картометрический метод	0.1	-
109	423246.01	1388708.84	Картометрический метод	0.1	-
110	423207.64	1388709.85	Картометрический метод	0.1	-
111	423176.88	1388719.03	Картометрический метод	0.1	-
112	423140.12	1388746.07	Картометрический метод	0.1	-
113	423117.82	1388781.21	Картометрический метод	0.1	-
114	423103.17	1388829.28	Картометрический метод	0.1	-
115	423094.01	1388878	Картометрический метод	0.1	-
116	423090.25	1388917.77	Картометрический метод	0.1	-
117	423089.14	1388947.22	Картометрический метод	0.1	-
118	423084.05	1388991.79	Картометрический метод	0.1	-
119	423068.66	1389033.73	Картометрический метод	0.1	-
120	423044.98	1389067.51	Картометрический метод	0.1	-
121	423009.66	1389102.75	Картометрический метод	0.1	-
122	422977.58	1389117.42	Картометрический метод	0.1	-
123	422923.47	1389121.32	Картометрический метод	0.1	-
124	422878.21	1389116.93	Картометрический метод	0.1	-
125	422843.85	1389105.59	Картометрический метод	0.1	-
126	422813.57	1389090.78	Картометрический метод	0.1	-
127	422787.53	1389090.34	Картометрический метод	0.1	-
128	422762.91	1389096.72	Картометрический метод	0.1	-
129	422739.74	1389112	Картометрический метод	0.1	-
130	422718.55	1389116.98	Картометрический метод	0.1	-
131	422681.61	1389123.47	Картометрический метод	0.1	-
132	422659.11	1389136.68	Картометрический метод	0.1	-
133	422637.24	1389143.05	Картометрический метод	0.1	-
134	422557.29	1389168.43	Картометрический метод	0.1	-
135	422515.72	1389194.13	Картометрический метод	0.1	-
136	422476.97	1389228.73	Картометрический метод	0.1	-
137	422455.99	1389259.05	Картометрический метод	0.1	-
138	422444	1389297.52	Картометрический метод	0.1	-
139	422433.41	1389338.72	Картометрический метод	0.1	-
140	422429.58	1389371.63	Картометрический метод	0.1	-
141	422427.1	1389401.11	Картометрический метод	0.1	-
142	422421.74	1389414.85	Картометрический метод	0.1	-

143	422411.56	1389427.27	Картометрический метод	0.1	-
144	422395.19	1389434.95	Картометрический метод	0.1	-
145	422383.64	1389444.66	Картометрический метод	0.1	-
146	422383.87	1389471.36	Картометрический метод	0.1	-
147	422375.16	1389493.36	Картометрический метод	0.1	-
148	422362.34	1389517.45	Картометрический метод	0.1	-
149	422343.39	1389542.96	Картометрический метод	0.1	-
150	422332.52	1389554.03	Картометрический метод	0.1	-
151	422321.58	1389557.54	Картометрический метод	0.1	-
152	422314.04	1389556.93	Картометрический метод	0.1	-
153	422312.78	1389569.27	Картометрический метод	0.1	-
154	422310.82	1389578.88	Картометрический метод	0.1	-
155	422299.26	1389588.56	Картометрический метод	0.1	-
156	422282.27	1389605.85	Картометрический метод	0.1	-
157	422261.98	1389634.79	Картометрический метод	0.1	-
158	422247.06	1389652.73	Картометрический метод	0.1	-
159	422235.48	1389661.05	Картометрический метод	0.1	-
160	422224.5	1389659.1	Картометрический метод	0.1	-
161	422215.57	1389656.44	Картометрический метод	0.1	-
162	422206	1389658.59	Картометрический метод	0.1	-
163	422203.33	1389666.81	Картометрический метод	0.1	-
164	422199.31	1389677.82	Картометрический метод	0.1	-
165	422188.39	1389682.03	Картометрический метод	0.1	-
166	422165.87	1389693.18	Картометрический метод	0.1	-
167	422128.4	1389718.18	Картометрический метод	0.1	-
168	422107.94	1389728.64	Картометрический метод	0.1	-
169	422098.37	1389731.47	Картометрический метод	0.1	-
170	422088.77	1389730.17	Картометрический метод	0.1	-
171	422078.5	1389732.32	Картометрический метод	0.1	-
172	422063.57	1389746.84	Картометрический метод	0.1	-
173	422032.13	1389758.09	Картометрический метод	0.1	-
174	421990.47	1389772.83	Картометрический метод	0.1	-
175	421963.11	1389777.19	Картометрический метод	0.1	-
176	421947.29	1389773.22	Картометрический метод	0.1	-
177	421937	1389771.94	Картометрический метод	0.1	-
178	421912.4	1389778.33	Картометрический метод	0.1	-
179	421882.26	1389778.58	Картометрический метод	0.1	-
180	421862.33	1389773.29	Картометрический метод	0.1	-
181	421849.27	1389767.93	Картометрический метод	0.1	-
182	421837.65	1389771.46	Картометрический метод	0.1	-
183	421820.53	1389774.35	Картометрический метод	0.1	-
184	421787.61	1389768.47	Картометрический метод	0.1	-
185	421744.38	1389762.01	Картометрический метод	0.1	-
186	421714.85	1389756.1	Картометрический метод	0.1	-
187	421672.3	1389748.95	Картометрический метод	0.1	-
188	421624.98	1389743.2	Картометрический метод	0.1	-
189	421570.08	1389734.79	Картометрический метод	0.1	-
190	421554.95	1389727.4	Картометрический метод	0.1	-
191	421537.68	1389713.85	Картометрический метод	0.1	-
192	421521.21	1389709.88	Картометрический метод	0.1	-
193	421495.81	1389704.62	Картометрический метод	0.1	-
194	421466.26	1389694.61	Картометрический метод	0.1	-
195	421417.42	1389674.5	Картометрический метод	0.1	-
196	421358.95	1389647.61	Картометрический метод	0.1	-
197	421333.45	1389632.76	Картометрический метод	0.1	-
198	421327.92	1389626.65	Картометрический метод	0.1	-
199	421321.06	1389626.02	Картометрический метод	0.1	-
200	421310.13	1389629.55	Картометрический метод	0.1	-
201	421303.37	1389638.51	Картометрический метод	0.1	-
202	421294.46	1389641.32	Картометрический метод	0.1	-
203	421283.44	1389633.9	Картометрический метод	0.1	-

204	421273.78	1389625.77	Картометрический метод	0.1	-
205	421255.25	1389623.87	Картометрический метод	0.1	-
206	421235.36	1389619.95	Картометрический метод	0.1	-
207	421216.73	1389605.03	Картометрический метод	0.1	-
208	421196.81	1389600.42	Картометрический метод	0.1	-
209	421166.01	1389603.43	Картометрический метод	0.1	-
210	421124.91	1389605.18	Картометрический метод	0.1	-
211	421078.33	1389608.32	Картометрический метод	0.1	-
212	421040.63	1389605.9	Картометрический метод	0.1	-
213	421005.65	1389602.8	Картометрический метод	0.1	-
214	420974.15	1389605.13	Картометрический метод	0.1	-
215	420922.19	1389619.99	Картометрический метод	0.1	-
216	420876.39	1389631.35	Картометрический метод	0.1	-
217	420809.27	1389634.01	Картометрический метод	0.1	-
218	420753.09	1389636.56	Картометрический метод	0.1	-
219	420719.5	1389634.12	Картометрический метод	0.1	-
220	420687.9	1389625.49	Картометрический метод	0.1	-
221	420649.45	1389616.93	Картометрический метод	0.1	-
222	420600.78	1389613.94	Картометрический метод	0.1	-
223	420569.89	1389608.73	Картометрический метод	0.1	-
224	420526.64	1389598.84	Картометрический метод	0.1	-
225	420471.72	1389587.68	Картометрический метод	0.1	-
226	420451.14	1389587.18	Картометрический метод	0.1	-
227	420416.26	1389593.66	Картометрический метод	0.1	-
228	420369.78	1389606.41	Картометрический метод	0.1	-
229	420319.94	1389627.39	Картометрический метод	0.1	-
230	420275.59	1389647.65	Картометрический метод	0.1	-
231	420233.36	1389676.11	Картометрический метод	0.1	-
232	420189.11	1389710.76	Картометрический метод	0.1	-
233	420166.72	1389735.61	Картометрический метод	0.1	-
234	420168.06	1389753.58	Картометрический метод	0.1	-
235	420165.43	1389767.43	Картометрический метод	0.1	-
236	420160.16	1389773.66	Картометрический метод	0.1	-
237	420148.39	1389788.28	Картометрический метод	0.1	-
238	420143.27	1389795.31	Картометрический метод	0.1	-
239	420142.98	1389799.52	Картометрический метод	0.1	-
240	420143.4	1389806.07	Картометрический метод	0.1	-
241	420144.46	1389811.99	Картометрический метод	0.1	-
242	420140.9	1389818.63	Картометрический метод	0.1	-
243	420127.55	1389813.45	Картометрический метод	0.1	-
244	420114.38	1389810.52	Картометрический метод	0.1	-
245	420102.31	1389809.43	Картометрический метод	0.1	-
246	420014.92	1389816.49	Картометрический метод	0.1	-
247	419953.41	1389811.35	Картометрический метод	0.1	-
248	419938.3	1389813.87	Картометрический метод	0.1	-
249	419924.82	1389818.69	Картометрический метод	0.1	-
250	419908.24	1389830.72	Картометрический метод	0.1	-
251	419898.23	1389844.75	Картометрический метод	0.1	-
252	419883.07	1389837.88	Картометрический метод	0.1	-
253	419885.64	1389803.8	Картометрический метод	0.1	-
254	419881.64	1389792.63	Картометрический метод	0.1	-
255	419869.28	1389781.79	Картометрический метод	0.1	-
256	419860.18	1389790.1	Картометрический метод	0.1	-
257	419806.08	1389821.86	Картометрический метод	0.1	-
258	419746.56	1389841.64	Картометрический метод	0.1	-
259	419684.24	1389848.63	Картометрический метод	0.1	-
260	419679.45	1389848.57	Картометрический метод	0.1	-
261	419674.88	1389849.8	Картометрический метод	0.1	-
262	419669.89	1389848.46	Картометрический метод	0.1	-
263	419669.64	1389848.46	Картометрический метод	0.1	-
264	419582.97	1389986.06	Картометрический метод	0.1	-

265	419552.18	1390038.43	Картометрический метод	0.1	-
266	419609.4	1390063.19	Картометрический метод	0.1	-
267	419642.64	1390108.44	Картометрический метод	0.1	-
268	419640.89	1390155.65	Картометрический метод	0.1	-
269	419487.98	1390147.6	Картометрический метод	0.1	-
270	419405.08	1390288.58	Картометрический метод	0.1	-
271	419405.16	1390295.55	Картометрический метод	0.1	-
272	419405.2	1390299.53	Картометрический метод	0.1	-
273	419405.24	1390302.84	Картометрический метод	0.1	-
274	419405.77	1390302.89	Картометрический метод	0.1	-
275	419405.77	1390303.33	Картометрический метод	0.1	-
276	419400.01	1390312.96	Картометрический метод	0.1	-
277	419390.69	1390313.04	Картометрический метод	0.1	-
278	419389.22	1390315.55	Картометрический метод	0.1	-
279	419362.1	1390377.47	Картометрический метод	0.1	-
280	419351.01	1390376.74	Картометрический метод	0.1	-
281	419349.43	1390401.23	Картометрический метод	0.1	-
282	419351.63	1390401.37	Картометрический метод	0.1	-
283	419351.63	1390401.37	Картометрический метод	0.1	-
284	419384.16	1390403.5	Картометрический метод	0.1	-
285	419383.41	1390414.69	Картометрический метод	0.1	-
286	419380.05	1390464.64	Картометрический метод	0.1	-
287	419325.53	1390460.98	Картометрический метод	0.1	-
288	419279.18	1390566.8	Картометрический метод	0.1	-
289	419236.43	1390636.08	Картометрический метод	0.1	-
290	419097.06	1390969.23	Картометрический метод	0.1	-
291	419096.75	1390969.98	Картометрический метод	0.1	-
292	419096.48	1390970.6	Картометрический метод	0.1	-
293	419096.26	1390971.11	Картометрический метод	0.1	-
294	419072.74	1391025.27	Картометрический метод	0.1	-
295	419065.82	1391090.05	Картометрический метод	0.1	-
296	419139.28	1391163.52	Картометрический метод	0.1	-
297	419150.46	1391205.25	Картометрический метод	0.1	-
298	419152.86	1391206.44	Картометрический метод	0.1	-
299	419191.78	1391225.48	Картометрический метод	0.1	-
300	419200.97	1391223.08	Картометрический метод	0.1	-
301	419202.88	1391229.08	Картометрический метод	0.1	-
302	419203.36	1391228.91	Картометрический метод	0.1	-
303	419204.52	1391231.66	Картометрический метод	0.1	-
304	419271.71	1391263.8	Картометрический метод	0.1	-
305	419279.3	1391254.98	Картометрический метод	0.1	-
306	419281.02	1391243.02	Картометрический метод	0.1	-
307	419293.92	1391243.83	Картометрический метод	0.1	-
308	419337.46	1391229.2	Картометрический метод	0.1	-
309	419376.12	1391251.8	Картометрический метод	0.1	-
310	419369.99	1391312.94	Картометрический метод	0.1	-
311	419440.79	1391348.5	Картометрический метод	0.1	-
312	419456.9	1391321.7	Картометрический метод	0.1	-
313	419738.74	1391180.04	Картометрический метод	0.1	-
314	419933.91	1391129.87	Картометрический метод	0.1	-
315	420142.88	1391060.38	Картометрический метод	0.1	-
316	420211.63	1391044.88	Картометрический метод	0.1	-
317	420277.06	1391024.07	Картометрический метод	0.1	-
318	420369.4	1390981.3	Картометрический метод	0.1	-
319	420420.19	1390968.31	Картометрический метод	0.1	-
320	420449.24	1390964.94	Картометрический метод	0.1	-
321	420595.71	1390961.77	Картометрический метод	0.1	-
322	420607.34	1390955.43	Картометрический метод	0.1	-
323	420605.02	1390961.1	Картометрический метод	0.1	-
324	420600.83	1390968.62	Картометрический метод	0.1	-
325	420598.06	1390970.08	Картометрический метод	0.1	-

326	420449.92	1390973.93	Картометрический метод	0.1	-
327	420422.63	1390977.08	Картометрический метод	0.1	-
328	420373.2	1390989.8	Картометрический метод	0.1	-
329	420280.51	1391032.61	Картометрический метод	0.1	-
330	420214.31	1391053.62	Картометрический метод	0.1	-
331	420146.17	1391068.83	Картометрический метод	0.1	-
332	419937.63	1391138.45	Картометрический метод	0.1	-
333	419743.25	1391188.9	Картометрический метод	0.1	-
334	419471.32	1391325.53	Картометрический метод	0.1	-
335	419467.94	1391335.56	Картометрический метод	0.1	-
336	419452.58	1391354.43	Картометрический метод	0.1	-
337	419497.8	1391377.17	Картометрический метод	0.1	-
338	419641.01	1391449.16	Картометрический метод	0.1	-
339	419836.38	1391547.19	Картометрический метод	0.1	-
340	420174.77	1391716.96	Картометрический метод	0.1	-
341	420226.64	1391745.52	Картометрический метод	0.1	-
342	420477.17	1391871.28	Картометрический метод	0.1	-
343	420709.02	1391979.06	Картометрический метод	0.1	-
344	420942.72	1392095.22	Картометрический метод	0.1	-
345	421037.9	1392141.78	Картометрический метод	0.1	-
346	421344.48	1392291.77	Картометрический метод	0.1	-
347	421421.57	1392334.08	Картометрический метод	0.1	-
348	421573.77	1392406.31	Картометрический метод	0.1	-
349	421590.76	1392415.16	Картометрический метод	0.1	-
350	421659.48	1392450.94	Картометрический метод	0.1	-
351	421686.05	1392464.14	Картометрический метод	0.1	-
352	421688.37	1392462.95	Картометрический метод	0.1	-
353	421708.48	1392472.14	Картометрический метод	0.1	-
354	421709.04	1392475.55	Картометрический метод	0.1	-
355	421816.73	1392529	Картометрический метод	0.1	-
356	421907.96	1392574	Картометрический метод	0.1	-
357	422034.95	1392636.66	Картометрический метод	0.1	-
358	422153.45	1392695.12	Картометрический метод	0.1	-
359	422167.86	1392700.53	Картометрический метод	0.1	-
360	422169.14	1392700.58	Картометрический метод	0.1	-
361	422181.92	1392697.49	Картометрический метод	0.1	-
362	422241.53	1392668.9	Картометрический метод	0.1	-
363	422321.87	1392616.23	Картометрический метод	0.1	-
364	422427.25	1392547.19	Картометрический метод	0.1	-
365	422480.67	1392510.44	Картометрический метод	0.1	-
366	422518.7	1392483.87	Картометрический метод	0.1	-
367	422540.23	1392465.82	Картометрический метод	0.1	-
368	422631.83	1392393.79	Картометрический метод	0.1	-
369	422635.41	1392389.66	Картометрический метод	0.1	-
370	422651.25	1392371.34	Картометрический метод	0.1	-
371	422585.98	1392291.4	Картометрический метод	0.1	-
372	422577.81	1392253.32	Картометрический метод	0.1	-
373	422571.34	1392223.83	Картометрический метод	0.1	-
374	422577.02	1392205.95	Картометрический метод	0.1	-
375	422588.8	1392176.83	Картометрический метод	0.1	-
376	422605.48	1392158.94	Картометрический метод	0.1	-
377	422625.13	1392191.16	Картометрический метод	0.1	-
378	422643.25	1392209.88	Картометрический метод	0.1	-
379	422665.73	1392221.82	Картометрический метод	0.1	-
380	422688.08	1392223.75	Картометрический метод	0.1	-
381	422709.18	1392216.75	Картометрический метод	0.1	-
382	422733.5	1392199.67	Картометрический метод	0.1	-
383	422768.89	1392176.86	Картометрический метод	0.1	-
384	422804.36	1392159.63	Картометрический метод	0.1	-
385	422809.86	1392157.19	Картометрический метод	0.1	-
386	422866.95	1392090.79	Картометрический метод	0.1	-

387	422874.39	1392085.64	Картометрический метод	0.1	-
388	422876.88	1392085.41	Картометрический метод	0.1	-
389	422883.56	1392084.8	Картометрический метод	0.1	-
390	422892.83	1392088.47	Картометрический метод	0.1	-
391	422899.39	1392093.77	Картометрический метод	0.1	-
392	422940.57	1392046.14	Картометрический метод	0.1	-
393	422979.65	1391996.72	Картометрический метод	0.1	-
394	423014.35	1391956.38	Картометрический метод	0.1	-
395	423052.09	1391910.69	Картометрический метод	0.1	-
396	423121.18	1391818.37	Картометрический метод	0.1	-
397	423135.07	1391800.29	Картометрический метод	0.1	-
398	423146.54	1391785.38	Картометрический метод	0.1	-
399	423147.75	1391783.81	Картометрический метод	0.1	-
400	423198.41	1391717.92	Картометрический метод	0.1	-
401	423197.39	1391715.15	Картометрический метод	0.1	-
402	423191.51	1391707.85	Картометрический метод	0.1	-
403	423210.05	1391682.45	Картометрический метод	0.1	-
404	423213.66	1391677.24	Картометрический метод	0.1	-
405	423196.16	1391663.75	Картометрический метод	0.1	-
406	423227.28	1391620.33	Картометрический метод	0.1	-
407	423271.13	1391557.71	Картометрический метод	0.1	-
408	423287.5	1391570.65	Картометрический метод	0.1	-
409	423358.71	1391459.03	Картометрический метод	0.1	-
410	423463.39	1391283.46	Картометрический метод	0.1	-
411	423522.99	1391175.48	Картометрический метод	0.1	-
412	423623.25	1390970.27	Картометрический метод	0.1	-
413	423629.44	1390964.32	Картометрический метод	0.1	-
414	423675.19	1390870.62	Картометрический метод	0.1	-
415	423666.51	1390864.08	Картометрический метод	0.1	-
416	423668.7	1390860.06	Картометрический метод	0.1	-
417	423675.16	1390845.49	Картометрический метод	0.1	-
418	423678.69	1390837.41	Картометрический метод	0.1	-
419	423690.31	1390839.65	Картометрический метод	0.1	-
420	423802.49	1390609.83	Картометрический метод	0.1	-
421	423862.73	1390478.01	Картометрический метод	0.1	-
422	423900.6	1390379.55	Картометрический метод	0.1	-
423	423913.8	1390343.74	Картометрический метод	0.1	-
424	423931.52	1390303.14	Картометрический метод	0.1	-
425	423933.68	1390304.59	Картометрический метод	0.1	-
426	423935.38	1390299.8	Картометрический метод	0.1	-
427	423953.17	1390259.18	Картометрический метод	0.1	-
428	423958.85	1390245.69	Картометрический метод	0.1	-
429	423954.97	1390242.97	Картометрический метод	0.1	-
430	423976.13	1390178.55	Картометрический метод	0.1	-
431	424010.31	1390088.37	Картометрический метод	0.1	-
432	424020.27	1390060.82	Картометрический метод	0.1	-
433	424031.61	1390012.42	Картометрический метод	0.1	-
434	424029.44	1389997.37	Картометрический метод	0.1	-
435	424031.75	1389981.02	Картометрический метод	0.1	-
436	424041.56	1389969.33	Картометрический метод	0.1	-
437	424056.74	1389963.1	Картометрический метод	0.1	-
438	424056.2	1389966.23	Картометрический метод	0.1	-
439	424064.06	1389965.92	Картометрический метод	0.1	-
440	424067.4	1389967.1	Картометрический метод	0.1	-
441	424068.53	1389967.48	Картометрический метод	0.1	-
442	424082.2	1389927.26	Картометрический метод	0.1	-
443	424068.1	1389925.62	Картометрический метод	0.1	-
444	424055.02	1389920.94	Картометрический метод	0.1	-
445	424050.86	1389915.5	Картометрический метод	0.1	-
446	424053.55	1389907.93	Картометрический метод	0.1	-
447	424060.38	1389905.14	Картометрический метод	0.1	-

448	424060.33	1389899.67	Картометрический метод	0.1	-
449	424053.38	1389890.13	Картометрический метод	0.1	-
450	424057.44	1389882.56	Картометрический метод	0.1	-
451	424066.28	1389875.64	Картометрический метод	0.1	-
32	424066.24	1389871.51	Картометрический метод	0.1	-
-					
452	419393.65	1390488.39	Картометрический метод	0.1	-
453	419391.77	1390509.34	Картометрический метод	0.1	-
454	419367.37	1390524	Картометрический метод	0.1	-
455	419339.74	1390541.7	Картометрический метод	0.1	-
456	419333.12	1390548.43	Картометрический метод	0.1	-
457	419326.82	1390553.88	Картометрический метод	0.1	-
458	419323.55	1390559.64	Картометрический метод	0.1	-
459	419318.53	1390571.49	Картометрический метод	0.1	-
460	419319	1390588.01	Картометрический метод	0.1	-
461	419320.04	1390594.94	Картометрический метод	0.1	-
462	419323.82	1390598.76	Картометрический метод	0.1	-
463	419324.11	1390597.63	Картометрический метод	0.1	-
464	419326.38	1390598.22	Картометрический метод	0.1	-
465	419325.83	1390600.33	Картометрический метод	0.1	-
466	419330.54	1390602.04	Картометрический метод	0.1	-
467	419375.19	1390618.51	Картометрический метод	0.1	-
468	419379.26	1390623.71	Картометрический метод	0.1	-
469	419382.74	1390626.41	Картометрический метод	0.1	-
470	419385.72	1390629.63	Картометрический метод	0.1	-
471	419390.07	1390634.69	Картометрический метод	0.1	-
472	419394.43	1390637.28	Картометрический метод	0.1	-
473	419392.36	1390650.28	Картометрический метод	0.1	-
474	419423.1	1390659.96	Картометрический метод	0.1	-
475	419404.3	1390732.89	Картометрический метод	0.1	-
476	419324.15	1390712.22	Картометрический метод	0.1	-
477	419343.71	1390637.38	Картометрический метод	0.1	-
478	419369.1	1390644.04	Картометрический метод	0.1	-
479	419370.68	1390629.18	Картометрический метод	0.1	-
480	419370.54	1390626.51	Картометрический метод	0.1	-
481	419327.65	1390611.57	Картометрический метод	0.1	-
482	419320.58	1390608.59	Картометрический метод	0.1	-
483	419305.71	1390603.68	Картометрический метод	0.1	-
484	419304.56	1390587.15	Картометрический метод	0.1	-
485	419305.53	1390569.99	Картометрический метод	0.1	-
486	419313.32	1390554.6	Картометрический метод	0.1	-
487	419315.83	1390546.53	Картометрический метод	0.1	-
488	419322.57	1390539.22	Картометрический метод	0.1	-
489	419331.34	1390531.81	Картометрический метод	0.1	-
490	419359	1390514.6	Картометрический метод	0.1	-
491	419379.72	1390500.49	Картометрический метод	0.1	-
452	419393.65	1390488.39	Картометрический метод	0.1	-
-					
492	419328.9	1390680.46	Картометрический метод	0.1	-
493	419323.52	1390685.05	Картометрический метод	0.1	-
494	419318.93	1390679.67	Картометрический метод	0.1	-
495	419324.32	1390675.08	Картометрический метод	0.1	-
492	419328.9	1390680.46	Картометрический метод	0.1	-
-					
496	419336.48	1390620.9	Картометрический метод	0.1	-
497	419335.94	1390623.18	Картометрический метод	0.1	-
498	419333.66	1390622.64	Картометрический метод	0.1	-
499	419334.2	1390620.36	Картометрический метод	0.1	-
496	419336.48	1390620.9	Картометрический метод	0.1	-
-					
500	419372.53	1390605.77	Картометрический метод	0.1	-

501	419365.52	1390611.41	Картометрический метод	0.1	-
502	419364.26	1390609.85	Картометрический метод	0.1	-
503	419371.28	1390604.21	Картометрический метод	0.1	-
500	419372.53	1390605.77	Картометрический метод	0.1	-
-					
504	419404.45	1390636.39	Картометрический метод	0.1	-
505	419400.77	1390641.02	Картометрический метод	0.1	-
506	419396.14	1390637.34	Картометрический метод	0.1	-
507	419399.81	1390632.71	Картометрический метод	0.1	-
504	419404.45	1390636.39	Картометрический метод	0.1	-
-					
508	423100.15	1393338.39	Картометрический метод	0.1	-
509	423093.98	1393348.91	Картометрический метод	0.1	-
510	422537.68	1393067.04	Картометрический метод	0.1	-
511	422256.41	1392925.18	Картометрический метод	0.1	-
512	422258.42	1392920.77	Картометрический метод	0.1	-
513	422248.74	1392915.7	Картометрический метод	0.1	-
514	422247.74	1392910.63	Картометрический метод	0.1	-
515	422240.66	1392914.13	Картометрический метод	0.1	-
516	422240.29	1392914.42	Картометрический метод	0.1	-
517	422231.11	1392918.91	Картометрический метод	0.1	-
518	422226.54	1392921.14	Картометрический метод	0.1	-
519	422224.3	1392922.24	Картометрический метод	0.1	-
520	422215.38	1392923.57	Картометрический метод	0.1	-
521	422214.86	1392923.68	Картометрический метод	0.1	-
522	422209.86	1392924.7	Картометрический метод	0.1	-
523	422207.03	1392927.91	Картометрический метод	0.1	-
524	422198.9	1392928.08	Картометрический метод	0.1	-
525	422201.01	1392925.68	Картометрический метод	0.1	-
526	422189.83	1392925.52	Картометрический метод	0.1	-
527	422172.11	1392921.63	Картометрический метод	0.1	-
528	422156.06	1392913.08	Картометрический метод	0.1	-
529	422145.92	1392905.71	Картометрический метод	0.1	-
530	422136.11	1392895.4	Картометрический метод	0.1	-
531	422132.37	1392886.47	Картометрический метод	0.1	-
532	422123.96	1392875.57	Картометрический метод	0.1	-
533	422106.01	1392852.16	Картометрический метод	0.1	-
534	422099.08	1392841.91	Картометрический метод	0.1	-
535	422096.56	1392847.84	Картометрический метод	0.1	-
536	421705.19	1392651.32	Картометрический метод	0.1	-
537	421597.63	1392589.4	Картометрический метод	0.1	-
538	421596.68	1392591.34	Картометрический метод	0.1	-
539	421589.36	1392606.52	Картометрический метод	0.1	-
540	421566.98	1392622.74	Картометрический метод	0.1	-
541	421537.78	1392629.85	Картометрический метод	0.1	-
542	421506.71	1392622.75	Картометрический метод	0.1	-
543	421476.45	1392613.96	Картометрический метод	0.1	-
544	421455.44	1392608.4	Картометрический метод	0.1	-
545	421440.36	1392607.77	Картометрический метод	0.1	-
546	421425.35	1392612.17	Картометрический метод	0.1	-
547	421412.17	1392627.42	Картометрический метод	0.1	-
548	421378.41	1392668.08	Картометрический метод	0.1	-
549	421354.57	1392699.39	Картометрический метод	0.1	-
550	421330.83	1392738.24	Картометрический метод	0.1	-
551	421302.98	1392782.16	Картометрический метод	0.1	-
552	421280.09	1392821.83	Картометрический метод	0.1	-
553	421261.42	1392863.95	Картометрический метод	0.1	-
554	421254.17	1392884.14	Картометрический метод	0.1	-
555	421243.61	1392906.89	Картометрический метод	0.1	-
556	421233.2	1392937.16	Картометрический метод	0.1	-
557	421225.15	1392964.08	Картометрический метод	0.1	-

558	421192.81	1393046.58	Картометрический метод	0.1	-
559	421179.11	1393084.44	Картометрический метод	0.1	-
560	421161.3	1393128.23	Картометрический метод	0.1	-
561	420577.99	1392876.21	Картометрический метод	0.1	-
562	420597.48	1392839.84	Картометрический метод	0.1	-
563	420619.42	1392791.89	Картометрический метод	0.1	-
564	420636.76	1392760.95	Картометрический метод	0.1	-
565	420656.21	1392708.19	Картометрический метод	0.1	-
566	420667.86	1392674.91	Картометрический метод	0.1	-
567	420668.35	1392652.29	Картометрический метод	0.1	-
568	420656	1392634.7	Картометрический метод	0.1	-
569	420628.46	1392648.66	Картометрический метод	0.1	-
570	420290.54	1392480.36	Картометрический метод	0.1	-
571	420274.48	1392472.36	Картометрический метод	0.1	-
572	420099.98	1392789.14	Картометрический метод	0.1	-
573	420072	1392835.29	Картометрический метод	0.1	-
574	419950.24	1393029.46	Картометрический метод	0.1	-
575	419915.37	1393088.77	Картометрический метод	0.1	-
576	419886.62	1393137.65	Картометрический метод	0.1	-
577	419816.56	1393249.18	Картометрический метод	0.1	-
578	419765.67	1393337.71	Картометрический метод	0.1	-
579	419716.43	1393422.88	Картометрический метод	0.1	-
580	419678.14	1393483.67	Картометрический метод	0.1	-
581	419655.04	1393533.03	Картометрический метод	0.1	-
582	419652.05	1393538.24	Картометрический метод	0.1	-
583	419617.92	1393586.63	Картометрический метод	0.1	-
584	419589.42	1393627.36	Картометрический метод	0.1	-
585	419552.93	1393658.33	Картометрический метод	0.1	-
586	419536.12	1393671.82	Картометрический метод	0.1	-
587	419602.83	1393770.3	Картометрический метод	0.1	-
588	419631.23	1393766.66	Картометрический метод	0.1	-
589	419660.46	1393764.64	Картометрический метод	0.1	-
590	419683.1	1393755.38	Картометрический метод	0.1	-
591	419709.81	1393747.7	Картометрический метод	0.1	-
592	419745.52	1393743.17	Картометрический метод	0.1	-
593	419767.31	1393731.49	Картометрический метод	0.1	-
594	419784.93	1393711.74	Картометрический метод	0.1	-
595	419800.2	1393698.52	Картометрический метод	0.1	-
596	419810.72	1393695.13	Картометрический метод	0.1	-
597	419831.02	1393693.23	Картометрический метод	0.1	-
598	419844.73	1393685.73	Картометрический метод	0.1	-
599	419854.36	1393677.46	Картометрический метод	0.1	-
600	419860.81	1393672.49	Картометрический метод	0.1	-
601	419875.44	1393672.3	Картометрический метод	0.1	-
602	419890.86	1393672.1	Картометрический метод	0.1	-
603	419912.11	1393679.93	Картометрический метод	0.1	-
604	419933.36	1393690.22	Картометрический метод	0.1	-
605	419952.18	1393699.72	Картометрический метод	0.1	-
606	419960.51	1393714.23	Картометрический метод	0.1	-
607	419966.43	1393731.23	Картометрический метод	0.1	-
608	419970.67	1393745.81	Картометрический метод	0.1	-
609	419975.65	1393753.87	Картометрический метод	0.1	-
610	419983.01	1393757.02	Картометрический метод	0.1	-
611	420005.03	1393763.24	Картометрический метод	0.1	-
612	420030.4	1393777.08	Картометрический метод	0.1	-
613	420063.06	1393799.15	Картометрический метод	0.1	-
614	420067.44	1393803.18	Картометрический метод	0.1	-
615	420013.29	1393904.77	Картометрический метод	0.1	-
616	420019.37	1393912.97	Картометрический метод	0.1	-
617	420023.31	1393918.27	Картометрический метод	0.1	-
618	420025.88	1393927.99	Картометрический метод	0.1	-

619	420017.11	1393941.11	Картометрический метод	0.1	-
620	420008.34	1393954.24	Картометрический метод	0.1	-
621	420006.89	1393967.26	Картометрический метод	0.1	-
622	420017.6	1393978.5	Картометрический метод	0.1	-
623	420034.04	1393985.62	Картометрический метод	0.1	-
624	420046.45	1393987.52	Картометрический метод	0.1	-
625	420066.79	1393994.24	Картометрический метод	0.1	-
626	420079.33	1394001.07	Картометрический метод	0.1	-
627	420106.78	1394016.25	Картометрический метод	0.1	-
628	420126.46	1394032.32	Картометрический метод	0.1	-
629	420143.78	1394046.86	Картометрический метод	0.1	-
630	420179.96	1394073.59	Картометрический метод	0.1	-
631	420206.58	1394085.66	Картометрический метод	0.1	-
632	420224.47	1394092.39	Картометрический метод	0.1	-
633	420221.31	1394097.28	Картометрический метод	0.1	-
634	420281.39	1394120.26	Картометрический метод	0.1	-
635	420341.47	1394143.24	Картометрический метод	0.1	-
636	420429.95	1394175.11	Картометрический метод	0.1	-
637	420447.8	1394181.32	Картометрический метод	0.1	-
638	420456.15	1394185.51	Картометрический метод	0.1	-
639	420461.58	1394188.1	Картометрический метод	0.1	-
640	420493.32	1394202.48	Картометрический метод	0.1	-
641	420631.42	1394260.31	Картометрический метод	0.1	-
642	420639.51	1394261	Картометрический метод	0.1	-
643	420638.57	1394252.13	Картометрический метод	0.1	-
644	420649.38	1394251.02	Картометрический метод	0.1	-
645	420749.38	1394286.93	Картометрический метод	0.1	-
646	420884.09	1394338.33	Картометрический метод	0.1	-
647	420889.5	1394341.29	Картометрический метод	0.1	-
648	420901.05	1394349.71	Картометрический метод	0.1	-
649	420901.13	1394355.53	Картометрический метод	0.1	-
650	420905.85	1394359.74	Картометрический метод	0.1	-
651	420918.74	1394364.23	Картометрический метод	0.1	-
652	420938.28	1394371.73	Картометрический метод	0.1	-
653	420952.33	1394375.41	Картометрический метод	0.1	-
654	420960.07	1394373.75	Картометрический метод	0.1	-
655	420961.56	1394368.68	Картометрический метод	0.1	-
656	420976.75	1394371.57	Картометрический метод	0.1	-
657	421024.32	1394382.57	Картометрический метод	0.1	-
658	421024.61	1394382.57	Картометрический метод	0.1	-
659	421048.04	1394383.01	Картометрический метод	0.1	-
660	421210.25	1394095.61	Картометрический метод	0.1	-
661	421227.9	1394107.85	Картометрический метод	0.1	-
662	421277.47	1394141.75	Картометрический метод	0.1	-
663	421321.56	1394181.31	Картометрический метод	0.1	-
664	421351.01	1394213.25	Картометрический метод	0.1	-
665	421378.54	1394267.55	Картометрический метод	0.1	-
666	421388.81	1394283.03	Картометрический метод	0.1	-
667	421405.75	1394297.29	Картометрический метод	0.1	-
668	421454.2	1394331.2	Картометрический метод	0.1	-
669	421512.86	1394376.14	Картометрический метод	0.1	-
670	421620.07	1394462.79	Картометрический метод	0.1	-
671	421690.07	1394518.72	Картометрический метод	0.1	-
672	421694.28	1394525.64	Картометрический метод	0.1	-
673	421713.27	1394539.9	Картометрический метод	0.1	-
674	421758.67	1394562.93	Картометрический метод	0.1	-
675	421804.02	1394577.62	Картометрический метод	0.1	-
676	421818.71	1394582.38	Картометрический метод	0.1	-
677	421820.34	1394582.44	Картометрический метод	0.1	-
678	421862.56	1394584.07	Картометрический метод	0.1	-
679	421897.87	1394559.41	Картометрический метод	0.1	-

680	421934.47	1394521.79	Картометрический метод	0.1	-
681	421982.85	1394462.95	Картометрический метод	0.1	-
682	422034.29	1394396.5	Картометрический метод	0.1	-
683	422083.58	1394348.07	Картометрический метод	0.1	-
684	422136.06	1394305.32	Картометрический метод	0.1	-
685	422177.71	1394289.3	Картометрический метод	0.1	-
686	422199.3	1394282.49	Картометрический метод	0.1	-
687	422251.25	1394286.18	Картометрический метод	0.1	-
688	422317.77	1394289.76	Картометрический метод	0.1	-
689	422364.18	1394273.18	Картометрический метод	0.1	-
690	422427.76	1394232.91	Картометрический метод	0.1	-
691	422471.15	1394191.72	Картометрический метод	0.1	-
692	422511.77	1394134.04	Картометрический метод	0.1	-
693	422552.38	1394080.95	Картометрический метод	0.1	-
694	422583.84	1394029.47	Картометрический метод	0.1	-
695	422604.18	1394012.93	Картометрический метод	0.1	-
696	422645.98	1393990.19	Картометрический метод	0.1	-
697	422726.85	1393950	Картометрический метод	0.1	-
698	422750.21	1393937.92	Картометрический метод	0.1	-
699	422754.71	1393921.29	Картометрический метод	0.1	-
700	422766.32	1393899.47	Картометрический метод	0.1	-
701	422792.23	1393872.82	Картометрический метод	0.1	-
702	422845.89	1393834.46	Картометрический метод	0.1	-
703	422894.15	1393813.46	Картометрический метод	0.1	-
704	422895.39	1393811.5	Картометрический метод	0.1	-
705	422905.65	1393812.81	Картометрический метод	0.1	-
706	422928.9	1393807.82	Картометрический метод	0.1	-
707	422959.75	1393790.29	Картометрический метод	0.1	-
708	422996.57	1393755.57	Картометрический метод	0.1	-
709	423016.63	1393744.4	Картометрический метод	0.1	-
710	423053.59	1393719.01	Картометрический метод	0.1	-
711	423099.65	1393677.95	Картометрический метод	0.1	-
712	423137.82	1393627.66	Картометрический метод	0.1	-
713	423185.48	1393589.68	Картометрический метод	0.1	-
714	423219.05	1393544.13	Картометрический метод	0.1	-
715	423232.73	1393520.22	Картометрический метод	0.1	-
716	423240.19	1393563.57	Картометрический метод	0.1	-
717	423244.28	1393616.2	Картометрический метод	0.1	-
718	423250	1393612.52	Картометрический метод	0.1	-
719	423256.86	1393608.11	Картометрический метод	0.1	-
720	423287.8	1393596.8	Картометрический метод	0.1	-
721	423301.12	1393596.03	Картометрический метод	0.1	-
722	423356.31	1393656.9	Картометрический метод	0.1	-
723	423400.57	1393717.5	Картометрический метод	0.1	-
724	423433.56	1393763.34	Картометрический метод	0.1	-
725	423466.56	1393809.17	Картометрический метод	0.1	-
726	423552.02	1393931.91	Картометрический метод	0.1	-
727	423580.59	1393967.13	Картометрический метод	0.1	-
728	423599.64	1393990.6	Картометрический метод	0.1	-
729	423604.5	1394009.56	Картометрический метод	0.1	-
730	423618.01	1394049.73	Картометрический метод	0.1	-
731	423629.56	1394073.5	Картометрический метод	0.1	-
732	423631.57	1394070.79	Картометрический метод	0.1	-
733	423739.23	1393969.51	Картометрический метод	0.1	-
734	423556.74	1393734.72	Картометрический метод	0.1	-
735	423552.59	1393718.6	Картометрический метод	0.1	-
736	423511.32	1393654.72	Картометрический метод	0.1	-
737	423451.28	1393600.04	Картометрический метод	0.1	-
738	423278.58	1393461.66	Картометрический метод	0.1	-
739	423100.96	1393353.21	Картометрический метод	0.1	-
740	423103.5	1393340.59	Картометрический метод	0.1	-

508	423100.15	1393338.39	Картометрический метод	0.1	-
-					
741	419636.18	1390694.35	Картометрический метод	0.1	-
742	419635.55	1390715.25	Картометрический метод	0.1	-
743	419606.11	1390715.3	Картометрический метод	0.1	-
744	419606.55	1390694.03	Картометрический метод	0.1	-
741	419636.18	1390694.35	Картометрический метод	0.1	-
-					
745	419657.7	1390221.71	Картометрический метод	0.1	-
746	419657.65	1390222.99	Картометрический метод	0.1	-
747	419656.37	1390223	Картометрический метод	0.1	-
748	419655.41	1390222.74	Картометрический метод	0.1	-
749	419655.61	1390220.97	Картометрический метод	0.1	-
750	419657.13	1390220.62	Картометрический метод	0.1	-
745	419657.7	1390221.71	Картометрический метод	0.1	-
-					
751	419696.22	1390224.05	Картометрический метод	0.1	-
752	419696.13	1390224.41	Картометрический метод	0.1	-
753	419692.33	1390223.37	Картометрический метод	0.1	-
754	419692.48	1390227.31	Картометрический метод	0.1	-
755	419692.12	1390227.33	Картометрический метод	0.1	-
756	419691.95	1390222.9	Картометрический метод	0.1	-
751	419696.22	1390224.05	Картометрический метод	0.1	-
-					
757	419697.56	1390106.96	Картометрический метод	0.1	-
758	419697.56	1390107.16	Картометрический метод	0.1	-
759	419697.36	1390107.16	Картометрический метод	0.1	-
760	419697.36	1390106.96	Картометрический метод	0.1	-
757	419697.56	1390106.96	Картометрический метод	0.1	-
-					
761	419701.98	1390023.33	Картометрический метод	0.1	-
762	419701.98	1390023.53	Картометрический метод	0.1	-
763	419701.78	1390023.53	Картометрический метод	0.1	-
764	419701.78	1390023.33	Картометрический метод	0.1	-
761	419701.98	1390023.33	Картометрический метод	0.1	-
-					
765	419703.79	1390260.03	Картометрический метод	0.1	-
766	419703.41	1390260.15	Картометрический метод	0.1	-
767	419702.23	1390255.9	Картометрический метод	0.1	-
768	419702.61	1390255.8	Картометрический метод	0.1	-
765	419703.79	1390260.03	Картометрический метод	0.1	-
-					
769	419706.52	1389938.71	Картометрический метод	0.1	-
770	419706.52	1389938.91	Картометрический метод	0.1	-
771	419706.32	1389938.91	Картометрический метод	0.1	-
772	419706.32	1389938.71	Картометрический метод	0.1	-
769	419706.52	1389938.71	Картометрический метод	0.1	-
-					
773	419710.78	1389860.67	Картометрический метод	0.1	-
774	419710.78	1389860.87	Картометрический метод	0.1	-
775	419710.58	1389860.87	Картометрический метод	0.1	-
776	419710.58	1389860.67	Картометрический метод	0.1	-
773	419710.78	1389860.67	Картометрический метод	0.1	-
-					
777	420119.58	1393414.3	Картометрический метод	0.1	-
778	420119.64	1393416.57	Картометрический метод	0.1	-
779	420117.36	1393416.51	Картометрический метод	0.1	-
780	420117.48	1393414.41	Картометрический метод	0.1	-
777	420119.58	1393414.3	Картометрический метод	0.1	-
-					
781	421005.74	1391103.81	Картометрический метод	0.1	-

782	421005.54	1391104.19	Картометрический метод	0.1	-
783	421002.85	1391109.13	Картометрический метод	0.1	-
784	420961.5	1391094.05	Картометрический метод	0.1	-
785	420938.04	1391088.83	Картометрический метод	0.1	-
786	420865.54	1391062.96	Картометрический метод	0.1	-
787	420694.48	1390997.87	Картометрический метод	0.1	-
788	420616.9	1390960.17	Картометрический метод	0.1	-
789	420610.44	1390963.71	Картометрический метод	0.1	-
790	420615.69	1390950.88	Картометрический метод	0.1	-
791	420616.64	1390950.35	Картометрический метод	0.1	-
792	420698.34	1390990.58	Картометрический метод	0.1	-
793	420868.32	1391054.98	Картометрический метод	0.1	-
794	420960.25	1391087.62	Картометрический метод	0.1	-
795	420963.2	1391088.28	Картометрический метод	0.1	-
781	421005.74	1391103.81	Картометрический метод	0.1	-
-					
796	421692.43	1391146.41	Картометрический метод	0.1	-
797	421692.77	1391152.62	Картометрический метод	0.1	-
798	421685.83	1391151.17	Картометрический метод	0.1	-
799	421686.46	1391171.11	Картометрический метод	0.1	-
800	421671.47	1391198.85	Картометрический метод	0.1	-
801	421616.8	1391330.68	Картометрический метод	0.1	-
802	421612.1	1391336.79	Картометрический метод	0.1	-
803	421600.44	1391332.29	Картометрический метод	0.1	-
804	421603.71	1391313.51	Картометрический метод	0.1	-
805	421311.91	1391202.88	Картометрический метод	0.1	-
806	421288.49	1391199.27	Картометрический метод	0.1	-
807	421231.55	1391180.79	Картометрический метод	0.1	-
808	421224.3	1391174.7	Картометрический метод	0.1	-
809	421122.85	1391146.63	Картометрический метод	0.1	-
810	421104.56	1391146.22	Картометрический метод	0.1	-
811	421008.56	1391111.21	Картометрический метод	0.1	-
812	421011.38	1391106	Картометрический метод	0.1	-
813	421011.45	1391105.88	Картометрический метод	0.1	-
814	421105.69	1391140.25	Картометрический метод	0.1	-
815	421123.73	1391140.64	Картометрический метод	0.1	-
816	421227.16	1391169.27	Картометрический метод	0.1	-
817	421234.52	1391175.44	Картометрический метод	0.1	-
818	421289.88	1391193.41	Картометрический метод	0.1	-
819	421313.44	1391197.03	Картометрический метод	0.1	-
820	421610.46	1391309.65	Картометрический метод	0.1	-
821	421607.19	1391328.46	Картометрический метод	0.1	-
822	421610.08	1391329.57	Картометрический метод	0.1	-
823	421611.55	1391327.65	Картометрический метод	0.1	-
824	421666.05	1391196.27	Картометрический метод	0.1	-
825	421680.41	1391169.68	Картометрический метод	0.1	-
826	421679.58	1391143.72	Картометрический метод	0.1	-
796	421692.43	1391146.41	Картометрический метод	0.1	-
-					
827	421143.97	1391147.9	Картометрический метод	0.1	-
828	421141.2	1391146.74	Картометрический метод	0.1	-
829	421140.04	1391149.5	Картометрический метод	0.1	-
830	421142.8	1391150.68	Картометрический метод	0.1	-
827	421143.97	1391147.9	Картометрический метод	0.1	-
-					
831	422126.19	1394356.21	Картометрический метод	0.1	-
832	422086.33	1394385.2	Картометрический метод	0.1	-
833	422056.97	1394410.5	Картометрический метод	0.1	-
834	422029.51	1394455.85	Картометрический метод	0.1	-
835	421999.25	1394505.68	Картометрический метод	0.1	-
836	421951.73	1394554.55	Картометрический метод	0.1	-

837	421931.24	1394578.48	Картометрический метод	0.1	-
838	421887.59	1394614.82	Картометрический метод	0.1	-
839	421837.2	1394652.15	Картометрический метод	0.1	-
840	421832.63	1394656.04	Картометрический метод	0.1	-
841	421841.38	1394665.62	Картометрический метод	0.1	-
842	421965.01	1394777.06	Картометрический метод	0.1	-
843	422098.34	1394900.1	Картометрический метод	0.1	-
844	422150.64	1394954.21	Картометрический метод	0.1	-
845	422129.98	1394962.46	Картометрический метод	0.1	-
846	422088.34	1394986.36	Картометрический метод	0.1	-
847	422042.01	1395008.77	Картометрический метод	0.1	-
848	422004.97	1395027.95	Картометрический метод	0.1	-
849	421966.28	1395040.93	Картометрический метод	0.1	-
850	421943.1	1395050.58	Картометрический метод	0.1	-
851	421896.71	1395068.33	Картометрический метод	0.1	-
852	421862.82	1395090.58	Картометрический метод	0.1	-
853	421827.48	1395120.61	Картометрический метод	0.1	-
854	421792.12	1395149.09	Картометрический метод	0.1	-
855	421759.73	1395166.64	Картометрический метод	0.1	-
856	421725.67	1395178	Картометрический метод	0.1	-
857	421702.36	1395178.33	Картометрический метод	0.1	-
858	421686.84	1395180.11	Картометрический метод	0.1	-
859	421671.4	1395188.09	Картометрический метод	0.1	-
860	421648.13	1395191.53	Картометрический метод	0.1	-
861	421621.6	1395184.13	Картометрический метод	0.1	-
862	421562.36	1395141.23	Картометрический метод	0.1	-
863	421556.3	1395136.84	Картометрический метод	0.1	-
864	421506.06	1395090.49	Картометрический метод	0.1	-
865	421477	1395071.12	Картометрический метод	0.1	-
866	421474.41	1395050.57	Картометрический метод	0.1	-
867	421478.01	1395032.24	Картометрический метод	0.1	-
868	421502.64	1395014.79	Картометрический метод	0.1	-
869	421558.36	1394996.91	Картометрический метод	0.1	-
870	421581.52	1394985.7	Картометрический метод	0.1	-
871	421587.5	1394968.52	Картометрический метод	0.1	-
872	421585.66	1394948.34	Картометрический метод	0.1	-
873	421580.57	1394917.31	Картометрический метод	0.1	-
874	421581.75	1394890.87	Картометрический метод	0.1	-
875	421592.42	1394875.17	Картометрический метод	0.1	-
876	421612.32	1394853.13	Картометрический метод	0.1	-
877	421644.74	1394837.13	Картометрический метод	0.1	-
878	421683.45	1394825.7	Картометрический метод	0.1	-
879	421683.56	1394825.62	Картометрический метод	0.1	-
880	421539.56	1394749.61	Картометрический метод	0.1	-
881	421535.25	1394758.07	Картометрический метод	0.1	-
882	421515.36	1394789.64	Картометрический метод	0.1	-
883	421488.91	1394797.8	Картометрический метод	0.1	-
884	421476.75	1394801.11	Картометрический метод	0.1	-
885	421460.15	1394836.88	Картометрический метод	0.1	-
886	421429.56	1394874.67	Картометрический метод	0.1	-
887	421415.84	1394890.34	Картометрический метод	0.1	-
888	421396.46	1394948.07	Картометрический метод	0.1	-
889	421369.29	1395009.15	Картометрический метод	0.1	-
890	421349.79	1395035.89	Картометрический метод	0.1	-
891	421332.08	1395059.34	Картометрический метод	0.1	-
892	421332.47	1395059.66	Картометрический метод	0.1	-
893	421530.61	1395187.05	Картометрический метод	0.1	-
894	421779.31	1395346.95	Картометрический метод	0.1	-
895	421848.22	1395391.25	Картометрический метод	0.1	-
896	421993.69	1395388.32	Картометрический метод	0.1	-
897	421994.56	1395386.52	Картометрический метод	0.1	-

898	422061.93	1395210.59	Картометрический метод	0.1	-
899	422072.42	1395182.47	Картометрический метод	0.1	-
900	422079.74	1395149.71	Картометрический метод	0.1	-
901	422091.9	1395129.33	Картометрический метод	0.1	-
902	422110.31	1395111.97	Картометрический метод	0.1	-
903	422136.57	1395100.73	Картометрический метод	0.1	-
904	422187.83	1395096.89	Картометрический метод	0.1	-
905	422267.08	1395095.78	Картометрический метод	0.1	-
906	422307.5	1395095.21	Картометрический метод	0.1	-
907	422325.48	1395092.7	Картометрический метод	0.1	-
908	422331.14	1395090.68	Картометрический метод	0.1	-
909	422380.75	1395152.03	Картометрический метод	0.1	-
910	422448.45	1395217.87	Картометрический метод	0.1	-
911	422502.61	1395266.32	Картометрический метод	0.1	-
912	422514.45	1395252.39	Картометрический метод	0.1	-
913	422575.77	1395194.43	Картометрический метод	0.1	-
914	422645.25	1395135.34	Картометрический метод	0.1	-
915	422738.72	1395055.86	Картометрический метод	0.1	-
916	422759.61	1395053.85	Картометрический метод	0.1	-
917	422779.31	1395050.51	Картометрический метод	0.1	-
918	422786.77	1395022.15	Картометрический метод	0.1	-
919	422795.84	1394986.15	Картометрический метод	0.1	-
920	422798.42	1394975.92	Картометрический метод	0.1	-
831	422126.19	1394356.21	Картометрический метод	0.1	-
-					
921	421618.92	1391317.89	Картометрический метод	0.1	-
922	421616.07	1391316.83	Картометрический метод	0.1	-
923	421615.08	1391319.72	Картометрический метод	0.1	-
924	421617.91	1391320.72	Картометрический метод	0.1	-
921	421618.92	1391317.89	Картометрический метод	0.1	-
-					
925	421617.94	1392581.03	Картометрический метод	0.1	-
926	421617.74	1392581.02	Картометрический метод	0.1	-
927	421617.74	1392581.22	Картометрический метод	0.1	-
928	421617.94	1392581.23	Картометрический метод	0.1	-
925	421617.94	1392581.03	Картометрический метод	0.1	-
-					
929	421646.3	1391254.59	Картометрический метод	0.1	-
930	421642.55	1391253.19	Картометрический метод	0.1	-
931	421640.46	1391258.82	Картометрический метод	0.1	-
932	421644.21	1391260.21	Картометрический метод	0.1	-
929	421646.3	1391254.59	Картометрический метод	0.1	-
-					
933	421641.37	1392521.17	Картометрический метод	0.1	-
934	421641.17	1392521.18	Картометрический метод	0.1	-
935	421641.17	1392521.38	Картометрический метод	0.1	-
936	421641.37	1392521.37	Картометрический метод	0.1	-
933	421641.37	1392521.17	Картометрический метод	0.1	-
-					
937	421690.74	1391149.38	Картометрический метод	0.1	-
938	421688.74	1391149.39	Картометрический метод	0.1	-
939	421688.74	1391151.39	Картометрический метод	0.1	-
940	421690.74	1391151.38	Картометрический метод	0.1	-
937	421690.74	1391149.38	Картометрический метод	0.1	-
-					
941	421818.06	1392722.97	Картометрический метод	0.1	-
942	421818.06	1392724.97	Картометрический метод	0.1	-
943	421816.06	1392724.98	Картометрический метод	0.1	-
944	421816.06	1392722.98	Картометрический метод	0.1	-
941	421818.06	1392722.97	Картометрический метод	0.1	-
-					

945	422487.2	1392147.04	Картометрический метод	0.1	-
946	422532.69	1392196.8	Картометрический метод	0.1	-
947	422566.53	1392225.65	Картометрический метод	0.1	-
948	422571.95	1392254.58	Картометрический метод	0.1	-
949	422579.06	1392287.72	Картометрический метод	0.1	-
950	422579.97	1392291.98	Картометрический метод	0.1	-
951	422567.35	1392289.04	Картометрический метод	0.1	-
952	422548.15	1392272.57	Картометрический метод	0.1	-
953	422532.31	1392257.17	Картометрический метод	0.1	-
954	422507.5	1392238.55	Картометрический метод	0.1	-
955	422482.74	1392223.28	Картометрический метод	0.1	-
956	422461.4	1392213.53	Картометрический метод	0.1	-
957	422464.68	1392209.02	Картометрический метод	0.1	-
958	422465.69	1392201.2	Картометрический метод	0.1	-
959	422454.35	1392187.97	Картометрический метод	0.1	-
960	422439.56	1392168.08	Картометрический метод	0.1	-
961	422422.48	1392143.78	Картометрический метод	0.1	-
962	422409.94	1392124.98	Картометрический метод	0.1	-
963	422413.07	1392109.31	Картометрический метод	0.1	-
964	422426.22	1392104.25	Картометрический метод	0.1	-
965	422479.57	1392171.18	Картометрический метод	0.1	-
966	422481.9	1392170.08	Картометрический метод	0.1	-
967	422486.96	1392167.68	Картометрический метод	0.1	-
945	422487.2	1392147.04	Картометрический метод	0.1	-
-					
968	422597.58	1392158.61	Картометрический метод	0.1	-
969	422583.66	1392173.55	Картометрический метод	0.1	-
970	422571.37	1392203.91	Картометрический метод	0.1	-
971	422566.75	1392218.44	Картометрический метод	0.1	-
972	422536.89	1392192.5	Картометрический метод	0.1	-
973	422497.92	1392149.89	Картометрический метод	0.1	-
974	422509.32	1392152.26	Картометрический метод	0.1	-
975	422545.12	1392151.76	Картометрический метод	0.1	-
976	422580.72	1392156.8	Картометрический метод	0.1	-
968	422597.58	1392158.61	Картометрический метод	0.1	-
-					
977	424664.55	1390554.66	Картометрический метод	0.1	-
978	424660.06	1390555.21	Картометрический метод	0.1	-
979	424652.62	1390565.08	Картометрический метод	0.1	-
980	424658.55	1390569.73	Картометрический метод	0.1	-
981	424660.26	1390571.06	Картометрический метод	0.1	-
982	424657	1390573.59	Картометрический метод	0.1	-
983	424656.09	1390572.88	Картометрический метод	0.1	-
984	424650.21	1390568.28	Картометрический метод	0.1	-
985	424644.9	1390575.33	Картометрический метод	0.1	-
986	424632.52	1390568.81	Картометрический метод	0.1	-
987	424635.85	1390557.02	Картометрический метод	0.1	-
988	424626.31	1390549.54	Картометрический метод	0.1	-
989	424605.41	1390541.72	Картометрический метод	0.1	-
990	424605.33	1390537.42	Картометрический метод	0.1	-
991	424626.33	1390545.28	Картометрический метод	0.1	-
992	424627.72	1390542.56	Картометрический метод	0.1	-
993	424631.28	1390544.38	Картометрический метод	0.1	-
994	424629.83	1390547.22	Картометрический метод	0.1	-
995	424637.02	1390552.86	Картометрический метод	0.1	-
996	424638.43	1390547.86	Картометрический метод	0.1	-
997	424636.01	1390544.46	Картометрический метод	0.1	-
998	424595.36	1390531.09	Картометрический метод	0.1	-
999	424545.67	1390513.45	Картометрический метод	0.1	-
1000	424532.28	1390509.22	Картометрический метод	0.1	-
1001	424530.53	1390511.5	Картометрический метод	0.1	-

1002	424525.3	1390509.78	Картометрический метод	0.1	-
1003	424525.18	1390506.98	Картометрический метод	0.1	-
1004	424447.87	1390482.5	Картометрический метод	0.1	-
1005	424345.38	1390447.86	Картометрический метод	0.1	-
1006	424305.64	1390435.18	Картометрический метод	0.1	-
1007	424274.22	1390424.61	Картометрический метод	0.1	-
1008	424181.19	1390394.33	Картометрический метод	0.1	-
1009	424156.84	1390386.15	Картометрический метод	0.1	-
1010	424152.54	1390387.82	Картометрический метод	0.1	-
1011	424143.88	1390402.57	Картометрический метод	0.1	-
1012	424131.17	1390397.21	Картометрический метод	0.1	-
1013	424136.3	1390383.08	Картометрический метод	0.1	-
1014	424135.13	1390379.06	Картометрический метод	0.1	-
1015	424104.21	1390368.89	Картометрический метод	0.1	-
1016	424100.22	1390367.58	Картометрический метод	0.1	-
1017	424070.83	1390357.92	Картометрический метод	0.1	-
1018	423978.73	1390322.22	Картометрический метод	0.1	-
1019	423970.08	1390339.76	Картометрический метод	0.1	-
1020	423956.5	1390362.71	Картометрический метод	0.1	-
1021	423942.7	1390398.41	Картометрический метод	0.1	-
1022	423905.04	1390489.04	Картометрический метод	0.1	-
1023	423840.44	1390627.89	Картометрический метод	0.1	-
1024	423732.38	1390849.2	Картометрический метод	0.1	-
1025	423732.46	1390849.29	Картометрический метод	0.1	-
1026	423937.16	1390624.95	Картометрический метод	0.1	-
1027	424210.25	1390924.92	Картометрический метод	0.1	-
1028	424036.73	1391062.42	Картометрический метод	0.1	-
1029	423852.99	1391203.77	Картометрический метод	0.1	-
1030	423842.41	1391203.96	Картометрический метод	0.1	-
1031	423840.6	1391200.61	Картометрический метод	0.1	-
1032	423799.08	1391097.45	Картометрический метод	0.1	-
1033	423769.27	1391013.87	Картометрический метод	0.1	-
1034	423736.99	1390938.47	Картометрический метод	0.1	-
1035	423714.66	1390892.86	Картометрический метод	0.1	-
1035	423714.66	1390892.86	Картометрический метод	0.1	-
1037	423565.53	1391197.61	Картометрический метод	0.1	-
1038	423559.63	1391209.49	Картометрический метод	0.1	-
1039	423548.21	1391209.71	Картометрический метод	0.1	-
1040	423547.89	1391209.68	Картометрический метод	0.1	-
1041	423520.59	1391263.59	Картометрический метод	0.1	-
1042	423472.85	1391345.29	Картометрический метод	0.1	-
1043	423393.68	1391479.86	Картометрический метод	0.1	-
1044	423365.59	1391522.13	Картометрический метод	0.1	-
1045	423338.51	1391565.7	Картометрический метод	0.1	-
1046	423306.4	1391614.38	Картометрический метод	0.1	-
1047	423275.52	1391658.31	Картометрический метод	0.1	-
1048	423231.44	1391724.29	Картометрический метод	0.1	-
1049	423223.22	1391735.96	Картометрический метод	0.1	-
1050	423191.32	1391781.25	Картометрический метод	0.1	-
1051	423144.51	1391839.82	Картометрический метод	0.1	-
1052	423113.75	1391885.62	Картометрический метод	0.1	-
1053	423075.09	1391932.02	Картометрический метод	0.1	-
1054	423037.95	1391975.61	Картометрический метод	0.1	-
1055	423001.22	1392022.69	Картометрический метод	0.1	-
1056	422985.55	1392042.41	Картометрический метод	0.1	-
1057	422980.2	1392049.14	Картометрический метод	0.1	-
1058	422989.7	1392049.36	Картометрический метод	0.1	-
1059	422937.41	1392113.57	Картометрический метод	0.1	-
1060	422934.16	1392118.62	Картометрический метод	0.1	-
1061	422967.21	1392107.3	Картометрический метод	0.1	-
1062	422971.02	1392106.92	Картометрический метод	0.1	-

1063	422984.89	1392110.03	Картометрический метод	0.1	-
1064	422988.84	1392119.3	Картометрический метод	0.1	-
1065	422967.16	1392128.59	Картометрический метод	0.1	-
1066	422930.33	1392141.66	Картометрический метод	0.1	-
1067	422922.7	1392140.71	Картометрический метод	0.1	-
1068	422918.66	1392136.39	Картометрический метод	0.1	-
1069	422911.74	1392143.88	Картометрический метод	0.1	-
1070	422901.37	1392155.92	Картометрический метод	0.1	-
1071	422893.45	1392156	Картометрический метод	0.1	-
1072	422809.56	1392256.23	Картометрический метод	0.1	-
1073	422751.81	1392321.04	Картометрический метод	0.1	-
1074	422723.3	1392356.1	Картометрический метод	0.1	-
1075	422690.81	1392398.18	Картометрический метод	0.1	-
1076	422654.99	1392449.01	Картометрический метод	0.1	-
1077	422631.63	1392499	Картометрический метод	0.1	-
1078	422608.19	1392561.07	Картометрический метод	0.1	-
1079	422599.96	1392585.66	Картометрический метод	0.1	-
1080	422590.14	1392607.72	Картометрический метод	0.1	-
1081	422558.15	1392698.22	Картометрический метод	0.1	-
1082	422533.72	1392775.47	Картометрический метод	0.1	-
1083	422525.57	1392820.34	Картометрический метод	0.1	-
1084	422528.19	1392862.22	Картометрический метод	0.1	-
1085	422539.91	1392898.61	Картометрический метод	0.1	-
1086	422541.68	1392895	Картометрический метод	0.1	-
1087	422725.56	1392989.58	Картометрический метод	0.1	-
1088	422739.89	1392996.94	Картометрический метод	0.1	-
1089	422739.29	1392998	Картометрический метод	0.1	-
1090	422734.68	1393006.11	Картометрический метод	0.1	-
1091	422547.98	1392909.62	Картометрический метод	0.1	-
1092	422550.42	1392912.79	Картометрический метод	0.1	-
1093	422551.84	1392920.17	Картометрический метод	0.1	-
1094	422587.73	1392944.5	Картометрический метод	0.1	-
1095	422718.1	1393008.4	Картометрический метод	0.1	-
1096	422733.26	1393023.03	Картометрический метод	0.1	-
1097	422739.84	1393026.44	Картометрический метод	0.1	-
1098	422775.24	1393044.77	Картометрический метод	0.1	-
1099	422794.73	1393054.46	Картометрический метод	0.1	-
1100	422804.47	1393059.28	Картометрический метод	0.1	-
1101	422814.7	1393064.36	Картометрический метод	0.1	-
1102	422835.21	1393074.54	Картометрический метод	0.1	-
1103	422836.97	1393070.95	Картометрический метод	0.1	-
1104	422839.13	1393072.01	Картометрический метод	0.1	-
1105	422837.35	1393075.61	Картометрический метод	0.1	-
1106	422930.53	1393120.69	Картометрический метод	0.1	-
1107	422989.19	1393152.27	Картометрический метод	0.1	-
1108	423115.32	1393217.27	Картометрический метод	0.1	-
1109	423240.59	1393290.42	Картометрический метод	0.1	-
1110	423287.34	1393323.28	Картометрический метод	0.1	-
1111	423294.3	1393328.59	Картометрический метод	0.1	-
1112	423304.44	1393336.32	Картометрический метод	0.1	-
1113	423335.46	1393357.17	Картометрический метод	0.1	-
1114	423391.58	1393401.4	Картометрический метод	0.1	-
1115	423403.9	1393413	Картометрический метод	0.1	-
1116	423408.23	1393416.39	Картометрический метод	0.1	-
1117	423416.15	1393422.58	Картометрический метод	0.1	-
1118	423427.8	1393431.7	Картометрический метод	0.1	-
1119	423473.33	1393466.82	Картометрический метод	0.1	-
1120	423536.2	1393527.07	Картометрический метод	0.1	-
1121	423623.96	1393616.65	Картометрический метод	0.1	-
1122	423689.94	1393693.02	Картометрический метод	0.1	-
1123	423698.03	1393686.66	Картометрический метод	0.1	-

1124	423731.46	1393730.16	Картометрический метод	0.1	-
1125	423724.35	1393735.54	Картометрический метод	0.1	-
1126	423743.52	1393759.24	Картометрический метод	0.1	-
1127	423752.02	1393752.76	Картометрический метод	0.1	-
1128	423818.68	1393841.31	Картометрический метод	0.1	-
1129	423810.36	1393847.73	Картометрический метод	0.1	-
1130	423835.52	1393881.04	Картометрический метод	0.1	-
1131	423844.91	1393872.88	Картометрический метод	0.1	-
1132	423815.8	1393828.25	Картометрический метод	0.1	-
1133	423778.1	1393781.42	Картометрический метод	0.1	-
1134	423696.85	1393678.98	Картометрический метод	0.1	-
1135	423701.57	1393671.46	Картометрический метод	0.1	-
1136	423686.13	1393650.48	Картометрический метод	0.1	-
1137	423663.46	1393617.48	Картометрический метод	0.1	-
1138	423628.47	1393570.5	Картометрический метод	0.1	-
1139	423603.78	1393537.53	Картометрический метод	0.1	-
1140	423586.32	1393516.57	Картометрический метод	0.1	-
1141	423568.84	1393493.59	Картометрический метод	0.1	-
1142	423546.28	1393469.67	Картометрический метод	0.1	-
1143	423522.76	1393447.79	Картометрический метод	0.1	-
1144	423508.51	1393439.91	Картометрический метод	0.1	-
1145	423506	1393434.1	Картометрический метод	0.1	-
1146	423507.56	1393432.83	Картометрический метод	0.1	-
1147	423366.54	1393257.93	Картометрический метод	0.1	-
1148	423339.39	1393252.79	Картометрический метод	0.1	-
1149	423342.53	1393226.2	Картометрический метод	0.1	-
1150	423291.63	1393162.26	Картометрический метод	0.1	-
1151	423309.11	1393152.12	Картометрический метод	0.1	-
1152	423316.64	1393153.27	Картометрический метод	0.1	-
1153	423321.3	1393153.98	Картометрический метод	0.1	-
1154	423323.54	1393151.99	Картометрический метод	0.1	-
1155	423271.88	1393094.05	Картометрический метод	0.1	-
1156	423267.5	1393091.22	Картометрический метод	0.1	-
1157	423283.62	1393074.1	Картометрический метод	0.1	-
1158	423538.51	1392874.07	Картометрический метод	0.1	-
1159	423566.05	1392858.26	Картометрический метод	0.1	-
1160	423590.64	1392845.52	Картометрический метод	0.1	-
1161	423612.97	1392835.58	Картометрический метод	0.1	-
1162	423625.47	1392817.9	Картометрический метод	0.1	-
1163	423751.23	1392705.89	Картометрический метод	0.1	-
1164	423879.36	1392599.45	Картометрический метод	0.1	-
1165	423891.89	1392575.49	Картометрический метод	0.1	-
1166	424098.87	1392398.92	Картометрический метод	0.1	-
1167	424127.05	1392366.72	Картометрический метод	0.1	-
1168	424133.93	1392341.04	Картометрический метод	0.1	-
1169	424158.66	1392302.56	Картометрический метод	0.1	-
1170	424166.9	1392306.86	Картометрический метод	0.1	-
1171	424192.25	1392310.58	Картометрический метод	0.1	-
1172	424214.2	1392303.72	Картометрический метод	0.1	-
1173	424258.62	1392275.59	Картометрический метод	0.1	-
1174	424308.84	1392236.61	Картометрический метод	0.1	-
1175	424396.64	1392160.56	Картометрический метод	0.1	-
1176	424415.78	1392141.7	Картометрический метод	0.1	-
1177	424420.42	1392119.31	Картометрический метод	0.1	-
1178	424416.62	1392071.41	Картометрический метод	0.1	-
1179	424407.86	1391999.45	Картометрический метод	0.1	-
1180	424412.68	1391960.24	Картометрический метод	0.1	-
1181	424420.68	1391927.08	Картометрический метод	0.1	-
1182	424437.78	1391887.71	Картометрический метод	0.1	-
1183	424458.09	1391860.58	Картометрический метод	0.1	-
1184	424519.77	1391794.04	Картометрический метод	0.1	-

1185	424530.12	1391788.32	Картометрический метод	0.1	-
1186	424557.62	1391790.9	Картометрический метод	0.1	-
1187	424578.12	1391798.93	Картометрический метод	0.1	-
1188	424606.94	1391815.82	Картометрический метод	0.1	-
1189	424631.01	1391868.71	Картометрический метод	0.1	-
1190	424671.42	1391924.58	Картометрический метод	0.1	-
1191	424719.61	1391986.39	Картометрический метод	0.1	-
1192	424782.03	1392060.6	Картометрический метод	0.1	-
1193	424852.11	1392124.54	Картометрический метод	0.1	-
1194	424885.4	1392154.78	Картометрический метод	0.1	-
1195	424939.79	1392183.16	Картометрический метод	0.1	-
1196	424992.88	1392207.42	Картометрический метод	0.1	-
1197	425021.84	1392224.98	Картометрический метод	0.1	-
1198	425038.72	1392232.78	Картометрический метод	0.1	-
1199	425081.1	1392241.68	Картометрический метод	0.1	-
1200	425131.73	1392254.3	Картометрический метод	0.1	-
1201	425173.61	1392265.21	Картометрический метод	0.1	-
1202	425232.16	1392343.06	Картометрический метод	0.1	-
1203	425385.4	1392559.23	Картометрический метод	0.1	-
1204	425477.84	1392691.25	Картометрический метод	0.1	-
1205	425510.72	1392739.84	Картометрический метод	0.1	-
1206	425523.16	1392745.46	Картометрический метод	0.1	-
1207	425519.34	1392753.68	Картометрический метод	0.1	-
1208	425356.02	1392522.65	Картометрический метод	0.1	-
1209	425238.3	1392356.64	Картометрический метод	0.1	-
1210	425229.2	1392343.9	Картометрический метод	0.1	-
1211	425217.14	1392326.59	Картометрический метод	0.1	-
1212	425145.78	1392311.77	Картометрический метод	0.1	-
1213	425033.58	1392291.3	Картометрический метод	0.1	-
1214	424959.54	1392268.86	Картометрический метод	0.1	-
1215	424836.18	1392215.86	Картометрический метод	0.1	-
1216	424793.17	1392189.16	Картометрический метод	0.1	-
1217	424790.82	1392177.72	Картометрический метод	0.1	-
1218	424787.71	1392165.93	Картометрический метод	0.1	-
1219	424806.51	1392178.17	Картометрический метод	0.1	-
1220	424900.42	1392230	Картометрический метод	0.1	-
1221	424909.86	1392239.24	Картометрический метод	0.1	-
1222	424925.45	1392242.16	Картометрический метод	0.1	-
1223	424947.26	1392245.02	Картометрический метод	0.1	-
1224	424969.12	1392252.55	Картометрический метод	0.1	-
1225	424989.45	1392261.66	Картометрический метод	0.1	-
1226	424998.74	1392256.87	Картометрический метод	0.1	-
1227	425011.18	1392256.73	Картометрический метод	0.1	-
1228	425017.45	1392261.32	Картометрический метод	0.1	-
1229	425033.14	1392273.6	Картометрический метод	0.1	-
1230	425058.07	1392276.42	Картометрический метод	0.1	-
1231	425081.49	1392283.93	Картометрический метод	0.1	-
1232	425106.48	1392292.97	Картометрический метод	0.1	-
1233	425148.43	1392287.81	Картометрический метод	0.1	-
1234	425156.14	1392281.48	Картометрический метод	0.1	-
1235	425148.33	1392278.46	Картометрический метод	0.1	-
1236	425138.99	1392278.57	Картометрический метод	0.1	-
1237	425134.23	1392269.28	Картометрический метод	0.1	-
1238	425134.18	1392264.61	Картометрический метод	0.1	-
1239	425124.79	1392260.05	Картометрический метод	0.1	-
1240	425112.33	1392258.64	Картометрический метод	0.1	-
1241	425088.96	1392255.81	Картометрический метод	0.1	-
1242	425065.49	1392243.62	Картометрический метод	0.1	-
1243	425045.23	1392240.75	Картометрический метод	0.1	-
1244	425031.25	1392242.47	Картометрический метод	0.1	-
1245	425020.38	1392244.16	Картометрический метод	0.1	-

1246	425010.98	1392238.04	Картометрический метод	0.1	-
1247	425001.57	1392231.92	Картометрический метод	0.1	-
1248	424992.24	1392232.03	Картометрический метод	0.1	-
1249	424973.47	1392222.91	Картометрический метод	0.1	-
1250	424945.26	1392204.56	Картометрический метод	0.1	-
1251	424921.83	1392195.49	Картометрический метод	0.1	-
1252	424896.81	1392183.33	Картометрический метод	0.1	-
1253	424876.41	1392168	Картометрический метод	0.1	-
1254	424854.48	1392154.24	Картометрический метод	0.1	-
1255	424830.89	1392131.16	Картометрический метод	0.1	-
1256	424808.87	1392109.62	Картометрический метод	0.1	-
1257	424796.22	1392091.08	Картометрический метод	0.1	-
1258	424778.88	1392069.48	Картометрический метод	0.1	-
1259	424774.07	1392057.08	Картометрический метод	0.1	-
1260	424759.94	1392044.79	Картометрический метод	0.1	-
1261	424744.25	1392032.52	Картометрический метод	0.1	-
1262	424733.22	1392020.19	Картометрический метод	0.1	-
1263	424722.16	1392004.75	Картометрический метод	0.1	-
1264	424700.09	1391978.53	Картометрический метод	0.1	-
1265	424684.39	1391964.71	Картометрический метод	0.1	-
1266	424676.47	1391952.34	Картометрический метод	0.1	-
1267	424665.38	1391933.78	Картометрический метод	0.1	-
1268	424640.05	1391893.59	Картометрический метод	0.1	-
1269	424632.97	1391885.9	Картометрический метод	0.1	-
1270	424631.31	1391883.74	Картометрический метод	0.1	-
1271	424613.81	1391861.11	Картометрический метод	0.1	-
1272	424598.17	1391855.88	Картометрический метод	0.1	-
1273	424584.99	1391859.18	Картометрический метод	0.1	-
1274	424577.4	1391873.3	Картометрический метод	0.1	-
1275	424552.44	1391875.06	Картометрический метод	0.1	-
1276	424533.59	1391884.25	Картометрический метод	0.1	-
1277	424516.04	1391906.82	Картометрический метод	0.1	-
1278	424496.53	1391947.25	Картометрический метод	0.1	-
1279	424483.51	1391973.11	Картометрический метод	0.1	-
1280	424491.71	1392000.89	Картометрический метод	0.1	-
1281	424500	1392036.48	Картометрический метод	0.1	-
1282	424508.61	1392093.27	Картометрический метод	0.1	-
1283	424504.6	1392126.82	Картометрический метод	0.1	-
1284	424490.62	1392164.94	Картометрический метод	0.1	-
1285	424491	1392191.71	Картометрический метод	0.1	-
1286	424498.1	1392220.64	Картометрический метод	0.1	-
1287	424517.57	1392256.07	Картометрический метод	0.1	-
1288	424558.33	1392297.91	Картометрический метод	0.1	-
1289	424598.92	1392327.47	Картометрический метод	0.1	-
1290	424617.02	1392346.2	Картометрический метод	0.1	-
1291	424628.38	1392359.41	Картометрический метод	0.1	-
1292	424629.78	1392380.59	Картометрический метод	0.1	-
1293	424614.63	1392414.29	Картометрический метод	0.1	-
1294	424609.59	1392452.3	Картометрический метод	0.1	-
1295	424613.4	1392485.73	Картометрический метод	0.1	-
1296	424625.11	1392525.74	Картометрический метод	0.1	-
1297	424644.46	1392550.45	Картометрический метод	0.1	-
1298	424645.5	1392551.79	Картометрический метод	0.1	-
1299	424670.32	1392566.29	Картометрический метод	0.1	-
1300	424693.53	1392584.13	Картометрический метод	0.1	-
1301	424698.79	1392613.67	Картометрический метод	0.1	-
1302	424692.73	1392661.46	Картометрический метод	0.1	-
1303	424676.68	1392697.86	Картометрический метод	0.1	-
1304	424665.35	1392714.43	Картометрический метод	0.1	-
1305	424647.92	1392725.37	Картометрический метод	0.1	-
1306	424628.47	1392765.63	Картометрический метод	0.1	-

1307	424618.93	1392802.59	Картометрический метод	0.1	-
1308	424622.64	1392828.19	Картометрический метод	0.1	-
1309	424630.7	1392847.04	Картометрический метод	0.1	-
1310	424650.67	1392864.86	Картометрический метод	0.1	-
1311	424664.76	1392877.13	Картометрический метод	0.1	-
1312	424675.83	1392892.57	Картометрический метод	0.1	-
1313	424680.91	1392929.89	Картометрический метод	0.1	-
1314	424685.77	1392948.51	Картометрический метод	0.1	-
1315	424698.22	1392948.38	Картометрический метод	0.1	-
1316	424715.44	1392959.07	Картометрический метод	0.1	-
1317	424715.6	1392973.08	Картометрический метод	0.1	-
1318	424704.91	1392991.89	Картометрический метод	0.1	-
1319	424692.61	1393004.5	Картометрический метод	0.1	-
1320	424688.23	1393031.01	Картометрический метод	0.1	-
1321	424682.36	1393063.79	Картометрический метод	0.1	-
1322	424682.88	1393110.51	Картометрический метод	0.1	-
1323	424692.88	1393172.68	Картометрический метод	0.1	-
1324	424685.28	1393188.36	Картометрический метод	0.1	-
1325	424688.6	1393208.56	Картометрический метод	0.1	-
1326	424705.98	1393231.71	Картометрический метод	0.1	-
1327	424746.68	1393254.58	Картометрический метод	0.1	-
1328	424767.17	1393279.26	Картометрический метод	0.1	-
1329	424778.68	1393335.19	Картометрический метод	0.1	-
1330	424786.56	1393346	Картометрический метод	0.1	-
1331	424805.35	1393356.66	Картометрический метод	0.1	-
1332	424828.63	1393350.18	Картометрический метод	0.1	-
1333	424862.66	1393332.63	Картометрический метод	0.1	-
1334	424913.58	1393294.67	Картометрический метод	0.1	-
1335	424935.19	1393278.83	Картометрический метод	0.1	-
1336	424951.69	1393274.93	Картометрический метод	0.1	-
1337	424902.4	1393359.28	Картометрический метод	0.1	-
1338	424901.1	1393388.34	Картометрический метод	0.1	-
1339	424907.22	1393385.74	Картометрический метод	0.1	-
1340	424956.15	1393345.55	Картометрический метод	0.1	-
1341	425000.79	1393301.41	Картометрический метод	0.1	-
1342	425067.02	1393239.89	Картометрический метод	0.1	-
1343	425136.32	1393175.22	Картометрический метод	0.1	-
1344	425152.11	1393158.63	Картометрический метод	0.1	-
1345	425188.7	1393120.18	Картометрический метод	0.1	-
1346	425239.41	1393069.66	Картометрический метод	0.1	-
1347	425238.36	1393062.33	Картометрический метод	0.1	-
1348	425240.11	1393061.04	Картометрический метод	0.1	-
1349	425320.27	1392977.39	Картометрический метод	0.1	-
1350	425399.02	1392898.05	Картометрический метод	0.1	-
1351	425415.64	1392881.3	Картометрический метод	0.1	-
1352	425446.38	1392851.4	Картометрический метод	0.1	-
1353	425491.21	1392810.23	Картометрический метод	0.1	-
1354	425513.04	1392781.46	Картометрический метод	0.1	-
1355	425529.82	1392745.35	Картометрический метод	0.1	-
1356	425526	1392740.24	Картометрический метод	0.1	-
1357	425514.72	1392735.06	Картометрический метод	0.1	-
1358	425492.2	1392701.76	Картометрический метод	0.1	-
1359	425487.31	1392694.55	Картометрический метод	0.1	-
1360	425483.84	1392689.41	Картометрический метод	0.1	-
1361	425420.58	1392599.01	Картометрический метод	0.1	-
1362	425356.19	1392507.66	Картометрический метод	0.1	-
1363	425237	1392339.52	Картометрический метод	0.1	-
1364	425177.15	1392259.93	Картометрический метод	0.1	-
1365	425133.21	1392248.48	Картометрический метод	0.1	-
1366	425082.44	1392235.83	Картометрический метод	0.1	-
1367	425040.62	1392227.04	Картометрический метод	0.1	-

1368	425024.66	1392219.66	Картометрический метод	0.1	-
1369	424995.68	1392202.1	Картометрический метод	0.1	-
1370	424942.43	1392177.77	Картометрический метод	0.1	-
1371	424888.86	1392149.82	Картометрический метод	0.1	-
1372	424856.15	1392120.1	Картометрический метод	0.1	-
1373	424786.37	1392056.43	Картометрический метод	0.1	-
1374	424724.27	1391982.61	Картометрический метод	0.1	-
1375	424676.22	1391920.98	Картометрический метод	0.1	-
1376	424634.56	1391863.37	Картометрический метод	0.1	-
1377	424633.87	1391861.83	Картометрический метод	0.1	-
1378	424630.74	1391854.74	Картометрический метод	0.1	-
1379	424612.29	1391813.11	Картометрический метод	0.1	-
1380	424612.8	1391798.58	Картометрический метод	0.1	-
1381	424623.17	1391760.27	Картометрический метод	0.1	-
1382	424623.62	1391734.79	Картометрический метод	0.1	-
1383	424613.87	1391649.4	Картометрический метод	0.1	-
1384	424618.9	1391564.64	Картометрический метод	0.1	-
1385	424616.17	1391425.11	Картометрический метод	0.1	-
1386	424610.84	1391380.39	Картометрический метод	0.1	-
1387	424593.74	1391326.16	Картометрический метод	0.1	-
1388	424592.18	1391313.1	Картометрический метод	0.1	-
1389	424601.12	1391303.91	Картометрический метод	0.1	-
1390	424619.52	1391286.41	Картометрический метод	0.1	-
1391	424624.28	1391281.87	Картометрический метод	0.1	-
1392	424637.61	1391267.42	Картометрический метод	0.1	-
1393	424646.35	1391251.09	Картометрический метод	0.1	-
1394	424654.66	1391217.83	Картометрический метод	0.1	-
1395	424660.02	1391188.18	Картометрический метод	0.1	-
1396	424693.03	1391043.46	Картометрический метод	0.1	-
1397	424718.51	1390957.63	Картометрический метод	0.1	-
1398	424736.48	1390919.52	Картометрический метод	0.1	-
1399	424768.06	1390872.22	Картометрический метод	0.1	-
1400	424803.97	1390827.52	Картометрический метод	0.1	-
1401	424865.37	1390735.47	Картометрический метод	0.1	-
1402	424847.47	1390721.55	Картометрический метод	0.1	-
1403	424823.77	1390703.23	Картометрический метод	0.1	-
1404	424791.46	1390678.01	Картометрический метод	0.1	-
1405	424758.39	1390652.55	Картометрический метод	0.1	-
1406	424760.15	1390648.87	Картометрический метод	0.1	-
1407	424793.91	1390674.84	Картометрический метод	0.1	-
1408	424826.23	1390700.07	Картометрический метод	0.1	-
1409	424849.92	1390718.39	Картометрический метод	0.1	-
1410	424867.81	1390731.81	Картометрический метод	0.1	-
1411	424881.3	1390711.59	Картометрический метод	0.1	-
1412	424867.16	1390703.21	Картометрический метод	0.1	-
1413	424845.6	1390693.96	Картометрический метод	0.1	-
1414	424843.93	1390691.41	Картометрический метод	0.1	-
1415	424843.09	1390688.49	Картометрический метод	0.1	-
1416	424844.17	1390684.49	Картометрический метод	0.1	-
1417	424828.74	1390673.86	Картометрический метод	0.1	-
1418	424826.45	1390675.13	Картометрический метод	0.1	-
1419	424821.79	1390675.5	Картометрический метод	0.1	-
1420	424818.27	1390673.97	Картометрический метод	0.1	-
1421	424800.39	1390656.79	Картометрический метод	0.1	-
1422	424770.43	1390634.84	Картометрический метод	0.1	-
1423	424733.25	1390604.3	Картометрический метод	0.1	-
1424	424695.94	1390575.01	Картометрический метод	0.1	-
977	424664.55	1390554.66	Картометрический метод	0.1	-
-					
1425	422775.57	1392884.82	Картометрический метод	0.1	-
1426	422892.28	1392977.22	Картометрический метод	0.1	-

1427	422966.69	1393100.21	Картометрический метод	0.1	-
1428	422960.75	1393106.86	Картометрический метод	0.1	-
1429	422947.17	1393099.86	Картометрический метод	0.1	-
1430	422942.57	1393107.97	Картометрический метод	0.1	-
1431	422808.48	1393041.14	Картометрический метод	0.1	-
1432	422813.42	1393032.02	Картометрический метод	0.1	-
1433	422785.25	1393016.4	Картометрический метод	0.1	-
1434	422767.04	1393007.39	Картометрический метод	0.1	-
1435	422746.77	1392997.67	Картометрический метод	0.1	-
1436	422727.89	1392986.52	Картометрический метод	0.1	-
1437	422724.58	1392984.57	Картометрический метод	0.1	-
1425	422775.57	1392884.82	Картометрический метод	0.1	-
-					
1438	422790.72	1393022.01	Картометрический метод	0.1	-
1439	422789.12	1393025.62	Картометрический метод	0.1	-
1440	422787.47	1393029.33	Картометрический метод	0.1	-
1441	422766.28	1393019.19	Картометрический метод	0.1	-
1442	422768.45	1393014.92	Картометрический метод	0.1	-
1443	422769.92	1393012.04	Картометрический метод	0.1	-
1438	422790.72	1393022.01	Картометрический метод	0.1	-
-					
1444	424074.02	1392177.03	Картометрический метод	0.1	-
1445	424084.33	1392187.77	Картометрический метод	0.1	-
1446	424097.01	1392213.02	Картометрический метод	0.1	-
1447	424127.34	1392260.23	Картометрический метод	0.1	-
1448	424154.02	1392298.7	Картометрический метод	0.1	-
1449	424129.4	1392336.23	Картометрический метод	0.1	-
1450	424094.09	1392297.74	Картометрический метод	0.1	-
1451	424045.57	1392259.37	Картометрический метод	0.1	-
1452	423988.1	1392218.88	Картометрический метод	0.1	-
1453	423941.96	1392191.63	Картометрический метод	0.1	-
1454	423894.76	1392167.74	Картометрический метод	0.1	-
1455	423830.82	1392144.09	Картометрический метод	0.1	-
1456	423763.58	1392123.83	Картометрический метод	0.1	-
1457	423718.9	1392121.12	Картометрический метод	0.1	-
1458	423669.89	1392127.37	Картометрический метод	0.1	-
1459	423625.4	1392136.93	Картометрический метод	0.1	-
1460	423589.82	1392147.47	Картометрический метод	0.1	-
1461	423556.34	1392146.82	Картометрический метод	0.1	-
1462	423552.2	1392146.08	Картометрический метод	0.1	-
1463	423493.68	1392135.44	Картометрический метод	0.1	-
1464	423457.96	1392134.82	Картометрический метод	0.1	-
1465	423356.33	1392128.43	Картометрический метод	0.1	-
1466	423322.77	1392123.33	Картометрический метод	0.1	-
1467	423285.73	1392107.1	Картометрический метод	0.1	-
1468	423238.53	1392084.33	Картометрический метод	0.1	-
1469	423204.95	1392075.89	Картометрический метод	0.1	-
1470	423155.78	1392072.1	Картометрический метод	0.1	-
1471	423116.82	1392079.35	Картометрический метод	0.1	-
1472	423091.8	1392084.84	Картометрический метод	0.1	-
1473	423110.05	1392062.43	Картометрический метод	0.1	-
1474	423113.44	1392058.26	Картометрический метод	0.1	-
1475	423172.3	1391986.01	Картометрический метод	0.1	-
1476	423209.39	1391995.47	Картометрический метод	0.1	-
1477	423251.06	1392022.79	Картометрический метод	0.1	-
1478	423281.66	1392055.83	Картометрический метод	0.1	-
1479	423301.91	1392067.83	Картометрический метод	0.1	-
1480	423334.52	1392085.23	Картометрический метод	0.1	-
1481	423354.71	1392092.74	Картометрический метод	0.1	-
1482	423388.29	1392100.09	Картометрический метод	0.1	-
1483	423432.85	1392095	Картометрический метод	0.1	-

1484	423451.76	1392090.26	Картометрический метод	0.1	-
1485	423456.13	1392083.52	Картометрический метод	0.1	-
1486	423442.27	1392050.23	Картометрический метод	0.1	-
1487	423413.77	1392005.99	Картометрический метод	0.1	-
1488	423399.01	1391988.34	Картометрический метод	0.1	-
1489	423385.16	1391955.07	Картометрический метод	0.1	-
1490	423385.97	1391933.85	Картометрический метод	0.1	-
1491	423395.11	1391927.39	Картометрический метод	0.1	-
1492	423407.48	1391938.06	Картометрический метод	0.1	-
1493	423415.25	1391944.75	Картометрический метод	0.1	-
1494	423434.02	1391962.24	Картометрический метод	0.1	-
1495	423476.77	1392009.95	Картометрический метод	0.1	-
1496	423488.48	1392019.7	Картометрический метод	0.1	-
1497	423533.6	1392031.69	Картометрический метод	0.1	-
1498	423561.59	1392039.81	Картометрический метод	0.1	-
1499	423607.94	1392057.13	Картометрический метод	0.1	-
1500	423643.42	1392062.15	Картометрический метод	0.1	-
1501	423710.6	1392069	Картометрический метод	0.1	-
1502	423755.77	1392070.7	Картометрический метод	0.1	-
1503	423777.69	1392072.66	Картометрический метод	0.1	-
1504	423799.86	1392084.49	Картометрический метод	0.1	-
1505	423833.98	1392103.69	Картометрический метод	0.1	-
1506	423868.71	1392110.3	Картометрический метод	0.1	-
1507	423903.44	1392119.03	Картометрический метод	0.1	-
1508	423938.64	1392137.18	Картометрический метод	0.1	-
1509	423970.41	1392147.01	Картометрический метод	0.1	-
1510	423998.49	1392150.5	Картометрический метод	0.1	-
1511	424036.4	1392161.53	Картометрический метод	0.1	-
1444	424074.02	1392177.03	Картометрический метод	0.1	-
-					
1512	424048.84	1390501.09	Картометрический метод	0.1	-
1513	424045.67	1390504.6	Картометрический метод	0.1	-
1514	424036.86	1390503.05	Картометрический метод	0.1	-
1515	423997.72	1390495.8	Картометрический метод	0.1	-
1516	423961.42	1390486.87	Картометрический метод	0.1	-
1517	423962.38	1390482.99	Картометрический метод	0.1	-
1518	423998.57	1390491.89	Картометрический метод	0.1	-
1519	424037.57	1390499.11	Картометрический метод	0.1	-
1512	424048.84	1390501.09	Картометрический метод	0.1	-
-					
1520	423963.99	1390485.32	Картометрический метод	0.1	-
1521	423963.69	1390485.32	Картометрический метод	0.1	-
1522	423963.69	1390485.52	Картометрический метод	0.1	-
1523	423963.99	1390485.52	Картометрический метод	0.1	-
1520	423963.99	1390485.32	Картометрический метод	0.1	-
-					
1524	424815.76	1390231.7	Картометрический метод	0.1	-
1525	424807.76	1390229.14	Картометрический метод	0.1	-
1526	424789.13	1390223.19	Картометрический метод	0.1	-
1527	424771.76	1390221.47	Картометрический метод	0.1	-
1528	424765.9	1390220.9	Картометрический метод	0.1	-
1529	424756.22	1390221.91	Картометрический метод	0.1	-
1530	424744.37	1390223.15	Картометрический метод	0.1	-
1531	424738.01	1390226.83	Картометрический метод	0.1	-
1532	424722.83	1390235.61	Картометрический метод	0.1	-
1533	424709.22	1390249.2	Картометрический метод	0.1	-
1534	424703.54	1390259.4	Картометрический метод	0.1	-
1535	424703.54	1390263.93	Картометрический метод	0.1	-
1536	424705.98	1390263.93	Картометрический метод	0.1	-
1537	424709.2	1390263.94	Картометрический метод	0.1	-
1538	424711.27	1390263.25	Картометрический метод	0.1	-

1539	424716	1390261.66	Картометрический метод	0.1	-
1540	424717.04	1390264.46	Картометрический метод	0.1	-
1541	424717.7	1390266.21	Картометрический метод	0.1	-
1542	424718.55	1390267.91	Картометрический метод	0.1	-
1543	424718.83	1390268.48	Картометрический метод	0.1	-
1544	424718.34	1390269.58	Картометрический метод	0.1	-
1545	424716.56	1390273.57	Картометрический метод	0.1	-
1546	424714.38	1390275.89	Картометрический метод	0.1	-
1547	424708.06	1390282.64	Картометрический метод	0.1	-
1548	424702.94	1390296.81	Картометрический метод	0.1	-
1549	424698.96	1390316.64	Картометрический метод	0.1	-
1550	424693.28	1390334.21	Картометрический метод	0.1	-
1551	424677.39	1390356.87	Картометрический метод	0.1	-
1552	424656.41	1390376.69	Картометрический метод	0.1	-
1553	424634.72	1390385.89	Картометрический метод	0.1	-
1554	424633.74	1390386.31	Картометрический метод	0.1	-
1555	424604.26	1390395.36	Картометрический метод	0.1	-
1556	424582.35	1390395.09	Картометрический метод	0.1	-
1557	424581.38	1390395.08	Картометрический метод	0.1	-
1558	424553.25	1390391.22	Картометрический метод	0.1	-
1559	424528.19	1390384.56	Картометрический метод	0.1	-
1560	424505.86	1390378.62	Картометрический метод	0.1	-
1561	424461.84	1390359.84	Картометрический метод	0.1	-
1562	424457.21	1390357.23	Картометрический метод	0.1	-
1563	424426.03	1390339.6	Картометрический метод	0.1	-
1564	424419.22	1390335.26	Картометрический метод	0.1	-
1565	424397.66	1390321.52	Картометрический метод	0.1	-
1566	424370.91	1390304.47	Картометрический метод	0.1	-
1567	424366.9	1390301.48	Картометрический метод	0.1	-
1568	424344.62	1390284.84	Картометрический метод	0.1	-
1569	424333.35	1390276.42	Картометрический метод	0.1	-
1570	424324.68	1390269.95	Картометрический метод	0.1	-
1571	424321.74	1390267.51	Картометрический метод	0.1	-
1572	424283.95	1390236.06	Картометрический метод	0.1	-
1573	424278.23	1390230.94	Картометрический метод	0.1	-
1574	424276.73	1390230.31	Картометрический метод	0.1	-
1575	424244.57	1390200.79	Картометрический метод	0.1	-
1576	424212	1390159.29	Картометрический метод	0.1	-
1577	424189.72	1390118.39	Картометрический метод	0.1	-
1578	424182.34	1390100.42	Картометрический метод	0.1	-
1579	424175.71	1390084.27	Картометрический метод	0.1	-
1580	424160.97	1390043.98	Картометрический метод	0.1	-
1581	424149.39	1390014.2	Картометрический метод	0.1	-
1582	424141.33	1389993.46	Картометрический метод	0.1	-
1583	424141.12	1389993.06	Картометрический метод	0.1	-
1584	424127.49	1389965.42	Картометрический метод	0.1	-
1585	424122.49	1389955.28	Картометрический метод	0.1	-
1586	424110.57	1389932.02	Картометрический метод	0.1	-
1587	424108.55	1389928.08	Картометрический метод	0.1	-
1588	424094.51	1389927.68	Картометрический метод	0.1	-
1589	424086.37	1389927.57	Картометрический метод	0.1	-
1590	424096	1389937.31	Картометрический метод	0.1	-
1591	424083.85	1389973.05	Картометрический метод	0.1	-
1592	424090.43	1389977.59	Картометрический метод	0.1	-
1593	424096.01	1389978.85	Картометрический метод	0.1	-
1594	424103.4	1389988.56	Картометрический метод	0.1	-
1595	424105.71	1390002.55	Картометрический метод	0.1	-
1596	424100.53	1390019.03	Картометрический метод	0.1	-
1597	424090.03	1390029.33	Картометрический метод	0.1	-
1598	424080.03	1390041.58	Картометрический метод	0.1	-
1599	424072.74	1390065.63	Картометрический метод	0.1	-

1600	424050.93	1390124.01	Картометрический метод	0.1	-
1601	424027.48	1390176.66	Картометрический метод	0.1	-
1602	424005.39	1390234.96	Картометрический метод	0.1	-
1603	424005.38	1390259.33	Картометрический метод	0.1	-
1604	423996.68	1390285.05	Картометрический метод	0.1	-
1605	423992.64	1390293.89	Картометрический метод	0.1	-
1606	423996.61	1390301.09	Картометрический метод	0.1	-
1607	424038.1	1390324.28	Картометрический метод	0.1	-
1608	424077.72	1390338.87	Картометрический метод	0.1	-
1609	424112.76	1390350.49	Картометрический метод	0.1	-
1610	424116.74	1390351.8	Картометрический метод	0.1	-
1611	424141.37	1390359.96	Картометрический метод	0.1	-
1612	424174.14	1390371.29	Картометрический метод	0.1	-
1613	424196.02	1390378.78	Картометрический метод	0.1	-
1614	424279.53	1390406.57	Картометрический метод	0.1	-
1615	424311.73	1390416.68	Картометрический метод	0.1	-
1616	424350.65	1390430	Картометрический метод	0.1	-
1617	424455.42	1390462.92	Картометрический метод	0.1	-
1618	424547.66	1390494.62	Картометрический метод	0.1	-
1619	424600.91	1390510.63	Картометрический метод	0.1	-
1620	424645.18	1390527.22	Картометрический метод	0.1	-
1621	424649.84	1390525.97	Картометрический метод	0.1	-
1622	424657.64	1390516.25	Картометрический метод	0.1	-
1623	424660.3	1390512.95	Картометрический метод	0.1	-
1624	424662.47	1390510.25	Картометрический метод	0.1	-
1625	424671.13	1390513.89	Картометрический метод	0.1	-
1626	424674.18	1390515.18	Картометрический метод	0.1	-
1627	424672.93	1390520.23	Картометрический метод	0.1	-
1628	424671.92	1390524.6	Картометрический метод	0.1	-
1629	424669.72	1390534.24	Картометрический метод	0.1	-
1630	424673.05	1390538.48	Картометрический метод	0.1	-
1631	424706.68	1390558.22	Картометрический метод	0.1	-
1632	424745.05	1390589.74	Картометрический метод	0.1	-
1633	424769.26	1390608.81	Картометрический метод	0.1	-
1634	424771.5	1390608.07	Картометрический метод	0.1	-
1635	424775.01	1390610.61	Картометрический метод	0.1	-
1636	424774.85	1390613.06	Картометрический метод	0.1	-
1637	424813.94	1390643.36	Картометрический метод	0.1	-
1638	424833.52	1390652.94	Картометрический метод	0.1	-
1639	424835.54	1390655.01	Картометрический метод	0.1	-
1640	424837.29	1390658.26	Картометрический метод	0.1	-
1641	424837.38	1390661.31	Картометрический метод	0.1	-
1642	424836.34	1390663.35	Картометрический метод	0.1	-
1643	424850.99	1390673.52	Картометрический метод	0.1	-
1644	424854.11	1390671.24	Картометрический метод	0.1	-
1645	424858.78	1390671.09	Картометрический метод	0.1	-
1646	424862.44	1390672.66	Картометрический метод	0.1	-
1647	424877.96	1390685.73	Картометрический метод	0.1	-
1648	424909.52	1390707.4	Картометрический метод	0.1	-
1649	424912.85	1390709.68	Картометрический метод	0.1	-
1650	424963.65	1390736.97	Картометрический метод	0.1	-
1651	424988.04	1390748.81	Картометрический метод	0.1	-
1652	425058.44	1390786.09	Картометрический метод	0.1	-
1653	425106.4	1390811.17	Картометрический метод	0.1	-
1654	425155.25	1390837.55	Картометрический метод	0.1	-
1655	425196.78	1390859.16	Картометрический метод	0.1	-
1656	425212.08	1390866.82	Картометрический метод	0.1	-
1657	425213.98	1390785.56	Картометрический метод	0.1	-
1658	425212.95	1390771.82	Картометрический метод	0.1	-
1659	425064.58	1390550.99	Картометрический метод	0.1	-
1660	425078.81	1390539.38	Картометрический метод	0.1	-

1661	425053.52	1390479.67	Картометрический метод	0.1	-
1662	424985.21	1390434.14	Картометрический метод	0.1	-
1663	424907.75	1390346.34	Картометрический метод	0.1	-
1664	424875.22	1390274.25	Картометрический метод	0.1	-
1665	424872.12	1390270.7	Картометрический метод	0.1	-
1666	424867.3	1390265.18	Картометрический метод	0.1	-
1667	424851.43	1390250.43	Картометрический метод	0.1	-
1668	424831.16	1390239.78	Картометрический метод	0.1	-
1524	424815.76	1390231.7	Картометрический метод	0.1	-
-					
1669	423998.29	1390493.76	Картометрический метод	0.1	-
1670	423997.99	1390493.76	Картометрический метод	0.1	-
1671	423997.99	1390493.96	Картометрический метод	0.1	-
1672	423998.29	1390493.96	Картометрический метод	0.1	-
1669	423998.29	1390493.76	Картометрический метод	0.1	-
-					
1673	424037.37	1390501.02	Картометрический метод	0.1	-
1674	424037.08	1390500.97	Картометрический метод	0.1	-
1675	424037.04	1390501.16	Картометрический метод	0.1	-
1676	424037.34	1390501.21	Картометрический метод	0.1	-
1673	424037.37	1390501.02	Картометрический метод	0.1	-
3. Сведения о характерных точках части (частей) границы объекта					
Обозначение характерных точек части границы	Координаты, м		Метод определения координат характерной точки	Средняя квадратичес- кая погрешность положения характерной точки (M _t), м	Описание обозначения точки на местности (при наличии)
	X	Y			
1	2	3	4		5
Часть № -					
			-	-	-

Раздел 3

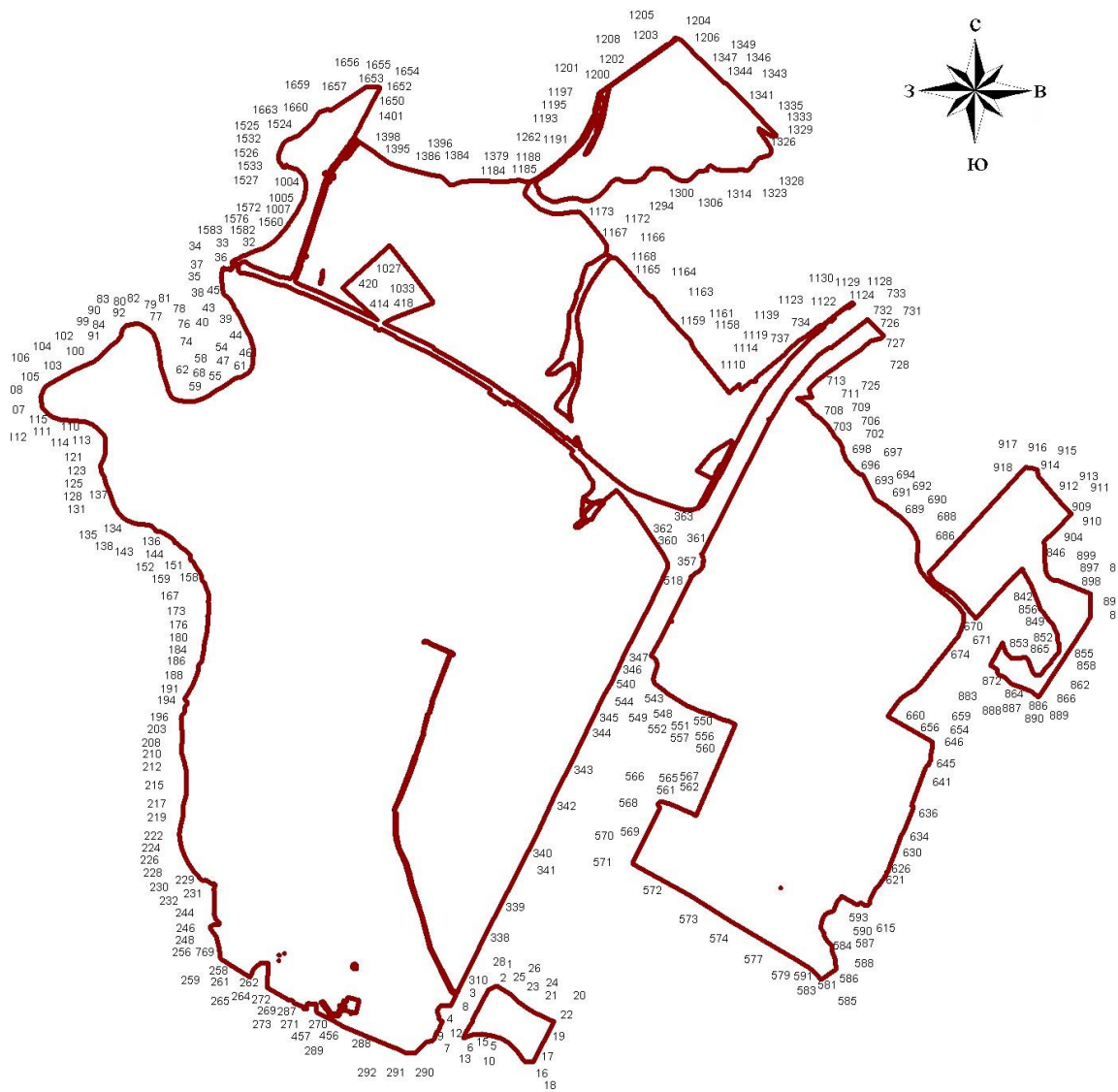
Сведения о местоположении изменённых (уточнённых) границ объекта⁶²							
1. Система координат _____ – _____							
2. Сведения о характерных точках границ объекта							
Обозначение характерных точек границ	Существующие координаты, м		Изменённые (уточнённые) координаты, м		Метод определения координат характерной точки	Средняя квадрати- ческая погреш- ность положе- ния характерн ой точки (Mt), м	Описание обозначения точки на местности (при наличии)
	X	Y	X	Y			
1	2	3	4	5	6	7	8
–							
					-	-	-
3. Сведения о характерных точках части (частей) границы объекта							
Обозначение характерных точек границ	Существующие координаты, м		Изменённые (уточнённые) координаты, м		Метод определения координат характерной точки	Средняя квадрати- ческая погреш- ность положе- ния характерн ой точки (Mt), м	Описание обозначения точки на местности (при наличии)
	X	Y	X	Y			
1	2	3	4	5	6	7	8
Часть № - _____							
					-	-	-

⁶² Требования к заполнению раздела «Сведения о местоположении изменённых (уточнённых) границ объекта» аналогичны требованиям к заполнению раздела «Сведения о местоположении границ объекта».

Раздел «Сведения о местоположении изменённых (уточнённых) границ объекта» заполняется в случае, если сведения о местоположении изменяемых (уточняемых) границ объекта были внесены в Единый государственный реестр недвижимости.

Раздел 4

План границ объекта⁶³



Масштаб 1:40200

Используемые условные знаки и обозначения:



Граница населенного пункта



Поворотная точка

13

Подпись точки

Установленные границы административно-территориальных образований отсутствуют.

Границы природных объектов и (или) объектов искусственного происхождения не установлены.

Подпись _____ Дата « ___ » _____ 20__ г.

Место для оттиска печати лица, составившего описание местоположения границ объекта

⁶³ План границ объекта оформляется в масштабе, обеспечивающем читаемость местоположения границ объекта, с отображением характерных точек границ объекта, читаемых в таком масштабе.

План границ объекта оформляется в виде, совмещенном с картографической основой.

На плане границ объекта отображаются: границы объекта (читаемые в выбранном масштабе характерные точки и части границ); установленные границы административно-территориальных образований; границы природных объектов и (или) объектов искусственного происхождения (если местоположение отдельных частей границ объекта определено через местоположение указанных объектов); необходимые обозначения; используемые условные знаки; выбранный масштаб.

ФОРМА

графического описания местоположения границ населённых пунктов,
территориальных зон, особо охраняемых природных территорий,
зон с особыми условиями использования территорий

ОПИСАНИЕ МЕСТОПОЛОЖЕНИЯ ГРАНИЦ⁶⁴

посёлок Линево́й

(наименование объекта местоположение границ, которого описано (далее - объект))

Раздел 1

Сведения об объекте		
№ п/п	Характеристики объекта	Описание характеристик
1	2	3
1.	Местоположение объекта ⁶⁵	Самарская область, Красноярский район, сельское поселение Красный Яр, посёлок Линево́й
2.	Площадь объекта +/- величина погрешности определения площади (Р +/- Дельта Р) ⁶⁶	174017±146 м ²
3.	Иные характеристики объекта ⁶⁷	

⁶⁴ Графическое описание местоположения границ населённых пунктов, территориальных зон, особо охраняемых природных территорий и зон с особыми условиями использования территории (далее - Описание местоположения границ) составляется по результатам работ по определению координат характерных точек границ населённых пунктов, территориальных зон, особо охраняемых природных территорий и зон с особыми условиями использования территории либо части (частей) таких границ.

Описание местоположения границ составляется с использованием сведений Единого государственного реестра недвижимости, Единой электронной картографической основы, картографического материала, материалов дистанционного зондирования (далее - картографическая основа), а также по данным измерений, полученных на местности.

⁶⁵ В строке «Местоположение объекта» раздела «Сведения об объекте» приводится описание расположения объекта с указанием наименования субъекта Российской Федерации, муниципального образования, населённого пункта.

⁶⁶ В строке «Площадь объекта +/- величина погрешности определения площади (Р +/- Дельта Р)» раздела «Сведения об объекте» указываются площадь объекта и предельно допустимая погрешность определения такой площади, если определение площади объекта предусмотрено соответствующим договором подряда, заключаемым между заказчиком и исполнителем работ по определению местоположения объекта.

Площадь объекта указывается в квадратных метрах с округлением до 1 кв. метра.

⁶⁷ В строке «Иные характеристики объекта» раздела «Сведения об объекте» указываются иные характеристики объекта (при необходимости).

Раздел 2

Сведения о местоположении границ объекта⁶⁸					
1. Система координат _____ МСК-63 _____					
2. Сведения о характерных точках границ объекта					
Обозначение характерных точек границ	Координаты, м		Метод определения координат характерной точки ⁶⁹	Средняя квадратическ ая погрешность положения характерной точки (Mt), м	Описание обозначения точки на местности (при наличии) ⁷⁰
	X	Y			
1	2	3	4	5	6
–					
1	426821.43	1389875.43	Картометрический метод	0.1	-
2	426751.27	1389909.81	Картометрический метод	0.1	-
3	426483.24	1389786.71	Картометрический метод	0.1	-
4	426476.05	1389804.64	Картометрический метод	0.1	-
5	426460.07	1389821.54	Картометрический метод	0.1	-
6	426442.89	1389829.3	Картометрический метод	0.1	-
7	426428.32	1389835.88	Картометрический метод	0.1	-
8	426420.61	1389839.36	Картометрический метод	0.1	-
9	426368.83	1389855.31	Картометрический метод	0.1	-
10	426344.52	1389862.81	Картометрический метод	0.1	-
11	426278.76	1389883.43	Картометрический метод	0.1	-
12	426221.44	1389911.56	Картометрический метод	0.1	-
13	426209.16	1389917.7	Картометрический метод	0.1	-
14	426174.47	1389935.01	Картометрический метод	0.1	-
15	426101.18	1389967.85	Картометрический метод	0.1	-
16	426053.26	1389998.81	Картометрический метод	0.1	-
17	426031.64	1390021.34	Картометрический метод	0.1	-
18	426021.29	1390044.82	Картометрический метод	0.1	-
19	426017.51	1390063.64	Картометрический метод	0.1	-
20	426015.64	1390073	Картометрический метод	0.1	-
21	426009.04	1390091.78	Картометрический метод	0.1	-
22	426004.89	1390099.82	Картометрический метод	0.1	-

⁶⁸ В разделе «Сведения о местоположении границ объекта» указываются:
система координат, используемая для ведения Единого государственного реестра недвижимости, в том числе номера соответствующих зон картографической проекции;

сведения о характерных точках границ объекта;
сведения о характерных точках части (частей) границы объекта.

Для обозначения характерных точек границ объекта используются арабские цифры. Для всех характерных точек границ объекта работ либо частей таких границ применяется сквозная нумерация.

Список характерных точек границ объекта в реквизитах «Сведения о характерных точках границ объекта» и «Сведения о характерных точках части (частей) границы объекта» должен завершаться номером начальной точки в случае, если такие границы представлены в виде замкнутого контура.

Реквизит «Сведения о характерных точках части (частей) границы объекта» заполняется в случае подготовки описания местоположения части (частей) границы объекта и (или) местоположения границ частей объекта, если законодательством Российской Федерации допускается описание местоположения границы в виде отдельных ее участков или описание границ частей объекта, в том числе в отношении территорий (подзон). В этом случае реквизит «Сведения о характерных точках границ объекта» не заполняется.

В реквизите «Сведения о характерных точках части (частей) границы объекта» границы частей объектов представляются в виде замкнутого контура.

Значения координат характерных точек границ объекта приводятся в метрах с округлением до 0,01 метра в указанной системе координат.

⁶⁹ В зависимости от примененных при выполнении работ методов определения координат характерных точек границ объекта в графе «Метод определения координат характерной точки» реквизита «Сведения о характерных точках границ объекта» указываются:

геодезический метод (метод триангуляции, полигонометрии, трилатерации, метод прямых, обратных или комбинированных засечек и иные геодезические методы);

метод спутниковых геодезических измерений (определений);

фотограмметрический метод;

картометрический метод.

⁷⁰ Графа «Описание обозначения точки на местности (при наличии)» реквизита «Сведения о характерных точках границ объекта» заполняется в случае, если характерная точка обозначена на местности специальным информационным знаком. В остальных случаях в графе проставляется прочерк.

23	425993.04	1390122.77	Картометрический метод	0.1	-
24	425984.57	1390150.01	Картометрический метод	0.1	-
25	425932.62	1390175.33	Картометрический метод	0.1	-
26	425909.03	1390173.76	Картометрический метод	0.1	-
27	425902.55	1390173.34	Картометрический метод	0.1	-
28	425901.89	1390173.48	Картометрический метод	0.1	-
29	425905.83	1390188.6	Картометрический метод	0.1	-
30	426003.4	1390219.5	Картометрический метод	0.1	-
31	426012.65	1390220.59	Картометрический метод	0.1	-
32	426060.49	1390225.99	Картометрический метод	0.1	-
33	426088.65	1390230.4	Картометрический метод	0.1	-
34	426121.22	1390195.33	Картометрический метод	0.1	-
35	426149.3	1390195.31	Картометрический метод	0.1	-
36	426151.06	1390208.75	Картометрический метод	0.1	-
37	426178.6	1390190.51	Картометрический метод	0.1	-
38	426179.75	1390191.18	Картометрический метод	0.1	-
39	426188.51	1390181	Картометрический метод	0.1	-
40	426185.51	1390167.6	Картометрический метод	0.1	-
41	426181.08	1390146.59	Картометрический метод	0.1	-
42	426208.63	1390139	Картометрический метод	0.1	-
43	426211.55	1390147.43	Картометрический метод	0.1	-
44	426211.87	1390148.42	Картометрический метод	0.1	-
45	426232.34	1390132.5	Картометрический метод	0.1	-
46	426237.48	1390126.57	Картометрический метод	0.1	-
47	426236.37	1390122.91	Картометрический метод	0.1	-
48	426254.95	1390116.84	Картометрический метод	0.1	-
49	426254.88	1390115.88	Картометрический метод	0.1	-
50	426269.2	1390112.9	Картометрический метод	0.1	-
51	426269.8	1390112.8	Картометрический метод	0.1	-
52	426271.1	1390112.41	Картометрический метод	0.1	-
53	426283.21	1390109.1	Картометрический метод	0.1	-
54	426288.49	1390104.73	Картометрический метод	0.1	-
55	426284.65	1390091.94	Картометрический метод	0.1	-
56	426283.61	1390085.96	Картометрический метод	0.1	-
57	426280.53	1390086.8	Картометрический метод	0.1	-
58	426281.03	1390089.66	Картометрический метод	0.1	-
59	426270.57	1390092.57	Картометрический метод	0.1	-
60	426269.09	1390086.27	Картометрический метод	0.1	-
61	426266.79	1390085.3	Картометрический метод	0.1	-
62	426289.03	1390082.92	Картометрический метод	0.1	-
63	426293.7	1390104	Картометрический метод	0.1	-
64	426295.8	1390104.5	Картометрический метод	0.1	-
65	426303.35	1390104.5	Картометрический метод	0.1	-
66	426310.21	1390104.66	Картометрический метод	0.1	-
67	426313.07	1390104.73	Картометрический метод	0.1	-
68	426315.51	1390104.79	Картометрический метод	0.1	-
69	426319.81	1390104.26	Картометрический метод	0.1	-
70	426319.26	1390102.74	Картометрический метод	0.1	-
71	426323.82	1390101.27	Картометрический метод	0.1	-
72	426324.01	1390101.2	Картометрический метод	0.1	-
73	426324.15	1390101.16	Картометрический метод	0.1	-
74	426324.6	1390101.98	Картометрический метод	0.1	-
75	426352.44	1390105.26	Картометрический метод	0.1	-
76	426381.31	1390112.78	Картометрический метод	0.1	-
77	426386.25	1390113.09	Картометрический метод	0.1	-
78	426390.13	1390116.59	Картометрический метод	0.1	-
79	426399.06	1390117.2	Картометрический метод	0.1	-
80	426410.31	1390113.75	Картометрический метод	0.1	-
81	426439.5	1390105.35	Картометрический метод	0.1	-
82	426450.7	1390094.34	Картометрический метод	0.1	-
83	426477.57	1390075.76	Картометрический метод	0.1	-

84	426481.44	1390073.09	Картометрический метод	0.1	-
85	426476.82	1390061.09	Картометрический метод	0.1	-
86	426475.25	1390056.95	Картометрический метод	0.1	-
87	426473.5	1390052.44	Картометрический метод	0.1	-
88	426472.55	1390046.67	Картометрический метод	0.1	-
89	426469.81	1390038.38	Картометрический метод	0.1	-
90	426461.25	1390041.01	Картометрический метод	0.1	-
91	426460.44	1390041.25	Картометрический метод	0.1	-
92	426460.03	1390039.93	Картометрический метод	0.1	-
93	426470.35	1390036.22	Картометрический метод	0.1	-
94	426482.02	1390067.7	Картометрический метод	0.1	-
95	426509.07	1390051.47	Картометрический метод	0.1	-
96	426512.94	1390034.15	Картометрический метод	0.1	-
97	426502.29	1390029.27	Картометрический метод	0.1	-
98	426494.85	1390027.58	Картометрический метод	0.1	-
99	426498.32	1390026.36	Картометрический метод	0.1	-
100	426539.89	1390010.21	Картометрический метод	0.1	-
101	426583.29	1389994.67	Картометрический метод	0.1	-
102	426620.78	1389980.7	Картометрический метод	0.1	-
103	426656.83	1389966.9	Картометрический метод	0.1	-
104	426678.58	1389958.81	Картометрический метод	0.1	-
105	426700.19	1389969.12	Картометрический метод	0.1	-
106	426700.5	1389993.84	Картометрический метод	0.1	-
107	426700.69	1390000.44	Картометрический метод	0.1	-
108	426695.94	1390004.66	Картометрический метод	0.1	-
109	426692.82	1390008.81	Картометрический метод	0.1	-
110	426689.25	1390011.59	Картометрический метод	0.1	-
111	426689.75	1390013.29	Картометрический метод	0.1	-
112	426700.9	1390015.4	Картометрический метод	0.1	-
113	426710	1390014.21	Картометрический метод	0.1	-
114	426710.45	1390007.34	Картометрический метод	0.1	-
115	426720.31	1390002.76	Картометрический метод	0.1	-
116	426726.14	1390005.38	Картометрический метод	0.1	-
117	426740.31	1390006.32	Картометрический метод	0.1	-
118	426750.06	1390008.5	Картометрический метод	0.1	-
119	426750.6	1390009.66	Картометрический метод	0.1	-
120	426763.89	1390003.75	Картометрический метод	0.1	-
121	426764.69	1390004.76	Картометрический метод	0.1	-
122	426775.44	1390018.6	Картометрический метод	0.1	-
123	426777.25	1390019.25	Картометрический метод	0.1	-
124	426805.32	1390034.56	Картометрический метод	0.1	-
125	426809.69	1390039.89	Картометрический метод	0.1	-
126	426824.77	1390053.76	Картометрический метод	0.1	-
127	426827.22	1390054.4	Картометрический метод	0.1	-
128	426834.23	1390061.06	Картометрический метод	0.1	-
129	426852.28	1390091.07	Картометрический метод	0.1	-
130	426878.64	1390077.54	Картометрический метод	0.1	-
131	426860.11	1390047.8	Картометрический метод	0.1	-
132	426823.39	1389994.4	Картометрический метод	0.1	-
133	426809.01	1389972.47	Картометрический метод	0.1	-
134	426858.56	1389948.26	Картометрический метод	0.1	-
1	426821.43	1389875.43	Картометрический метод	0.1	-
-					
135	426266.18	1390085.39	Картометрический метод	0.1	-
136	426251.72	1390088.89	Картометрический метод	0.1	-
137	426248.27	1390098.1	Картометрический метод	0.1	-
138	426237.58	1390100.92	Картометрический метод	0.1	-
139	426236.5	1390097.23	Картометрический метод	0.1	-
140	426235.98	1390097.35	Картометрический метод	0.1	-
141	426235.81	1390096.94	Картометрический метод	0.1	-
142	426208.33	1390102.99	Картометрический метод	0.1	-

143	426220.39	1390090.26	Картометрический метод	0.1	-
135	426266.18	1390085.39	Картометрический метод	0.1	-
-					
144	426667.6	1389966.55	Картометрический метод	0.1	-
145	426633.13	1389982.93	Картометрический метод	0.1	-
146	426634.83	1389988.71	Картометрический метод	0.1	-
147	426629.73	1389990.26	Картометрический метод	0.1	-
148	426618.86	1389994.16	Картометрический метод	0.1	-
149	426617.89	1389992.47	Картометрический метод	0.1	-
150	426616.21	1389992.92	Картометрический метод	0.1	-
151	426615.33	1389990.82	Картометрический метод	0.1	-
152	426581.85	1390005.78	Картометрический метод	0.1	-
153	426590.41	1390024.95	Картометрический метод	0.1	-
154	426623.91	1390009.99	Картометрический метод	0.1	-
155	426623.09	1390006.19	Картометрический метод	0.1	-
156	426627.29	1390004.63	Картометрический метод	0.1	-
157	426627.89	1390006.88	Картометрический метод	0.1	-
158	426638.62	1390002.1	Картометрический метод	0.1	-
159	426638.93	1390003.18	Картометрический метод	0.1	-
160	426672.7	1390001.38	Картометрический метод	0.1	-
144	426667.6	1389966.55	Картометрический метод	0.1	-
-					
161	426203.04	1390161.29	Картометрический метод	0.1	-
162	426198.61	1390160.5	Картометрический метод	0.1	-
163	426189.72	1390169.23	Картометрический метод	0.1	-
164	426197.41	1390177.75	Картометрический метод	0.1	-
165	426204.3	1390170.7	Картометрический метод	0.1	-
161	426203.04	1390161.29	Картометрический метод	0.1	-
3. Сведения о характерных точках части (частей) границы объекта					
Обозначение характерных точек части границы	Координаты, м		Метод определения координат характерной точки	Средняя квадратическая погрешность положения характерной точки (M _t), м	Описание обозначения точки на местности (при наличии)
	X	Y			
1	2	3	4		5
Часть № -					
			-	-	-

Раздел 3

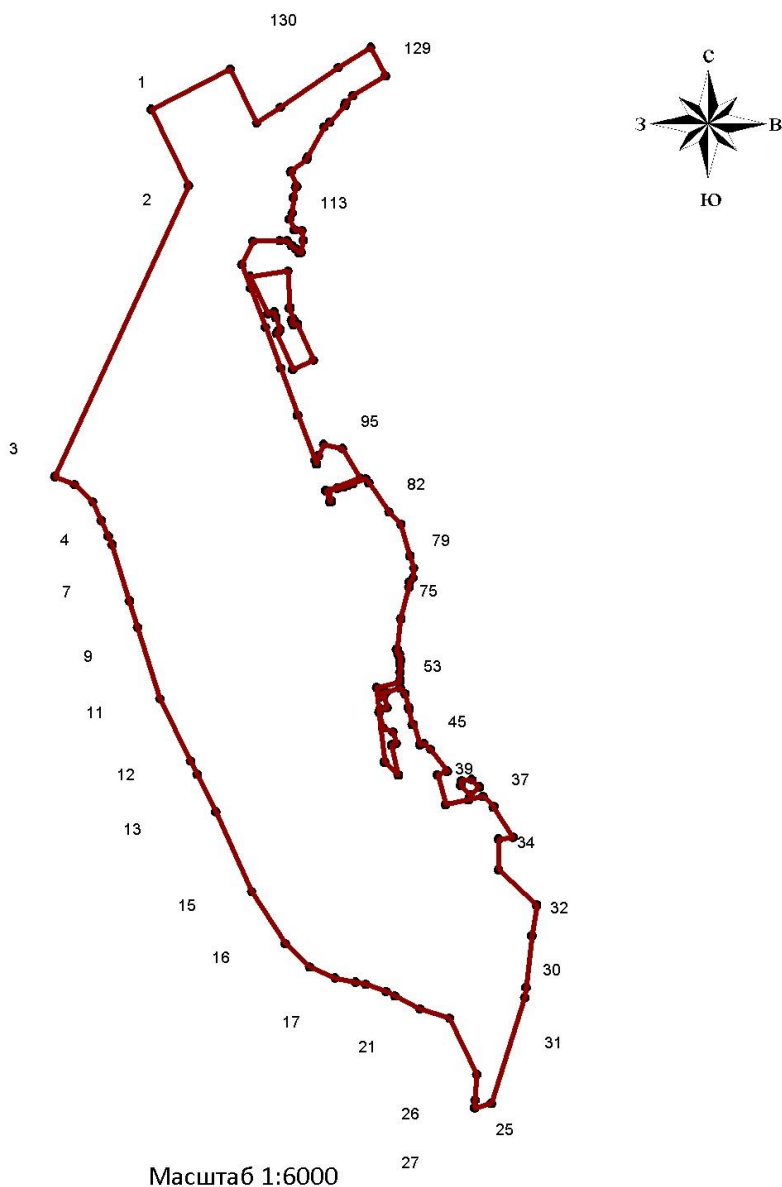
Сведения о местоположении изменённых (уточнённых) границ объекта⁷¹							
1. Система координат _____ – _____							
2. Сведения о характерных точках границ объекта							
Обозначение характерных точек границ	Существующие координаты, м		Изменённые (уточнённые) координаты, м		Метод определения координат характерной точки	Средняя квадрати- ческая погреш- ность положе- ния характерн ой точки (Mt), м	Описание обозначения точки на местности (при наличии)
	X	Y	X	Y			
1	2	3	4	5	6	7	8
–							
					-	-	-
3. Сведения о характерных точках части (частей) границы объекта							
Обозначение характерных точек границ	Существующие координаты, м		Изменённые (уточнённые) координаты, м		Метод определения координат характерной точки	Средняя квадрати- ческая погреш- ность положе- ния характерн ой точки (Mt), м	Описание обозначения точки на местности (при наличии)
	X	Y	X	Y			
1	2	3	4	5	6	7	8
Часть № - _____							
					-	-	-

⁷¹ Требования к заполнению раздела «Сведения о местоположении изменённых (уточнённых) границ объекта» аналогичны требованиям к заполнению раздела «Сведения о местоположении границ объекта».

Раздел «Сведения о местоположении изменённых (уточнённых) границ объекта» заполняется в случае, если сведения о местоположении изменяемых (уточняемых) границ объекта были внесены в Единый государственный реестр недвижимости.

Раздел 4

План границ объекта⁷²



Используемые условные знаки и обозначения:



Граница населенного пункта



Поворотная точка

13

Подпись точки

Установленные границы административно-территориальных образований отсутствуют.

Границы природных объектов и (или) объектов искусственного происхождения не установлены.

Подпись _____ Дата «__» _____ 20__ г.

Место для оттиска печати лица, составившего описание местоположения границ объекта

⁷² План границ объекта оформляется в масштабе, обеспечивающем читаемость местоположения границ объекта, с отображением характерных точек границ объекта, читаемых в таком масштабе.

План границ объекта оформляется в виде, совмещенном с картографической основой.

На плане границ объекта отображаются: границы объекта (читаемые в выбранном масштабе характерные точки и части границ); установленные границы административно-территориальных образований; границы природных объектов и (или) объектов искусственного происхождения (если местоположение отдельных частей границ объекта определено через местоположение указанных объектов); необходимые обозначения; используемые условные знаки; выбранный масштаб.

ФОРМА

графического описания местоположения границ населённых пунктов,
территориальных зон, особо охраняемых природных территорий,
зон с особыми условиями использования территорий

ОПИСАНИЕ МЕСТОПОЛОЖЕНИЯ ГРАНИЦ⁷³

село Малая Каменка

(наименование объекта местоположение границ, которого описано (далее - объект))

Раздел 1

Сведения об объекте		
№ п/п	Характеристики объекта	Описание характеристик
1	2	3
1.	Местоположение объекта ⁷⁴	Самарская область, Красноярский район, сельское поселение Красный Яр, село Малая Каменка
2.	Площадь объекта +/- величина погрешности определения площади (Р +/- Дельта Р) ⁷⁵	2814976±587 м ²
3.	Иные характеристики объекта ⁷⁶	

⁷³ Графическое описание местоположения границ населенных пунктов, территориальных зон, особо охраняемых природных территорий и зон с особыми условиями использования территории (далее - Описание местоположения границ) составляется по результатам работ по определению координат характерных точек границ населенных пунктов, территориальных зон, особо охраняемых природных территорий и зон с особыми условиями использования территории либо части (частей) таких границ.

Описание местоположения границ составляется с использованием сведений Единого государственного реестра недвижимости, Единой электронной картографической основы, картографического материала, материалов дистанционного зондирования (далее - картографическая основа), а также по данным измерений, полученных на местности.

⁷⁴ В строке «Местоположение объекта» раздела «Сведения об объекте» приводится описание расположения объекта с указанием наименования субъекта Российской Федерации, муниципального образования, населенного пункта.

⁷⁵ В строке «Площадь объекта +/- величина погрешности определения площади (Р +/- Дельта Р)» раздела «Сведения об объекте» указываются площадь объекта и предельно допустимая погрешность определения такой площади, если определение площади объекта предусмотрено соответствующим договором подряда, заключаемым между заказчиком и исполнителем работ по определению местоположения объекта.

Площадь объекта указывается в квадратных метрах с округлением до 1 кв. метра.

⁷⁶ В строке «Иные характеристики объекта» раздела «Сведения об объекте» указываются иные характеристики объекта (при необходимости).

Раздел 2

Сведения о местоположении границ объекта⁷⁷					
1. Система координат		МСК-63			
2. Сведения о характерных точках границ объекта					
Обозначение характерных точек границ	Координаты, м		Метод определения координат характерной точки ⁷⁸	Средняя квадратическая погрешность положения характерной точки (Мт), м	Описание обозначения точки на местности (при наличии) ⁷⁹
	X	Y			
1	2	3	4	5	6
–					
1	436150.75	1389208.34	Картометрический метод	0.1	-
2	436134.75	1389201.56	Картометрический метод	0.1	-
3	436129.12	1389199.2	Картометрический метод	0.1	-
4	436125.88	1389197.84	Картометрический метод	0.1	-
5	436123.85	1389196.28	Картометрический метод	0.1	-
6	436089.98	1389181.86	Картометрический метод	0.1	-
7	436080.75	1389178.47	Картометрический метод	0.1	-
8	436037.08	1389188.83	Картометрический метод	0.1	-
9	436020.5	1389185.74	Картометрический метод	0.1	-
10	435974.29	1389176.67	Картометрический метод	0.1	-
11	435960.1	1389173.95	Картометрический метод	0.1	-
12	435941.46	1389169.38	Картометрический метод	0.1	-
13	435929.04	1389165.85	Картометрический метод	0.1	-
14	435922.94	1389163.51	Картометрический метод	0.1	-
15	435922.53	1389163.34	Картометрический метод	0.1	-
16	435921.85	1389163.35	Картометрический метод	0.1	-
17	435920.38	1389163.13	Картометрический метод	0.1	-
18	435906.51	1389162.53	Картометрический метод	0.1	-
19	435892.56	1389165.88	Картометрический метод	0.1	-
20	435883.43	1389209.69	Картометрический метод	0.1	-
21	435876.45	1389288.59	Картометрический метод	0.1	-
22	435862.9	1389290	Картометрический метод	0.1	-
23	435860.69	1389312.58	Картометрический метод	0.1	-
24	435852.34	1389313.73	Картометрический метод	0.1	-
25	435848	1389314.3	Картометрический метод	0.1	-
26	435848.42	1389302.81	Картометрический метод	0.1	-
27	435832.9	1389303.1	Картометрический метод	0.1	-

⁷⁷ В разделе «Сведения о местоположении границ объекта» указываются: система координат, используемая для ведения Единого государственного реестра недвижимости, в том числе номера соответствующих зон картографической проекции; сведения о характерных точках границ объекта; сведения о характерных точках части (частей) границы объекта. Для обозначения характерных точек границ объекта используются арабские цифры. Для всех характерных точек границ объекта работ либо частей таких границ применяется сквозная нумерация. Список характерных точек границ объекта в реквизитах «Сведения о характерных точках границ объекта» и «Сведения о характерных точках части (частей) границы объекта» должен завершаться номером начальной точки в случае, если такие границы представлены в виде замкнутого контура. Реквизит «Сведения о характерных точках части (частей) границы объекта» заполняется в случае подготовки описания местоположения части (частей) границы объекта и (или) местоположения границ частей объекта, если законодательством Российской Федерации допускается описание местоположения границы в виде отдельных ее участков или описание границ частей объекта, в том числе в отношении территорий (подзон). В этом случае реквизит «Сведения о характерных точках границ объекта» не заполняется. В реквизите «Сведения о характерных точках части (частей) границы объекта» границы частей объектов представляются в виде замкнутого контура. Значения координат характерных точек границ объекта приводятся в метрах с округлением до 0,01 метра в указанной системе координат.

⁷⁸ В зависимости от примененных при выполнении работ методов определения координат характерных точек границ объекта в графе «Метод определения координат характерной точки» реквизита «Сведения о характерных точках границ объекта» указываются: геодезический метод (метод триангуляции, полигонометрии, трилатерации, метод прямых, обратных или комбинированных засечек и иные геодезические методы); метод спутниковых геодезических измерений (определений); фотограмметрический метод; картометрический метод.

⁷⁹ Графа «Описание обозначения точки на местности (при наличии)» реквизита «Сведения о характерных точках границ объекта» заполняется в случае, если характерная точка обозначена на местности специальным информационным знаком. В остальных случаях в графе проставляется прочерк.

28	435812	1389319.2	Картометрический метод	0.1	-
29	435785.68	1389322.85	Картометрический метод	0.1	-
30	435762.17	1389326.07	Картометрический метод	0.1	-
31	435705.78	1389341.39	Картометрический метод	0.1	-
32	435649.7	1389356.6	Картометрический метод	0.1	-
33	435633.88	1389360.94	Картометрический метод	0.1	-
34	435524.3	1389363.97	Картометрический метод	0.1	-
35	435491.11	1389367.83	Картометрический метод	0.1	-
36	435490.28	1389337.5	Картометрический метод	0.1	-
37	435383.46	1389334.16	Картометрический метод	0.1	-
38	435373.62	1389339.97	Картометрический метод	0.1	-
39	435358.07	1389337.14	Картометрический метод	0.1	-
40	435357.98	1389337.08	Картометрический метод	0.1	-
41	435359.1	1389333.39	Картометрический метод	0.1	-
42	435323.15	1389332.29	Картометрический метод	0.1	-
43	435307	1389331.79	Картометрический метод	0.1	-
44	435306.3	1389332.8	Картометрический метод	0.1	-
45	435290.09	1389356.74	Картометрический метод	0.1	-
46	435259.91	1389360.97	Картометрический метод	0.1	-
47	435185.72	1389371.39	Картометрический метод	0.1	-
48	435062.18	1389261.18	Картометрический метод	0.1	-
49	434978.8	1389218.47	Картометрический метод	0.1	-
50	434881.39	1389094.86	Картометрический метод	0.1	-
51	434674.55	1389050.64	Картометрический метод	0.1	-
52	434590.5	1388985.4	Картометрический метод	0.1	-
53	434670.06	1388820.02	Картометрический метод	0.1	-
54	434668.05	1388818.75	Картометрический метод	0.1	-
55	434654.32	1388810.16	Картометрический метод	0.1	-
56	434650.68	1388814.37	Картометрический метод	0.1	-
57	434638.01	1388819.26	Картометрический метод	0.1	-
58	434622.52	1388826.1	Картометрический метод	0.1	-
59	434611.9	1388832.94	Картометрический метод	0.1	-
60	434603.2	1388834.71	Картометрический метод	0.1	-
61	434499.72	1388763.59	Картометрический метод	0.1	-
62	434399.13	1388746.35	Картометрический метод	0.1	-
63	434384.81	1388759.16	Картометрический метод	0.1	-
64	434374.2	1388768.91	Картометрический метод	0.1	-
65	434365.52	1388782.52	Картометрический метод	0.1	-
66	434354.94	1388800.97	Картометрический метод	0.1	-
67	434345.28	1388814.58	Картометрический метод	0.1	-
68	434334.63	1388817.52	Картометрический метод	0.1	-
69	434324.61	1388819.54	Картометрический метод	0.1	-
70	434289.52	1388865.45	Картометрический метод	0.1	-
71	434279.43	1388922.48	Картометрический метод	0.1	-
72	434217.37	1388929.59	Картометрический метод	0.1	-
73	434204.88	1388931.03	Картометрический метод	0.1	-
74	434173.55	1388934.9	Картометрический метод	0.1	-
75	434131.04	1388928.26	Картометрический метод	0.1	-
76	434111.12	1388940.22	Картометрический метод	0.1	-
77	434089.7	1388944.48	Картометрический метод	0.1	-
78	434072.98	1388936.73	Картометрический метод	0.1	-
79	434020.97	1388951.46	Картометрический метод	0.1	-
80	433988.11	1388970.48	Картометрический метод	0.1	-
81	433992.92	1388982.73	Картометрический метод	0.1	-
82	433996.9	1388996	Картометрический метод	0.1	-
83	434672.42	1389487.97	Картометрический метод	0.1	-
84	434724.32	1389547.56	Картометрический метод	0.1	-
85	434753.15	1389622.53	Картометрический метод	0.1	-
86	434803.13	1389705.19	Картометрический метод	0.1	-
87	434785.55	1389724.92	Картометрический метод	0.1	-
88	434792.82	1389809.11	Картометрический метод	0.1	-

89	434806.13	1389883.4	Картометрический метод	0.1	-
90	434810.56	1389980.99	Картометрический метод	0.1	-
91	434807.23	1390053.07	Картометрический метод	0.1	-
92	434810.56	1390100.75	Картометрический метод	0.1	-
93	434828.3	1390162.86	Картометрический метод	0.1	-
94	434879.89	1390144.87	Картометрический метод	0.1	-
95	434905.92	1390136.71	Картометрический метод	0.1	-
96	434981.29	1390112.85	Картометрический метод	0.1	-
97	434989.56	1390122.81	Картометрический метод	0.1	-
98	434991.21	1390124.82	Картометрический метод	0.1	-
99	434994	1390128.19	Картометрический метод	0.1	-
100	434994.29	1390138.61	Картометрический метод	0.1	-
101	434995.75	1390138.09	Картометрический метод	0.1	-
102	435013.46	1390157.25	Картометрический метод	0.1	-
103	435022.05	1390166.54	Картометрический метод	0.1	-
104	434951.86	1390188.23	Картометрический метод	0.1	-
105	434900.29	1390204.56	Картометрический метод	0.1	-
106	434856.37	1390220.56	Картометрический метод	0.1	-
107	434821.2	1390237.11	Картометрический метод	0.1	-
108	434843.2	1390268.88	Картометрический метод	0.1	-
109	434882.3	1390329.96	Картометрический метод	0.1	-
110	434926.28	1390398.39	Картометрический метод	0.1	-
111	434948.28	1390447.26	Картометрический метод	0.1	-
112	434967.83	1390483.92	Картометрический метод	0.1	-
113	434965.38	1390532.79	Картометрический метод	0.1	-
114	434950.72	1390581.67	Картометрический метод	0.1	-
115	435006.62	1390557.23	Картометрический метод	0.1	-
116	435037.17	1390579.52	Картометрический метод	0.1	-
117	435039.36	1390581.83	Картометрический метод	0.1	-
118	435077.41	1390619.59	Картометрический метод	0.1	-
119	435102.26	1390647.35	Картометрический метод	0.1	-
120	435146.12	1390685.68	Картометрический метод	0.1	-
121	435177.44	1390748.34	Картометрический метод	0.1	-
122	435183.14	1390802.44	Картометрический метод	0.1	-
123	435174.03	1390813.56	Картометрический метод	0.1	-
124	435157.51	1390833.77	Картометрический метод	0.1	-
125	435150.87	1390844.31	Картометрический метод	0.1	-
126	435135.39	1390868.74	Картометрический метод	0.1	-
127	435123.79	1390887.07	Картометрический метод	0.1	-
128	435072.29	1390968.48	Картометрический метод	0.1	-
129	435069.23	1390973.31	Картометрический метод	0.1	-
130	435077.7	1390986.98	Картометрический метод	0.1	-
131	435078.22	1390986.98	Картометрический метод	0.1	-
132	435078.7	1390988.61	Картометрический метод	0.1	-
133	435093.42	1391008.98	Картометрический метод	0.1	-
134	435105.3	1391041.98	Картометрический метод	0.1	-
135	435129.74	1391107.95	Картометрический метод	0.1	-
136	435151.26	1391142.97	Картометрический метод	0.1	-
137	435169.27	1391161.46	Картометрический метод	0.1	-
138	435186.54	1391175.82	Картометрический метод	0.1	-
139	435202.28	1391157.83	Картометрический метод	0.1	-
140	435222.79	1391125.33	Картометрический метод	0.1	-
141	435269.94	1391058.95	Картометрический метод	0.1	-
142	435308.89	1391004.99	Картометрический метод	0.1	-
143	435314.73	1390982.95	Картометрический метод	0.1	-
144	435315.15	1390982.41	Картометрический метод	0.1	-
145	435315.29	1390982.25	Картометрический метод	0.1	-
146	435331.31	1390961.86	Картометрический метод	0.1	-
147	435351.13	1390937.59	Картометрический метод	0.1	-
148	435402.43	1390873.64	Картометрический метод	0.1	-
149	435415.33	1390858.41	Картометрический метод	0.1	-

150	435423.81	1390847.5	Картометрический метод	0.1	-
151	435458.75	1390806.16	Картометрический метод	0.1	-
152	435484.93	1390775.38	Картометрический метод	0.1	-
153	435493.76	1390765.91	Картометрический метод	0.1	-
154	435513.48	1390742.64	Картометрический метод	0.1	-
155	435532.92	1390724.48	Картометрический метод	0.1	-
156	435536.45	1390720.82	Картометрический метод	0.1	-
157	435544.55	1390712.19	Картометрический метод	0.1	-
158	435545.3	1390712.94	Картометрический метод	0.1	-
159	435556.19	1390702.77	Картометрический метод	0.1	-
160	435615.99	1390873.64	Картометрический метод	0.1	-
161	435625.57	1390918.94	Картометрический метод	0.1	-
162	435628.33	1390928.25	Картометрический метод	0.1	-
163	435632.17	1390950.15	Картометрический метод	0.1	-
164	435637.67	1390976.16	Картометрический метод	0.1	-
165	435637.84	1390976.92	Картометрический метод	0.1	-
166	435640.69	1390996.86	Картометрический метод	0.1	-
167	435646.35	1391027.15	Картометрический метод	0.1	-
168	435656.21	1391069.8	Картометрический метод	0.1	-
169	435665.54	1391140.67	Картометрический метод	0.1	-
170	435682.43	1391210.86	Картометрический метод	0.1	-
171	435704.03	1391261	Картометрический метод	0.1	-
172	435726.26	1391297.38	Картометрический метод	0.1	-
173	435753.98	1391333.72	Картометрический метод	0.1	-
174	435769.71	1391355.15	Картометрический метод	0.1	-
175	435769.73	1391355.25	Картометрический метод	0.1	-
176	435771.64	1391357.77	Картометрический метод	0.1	-
177	435774.26	1391359.26	Картометрический метод	0.1	-
178	435785.44	1391335.8	Картометрический метод	0.1	-
179	435798	1391301.23	Картометрический метод	0.1	-
180	435814.76	1391234.87	Картометрический метод	0.1	-
181	435830.8	1391184.4	Картометрический метод	0.1	-
182	435837.17	1391168.58	Картометрический метод	0.1	-
183	435882.62	1391117.41	Картометрический метод	0.1	-
184	435915.77	1391082.38	Картометрический метод	0.1	-
185	435933.96	1391066.19	Картометрический метод	0.1	-
186	435957.86	1391052.24	Картометрический метод	0.1	-
187	435972	1391047.91	Картометрический метод	0.1	-
188	435998.88	1391047.04	Картометрический метод	0.1	-
189	436037.38	1391051.26	Картометрический метод	0.1	-
190	436067.44	1391054.16	Картометрический метод	0.1	-
191	436088.52	1391040.73	Картометрический метод	0.1	-
192	436131.68	1391003.07	Картометрический метод	0.1	-
193	436169.64	1390965.88	Картометрический метод	0.1	-
194	436228.26	1390896.42	Картометрический метод	0.1	-
195	436239.61	1390883.85	Картометрический метод	0.1	-
196	436214.02	1390848.01	Картометрический метод	0.1	-
197	436157.06	1390788.2	Картометрический метод	0.1	-
198	436165.6	1390759.73	Картометрический метод	0.1	-
199	436194.08	1390742.64	Картометрический метод	0.1	-
200	436225.41	1390711.32	Картометрический метод	0.1	-
201	436305.14	1390637.28	Картометрический метод	0.1	-
202	436384.77	1390566.3	Картометрический метод	0.1	-
203	436236.96	1390404.83	Картометрический метод	0.1	-
204	436286.8	1390282.55	Картометрический метод	0.1	-
205	436315.24	1390241.8	Картометрический метод	0.1	-
206	436341.84	1390195.88	Картометрический метод	0.1	-
207	436366.61	1390155.39	Картометрический метод	0.1	-
208	436399.84	1390121.56	Картометрический метод	0.1	-
209	436455.44	1390062.34	Картометрический метод	0.1	-
210	436529	1390024.24	Картометрический метод	0.1	-

211	436560.34	1390001.94	Картометрический метод	0.1	-
212	436574.33	1390012.98	Картометрический метод	0.1	-
213	436572.12	1390000.93	Картометрический метод	0.1	-
214	436566.41	1389990.61	Картометрический метод	0.1	-
215	436560.03	1389975.02	Картометрический метод	0.1	-
216	436558.11	1389966.55	Картометрический метод	0.1	-
217	436555.22	1389944	Картометрический метод	0.1	-
218	436554.22	1389927.07	Картометрический метод	0.1	-
219	436552.29	1389914.87	Картометрический метод	0.1	-
220	436546.61	1389901.72	Картометрический метод	0.1	-
221	436537.15	1389887.67	Картометрический метод	0.1	-
222	436534.32	1389879.21	Картометрический метод	0.1	-
223	436527.69	1389864.2	Картометрический метод	0.1	-
224	436520.14	1389856.7	Картометрический метод	0.1	-
225	436506.95	1389849.23	Картометрический метод	0.1	-
226	436498.49	1389848.32	Картометрический метод	0.1	-
227	436488.13	1389839.91	Картометрический метод	0.1	-
228	436479.65	1389832.42	Картометрический метод	0.1	-
229	436467.38	1389824	Картометрический метод	0.1	-
230	436452.33	1389818.42	Картометрический метод	0.1	-
231	436441.04	1389814.69	Картометрический метод	0.1	-
232	436427.84	1389811.97	Картометрический метод	0.1	-
233	436449.01	1389768.27	Картометрический метод	0.1	-
234	436457.63	1389735.26	Картометрический метод	0.1	-
235	436468.2	1389710.97	Картометрический метод	0.1	-
236	436462.32	1389674.77	Картометрический метод	0.1	-
237	436460.76	1389670.56	Картометрический метод	0.1	-
238	436424.78	1389652.41	Картометрический метод	0.1	-
239	436422.41	1389566.8	Картометрический метод	0.1	-
240	436275.66	1389461.97	Картометрический метод	0.1	-
241	436279.89	1389458.82	Картометрический метод	0.1	-
242	436264.6	1389447.8	Картометрический метод	0.1	-
243	436260	1389444.5	Картометрический метод	0.1	-
244	436234.3	1389426.3	Картометрический метод	0.1	-
245	436223.1	1389418.4	Картометрический метод	0.1	-
246	436209.9	1389409.1	Картометрический метод	0.1	-
247	436187.6	1389393.3	Картометрический метод	0.1	-
248	436188.2	1389392.5	Картометрический метод	0.1	-
249	436188.97	1389391.49	Картометрический метод	0.1	-
250	436188.84	1389391.39	Картометрический метод	0.1	-
251	436206.26	1389368.33	Картометрический метод	0.1	-
252	436231.74	1389331.18	Картометрический метод	0.1	-
253	436211.07	1389317	Картометрический метод	0.1	-
254	436211.14	1389316.76	Картометрический метод	0.1	-
255	436201.7	1389310.2	Картометрический метод	0.1	-
256	436202.96	1389297.24	Картометрический метод	0.1	-
257	436148.59	1389225.3	Картометрический метод	0.1	-
258	436151.85	1389209.52	Картометрический метод	0.1	-
1	436150.75	1389208.34	Картометрический метод	0.1	-

3. Сведения о характерных точках части (частей) границы объекта

Обозначение характерных точек части границы	Координаты, м		Метод определения координат характерной точки	Средняя квадратическая погрешность положения характерной точки (M _t), м	Описание обозначения точки на местности (при наличии)
	X	Y			
1	2	3	4		5
Часть № -			-	-	-

Раздел 3

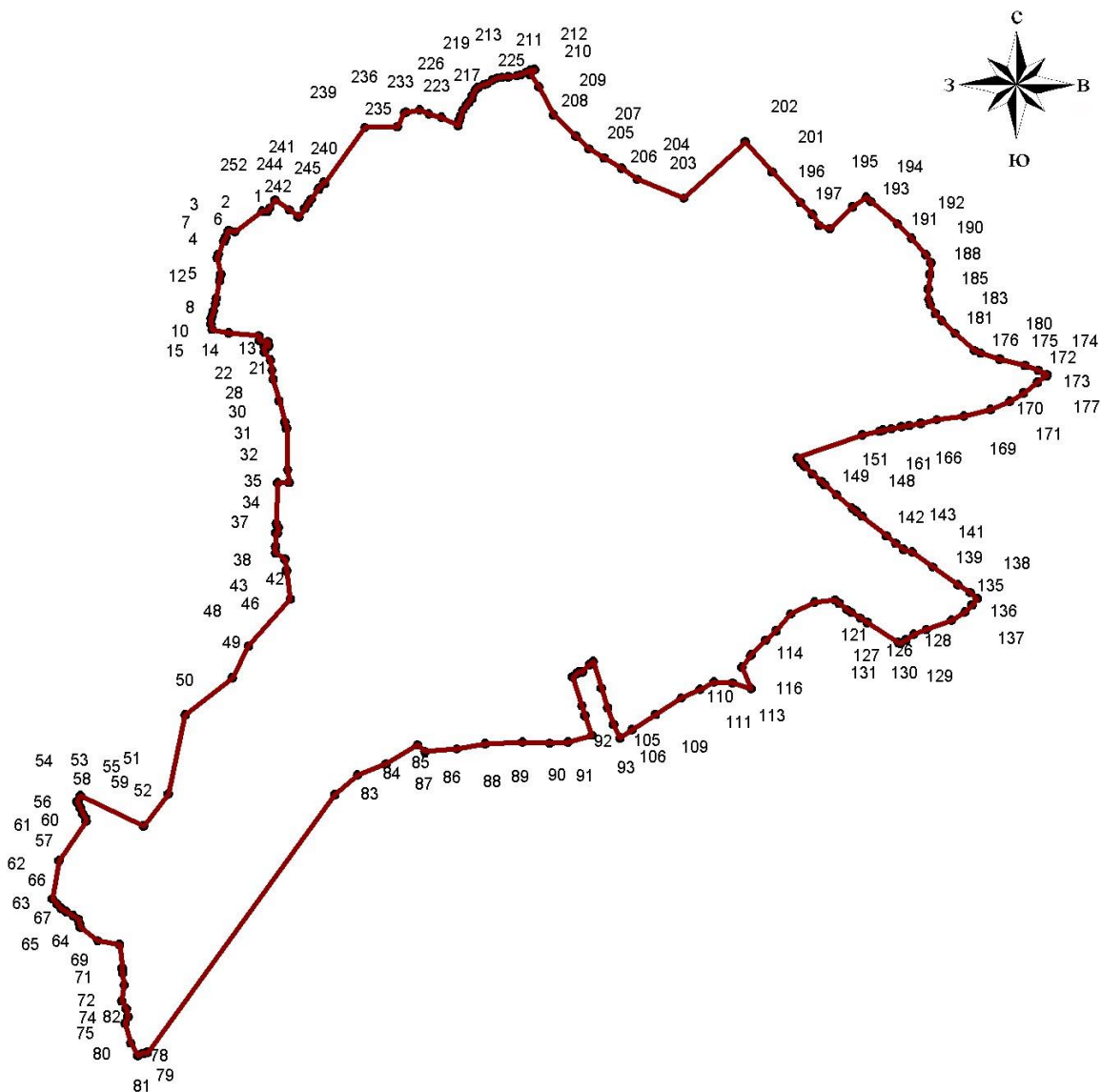
Сведения о местоположении изменённых (уточнённых) границ объекта⁸⁰							
1. Система координат _____ – _____							
2. Сведения о характерных точках границ объекта							
Обозначение характерных точек границ	Существующие координаты, м		Изменённые (уточнённые) координаты, м		Метод определения координат характерной точки	Средняя квадрати- ческая погреш- ность положе- ния характерн ой точки (Mt), м	Описание обозначения точки на местности (при наличии)
	X	Y	X	Y			
1	2	3	4	5	6	7	8
–							
					-	-	-
3. Сведения о характерных точках части (частей) границы объекта							
Обозначение характерных точек границ	Существующие координаты, м		Изменённые (уточнённые) координаты, м		Метод определения координат характерной точки	Средняя квадрати- ческая погреш- ность положе- ния характерн ой точки (Mt), м	Описание обозначения точки на местности (при наличии)
	X	Y	X	Y			
1	2	3	4	5	6	7	8
Часть № - _____							
					-	-	-

⁸⁰ Требования к заполнению раздела «Сведения о местоположении изменённых (уточнённых) границ объекта» аналогичны требованиям к заполнению раздела «Сведения о местоположении границ объекта».

Раздел «Сведения о местоположении изменённых (уточнённых) границ объекта» заполняется в случае, если сведения о местоположении изменяемых (уточняемых) границ объекта были внесены в Единый государственный реестр недвижимости.

Раздел 4

План границ объекта⁸¹



Масштаб 1:17000

Используемые условные знаки и обозначения:



Граница населенного пункта



Поворотная точка

13

Подпись точки

Установленные границы административно-территориальных образований отсутствуют.

Границы природных объектов и (или) объектов искусственного происхождения не установлены.

Подпись _____ Дата «__» _____ 20__ г.

Место для оттиска печати лица, составившего описание местоположения границ объекта

⁸¹ План границ объекта оформляется в масштабе, обеспечивающем читаемость местоположения границ объекта, с отображением характерных точек границ объекта, читаемых в таком масштабе.

План границ объекта оформляется в виде, совмещенном с картографической основой.

На плане границ объекта отображаются: границы объекта (читающиеся в выбранном масштабе характерные точки и части границ); установленные границы административно-территориальных образований; границы природных объектов и (или) объектов искусственного происхождения (если местоположение отдельных частей границ объекта определено через местоположение указанных объектов); необходимые обозначения; используемые условные знаки; выбранный масштаб.

ФОРМА

графического описания местоположения границ населённых пунктов,
территориальных зон, особо охраняемых природных территорий,
зон с особыми условиями использования территорий

ОПИСАНИЕ МЕСТОПОЛОЖЕНИЯ ГРАНИЦ⁸²

село Нижняя Солонцовка

(наименование объекта местоположение границ, которого описано (далее - объект))

Раздел 1

Сведения об объекте		
№ п/п	Характеристики объекта	Описание характеристик
1	2	3
1.	Местоположение объекта ⁸³	Самарская область, Красноярский район, сельское поселение Красный Яр, село Нижняя Солонцовка
2.	Площадь объекта +/- величина погрешности определения площади (P +/- Дельта P) ⁸⁴	4322249±728 м ²
3.	Иные характеристики объекта ⁸⁵	

⁸² Графическое описание местоположения границ населенных пунктов, территориальных зон, особо охраняемых природных территорий и зон с особыми условиями использования территории (далее - Описание местоположения границ) составляется по результатам работ по определению координат характерных точек границ населенных пунктов, территориальных зон, особо охраняемых природных территорий и зон с особыми условиями использования территории либо части (частей) таких границ.

Описание местоположения границ составляется с использованием сведений Единого государственного реестра недвижимости, Единой электронной картографической основы, картографического материала, материалов дистанционного зондирования (далее - картографическая основа), а также по данным измерений, полученных на местности.

⁸³ В строке «Местоположение объекта» раздела «Сведения об объекте» приводится описание расположения объекта с указанием наименования субъекта Российской Федерации, муниципального образования, населенного пункта.

⁸⁴ В строке «Площадь объекта +/- величина погрешности определения площади (P +/- Дельта P)» раздела «Сведения об объекте» указываются площадь объекта и предельно допустимая погрешность определения такой площади, если определение площади объекта предусмотрено соответствующим договором подряда, заключаемым между заказчиком и исполнителем работ по определению местоположения объекта.

Площадь объекта указывается в квадратных метрах с округлением до 1 кв. метра.

⁸⁵ В строке «Иные характеристики объекта» раздела «Сведения об объекте» указываются иные характеристики объекта (при необходимости).

Раздел 2

Сведения о местоположении границ объекта⁸⁶					
1. Система координат _____ <u>МСК-63</u> _____					
2. Сведения о характерных точках границ объекта					
Обозначение характерных точек границ	Координаты, м		Метод определения координат характерной точки ⁸⁷	Средняя квадратическ ая погрешность положения характерной точки (Мт), м	Описание обозначения точки на местности (при наличии) ⁸⁸
	X	Y			
1	2	3	4	5	6
–					
1	427058.21	1391399.25	Картометрический метод	0.1	-
2	427021.56	1391376.15	Картометрический метод	0.1	-
3	427011.2	1391371.54	Картометрический метод	0.1	-
4	426975.28	1391355.45	Картометрический метод	0.1	-
5	426960.07	1391351.98	Картометрический метод	0.1	-
6	426957.33	1391353.48	Картометрический метод	0.1	-
7	426953.26	1391353.04	Картометрический метод	0.1	-
8	426943.84	1391346.76	Картометрический метод	0.1	-
9	426925.48	1391341.45	Картометрический метод	0.1	-
10	426879.81	1391329.04	Картометрический метод	0.1	-
11	426830.64	1391320.47	Картометрический метод	0.1	-
12	426786.1	1391319.43	Картометрический метод	0.1	-
13	426730.56	1391322.78	Картометрический метод	0.1	-
14	426727.24	1391326.8	Картометрический метод	0.1	-
15	426727.05	1391333.43	Картометрический метод	0.1	-
16	426726.97	1391336.45	Картометрический метод	0.1	-
17	426726.93	1391337.44	Картометрический метод	0.1	-
18	426726.83	1391340.97	Картометрический метод	0.1	-
19	426722.13	1391340.98	Картометрический метод	0.1	-
20	426713.3	1391341.04	Картометрический метод	0.1	-
21	426712.56	1391337.95	Картометрический метод	0.1	-

⁸⁶ В разделе «Сведения о местоположении границ объекта» указываются: система координат, используемая для ведения Единого государственного реестра недвижимости, в том числе номера соответствующих зон картографической проекции;

сведения о характерных точках границ объекта;
сведения о характерных точках части (частей) границы объекта.

Для обозначения характерных точек границ объекта используются арабские цифры. Для всех характерных точек границ объекта работ либо частей таких границ применяется сквозная нумерация.

Список характерных точек границ объекта в реквизитах «Сведения о характерных точках границ объекта» и «Сведения о характерных точках части (частей) границы объекта» должен завершаться номером начальной точки в случае, если такие границы представлены в виде замкнутого контура.

Реквизит «Сведения о характерных точках части (частей) границы объекта» заполняется в случае подготовки описания местоположения части (частей) границы объекта и (или) местоположения границ частей объекта, если законодательством Российской Федерации допускается описание местоположения границы в виде отдельных ее участков или описание границ частей объекта, в том числе в отношении территорий (подзон). В этом случае реквизит «Сведения о характерных точках границ объекта» не заполняется.

В реквизите «Сведения о характерных точках части (частей) границы объекта» границы частей объектов представляются в виде замкнутого контура.

Значения координат характерных точек границ объекта приводятся в метрах с округлением до 0,01 метра в указанной системе координат.

⁸⁷ В зависимости от примененных при выполнении работ методов определения координат характерных точек границ объекта в графе «Метод определения координат характерной точки» реквизита «Сведения о характерных точках границ объекта» указываются:

геодезический метод (метод триангуляции, полигонометрии, трилатерации, метод прямых, обратных или комбинированных засечек и иные геодезические методы);
метод спутниковых геодезических измерений (определений);
фотограмметрический метод;
картометрический метод.

⁸⁸ Графа «Описание обозначения точки на местности (при наличии)» реквизита «Сведения о характерных точках границ объекта» заполняется в случае, если характерная точка обозначена на местности специальным информационным знаком. В остальных случаях в графе проставляется прочерк.

22	426712.4	1391337.27	Картометрический метод	0.1	-
23	426711.62	1391333.99	Картометрический метод	0.1	-
24	426710.5	1391329.22	Картометрический метод	0.1	-
25	426702.8	1391324.42	Картометрический метод	0.1	-
26	426683.48	1391325.21	Картометрический метод	0.1	-
27	426665.43	1391326.5	Картометрический метод	0.1	-
28	426664.06	1391329.25	Картометрический метод	0.1	-
29	426658.73	1391329.4	Картометрический метод	0.1	-
30	426656.89	1391326.95	Картометрический метод	0.1	-
31	426628.4	1391329.11	Картометрический метод	0.1	-
32	426573.75	1391333.09	Картометрический метод	0.1	-
33	426572.38	1391335.68	Картометрический метод	0.1	-
34	426566.86	1391335.99	Картометрический метод	0.1	-
35	426564.9	1391333.64	Картометрический метод	0.1	-
36	426486.69	1391338.01	Картометрический метод	0.1	-
37	426437.29	1391338.22	Картометрический метод	0.1	-
38	426385.32	1391337.63	Картометрический метод	0.1	-
39	426337.38	1391335.56	Картометрический метод	0.1	-
40	426277.49	1391331.79	Картометрический метод	0.1	-
41	426226.48	1391326.55	Картометрический метод	0.1	-
42	426163.8	1391317.47	Картометрический метод	0.1	-
43	426149.88	1391315.44	Картометрический метод	0.1	-
44	426120.72	1391311.2	Картометрический метод	0.1	-
45	426065.94	1391301.68	Картометрический метод	0.1	-
46	426015.79	1391290.4	Картометрический метод	0.1	-
47	425964.34	1391274.92	Картометрический метод	0.1	-
48	425915.67	1391254.54	Картометрический метод	0.1	-
49	425867.09	1391230.41	Картометрический метод	0.1	-
50	425822.58	1391205.89	Картометрический метод	0.1	-
51	425756.49	1391171.01	Картометрический метод	0.1	-
52	425700.71	1391142.86	Картометрический метод	0.1	-
53	425697.79	1391145.51	Картометрический метод	0.1	-
54	425691.44	1391142.33	Картометрический метод	0.1	-
55	425691.77	1391138.3	Картометрический метод	0.1	-
56	425662.75	1391122.49	Картометрический метод	0.1	-
57	425642.09	1391112.3	Картометрический метод	0.1	-
58	425639.07	1391114.12	Картометрический метод	0.1	-
59	425634.19	1391111.73	Картометрический метод	0.1	-
60	425634.14	1391108.39	Картометрический метод	0.1	-
61	425609.78	1391096.33	Картометрический метод	0.1	-
62	425605.6	1391096.72	Картометрический метод	0.1	-
63	425601.97	1391101.64	Картометрический метод	0.1	-
64	425599.55	1391104.92	Картометрический метод	0.1	-
65	425598.38	1391106.51	Картометрический метод	0.1	-
66	425588.72	1391101.76	Картометрический метод	0.1	-
67	425588.32	1391099.53	Картометрический метод	0.1	-
68	425587.46	1391094.68	Картометрический метод	0.1	-
69	425586.03	1391086.6	Картометрический метод	0.1	-
70	425584.29	1391083.53	Картометрический метод	0.1	-
71	425559.61	1391068.95	Картометрический метод	0.1	-
72	425514.95	1391045.07	Картометрический метод	0.1	-
73	425469.32	1391022.04	Картометрический метод	0.1	-
74	425466.7	1391022.65	Картометрический метод	0.1	-
75	425463.4	1391021	Картометрический метод	0.1	-
76	425462.32	1391018.38	Картометрический метод	0.1	-
77	425428.01	1391000.22	Картометрический метод	0.1	-
78	425375.94	1390973.68	Картометрический метод	0.1	-
79	425328.01	1390948.22	Картометрический метод	0.1	-
80	425285.47	1390926.37	Картометрический метод	0.1	-
81	425248.24	1390906.68	Картометрический метод	0.1	-
82	425145.33	1390853.72	Картометрический метод	0.1	-

83	425049.31	1390803.1	Картометрический метод	0.1	-
84	425006.93	1390781.8	Картометрический метод	0.1	-
85	424979.24	1390767.04	Картометрический метод	0.1	-
86	424904.91	1390725.58	Картометрический метод	0.1	-
87	424901.46	1390723.53	Картометрический метод	0.1	-
88	424881.3	1390711.59	Картометрический метод	0.1	-
89	424867.81	1390731.81	Картометрический метод	0.1	-
90	424865.37	1390735.47	Картометрический метод	0.1	-
91	424803.97	1390827.52	Картометрический метод	0.1	-
92	424768.06	1390872.22	Картометрический метод	0.1	-
93	424736.48	1390919.53	Картометрический метод	0.1	-
94	424718.51	1390957.63	Картометрический метод	0.1	-
95	424693.03	1391043.46	Картометрический метод	0.1	-
96	424660.03	1391188.18	Картометрический метод	0.1	-
97	424654.66	1391217.83	Картометрический метод	0.1	-
98	424646.36	1391251.1	Картометрический метод	0.1	-
99	424637.61	1391267.43	Картометрический метод	0.1	-
100	424624.29	1391281.87	Картометрический метод	0.1	-
101	424619.52	1391286.41	Картометрический метод	0.1	-
102	424601.12	1391303.91	Картометрический метод	0.1	-
103	424592.18	1391313.1	Картометрический метод	0.1	-
104	424593.74	1391326.16	Картометрический метод	0.1	-
105	424610.84	1391380.4	Картометрический метод	0.1	-
106	424616.17	1391425.11	Картометрический метод	0.1	-
107	424618.91	1391564.64	Картометрический метод	0.1	-
108	424613.87	1391649.41	Картометрический метод	0.1	-
109	424623.62	1391734.79	Картометрический метод	0.1	-
110	424623.17	1391760.27	Картометрический метод	0.1	-
111	424612.8	1391798.59	Картометрический метод	0.1	-
112	424612.29	1391813.12	Картометрический метод	0.1	-
113	424630.74	1391854.75	Картометрический метод	0.1	-
114	424633.88	1391861.83	Картометрический метод	0.1	-
115	424634.56	1391863.38	Картометрический метод	0.1	-
116	424676.22	1391920.98	Картометрический метод	0.1	-
117	424724.27	1391982.62	Картометрический метод	0.1	-
118	424786.38	1392056.44	Картометрический метод	0.1	-
119	424856.16	1392120.1	Картометрический метод	0.1	-
120	424888.86	1392149.82	Картометрический метод	0.1	-
121	424942.43	1392177.78	Картометрический метод	0.1	-
122	424995.68	1392202.1	Картометрический метод	0.1	-
123	425024.66	1392219.67	Картометрический метод	0.1	-
124	425040.62	1392227.04	Картометрический метод	0.1	-
125	425082.45	1392235.83	Картометрический метод	0.1	-
126	425133.21	1392248.48	Картометрический метод	0.1	-
127	425177.16	1392259.94	Картометрический метод	0.1	-
128	425237	1392339.52	Картометрический метод	0.1	-
129	425356.2	1392507.66	Картометрический метод	0.1	-
130	425390.3	1392555.77	Картометрический метод	0.1	-
131	425421.57	1392600.43	Картометрический метод	0.1	-
132	425482.78	1392687.85	Картометрический метод	0.1	-
133	425514.73	1392735.06	Картометрический метод	0.1	-
134	425526	1392740.24	Картометрический метод	0.1	-
135	425529.82	1392745.35	Картометрический метод	0.1	-
136	425513.05	1392781.46	Картометрический метод	0.1	-
137	425491.21	1392810.24	Картометрический метод	0.1	-
138	425446.39	1392851.4	Картометрический метод	0.1	-
139	425415.65	1392881.31	Картометрический метод	0.1	-
140	425399.02	1392898.05	Картометрический метод	0.1	-
141	425320.27	1392977.39	Картометрический метод	0.1	-
142	425240.11	1393061.04	Картометрический метод	0.1	-
143	425238.36	1393062.33	Картометрический метод	0.1	-

144	425239.41	1393069.66	Картометрический метод	0.1	-
145	425188.7	1393120.18	Картометрический метод	0.1	-
146	425152.11	1393158.63	Картометрический метод	0.1	-
147	425136.32	1393175.22	Картометрический метод	0.1	-
148	425067.02	1393239.89	Картометрический метод	0.1	-
149	425000.79	1393301.41	Картометрический метод	0.1	-
150	424956.15	1393345.55	Картометрический метод	0.1	-
151	424907.22	1393385.74	Картометрический метод	0.1	-
152	424907.12	1393388.07	Картометрический метод	0.1	-
153	424908.63	1393399.22	Картометрический метод	0.1	-
154	424910.54	1393409.08	Картометрический метод	0.1	-
155	424931.38	1393428.73	Картометрический метод	0.1	-
156	424950.99	1393458.98	Картометрический метод	0.1	-
157	424985.12	1393509.02	Картометрический метод	0.1	-
158	425046.49	1393573.7	Картометрический метод	0.1	-
159	425098.69	1393624.78	Картометрический метод	0.1	-
160	425143.5	1393665.29	Картометрический метод	0.1	-
161	425167.28	1393677.63	Картометрический метод	0.1	-
162	425193.72	1393681.72	Картометрический метод	0.1	-
163	425198.58	1393676.67	Картометрический метод	0.1	-
164	425418.78	1393467.26	Картометрический метод	0.1	-
165	425479.6	1393409.43	Картометрический метод	0.1	-
166	425510.34	1393374.8	Картометрический метод	0.1	-
167	425547.38	1393347.89	Картометрический метод	0.1	-
168	425578.17	1393317.94	Картометрический метод	0.1	-
169	425621.27	1393275.39	Картометрический метод	0.1	-
170	425672.23	1393240.52	Картометрический метод	0.1	-
171	425687.21	1393231.58	Картометрический метод	0.1	-
172	425720.15	1393211.93	Картометрический метод	0.1	-
173	425792.94	1393181.47	Картометрический метод	0.1	-
174	425871.89	1393144.73	Картометрический метод	0.1	-
175	425918.3	1393120.8	Картометрический метод	0.1	-
176	425938.32	1393105.11	Картометрический метод	0.1	-
177	425970.75	1393079.69	Картометрический метод	0.1	-
178	426003.1	1393049.73	Картометрический метод	0.1	-
179	426040.02	1393011.91	Картометрический метод	0.1	-
180	426049.49	1393001.78	Картометрический метод	0.1	-
181	426073.86	1392975.69	Картометрический метод	0.1	-
182	426101.4	1392933.32	Картометрический метод	0.1	-
183	426116.24	1392912.55	Картометрический метод	0.1	-
184	426139.13	1392880.54	Картометрический метод	0.1	-
185	426135.77	1392878.35	Картометрический метод	0.1	-
186	426141.95	1392868.84	Картометрический метод	0.1	-
187	426148.87	1392858.19	Картометрический метод	0.1	-
188	426175.13	1392817.8	Картометрический метод	0.1	-
189	426198.31	1392785.06	Картометрический метод	0.1	-
190	426207.25	1392778.97	Картометрический метод	0.1	-
191	426212.63	1392783.19	Картометрический метод	0.1	-
192	426215.68	1392779.26	Картометрический метод	0.1	-
193	426224.08	1392768.35	Картометрический метод	0.1	-
194	426267	1392710.22	Картометрический метод	0.1	-
195	426310.13	1392670.79	Картометрический метод	0.1	-
196	426358.04	1392642.18	Картометрический метод	0.1	-
197	426403	1392626.08	Картометрический метод	0.1	-
198	426452.59	1392609.92	Картометрический метод	0.1	-
199	426496.07	1392601.62	Картометрический метод	0.1	-
200	426562.83	1392588.36	Картометрический метод	0.1	-
201	426677.87	1392580.78	Картометрический метод	0.1	-
202	426764.97	1392578.19	Картометрический метод	0.1	-
203	426817.23	1392578.85	Картометрический метод	0.1	-
204	426873.52	1392530.85	Картометрический метод	0.1	-

205	426721.16	1392343.15	Картометрический метод	0.1	-
206	426509.83	1392092.58	Картометрический метод	0.1	-
207	426559.88	1391966.2	Картометрический метод	0.1	-
208	426628.9	1391910.92	Картометрический метод	0.1	-
209	426697.89	1391855.66	Картометрический метод	0.1	-
210	426810.26	1391768.35	Картометрический метод	0.1	-
211	426931.33	1391673.59	Картометрический метод	0.1	-
212	427044.18	1391560.87	Картометрический метод	0.1	-
213	427155.27	1391690.66	Картометрический метод	0.1	-
214	427208.91	1391643.77	Картометрический метод	0.1	-
215	427255.96	1391601.26	Картометрический метод	0.1	-
216	427247.01	1391593.16	Картометрический метод	0.1	-
217	427224.45	1391567.65	Картометрический метод	0.1	-
218	427195.53	1391540.27	Картометрический метод	0.1	-
219	427151.54	1391492.92	Картометрический метод	0.1	-
220	427130.65	1391470.7	Картометрический метод	0.1	-
221	427120.52	1391459.91	Картометрический метод	0.1	-
222	427091.67	1391430.69	Картометрический метод	0.1	-
223	427088.05	1391428.59	Картометрический метод	0.1	-
224	427083.16	1391429.63	Картометрический метод	0.1	-
225	427077.57	1391432.19	Картометрический метод	0.1	-
226	427072.26	1391434.63	Картометрический метод	0.1	-
227	427071.45	1391433.98	Картометрический метод	0.1	-
228	427065.3	1391429.08	Картометрический метод	0.1	-
229	427065.56	1391428.5	Картометрический метод	0.1	-
230	427067.2	1391424.76	Картометрический метод	0.1	-
231	427069.77	1391418.95	Картометрический метод	0.1	-
232	427070.88	1391416.46	Картометрический метод	0.1	-
233	427070.54	1391413.41	Картометрический метод	0.1	-
1	427058.21	1391399.25	Картометрический метод	0.1	-
-					
234	427113.9	1391489.13	Картометрический метод	0.1	-
235	427117.39	1391492.72	Картометрический метод	0.1	-
236	427113.81	1391496.21	Картометрический метод	0.1	-
237	427110.32	1391492.62	Картометрический метод	0.1	-
234	427113.9	1391489.13	Картометрический метод	0.1	-
-					
238	427051.42	1391417.74	Картометрический метод	0.1	-
239	427051.42	1391417.94	Картометрический метод	0.1	-
240	427051.22	1391417.95	Картометрический метод	0.1	-
241	427051.22	1391417.75	Картометрический метод	0.1	-
238	427051.42	1391417.74	Картометрический метод	0.1	-
-					
242	427089.26	1391448.31	Картометрический метод	0.1	-
243	427089.26	1391448.51	Картометрический метод	0.1	-
244	427089.06	1391448.52	Картометрический метод	0.1	-
245	427089.06	1391448.32	Картометрический метод	0.1	-
242	427089.26	1391448.31	Картометрический метод	0.1	-
-					
246	427311.23	1391231.9	Картометрический метод	0.1	-
247	427306.76	1391230.73	Картометрический метод	0.1	-
248	427280.4	1391223.8	Картометрический метод	0.1	-
249	427261.5	1391218.2	Картометрический метод	0.1	-
250	427239.59	1391211.65	Картометрический метод	0.1	-
251	427148.52	1391185.59	Картометрический метод	0.1	-
252	427100.53	1391171.29	Картометрический метод	0.1	-
253	427087.8	1391167.5	Картометрический метод	0.1	-
254	427080.7	1391165.32	Картометрический метод	0.1	-
255	427041.63	1391153.27	Картометрический метод	0.1	-
256	427024.01	1391147.16	Картометрический метод	0.1	-
257	427008.12	1391128.72	Картометрический метод	0.1	-

258	426969.97	1391090.61	Картометрический метод	0.1	-
259	426963.54	1391083.83	Картометрический метод	0.1	-
260	426975	1391092	Картометрический метод	0.1	-
261	426998.68	1391101.65	Картометрический метод	0.1	-
262	426974.47	1391078.07	Картометрический метод	0.1	-
263	426973.69	1391077.08	Картометрический метод	0.1	-
264	426962.91	1391069.78	Картометрический метод	0.1	-
265	426960.39	1391068.07	Картометрический метод	0.1	-
266	426948.08	1391056.23	Картометрический метод	0.1	-
267	426946.24	1391054.46	Картометрический метод	0.1	-
268	426922.45	1391041.97	Картометрический метод	0.1	-
269	426900.36	1391026.66	Картометрический метод	0.1	-
270	426857.03	1391002.25	Картометрический метод	0.1	-
271	426852.78	1391007.63	Картометрический метод	0.1	-
272	426844.56	1391008.2	Картометрический метод	0.1	-
273	426834.08	1391008.47	Картометрический метод	0.1	-
274	426824.74	1391001.39	Картометрический метод	0.1	-
275	426815.68	1390992.3	Картометрический метод	0.1	-
276	426808.04	1390977.86	Картометрический метод	0.1	-
277	426802.96	1390963.39	Картометрический метод	0.1	-
278	426798.71	1390953.47	Картометрический метод	0.1	-
279	426794.19	1390941	Картометрический метод	0.1	-
280	426789.09	1390931.93	Картометрический метод	0.1	-
281	426782.02	1390920.31	Картометрический метод	0.1	-
282	426773.25	1390907.54	Картометрический метод	0.1	-
283	426615.46	1390844.77	Картометрический метод	0.1	-
284	426508.17	1390767.69	Картометрический метод	0.1	-
285	426304.52	1390877.31	Картометрический метод	0.1	-
286	426287.28	1390853.67	Картометрический метод	0.1	-
287	426286	1390854.4	Картометрический метод	0.1	-
288	426283	1390852	Картометрический метод	0.1	-
289	426273	1390852	Картометрический метод	0.1	-
290	426262	1390852	Картометрический метод	0.1	-
291	426254.9	1390858	Картометрический метод	0.1	-
292	426249	1390869	Картометрический метод	0.1	-
293	426243.5	1390877.6	Картометрический метод	0.1	-
294	426221.7	1390888.8	Картометрический метод	0.1	-
295	426213	1390888	Картометрический метод	0.1	-
296	426198	1390881	Картометрический метод	0.1	-
297	426183	1390878	Картометрический метод	0.1	-
298	426174	1390880	Картометрический метод	0.1	-
299	426170	1390887	Картометрический метод	0.1	-
300	426171	1390894	Картометрический метод	0.1	-
301	426177.9	1390900	Картометрический метод	0.1	-
302	426191	1390904	Картометрический метод	0.1	-
303	426193.04	1390904.48	Картометрический метод	0.1	-
304	426173.81	1390915.09	Картометрический метод	0.1	-
305	426150.58	1390927.67	Картометрический метод	0.1	-
306	426129.22	1390904.74	Картометрический метод	0.1	-
307	426129.02	1390904.86	Картометрический метод	0.1	-
308	426023.86	1390954.63	Картометрический метод	0.1	-
309	426024.7	1390958	Картометрический метод	0.1	-
310	426018.61	1390959.22	Картометрический метод	0.1	-
311	426013.23	1390960.25	Картометрический метод	0.1	-
312	425949.53	1390976.39	Картометрический метод	0.1	-
313	425938.23	1390981.21	Картометрический метод	0.1	-
314	425933.39	1390981.04	Картометрический метод	0.1	-
315	425874.46	1390998.06	Картометрический метод	0.1	-
316	425752.07	1391018.84	Картометрический метод	0.1	-
317	425669.57	1391032.86	Картометрический метод	0.1	-
318	425666.9	1391020.6	Картометрический метод	0.1	-

319	425660.9	1390994.9	Картометрический метод	0.1	-
320	425644.9	1390925.2	Картометрический метод	0.1	-
321	425652	1390866.8	Картометрический метод	0.1	-
322	425658.05	1390816.75	Картометрический метод	0.1	-
323	425607.6	1390787.5	Картометрический метод	0.1	-
324	425575.8	1390769.1	Картометрический метод	0.1	-
325	425544.3	1390750.8	Картометрический метод	0.1	-
326	425535.5	1390745.7	Картометрический метод	0.1	-
327	425520.2	1390751.8	Картометрический метод	0.1	-
328	425494.14	1390762.46	Картометрический метод	0.1	-
329	425456.13	1390765.98	Картометрический метод	0.1	-
330	425427.14	1390760.29	Картометрический метод	0.1	-
331	425396.53	1390746.52	Картометрический метод	0.1	-
332	425369.08	1390725.71	Картометрический метод	0.1	-
333	425357.5	1390709.5	Картометрический метод	0.1	-
334	425342.58	1390688.59	Картометрический метод	0.1	-
335	425328.83	1390665.61	Картометрический метод	0.1	-
336	425219.16	1390854.81	Картометрический метод	0.1	-
337	425212.08	1390866.82	Картометрический метод	0.1	-
338	425235.19	1390879.8	Картометрический метод	0.1	-
339	425337.63	1390932.78	Картометрический метод	0.1	-
340	425383.95	1390956.05	Картометрический метод	0.1	-
341	425436.95	1390983.28	Картометрический метод	0.1	-
342	425479.28	1391006.42	Картометрический метод	0.1	-
343	425523.41	1391029.08	Картометрический метод	0.1	-
344	425569.09	1391053.18	Картометрический метод	0.1	-
345	425612.16	1391076.57	Картометрический метод	0.1	-
346	425670.63	1391106.46	Картометрический метод	0.1	-
347	425735.09	1391140.15	Картометрический метод	0.1	-
348	425737.67	1391138.89	Картометрический метод	0.1	-
349	425741.6	1391140.98	Картометрический метод	0.1	-
350	425742.3	1391143.69	Картометрический метод	0.1	-
351	425764.95	1391154.77	Картометрический метод	0.1	-
352	425770.71	1391155.43	Картометрический метод	0.1	-
353	425781.45	1391142	Картометрический метод	0.1	-
354	425792.68	1391147.73	Картометрический метод	0.1	-
355	425788.59	1391158.29	Картометрический метод	0.1	-
356	425791.85	1391169.3	Картометрический метод	0.1	-
357	425831.15	1391190.34	Картометрический метод	0.1	-
358	425876.35	1391212.84	Картометрический метод	0.1	-
359	425905.72	1391228.64	Картометрический метод	0.1	-
360	425908.93	1391227.83	Картометрический метод	0.1	-
361	425913.54	1391230.32	Картометрический метод	0.1	-
362	425914.24	1391233.25	Картометрический метод	0.1	-
363	425922.21	1391237.53	Картометрический метод	0.1	-
364	425971.38	1391257.89	Картометрический метод	0.1	-
365	426019.96	1391273.04	Картометрический метод	0.1	-
366	426069.96	1391283.22	Картометрический метод	0.1	-
367	426169.53	1391299.61	Картометрический метод	0.1	-
368	426192.37	1391302.85	Картометрический метод	0.1	-
369	426241.72	1391309.88	Картометрический метод	0.1	-
370	426276.84	1391312.2	Картометрический метод	0.1	-
371	426338.3	1391314.65	Картометрический метод	0.1	-
372	426384.52	1391317.32	Картометрический метод	0.1	-
373	426441.08	1391318.5	Картометрический метод	0.1	-
374	426485.1	1391316.43	Картометрический метод	0.1	-
375	426534.22	1391315.61	Картометрический метод	0.1	-
376	426582.57	1391313.58	Картометрический метод	0.1	-
377	426605.97	1391311.24	Картометрический метод	0.1	-
378	426630.31	1391308.8	Картометрический метод	0.1	-
379	426683.54	1391305.31	Картометрический метод	0.1	-

380	426701.06	1391304.35	Картометрический метод	0.1	-
381	426708.74	1391299.07	Картометрический метод	0.1	-
382	426707.58	1391286.17	Картометрический метод	0.1	-
383	426718.92	1391285.9	Картометрический метод	0.1	-
384	426725.15	1391299.27	Картометрический метод	0.1	-
385	426730.88	1391302.98	Картометрический метод	0.1	-
386	426786.82	1391299.4	Картометрический метод	0.1	-
387	426831.99	1391300.93	Картометрический метод	0.1	-
388	426860.9	1391306.87	Картометрический метод	0.1	-
389	426864.19	1391303.94	Картометрический метод	0.1	-
390	426870.11	1391304.87	Картометрический метод	0.1	-
391	426871.61	1391308.84	Картометрический метод	0.1	-
392	426885.01	1391311.86	Картометрический метод	0.1	-
393	426930.9	1391324.77	Картометрический метод	0.1	-
394	426980.44	1391339.32	Картометрический метод	0.1	-
395	427031.07	1391360.01	Картометрический метод	0.1	-
396	427090.63	1391398.19	Картометрический метод	0.1	-
397	427107.14	1391384.47	Картометрический метод	0.1	-
398	427115.84	1391392	Картометрический метод	0.1	-
399	427110.06	1391403.32	Картометрический метод	0.1	-
400	427105.16	1391412.93	Картометрический метод	0.1	-
401	427150.05	1391460.36	Картометрический метод	0.1	-
402	427166.64	1391477.73	Картометрический метод	0.1	-
403	427211.96	1391524.47	Картометрический метод	0.1	-
404	427238.7	1391553.68	Картометрический метод	0.1	-
405	427272.72	1391588.76	Картометрический метод	0.1	-
406	427314.64	1391635.88	Картометрический метод	0.1	-
407	427413.52	1391738.45	Картометрический метод	0.1	-
408	427423.81	1391749.67	Картометрический метод	0.1	-
409	427431.45	1391742.51	Картометрический метод	0.1	-
410	427547.47	1391633.14	Картометрический метод	0.1	-
411	427557.45	1391623.76	Картометрический метод	0.1	-
412	427556.78	1391623.12	Картометрический метод	0.1	-
413	427569.54	1391609.37	Картометрический метод	0.1	-
414	427559.89	1391600.24	Картометрический метод	0.1	-
415	427550	1391590.91	Картометрический метод	0.1	-
416	427523.98	1391561.11	Картометрический метод	0.1	-
417	427512.98	1391548.52	Картометрический метод	0.1	-
418	427505.44	1391537.84	Картометрический метод	0.1	-
419	427490.07	1391516.09	Картометрический метод	0.1	-
420	427476.47	1391478.4	Картометрический метод	0.1	-
421	427468.8	1391457.16	Картометрический метод	0.1	-
422	427467.57	1391451.72	Картометрический метод	0.1	-
423	427467.01	1391399.56	Картометрический метод	0.1	-
424	427468.2	1391380.5	Картометрический метод	0.1	-
425	427456.34	1391369.69	Картометрический метод	0.1	-
426	427454.58	1391368.06	Картометрический метод	0.1	-
427	427449.03	1391362.64	Картометрический метод	0.1	-
428	427424.6	1391338.7	Картометрический метод	0.1	-
429	427404.25	1391319.39	Картометрический метод	0.1	-
430	427389.52	1391305.35	Картометрический метод	0.1	-
431	427368.39	1391285.93	Картометрический метод	0.1	-
432	427352.4	1391271.2	Картометрический метод	0.1	-
433	427322.8	1391242.4	Картометрический метод	0.1	-
434	427314.85	1391235.21	Картометрический метод	0.1	-
246	427311.23	1391231.9	Картометрический метод	0.1	-
-					
435	427272.54	1391573.8	Картометрический метод	0.1	-
436	427273.91	1391574.63	Картометрический метод	0.1	-
437	427273.09	1391576.01	Картометрический метод	0.1	-
438	427271.71	1391575.16	Картометрический метод	0.1	-

435	427272.54	1391573.8	Картометрический метод	0.1	-
3. Сведения о характерных точках части (частей) границы объекта					
Обозначение характерных точек части границы	Координаты, м		Метод определения координат характерной точки	Средняя квадратическая погрешность положения характерной точки (Mt), м	Описание обозначения точки на местности (при наличии)
	X	Y			
1	2	3	4		5
Часть № -					
			-	-	-

Раздел 3

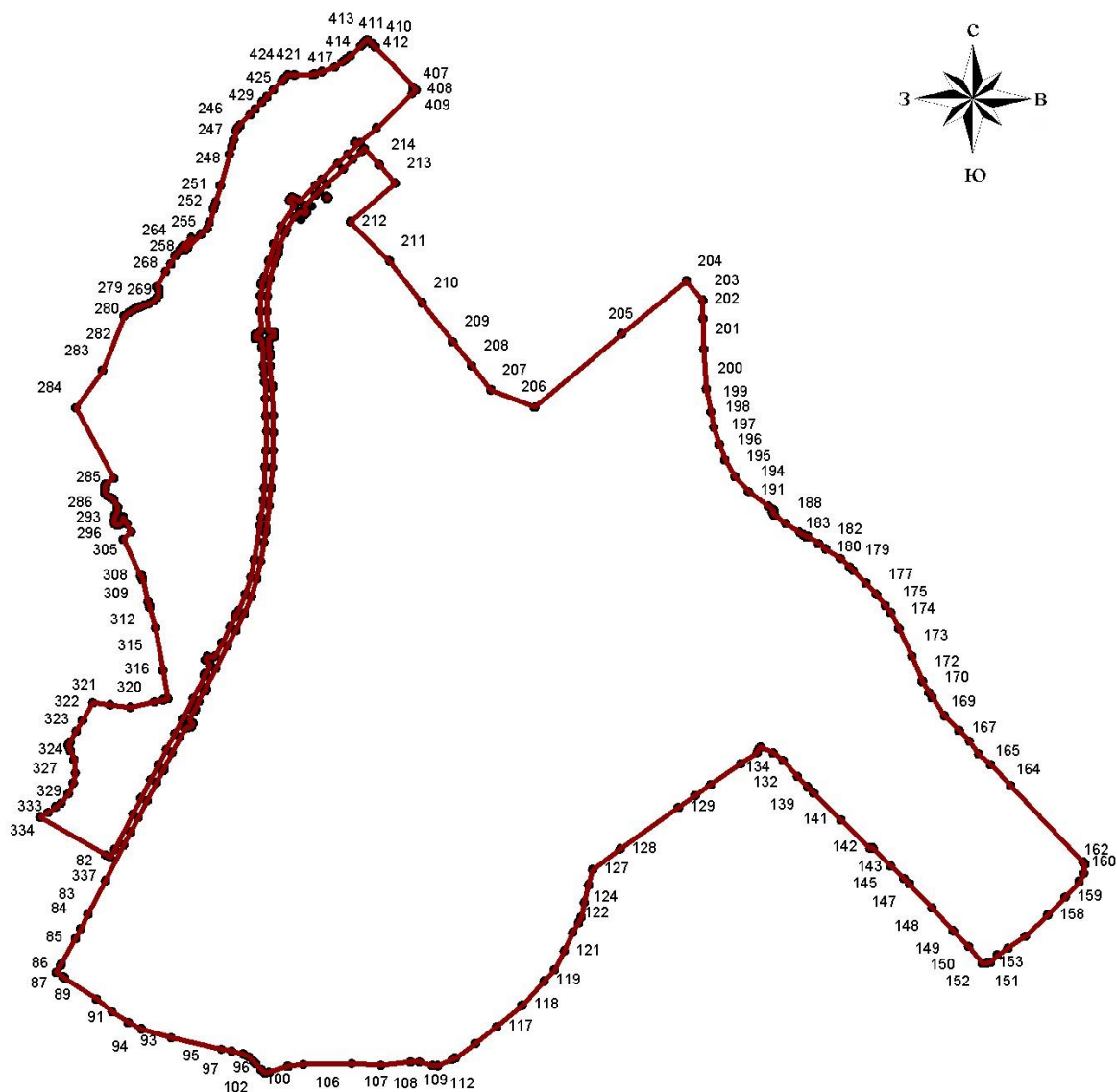
Сведения о местоположении изменённых (уточнённых) границ объекта ⁸⁹							
1. Система координат _____ – _____							
2. Сведения о характерных точках границ объекта							
Обозначение характерных точек границ	Существующие координаты, м		Изменённые (уточнённые) координаты, м		Метод определения координат характерной точки	Средняя квадратическая погрешность положения характерной точки (Mt), м	Описание обозначения точки на местности (при наличии)
	X	Y	X	Y			
1	2	3	4	5	6	7	8
–							
					-	-	-
3. Сведения о характерных точках части (частей) границы объекта							
Обозначение характерных точек границ	Существующие координаты, м		Изменённые (уточнённые) координаты, м		Метод определения координат характерной точки	Средняя квадратическая погрешность положения характерной точки (Mt), м	Описание обозначения точки на местности (при наличии)
	X	Y	X	Y			
1	2	3	4	5	6	7	8
Часть № -							
					-	-	-

⁸⁹ Требования к заполнению раздела «Сведения о местоположении изменённых (уточнённых) границ объекта» аналогичны требованиям к заполнению раздела «Сведения о местоположении границ объекта».

Раздел «Сведения о местоположении изменённых (уточнённых) границ объекта» заполняется в случае, если сведения о местоположении изменяемых (уточняемых) границ объекта были внесены в Единый государственный реестр недвижимости.

Раздел 4

План границ объекта⁹⁰



Масштаб 1:19000

Используемые условные знаки и обозначения:



Граница населенного пункта



Поворотная точка

13

Подпись точки

Установленные границы административно-территориальных образований отсутствуют.

Границы природных объектов и (или) объектов искусственного происхождения не установлены.

Подпись _____ Дата «__» _____ 20__ г.

Место для оттиска печати лица, составившего описание местоположения границ объекта

⁹⁰ План границ объекта оформляется в масштабе, обеспечивающем читаемость местоположения границ объекта, с отображением характерных точек границ объекта, читаемых в таком масштабе.

План границ объекта оформляется в виде, совмещенном с картографической основой.

На плане границ объекта отображаются: границы объекта (читаемые в выбранном масштабе характерные точки и части границ); установленные границы административно-территориальных образований; границы природных объектов и (или) объектов искусственного происхождения (если местоположение отдельных частей границ объекта определено через местоположение указанных объектов); необходимые обозначения; используемые условные знаки; выбранный масштаб.

ФОРМА

графического описания местоположения границ населённых пунктов,
территориальных зон, особо охраняемых природных территорий,
зон с особыми условиями использования территорий

ОПИСАНИЕ МЕСТОПОЛОЖЕНИЯ ГРАНИЦ⁹¹

поселок Подлесный

(наименование объекта местоположение границ, которого описано (далее - объект))

Раздел 1

Сведения об объекте		
№ п/п	Характеристики объекта	Описание характеристик
1	2	3
1.	Местоположение объекта ⁹²	Самарская область, Красноярский район, сельское поселение Красный Яр, поселок Подлесный
2.	Площадь объекта +/- величина погрешности определения площади (P +/- Дельта P) ⁹³	4207539±718 м ²
3.	Иные характеристики объекта ⁹⁴	

⁹¹ Графическое описание местоположения границ населенных пунктов, территориальных зон, особо охраняемых природных территорий и зон с особыми условиями использования территории (далее - Описание местоположения границ) составляется по результатам работ по определению координат характерных точек границ населенных пунктов, территориальных зон, особо охраняемых природных территорий и зон с особыми условиями использования территории либо части (частей) таких границ.

Описание местоположения границ составляется с использованием сведений Единого государственного реестра недвижимости, Единой электронной картографической основы, картографического материала, материалов дистанционного зондирования (далее - картографическая основа), а также по данным измерений, полученных на местности.

⁹² В строке «Местоположение объекта» раздела «Сведения об объекте» приводится описание расположения объекта с указанием наименования субъекта Российской Федерации, муниципального образования, населенного пункта.

⁹³ В строке «Площадь объекта +/- величина погрешности определения площади (P +/- Дельта P)» раздела «Сведения об объекте» указываются площадь объекта и предельно допустимая погрешность определения такой площади, если определение площади объекта предусмотрено соответствующим договором подряда, заключаемым между заказчиком и исполнителем работ по определению местоположения объекта.

Площадь объекта указывается в квадратных метрах с округлением до 1 кв. метра.

⁹⁴ В строке «Иные характеристики объекта» раздела «Сведения об объекте» указываются иные характеристики объекта (при необходимости).

Раздел 2

Сведения о местоположении границ объекта⁹⁵					
1. Система координат _____ МСК-63 _____					
2. Сведения о характерных точках границ объекта					
Обозначение характерных точек границ	Координаты, м		Метод определения координат характерной точки ⁹⁶	Средняя квадратическ ая погрешность положения характерной точки (Mt), м	Описание обозначения точки на местности (при наличии) ⁹⁷
	X	Y			
1	2	3	4	5	6
–					
1	417747.38	1396679.18	Картометрический метод	0.1	-
2	417710.5	1396674.91	Картометрический метод	0.1	-
3	417635	1396663.8	Картометрический метод	0.1	-
4	417583.2	1396650.11	Картометрический метод	0.1	-
5	417548.49	1396643.42	Картометрический метод	0.1	-
6	417520.27	1396641.47	Картометрический метод	0.1	-
7	417483.96	1396651.36	Картометрический метод	0.1	-
8	417444.96	1396673.35	Картометрический метод	0.1	-
9	417431.44	1396682.07	Картометрический метод	0.1	-
10	417426.86	1396685.01	Картометрический метод	0.1	-
11	417417.84	1396713.41	Картометрический метод	0.1	-
12	417402.36	1396736.72	Картометрический метод	0.1	-
13	417375.42	1396785.12	Картометрический метод	0.1	-
14	417355.46	1396821.52	Картометрический метод	0.1	-
15	417335.23	1396857.15	Картометрический метод	0.1	-
16	417317.5	1396872.78	Картометрический метод	0.1	-
17	417291.23	1396875.65	Картометрический метод	0.1	-
18	417253.74	1396877.37	Картометрический метод	0.1	-
19	417192.16	1396875.81	Картометрический метод	0.1	-
20	417116.2	1396869.63	Картометрический метод	0.1	-
21	417021.03	1396862.5	Картометрический метод	0.1	-

⁹⁵ В разделе «Сведения о местоположении границ объекта» указываются: система координат, используемая для ведения Единого государственного реестра недвижимости, в том числе номера соответствующих зон картографической проекции;

сведения о характерных точках границ объекта;
сведения о характерных точках части (частей) границы объекта.

Для обозначения характерных точек границ объекта используются арабские цифры. Для всех характерных точек границ объекта работ либо частей таких границ применяется сквозная нумерация.

Список характерных точек границ объекта в реквизитах «Сведения о характерных точках границ объекта» и «Сведения о характерных точках части (частей) границы объекта» должен завершаться номером начальной точки в случае, если такие границы представлены в виде замкнутого контура.

Реквизит «Сведения о характерных точках части (частей) границы объекта» заполняется в случае подготовки описания местоположения части (частей) границы объекта и (или) местоположения границ частей объекта, если законодательством Российской Федерации допускается описание местоположения границы в виде отдельных ее участков или описание границ частей объекта, в том числе в отношении территорий (подзон). В этом случае реквизит «Сведения о характерных точках границ объекта» не заполняется.

В реквизите «Сведения о характерных точках части (частей) границы объекта» границы частей объектов представляются в виде замкнутого контура.

Значения координат характерных точек границ объекта приводятся в метрах с округлением до 0,01 метра в указанной системе координат.

⁹⁶ В зависимости от примененных при выполнении работ методов определения координат характерных точек границ объекта в графе «Метод определения координат характерной точки» реквизита «Сведения о характерных точках границ объекта» указываются:

геодезический метод (метод триангуляции, полигонометрии, трилатерации, метод прямых, обратных или комбинированных засечек и иные геодезические методы);
метод спутниковых геодезических измерений (определений);
фотограмметрический метод;
картометрический метод.

⁹⁷ Графа «Описание обозначения точки на местности (при наличии)» реквизита «Сведения о характерных точках границ объекта» заполняется в случае, если характерная точка обозначена на местности специальным информационным знаком. В остальных случаях в графе проставляется прочерк.

22	416982.5	1396859.42	Картометрический метод	0.1	-
23	416951.08	1396857.45	Картометрический метод	0.1	-
24	416922.15	1396853.14	Картометрический метод	0.1	-
25	416915.94	1396852.15	Картометрический метод	0.1	-
26	416876	1396863.76	Картометрический метод	0.1	-
27	416861.49	1396867.87	Картометрический метод	0.1	-
28	416483.81	1396880.88	Картометрический метод	0.1	-
29	416324.85	1396949.21	Картометрический метод	0.1	-
30	416303.39	1396995.1	Картометрический метод	0.1	-
31	416276.49	1397047.99	Картометрический метод	0.1	-
32	416245.54	1397107.84	Картометрический метод	0.1	-
33	416194.16	1397188.7	Картометрический метод	0.1	-
34	416159.01	1397244.46	Картометрический метод	0.1	-
35	416127.91	1397293.26	Картометрический метод	0.1	-
36	416096.75	1397337.91	Картометрический метод	0.1	-
37	416076.52	1397374.12	Картометрический метод	0.1	-
38	416050.75	1397407.64	Картометрический метод	0.1	-
39	416011.44	1397462.08	Картометрический метод	0.1	-
40	415973.33	1397504.06	Картометрический метод	0.1	-
41	415928.31	1397546.14	Картометрический метод	0.1	-
42	415892.61	1397561.84	Картометрический метод	0.1	-
43	415840.23	1397570.85	Картометрический метод	0.1	-
44	415783.6	1397573.01	Картометрический метод	0.1	-
45	415751.86	1397576.21	Картометрический метод	0.1	-
46	415714.56	1397576.72	Картометрический метод	0.1	-
47	415663.48	1397580.19	Картометрический метод	0.1	-
48	415601.31	1397581.04	Картометрический метод	0.1	-
49	415552.84	1397573.42	Картометрический метод	0.1	-
50	415525.17	1397571.03	Картометрический метод	0.1	-
51	415491.86	1397560.44	Картометрический метод	0.1	-
52	415468.32	1397556.61	Картометрический метод	0.1	-
53	415467.46	1397556.34	Картометрический метод	0.1	-
54	415427.75	1397543.57	Картометрический метод	0.1	-
55	415348.41	1397521.43	Картометрический метод	0.1	-
56	415293.72	1397502.58	Картометрический метод	0.1	-
57	415250.87	1397486.65	Картометрический метод	0.1	-
58	415210.78	1397471.68	Картометрический метод	0.1	-
59	415198.39	1397463	Картометрический метод	0.1	-
60	415194.84	1397459.5	Картометрический метод	0.1	-
61	415201.71	1397440.1	Картометрический метод	0.1	-
62	415222.4	1397392.41	Картометрический метод	0.1	-
63	415263.82	1397302.3	Картометрический метод	0.1	-
64	415286.16	1397242.28	Картометрический метод	0.1	-
65	415324.04	1397148.7	Картометрический метод	0.1	-
66	415356.83	1397076.27	Картометрический метод	0.1	-
67	415384.35	1397005.64	Картометрический метод	0.1	-
68	415401.61	1396968.54	Картометрический метод	0.1	-
69	415431.94	1396888.72	Картометрический метод	0.1	-
70	414876.22	1397269.52	Картометрический метод	0.1	-
71	414881.5	1397279.87	Картометрический метод	0.1	-
72	414902.02	1397313.98	Картометрический метод	0.1	-
73	414925.3	1397359.51	Картометрический метод	0.1	-
74	414947.57	1397392.74	Картометрический метод	0.1	-
75	414969.89	1397431.23	Картометрический метод	0.1	-
76	414985.97	1397459.24	Картометрический метод	0.1	-
77	414997.64	1397486.39	Картометрический метод	0.1	-
78	415013.79	1397523.19	Картометрический метод	0.1	-
79	415030.84	1397562.61	Картометрический метод	0.1	-
80	415041.61	1397587.15	Картометрический метод	0.1	-
81	415057.76	1397623.06	Картометрический метод	0.1	-
82	415075.65	1397658.08	Картометрический метод	0.1	-

83	415093.54	1397692.23	Картометрический метод	0.1	-
84	415109.58	1397716.71	Картометрический метод	0.1	-
85	415123.91	1397745.6	Картометрический метод	0.1	-
86	415142.57	1397768.3	Картометрический метод	0.1	-
87	415152.41	1397786.68	Картометрический метод	0.1	-
88	415156.92	1397798.95	Картометрический метод	0.1	-
89	415150.03	1397815.72	Картометрический метод	0.1	-
90	415135.19	1397829.06	Картометрический метод	0.1	-
91	415114.18	1397839.81	Картометрический метод	0.1	-
92	415091.38	1397847.94	Картометрический метод	0.1	-
93	415068.63	1397860.46	Картометрический метод	0.1	-
94	415039.79	1397880.95	Картометрический метод	0.1	-
95	415024.93	1397891.65	Картометрический метод	0.1	-
96	415018.42	1397898	Картометрический метод	0.1	-
97	415016.15	1397900.22	Картометрический метод	0.1	-
98	415032.05	1397929.5	Картометрический метод	0.1	-
99	415054.52	1397972.57	Картометрический метод	0.1	-
100	415065.85	1398005.62	Картометрический метод	0.1	-
101	415068.72	1398018.46	Картометрический метод	0.1	-
102	415054.28	1398054.32	Картометрический метод	0.1	-
103	415039.49	1398072.07	Картометрический метод	0.1	-
104	415020.27	1398088.08	Картометрический метод	0.1	-
105	414992.23	1398105.45	Картометрический метод	0.1	-
106	414946.8	1398133.6	Картометрический метод	0.1	-
107	414920.52	1398147.04	Картометрический метод	0.1	-
108	414870.77	1398172.13	Картометрический метод	0.1	-
109	414761.17	1398227.68	Картометрический метод	0.1	-
110	414735.73	1398234.94	Картометрический метод	0.1	-
111	414697.1	1398243.21	Картометрический метод	0.1	-
112	414713.37	1398313.93	Картометрический метод	0.1	-
113	414889.47	1398636.93	Картометрический метод	0.1	-
114	414903.11	1398661.96	Картометрический метод	0.1	-
115	415153.06	1399115.42	Картометрический метод	0.1	-
116	415357.35	1399502.13	Картометрический метод	0.1	-
117	415351.68	1399536.48	Картометрический метод	0.1	-
118	415091.18	1399892.27	Картометрический метод	0.1	-
119	415009.97	1400032.18	Картометрический метод	0.1	-
120	414933.85	1400113.8	Картометрический метод	0.1	-
121	414931.05	1400118.26	Картометрический метод	0.1	-
122	414931.18	1400118.48	Картометрический метод	0.1	-
123	415065.51	1400019.84	Картометрический метод	0.1	-
124	415172.58	1399940.91	Картометрический метод	0.1	-
125	415246.77	1399886.32	Картометрический метод	0.1	-
126	415252.47	1399893.3	Картометрический метод	0.1	-
127	415255.63	1399897.18	Картометрический метод	0.1	-
128	415256.91	1399898.73	Картометрический метод	0.1	-
129	415264.63	1399908.22	Картометрический метод	0.1	-
130	415423.38	1399790	Картометрический метод	0.1	-
131	415472.44	1399748.78	Картометрический метод	0.1	-
132	415482.81	1399737.94	Картометрический метод	0.1	-
133	415504.39	1399758.19	Картометрический метод	0.1	-
134	415508.62	1399762.15	Картометрический метод	0.1	-
135	415472.55	1399796.14	Картометрический метод	0.1	-
136	415443.18	1399821.83	Картометрический метод	0.1	-
137	415288.43	1399935.13	Картометрический метод	0.1	-
138	415210.53	1399992.44	Картометрический метод	0.1	-
139	414996.81	1400149.69	Картометрический метод	0.1	-
140	414961.07	1400175.93	Картометрический метод	0.1	-
141	415008.54	1400265.03	Картометрический метод	0.1	-
142	415055.95	1400217.99	Картометрический метод	0.1	-
143	415165.71	1400094.54	Картометрический метод	0.1	-

144	415195.69	1400062.77	Картометрический метод	0.1	-
145	415429.72	1400055.31	Картометрический метод	0.1	-
146	415489.27	1399845.86	Картометрический метод	0.1	-
147	415590.66	1399870.36	Картометрический метод	0.1	-
148	415660.08	1399961.12	Картометрический метод	0.1	-
149	415689.94	1400065.76	Картометрический метод	0.1	-
150	415713.95	1400066.43	Картометрический метод	0.1	-
151	415795.49	1400066.78	Картометрический метод	0.1	-
152	415975.21	1400072.18	Картометрический метод	0.1	-
153	416196.48	1400079.11	Картометрический метод	0.1	-
154	416211	1400080.09	Картометрический метод	0.1	-
155	416212.01	1399991.47	Картометрический метод	0.1	-
156	416214.6	1399954.67	Картометрический метод	0.1	-
157	416251.37	1399953.08	Картометрический метод	0.1	-
158	416283.97	1399955.65	Картометрический метод	0.1	-
159	416324.06	1399969.11	Картометрический метод	0.1	-
160	416325.48	1400083.39	Картометрический метод	0.1	-
161	416507.43	1400082.27	Картометрический метод	0.1	-
162	416598.22	1400086.87	Картометрический метод	0.1	-
163	416552.87	1398632.78	Картометрический метод	0.1	-
164	416543.55	1398646.82	Картометрический метод	0.1	-
165	416472.91	1398753.65	Картометрический метод	0.1	-
166	416440.93	1398800.36	Картометрический метод	0.1	-
167	416427.01	1398818.55	Картометрический метод	0.1	-
168	416411.89	1398836.54	Картометрический метод	0.1	-
169	416388.77	1398862.97	Картометрический метод	0.1	-
170	416351.66	1398903.35	Картометрический метод	0.1	-
171	416310.93	1398945.85	Картометрический метод	0.1	-
172	416226.68	1399031.34	Картометрический метод	0.1	-
173	416125	1399135.76	Картометрический метод	0.1	-
174	416042.31	1399219.48	Картометрический метод	0.1	-
175	416024.06	1399237.97	Картометрический метод	0.1	-
176	416011.56	1399250.67	Картометрический метод	0.1	-
177	416005.13	1399242.46	Картометрический метод	0.1	-
178	415988.69	1399221.47	Картометрический метод	0.1	-
179	416017.09	1399192.88	Картометрический метод	0.1	-
180	416036.81	1399173.03	Картометрический метод	0.1	-
181	416028.07	1399165.23	Картометрический метод	0.1	-
182	416026.58	1399163.89	Картометрический метод	0.1	-
183	416022.85	1399160.56	Картометрический метод	0.1	-
184	416016.13	1399154.56	Картометрический метод	0.1	-
185	416017.77	1399152.88	Картометрический метод	0.1	-
186	416024.53	1399158.85	Картометрический метод	0.1	-
187	416028.28	1399162.16	Картометрический метод	0.1	-
188	416029.16	1399162.94	Картометрический метод	0.1	-
189	416033.13	1399159.39	Картометрический метод	0.1	-
190	416038.41	1399154.67	Картометрический метод	0.1	-
191	416039.42	1399153.76	Картометрический метод	0.1	-
192	416046.57	1399146.21	Картометрический метод	0.1	-
193	416044.88	1399145.3	Картометрический метод	0.1	-
194	416040.23	1399142.8	Картометрический метод	0.1	-
195	416038.11	1399141.66	Картометрический метод	0.1	-
196	416031.98	1399138.36	Картометрический метод	0.1	-
197	416036.14	1399134.11	Картометрический метод	0.1	-
198	416040.75	1399129.5	Картометрический метод	0.1	-
199	416040.76	1399129.5	Картометрический метод	0.1	-
200	416040.76	1399129.5	Картометрический метод	0.1	-
201	416042.52	1399130.46	Картометрический метод	0.1	-
202	416045.78	1399132.22	Картометрический метод	0.1	-
203	416049.02	1399133.96	Картометрический метод	0.1	-
204	416053.68	1399136.48	Картометрический метод	0.1	-

205	416055.06	1399137.22	Картометрический метод	0.1	-
206	416062.9	1399129.15	Картометрический метод	0.1	-
207	416085.74	1399106.26	Картометрический метод	0.1	-
208	416126.03	1399065.54	Картометрический метод	0.1	-
209	416181.75	1399010.31	Картометрический метод	0.1	-
210	416238.68	1398953.16	Картометрический метод	0.1	-
211	416290.88	1398898.08	Картометрический метод	0.1	-
212	416332.38	1398854.04	Картометрический метод	0.1	-
213	416357.15	1398826.68	Картометрический метод	0.1	-
214	416358.5	1398825.18	Картометрический метод	0.1	-
215	416358.72	1398824.94	Картометрический метод	0.1	-
216	416370.45	1398808.82	Картометрический метод	0.1	-
217	416394.49	1398777.2	Картометрический метод	0.1	-
218	416418.9	1398743.24	Картометрический метод	0.1	-
219	416445.37	1398700.94	Картометрический метод	0.1	-
220	416477.4	1398650.72	Картометрический метод	0.1	-
221	416514.09	1398594.32	Картометрический метод	0.1	-
222	416541.48	1398553.04	Картометрический метод	0.1	-
223	416537.25	1398548.01	Картометрический метод	0.1	-
224	416536.3	1398546.88	Картометрический метод	0.1	-
225	416535.94	1398546.44	Картометрический метод	0.1	-
226	416422.19	1398411.12	Картометрический метод	0.1	-
227	416405.54	1398391.31	Картометрический метод	0.1	-
228	416397.78	1398400.74	Картометрический метод	0.1	-
229	416369.11	1398415.57	Картометрический метод	0.1	-
230	416342.6	1398413.53	Картометрический метод	0.1	-
231	416302.6	1398392.42	Картометрический метод	0.1	-
232	416279.44	1398371.07	Картометрический метод	0.1	-
233	416256.3	1398350.93	Картометрический метод	0.1	-
234	416242.86	1398336.67	Картометрический метод	0.1	-
235	416235.39	1398318.73	Картометрический метод	0.1	-
236	416235.08	1398297.07	Картометрический метод	0.1	-
237	416242.13	1398284.93	Картометрический метод	0.1	-
238	416263.57	1398268.99	Картометрический метод	0.1	-
239	416295.97	1398261.33	Картометрический метод	0.1	-
240	416301.09	1398261.46	Картометрический метод	0.1	-
241	416101.84	1398013.81	Картометрический метод	0.1	-
242	415983.7	1397866.96	Картометрический метод	0.1	-
243	415969.94	1397849.87	Картометрический метод	0.1	-
244	415966.41	1397845.49	Картометрический метод	0.1	-
245	415962.61	1397840.81	Картометрический метод	0.1	-
246	416029.29	1397766.58	Картометрический метод	0.1	-
247	416064.67	1397722.88	Картометрический метод	0.1	-
248	416113.04	1397656.06	Картометрический метод	0.1	-
249	416165.11	1397587.86	Картометрический метод	0.1	-
250	416220.74	1397522.1	Картометрический метод	0.1	-
251	416265.67	1397462.5	Картометрический метод	0.1	-
252	416307.09	1397415	Картометрический метод	0.1	-
253	416350.74	1397356.73	Картометрический метод	0.1	-
254	416383.77	1397311.81	Картометрический метод	0.1	-
255	416406.08	1397279.14	Картометрический метод	0.1	-
256	416413.19	1397267.12	Картометрический метод	0.1	-
257	416459.41	1397223.59	Картометрический метод	0.1	-
258	416478.24	1397214.34	Картометрический метод	0.1	-
259	416494.98	1397206.88	Картометрический метод	0.1	-
260	416529.87	1397206.41	Картометрический метод	0.1	-
261	416557.63	1397212.05	Картометрический метод	0.1	-
262	416574.47	1397211.81	Картометрический метод	0.1	-
263	416595.98	1397200.68	Картометрический метод	0.1	-
264	416603.54	1397190.31	Картометрический метод	0.1	-
265	416839.3	1397360.58	Картометрический метод	0.1	-

266	416862.82	1397377.57	Картометрический метод	0.1	-
267	416886.34	1397394.56	Картометрический метод	0.1	-
268	416909.87	1397411.55	Картометрический метод	0.1	-
269	416920.01	1397418.88	Картометрический метод	0.1	-
270	417108.05	1397554.69	Картометрический метод	0.1	-
271	417110.95	1397550.64	Картометрический метод	0.1	-
272	417124.7	1397527.22	Картометрический метод	0.1	-
273	417139.64	1397503.79	Картометрический метод	0.1	-
274	417153.37	1397480.37	Картометрический метод	0.1	-
275	417167.19	1397463.06	Картометрический метод	0.1	-
276	417176.14	1397447.65	Картометрический метод	0.1	-
277	417210.28	1397397.05	Картометрический метод	0.1	-
278	417222.88	1397380.37	Картометрический метод	0.1	-
279	417230.05	1397368.04	Картометрический метод	0.1	-
280	417241.4	1397349.56	Картометрический метод	0.1	-
281	417250.98	1397334.75	Картометрический метод	0.1	-
282	417256.97	1397326.11	Картометрический метод	0.1	-
283	417263.73	1397329.07	Картометрический метод	0.1	-
284	417266.9	1397336.97	Картометрический метод	0.1	-
285	417259.7	1397346.85	Картометрический метод	0.1	-
286	417244.73	1397369.08	Картометрический метод	0.1	-
287	417231.57	1397390.04	Картометрический метод	0.1	-
288	417215.43	1397415.33	Картометрический метод	0.1	-
289	417200.49	1397440.59	Картометрический метод	0.1	-
290	417182.51	1397465.91	Картометрический метод	0.1	-
291	417165.77	1397493.03	Картометрический метод	0.1	-
292	417154.43	1397512.75	Картометрический метод	0.1	-
293	417137.72	1397541.1	Картометрический метод	0.1	-
294	417122.16	1397565.16	Картометрический метод	0.1	-
295	417166.39	1397596.88	Картометрический метод	0.1	-
296	417166.37	1397596.81	Картометрический метод	0.1	-
297	417166.51	1397596.24	Картометрический метод	0.1	-
298	417166.92	1397595.85	Картометрический метод	0.1	-
299	417167.46	1397595.7	Картометрический метод	0.1	-
300	417168.02	1397595.85	Картометрический метод	0.1	-
301	417168.42	1397596.24	Картометрический метод	0.1	-
302	417168.58	1397596.81	Картометрический метод	0.1	-
303	417168.42	1397597.35	Картометрический метод	0.1	-
304	417168.02	1397597.75	Картометрический метод	0.1	-
305	417167.73	1397597.84	Картометрический метод	0.1	-
306	417175.96	1397603.74	Картометрический метод	0.1	-
307	417251.12	1397482.17	Картометрический метод	0.1	-
308	417240.61	1397487.02	Картометрический метод	0.1	-
309	417245.6	1397479.5	Картометрический метод	0.1	-
310	417252.5	1397479.94	Картометрический метод	0.1	-
311	417256.42	1397473.6	Картометрический метод	0.1	-
312	417256.16	1397473.35	Картометрический метод	0.1	-
313	417256.02	1397472.8	Картометрический метод	0.1	-
314	417256.16	1397472.25	Картометрический метод	0.1	-
315	417256.57	1397471.85	Картометрический метод	0.1	-
316	417257.11	1397471.7	Картометрический метод	0.1	-
317	417257.52	1397471.82	Картометрический метод	0.1	-
318	417283.98	1397429.03	Картометрический метод	0.1	-
319	417286.38	1397425.14	Картометрический метод	0.1	-
320	417289.6	1397419.93	Картометрический метод	0.1	-
321	417294.59	1397411.87	Картометрический метод	0.1	-
322	417431.89	1397189.77	Картометрический метод	0.1	-
323	417431.8	1397189.68	Картометрический метод	0.1	-
324	417431.65	1397189.13	Картометрический метод	0.1	-
325	417431.8	1397188.58	Картометрический метод	0.1	-
326	417432.21	1397188.17	Картометрический метод	0.1	-

327	417432.76	1397188.02	Картометрический метод	0.1	-
328	417432.95	1397188.07	Картометрический метод	0.1	-
329	417457.89	1397147.73	Картометрический метод	0.1	-
330	417457.46	1397147.84	Картометрический метод	0.1	-
331	417456.89	1397147.69	Картометрический метод	0.1	-
332	417456.5	1397147.28	Картометрический метод	0.1	-
333	417456.35	1397146.73	Картометрический метод	0.1	-
334	417456.5	1397146.18	Картометрический метод	0.1	-
335	417456.89	1397145.79	Картометрический метод	0.1	-
336	417457.45	1397145.62	Картометрический метод	0.1	-
337	417458	1397145.79	Картометрический метод	0.1	-
338	417458.4	1397146.19	Картометрический метод	0.1	-
339	417458.54	1397146.67	Картометрический метод	0.1	-
340	417744.64	1396683.92	Картометрический метод	0.1	-
1	417747.38	1396679.18	Картометрический метод	0.1	-
-					
341	415977.63	1399997.6	Картометрический метод	0.1	-
342	415977.67	1399997.64	Картометрический метод	0.1	-
343	415977.72	1399997.67	Картометрический метод	0.1	-
344	415977.77	1399997.7	Картометрический метод	0.1	-
345	415977.83	1399997.73	Картометрический метод	0.1	-
346	415977.87	1399997.79	Картометрический метод	0.1	-
347	415977.92	1399997.83	Картометрический метод	0.1	-
348	415977.96	1399997.88	Картометрический метод	0.1	-
349	415977.99	1399997.93	Картометрический метод	0.1	-
350	415978.03	1399997.98	Картометрический метод	0.1	-
351	415978.05	1399998.03	Картометрический метод	0.1	-
352	415978.08	1399998.09	Картометрический метод	0.1	-
353	415978.1	1399998.14	Картометрический метод	0.1	-
354	415978.13	1399998.2	Картометрический метод	0.1	-
355	415978.14	1399998.26	Картометрический метод	0.1	-
356	415978.17	1399998.33	Картометрический метод	0.1	-
357	415978.16	1399998.38	Картометрический метод	0.1	-
358	415978.16	1399998.45	Картометрический метод	0.1	-
359	415978.16	1399998.52	Картометрический метод	0.1	-
360	415978.16	1399998.57	Картометрический метод	0.1	-
361	415978.16	1399998.63	Картометрический метод	0.1	-
362	415978.15	1399998.68	Картометрический метод	0.1	-
363	415978.13	1399998.75	Картометрический метод	0.1	-
364	415978.12	1399998.81	Картометрический метод	0.1	-
365	415978.09	1399998.87	Картометрический метод	0.1	-
366	415978.07	1399998.92	Картометрический метод	0.1	-
367	415978.03	1399998.98	Картометрический метод	0.1	-
368	415978.01	1399999.04	Картометрический метод	0.1	-
369	415977.97	1399999.08	Картометрический метод	0.1	-
370	415977.93	1399999.13	Картометрический метод	0.1	-
371	415977.89	1399999.17	Картометрический метод	0.1	-
372	415977.85	1399999.22	Картометрический метод	0.1	-
373	415977.8	1399999.27	Картометрический метод	0.1	-
374	415977.75	1399999.3	Картометрический метод	0.1	-
375	415977.7	1399999.34	Картометрический метод	0.1	-
376	415977.64	1399999.36	Картометрический метод	0.1	-
377	415977.59	1399999.39	Картометрический метод	0.1	-
378	415977.55	1399999.41	Картометрический метод	0.1	-
379	415977.49	1399999.44	Картометрический метод	0.1	-
380	415977.42	1399999.46	Картометрический метод	0.1	-
381	415977.36	1399999.49	Картометрический метод	0.1	-
382	415977.29	1399999.48	Картометрический метод	0.1	-
383	415977.23	1399999.48	Картометрический метод	0.1	-
384	415977.17	1399999.48	Картометрический метод	0.1	-
385	415977.11	1399999.48	Картометрический метод	0.1	-

386	415977.05	1399999.48	Картометрический метод	0.1	-
387	415976.98	1399999.48	Картометрический метод	0.1	-
388	415976.92	1399999.46	Картометрический метод	0.1	-
389	415976.88	1399999.44	Картометрический метод	0.1	-
390	415976.82	1399999.41	Картометрический метод	0.1	-
391	415976.75	1399999.39	Картометрический метод	0.1	-
392	415976.69	1399999.36	Картометрический метод	0.1	-
393	415976.64	1399999.35	Картометрический метод	0.1	-
394	415976.59	1399999.3	Картометрический метод	0.1	-
395	415976.54	1399999.27	Картометрический метод	0.1	-
396	415976.49	1399999.22	Картометрический метод	0.1	-
397	415976.45	1399999.17	Картометрический метод	0.1	-
398	415976.41	1399999.13	Картометрический метод	0.1	-
399	415976.38	1399999.08	Картометрический метод	0.1	-
400	415976.34	1399999.04	Картометрический метод	0.1	-
401	415976.3	1399998.98	Картометрический метод	0.1	-
402	415976.27	1399998.93	Картометрический метод	0.1	-
403	415976.24	1399998.86	Картометрический метод	0.1	-
404	415976.23	1399998.81	Картометрический метод	0.1	-
405	415976.2	1399998.75	Картометрический метод	0.1	-
406	415976.19	1399998.68	Картометрический метод	0.1	-
407	415976.17	1399998.63	Картометрический метод	0.1	-
408	415976.17	1399998.57	Картометрический метод	0.1	-
409	415976.17	1399998.52	Картометрический метод	0.1	-
410	415976.17	1399998.45	Картометрический метод	0.1	-
411	415976.18	1399998.38	Картометрический метод	0.1	-
412	415976.18	1399998.33	Картометрический метод	0.1	-
413	415976.2	1399998.26	Картометрический метод	0.1	-
414	415976.21	1399998.2	Картометрический метод	0.1	-
415	415976.23	1399998.14	Картометрический метод	0.1	-
416	415976.26	1399998.09	Картометрический метод	0.1	-
417	415976.28	1399998.03	Картометрический метод	0.1	-
418	415976.33	1399997.98	Картометрический метод	0.1	-
419	415976.35	1399997.93	Картометрический метод	0.1	-
420	415976.38	1399997.88	Картометрический метод	0.1	-
421	415976.43	1399997.83	Картометрический метод	0.1	-
422	415976.47	1399997.79	Картометрический метод	0.1	-
423	415976.51	1399997.73	Картометрический метод	0.1	-
424	415976.56	1399997.7	Картометрический метод	0.1	-
425	415976.62	1399997.67	Картометрический метод	0.1	-
426	415976.68	1399997.64	Картометрический метод	0.1	-
427	415976.72	1399997.6	Картометрический метод	0.1	-
428	415976.77	1399997.58	Картометрический метод	0.1	-
429	415976.84	1399997.55	Картометрический метод	0.1	-
430	415976.89	1399997.53	Картометрический метод	0.1	-
431	415976.95	1399997.52	Картометрический метод	0.1	-
432	415977.01	1399997.51	Картометрический метод	0.1	-
433	415977.08	1399997.5	Картометрический метод	0.1	-
434	415977.14	1399997.5	Картометрический метод	0.1	-
435	415977.2	1399997.5	Картометрический метод	0.1	-
436	415977.26	1399997.5	Картометрический метод	0.1	-
437	415977.32	1399997.51	Картометрический метод	0.1	-
438	415977.38	1399997.52	Картометрический метод	0.1	-
439	415977.45	1399997.53	Картометрический метод	0.1	-
440	415977.51	1399997.55	Картометрический метод	0.1	-
441	415977.58	1399997.58	Картометрический метод	0.1	-
341	415977.63	1399997.6	Картометрический метод	0.1	-
-					
442	416185.31	1398918.47	Картометрический метод	0.1	-
443	416185.72	1398918.86	Картометрический метод	0.1	-
444	416185.86	1398919.42	Картометрический метод	0.1	-

445	416185.72	1398919.98	Картометрический метод	0.1	-
446	416185.31	1398920.38	Картометрический метод	0.1	-
447	416184.76	1398920.52	Картометрический метод	0.1	-
448	416184.21	1398920.38	Картометрический метод	0.1	-
449	416183.81	1398919.98	Картометрический метод	0.1	-
450	416183.66	1398919.42	Картометрический метод	0.1	-
451	416183.81	1398918.87	Картометрический метод	0.1	-
452	416184.22	1398918.47	Картометрический метод	0.1	-
453	416184.76	1398918.31	Картометрический метод	0.1	-
442	416185.31	1398918.47	Картометрический метод	0.1	-
-					
454	416228.95	1398893.64	Картометрический метод	0.1	-
455	416229.36	1398894.05	Картометрический метод	0.1	-
456	416229.5	1398894.61	Картометрический метод	0.1	-
457	416229.36	1398895.15	Картометрический метод	0.1	-
458	416228.95	1398895.55	Картометрический метод	0.1	-
459	416228.4	1398895.72	Картометрический метод	0.1	-
460	416227.85	1398895.55	Картометрический метод	0.1	-
461	416227.46	1398895.15	Картометрический метод	0.1	-
462	416227.3	1398894.61	Картометрический метод	0.1	-
463	416227.46	1398894.05	Картометрический метод	0.1	-
464	416227.84	1398893.64	Картометрический метод	0.1	-
465	416228.4	1398893.51	Картометрический метод	0.1	-
454	416228.95	1398893.64	Картометрический метод	0.1	-
-					
466	416236.74	1398902.74	Картометрический метод	0.1	-
467	416237.14	1398903.14	Картометрический метод	0.1	-
468	416237.3	1398903.69	Картометрический метод	0.1	-
469	416237.14	1398904.24	Картометрический метод	0.1	-
470	416236.74	1398904.64	Картометрический метод	0.1	-
471	416236.2	1398904.8	Картометрический метод	0.1	-
472	416235.64	1398904.64	Картометрический метод	0.1	-
473	416235.24	1398904.24	Картометрический метод	0.1	-
474	416235.08	1398903.69	Картометрический метод	0.1	-
475	416235.24	1398903.14	Картометрический метод	0.1	-
476	416235.64	1398902.74	Картометрический метод	0.1	-
477	416236.19	1398902.59	Картометрический метод	0.1	-
466	416236.74	1398902.74	Картометрический метод	0.1	-
-					
478	416275.47	1398865.13	Картометрический метод	0.1	-
479	416272.17	1398871.31	Картометрический метод	0.1	-
480	416266.58	1398867.38	Картометрический метод	0.1	-
478	416275.47	1398865.13	Картометрический метод	0.1	-
-					
481	416277.9	1398879.47	Картометрический метод	0.1	-
482	416278.3	1398879.88	Картометрический метод	0.1	-
483	416278.45	1398880.42	Картометрический метод	0.1	-
484	416278.3	1398880.98	Картометрический метод	0.1	-
485	416277.9	1398881.38	Картометрический метод	0.1	-
486	416277.34	1398881.53	Картометрический метод	0.1	-
487	416276.79	1398881.39	Картометрический метод	0.1	-
488	416276.4	1398880.99	Картометрический метод	0.1	-
489	416276.24	1398880.42	Картометрический метод	0.1	-
490	416276.4	1398879.89	Картометрический метод	0.1	-
491	416276.79	1398879.47	Картометрический метод	0.1	-
492	416277.34	1398879.32	Картометрический метод	0.1	-
481	416277.9	1398879.47	Картометрический метод	0.1	-
-					
493	416299.85	1398827.13	Картометрический метод	0.1	-
494	416300.26	1398827.53	Картометрический метод	0.1	-
495	416300.39	1398828.08	Картометрический метод	0.1	-

496	416300.26	1398828.63	Картометрический метод	0.1	-
497	416299.84	1398829.04	Картометрический метод	0.1	-
498	416299.29	1398829.2	Картометрический метод	0.1	-
499	416298.74	1398829.04	Картометрический метод	0.1	-
500	416298.35	1398828.64	Картометрический метод	0.1	-
501	416298.19	1398828.08	Картометрический метод	0.1	-
502	416298.35	1398827.53	Картометрический метод	0.1	-
503	416298.75	1398827.13	Картометрический метод	0.1	-
504	416299.29	1398826.98	Картометрический метод	0.1	-
493	416299.85	1398827.13	Картометрический метод	0.1	-
-					
505	416316.32	1398852.6	Картометрический метод	0.1	-
506	416316.72	1398853	Картометрический метод	0.1	-
507	416316.85	1398853.56	Картометрический метод	0.1	-
508	416316.71	1398854.1	Картометрический метод	0.1	-
509	416316.31	1398854.5	Картометрический метод	0.1	-
510	416315.76	1398854.66	Картометрический метод	0.1	-
511	416315.2	1398854.5	Картометрический метод	0.1	-
512	416314.81	1398854.1	Картометрический метод	0.1	-
513	416314.66	1398853.55	Картометрический метод	0.1	-
514	416314.81	1398853	Картометрический метод	0.1	-
515	416315.21	1398852.6	Картометрический метод	0.1	-
516	416315.76	1398852.46	Картометрический метод	0.1	-
505	416316.32	1398852.6	Картометрический метод	0.1	-
-					
517	416319.87	1398855.71	Картометрический метод	0.1	-
518	416320.27	1398856.1	Картометрический метод	0.1	-
519	416320.42	1398856.65	Картометрический метод	0.1	-
520	416320.27	1398857.2	Картометрический метод	0.1	-
521	416319.88	1398857.62	Картометрический метод	0.1	-
522	416319.32	1398857.76	Картометрический метод	0.1	-
523	416318.77	1398857.62	Картометрический метод	0.1	-
524	416318.36	1398857.21	Картометрический метод	0.1	-
525	416318.21	1398856.65	Картометрический метод	0.1	-
526	416318.36	1398856.11	Картометрический метод	0.1	-
527	416318.76	1398855.71	Картометрический метод	0.1	-
528	416319.32	1398855.55	Картометрический метод	0.1	-
517	416319.87	1398855.71	Картометрический метод	0.1	-
-					
529	416327.02	1398784.83	Картометрический метод	0.1	-
530	416327.43	1398785.23	Картометрический метод	0.1	-
531	416327.57	1398785.79	Картометрический метод	0.1	-
532	416327.43	1398786.33	Картометрический метод	0.1	-
533	416327.03	1398786.73	Картометрический метод	0.1	-
534	416326.47	1398786.88	Картометрический метод	0.1	-
535	416325.92	1398786.73	Картометрический метод	0.1	-
536	416325.52	1398786.34	Картометрический метод	0.1	-
537	416325.37	1398785.79	Картометрический метод	0.1	-
538	416325.52	1398785.24	Картометрический метод	0.1	-
539	416325.92	1398784.83	Картометрический метод	0.1	-
540	416326.47	1398784.67	Картометрический метод	0.1	-
529	416327.02	1398784.83	Картометрический метод	0.1	-
-					
541	416340.29	1398825.01	Картометрический метод	0.1	-
542	416340.68	1398825.42	Картометрический метод	0.1	-
543	416340.83	1398825.96	Картометрический метод	0.1	-
544	416340.68	1398826.51	Картометрический метод	0.1	-
545	416340.28	1398826.91	Картометрический метод	0.1	-
546	416339.72	1398827.06	Картометрический метод	0.1	-
547	416339.17	1398826.91	Картометрический метод	0.1	-
548	416338.77	1398826.5	Картометрический метод	0.1	-

549	416338.63	1398825.96	Картометрический метод	0.1	-
550	416338.77	1398825.41	Картометрический метод	0.1	-
551	416339.18	1398825	Картометрический метод	0.1	-
552	416339.72	1398824.85	Картометрический метод	0.1	-
541	416340.29	1398825.01	Картометрический метод	0.1	-
-					
553	416353.68	1398742.76	Картометрический метод	0.1	-
554	416354.09	1398743.17	Картометрический метод	0.1	-
555	416354.22	1398743.71	Картометрический метод	0.1	-
556	416354.08	1398744.26	Картометрический метод	0.1	-
557	416353.67	1398744.66	Картометрический метод	0.1	-
558	416353.12	1398744.81	Картометрический метод	0.1	-
559	416352.57	1398744.66	Картометрический метод	0.1	-
560	416352.18	1398744.26	Картометрический метод	0.1	-
561	416352.02	1398743.71	Картометрический метод	0.1	-
562	416352.18	1398743.16	Картометрический метод	0.1	-
563	416352.58	1398742.76	Картометрический метод	0.1	-
564	416353.12	1398742.6	Картометрический метод	0.1	-
553	416353.68	1398742.76	Картометрический метод	0.1	-
-					
565	416366.5	1398785.48	Картометрический метод	0.1	-
566	416366.9	1398785.87	Картометрический метод	0.1	-
567	416367.05	1398786.42	Картометрический метод	0.1	-
568	416366.9	1398786.98	Картометрический метод	0.1	-
569	416366.5	1398787.38	Картометрический метод	0.1	-
570	416365.96	1398787.53	Картометрический метод	0.1	-
571	416365.4	1398787.38	Картометрический метод	0.1	-
572	416364.99	1398786.97	Картометрический метод	0.1	-
573	416364.86	1398786.42	Картометрический метод	0.1	-
574	416364.99	1398785.88	Картометрический метод	0.1	-
575	416365.4	1398785.48	Картометрический метод	0.1	-
576	416365.96	1398785.32	Картометрический метод	0.1	-
565	416366.5	1398785.48	Картометрический метод	0.1	-
-					
577	416380.86	1398700.83	Картометрический метод	0.1	-
578	416381.26	1398701.24	Картометрический метод	0.1	-
579	416381.41	1398701.78	Картометрический метод	0.1	-
580	416381.26	1398702.33	Картометрический метод	0.1	-
581	416380.87	1398702.73	Картометрический метод	0.1	-
582	416380.3	1398702.88	Картометрический метод	0.1	-
583	416379.75	1398702.73	Картометрический метод	0.1	-
584	416379.35	1398702.33	Картометрический метод	0.1	-
585	416379.2	1398701.78	Картометрический метод	0.1	-
586	416379.35	1398701.23	Картометрический метод	0.1	-
587	416379.75	1398700.83	Картометрический метод	0.1	-
588	416380.3	1398700.67	Картометрический метод	0.1	-
577	416380.86	1398700.83	Картометрический метод	0.1	-
-					
589	416391.91	1398746.45	Картометрический метод	0.1	-
590	416392.32	1398746.84	Картометрический метод	0.1	-
591	416392.46	1398747.4	Картометрический метод	0.1	-
592	416392.31	1398747.95	Картометрический метод	0.1	-
593	416391.9	1398748.37	Картометрический метод	0.1	-
594	416391.35	1398748.5	Картометрический метод	0.1	-
595	416390.8	1398748.37	Картометрический метод	0.1	-
596	416390.41	1398747.94	Картометрический метод	0.1	-
597	416390.26	1398747.4	Картометрический метод	0.1	-
598	416390.41	1398746.84	Картометрический метод	0.1	-
599	416390.81	1398746.45	Картометрический метод	0.1	-
600	416391.35	1398746.29	Картометрический метод	0.1	-
589	416391.91	1398746.45	Картометрический метод	0.1	-

–					
601	416408.15	1398659.99	Картометрический метод	0.1	-
602	416408.54	1398660.39	Картометрический метод	0.1	-
603	416408.7	1398660.93	Картометрический метод	0.1	-
604	416408.54	1398661.49	Картометрический метод	0.1	-
605	416408.15	1398661.91	Картометрический метод	0.1	-
606	416407.61	1398662.04	Картометрический метод	0.1	-
607	416407.04	1398661.91	Картометрический метод	0.1	-
608	416406.64	1398661.48	Картометрический метод	0.1	-
609	416406.5	1398660.93	Картометрический метод	0.1	-
610	416406.64	1398660.38	Картометрический метод	0.1	-
611	416407.04	1398659.99	Картометрический метод	0.1	-
612	416407.61	1398659.83	Картометрический метод	0.1	-
601	416408.15	1398659.99	Картометрический метод	0.1	-
–					
613	416417.96	1398707.2	Картометрический метод	0.1	-
614	416418.35	1398707.61	Картометрический метод	0.1	-
615	416418.5	1398708.16	Картометрический метод	0.1	-
616	416418.35	1398708.7	Картометрический метод	0.1	-
617	416417.95	1398709.11	Картометрический метод	0.1	-
618	416417.4	1398709.26	Картометрический метод	0.1	-
619	416416.85	1398709.11	Картометрический метод	0.1	-
620	416416.44	1398708.7	Картометрический метод	0.1	-
621	416416.3	1398708.16	Картометрический метод	0.1	-
622	416416.44	1398707.61	Картометрический метод	0.1	-
623	416416.86	1398707.2	Картометрический метод	0.1	-
624	416417.4	1398707.05	Картометрический метод	0.1	-
613	416417.96	1398707.2	Картометрический метод	0.1	-
–					
625	416434.52	1398617.18	Картометрический метод	0.1	-
626	416434.93	1398617.6	Картометрический метод	0.1	-
627	416435.08	1398618.14	Картометрический метод	0.1	-
628	416434.94	1398618.71	Картометрический метод	0.1	-
629	416434.53	1398619.09	Картометрический метод	0.1	-
630	416433.98	1398619.25	Картометрический метод	0.1	-
631	416433.44	1398619.09	Картометрический метод	0.1	-
632	416433.02	1398618.7	Картометрический метод	0.1	-
633	416432.88	1398618.14	Картометрический метод	0.1	-
634	416433.02	1398617.59	Картометрический метод	0.1	-
635	416433.43	1398617.18	Картометрический метод	0.1	-
636	416433.98	1398617.04	Картометрический метод	0.1	-
625	416434.52	1398617.18	Картометрический метод	0.1	-
–					
637	416444.55	1398667.03	Картометрический метод	0.1	-
638	416444.94	1398667.43	Картометрический метод	0.1	-
639	416445.09	1398667.97	Картометрический метод	0.1	-
640	416444.94	1398668.53	Картометрический метод	0.1	-
641	416444.55	1398668.93	Картометрический метод	0.1	-
642	416444	1398669.07	Картометрический метод	0.1	-
643	416443.44	1398668.93	Картометрический метод	0.1	-
644	416443.04	1398668.52	Картометрический метод	0.1	-
645	416442.9	1398667.97	Картометрический метод	0.1	-
646	416443.04	1398667.42	Картометрический метод	0.1	-
647	416443.44	1398667.03	Картометрический метод	0.1	-
648	416444	1398666.86	Картометрический метод	0.1	-
637	416444.55	1398667.03	Картометрический метод	0.1	-
–					
649	416461.64	1398575.54	Картометрический метод	0.1	-
650	416462.04	1398575.94	Картометрический метод	0.1	-
651	416462.18	1398576.5	Картометрический метод	0.1	-
652	416462.04	1398577.04	Картометрический метод	0.1	-

653	416461.64	1398577.45	Картометрический метод	0.1	-
654	416461.08	1398577.61	Картометрический метод	0.1	-
655	416460.53	1398577.45	Картометрический метод	0.1	-
656	416460.13	1398577.04	Картометрический метод	0.1	-
657	416459.98	1398576.5	Картометрический метод	0.1	-
658	416460.13	1398575.94	Картометрический метод	0.1	-
659	416460.53	1398575.54	Картометрический метод	0.1	-
660	416461.08	1398575.38	Картометрический метод	0.1	-
649	416461.64	1398575.54	Картометрический метод	0.1	-
-					
661	416471.35	1398627.12	Картометрический метод	0.1	-
662	416471.75	1398627.53	Картометрический метод	0.1	-
663	416471.89	1398628.07	Картометрический метод	0.1	-
664	416471.75	1398628.63	Картометрический метод	0.1	-
665	416471.34	1398629.02	Картометрический метод	0.1	-
666	416470.79	1398629.17	Картометрический метод	0.1	-
667	416470.25	1398629.02	Картометрический метод	0.1	-
668	416469.85	1398628.62	Картометрический метод	0.1	-
669	416469.69	1398628.07	Картометрический метод	0.1	-
670	416469.85	1398627.52	Картометрический метод	0.1	-
671	416470.24	1398627.12	Картометрический метод	0.1	-
672	416470.79	1398626.96	Картометрический метод	0.1	-
661	416471.35	1398627.12	Картометрический метод	0.1	-
-					
673	416488.63	1398533.56	Картометрический метод	0.1	-
674	416489.05	1398533.97	Картометрический метод	0.1	-
675	416489.18	1398534.51	Картометрический метод	0.1	-
676	416489.05	1398535.06	Картометрический метод	0.1	-
677	416488.64	1398535.48	Картометрический метод	0.1	-
678	416488.09	1398535.62	Картометрический метод	0.1	-
679	416487.55	1398535.48	Картометрический метод	0.1	-
680	416487.13	1398535.06	Картометрический метод	0.1	-
681	416486.99	1398534.51	Картометрический метод	0.1	-
682	416487.13	1398533.98	Картометрический метод	0.1	-
683	416487.54	1398533.56	Картометрический метод	0.1	-
684	416488.09	1398533.41	Картометрический метод	0.1	-
673	416488.63	1398533.56	Картометрический метод	0.1	-
-					
685	416496.19	1398588.42	Картометрический метод	0.1	-
686	416496.6	1398588.83	Картометрический метод	0.1	-
687	416496.75	1398589.38	Картометрический метод	0.1	-
688	416496.6	1398589.92	Картометрический метод	0.1	-
689	416496.19	1398590.33	Картометрический метод	0.1	-
690	416495.65	1398590.48	Картометрический метод	0.1	-
691	416495.09	1398590.33	Картометрический метод	0.1	-
692	416494.69	1398589.93	Картометрический метод	0.1	-
693	416494.55	1398589.38	Картометрический метод	0.1	-
694	416494.69	1398588.83	Картометрический метод	0.1	-
695	416495.09	1398588.42	Картометрический метод	0.1	-
696	416495.65	1398588.27	Картометрический метод	0.1	-
685	416496.19	1398588.42	Картометрический метод	0.1	-
-					
697	416522.2	1398549.3	Картометрический метод	0.1	-
698	416522.62	1398549.72	Картометрический метод	0.1	-
699	416522.76	1398550.26	Картометрический метод	0.1	-
700	416522.62	1398550.82	Картометрический метод	0.1	-
701	416522.2	1398551.22	Картометрический метод	0.1	-
702	416521.66	1398551.36	Картометрический метод	0.1	-
703	416521.12	1398551.22	Картометрический метод	0.1	-
704	416520.71	1398550.81	Картометрический метод	0.1	-
705	416520.56	1398550.26	Картометрический метод	0.1	-

706	416520.7	1398549.71	Картометрический метод	0.1	-
707	416521.11	1398549.3	Картометрический метод	0.1	-
708	416521.66	1398549.15	Картометрический метод	0.1	-
697	416522.2	1398549.3	Картометрический метод	0.1	-
-					
709	417193.64	1397557.63	Картометрический метод	0.1	-
710	417194.04	1397558.02	Картометрический метод	0.1	-
711	417194.19	1397558.58	Картометрический метод	0.1	-
712	417194.04	1397559.12	Картометрический метод	0.1	-
713	417193.64	1397559.54	Картометрический метод	0.1	-
714	417193.09	1397559.68	Картометрический метод	0.1	-
715	417192.54	1397559.54	Картометрический метод	0.1	-
716	417192.13	1397559.13	Картометрический метод	0.1	-
717	417191.99	1397558.58	Картометрический метод	0.1	-
718	417192.13	1397558.03	Картометрический метод	0.1	-
719	417192.54	1397557.63	Картометрический метод	0.1	-
720	417193.09	1397557.47	Картометрический метод	0.1	-
709	417193.64	1397557.63	Картометрический метод	0.1	-
-					
721	417210.17	1397462.66	Картометрический метод	0.1	-
722	417210.58	1397463.06	Картометрический метод	0.1	-
723	417210.72	1397463.61	Картометрический метод	0.1	-
724	417210.58	1397464.16	Картометрический метод	0.1	-
725	417210.17	1397464.56	Картометрический метод	0.1	-
726	417209.62	1397464.72	Картометрический метод	0.1	-
727	417209.07	1397464.57	Картометрический метод	0.1	-
728	417208.67	1397464.17	Картометрический метод	0.1	-
729	417208.52	1397463.61	Картометрический метод	0.1	-
730	417208.67	1397463.07	Картометрический метод	0.1	-
731	417209.07	1397462.66	Картометрический метод	0.1	-
732	417209.62	1397462.5	Картометрический метод	0.1	-
721	417210.17	1397462.66	Картометрический метод	0.1	-
-					
733	417220.16	1397518.76	Картометрический метод	0.1	-
734	417220.56	1397519.16	Картометрический метод	0.1	-
735	417220.72	1397519.71	Картометрический метод	0.1	-
736	417220.56	1397520.26	Картометрический метод	0.1	-
737	417220.16	1397520.67	Картометрический метод	0.1	-
738	417219.61	1397520.82	Картометрический метод	0.1	-
739	417219.05	1397520.67	Картометрический метод	0.1	-
740	417218.65	1397520.27	Картометрический метод	0.1	-
741	417218.5	1397519.71	Картометрический метод	0.1	-
742	417218.65	1397519.17	Картометрический метод	0.1	-
743	417219.05	1397518.76	Картометрический метод	0.1	-
744	417219.6	1397518.6	Картометрический метод	0.1	-
733	417220.16	1397518.76	Картометрический метод	0.1	-
-					
745	417232.76	1397478.69	Картометрический метод	0.1	-
746	417231.28	1397481.75	Картометрический метод	0.1	-
747	417228.83	1397480.42	Картометрический метод	0.1	-
748	417230.18	1397477.41	Картометрический метод	0.1	-
745	417232.76	1397478.69	Картометрический метод	0.1	-
-					
749	417311.03	1397333.16	Картометрический метод	0.1	-
750	417310.91	1397338.17	Картометрический метод	0.1	-
751	417305.91	1397338.04	Картометрический метод	0.1	-
752	417306.03	1397333.05	Картометрический метод	0.1	-
749	417311.03	1397333.16	Картометрический метод	0.1	-
-					
753	417315.54	1397100.14	Картометрический метод	0.1	-
754	417315.44	1397105.15	Картометрический метод	0.1	-

755	417310.44	1397105.05	Картометрический метод	0.1	-
756	417310.54	1397100.04	Картометрический метод	0.1	-
753	417315.54	1397100.14	Картометрический метод	0.1	-
-					
757	417318.71	1397000.03	Картометрический метод	0.1	-
758	417317.04	1397005.7	Картометрический метод	0.1	-
759	417311.37	1397004.02	Картометрический метод	0.1	-
760	417313.04	1396998.35	Картометрический метод	0.1	-
757	417318.71	1397000.03	Картометрический метод	0.1	-
-					
761	417362.86	1397277.45	Картометрический метод	0.1	-
762	417367.63	1397288.26	Картометрический метод	0.1	-
763	417358.82	1397284.53	Картометрический метод	0.1	-
761	417362.86	1397277.45	Картометрический метод	0.1	-
-					
764	417374.05	1397260.08	Картометрический метод	0.1	-
765	417374.45	1397260.49	Картометрический метод	0.1	-
766	417374.6	1397261.02	Картометрический метод	0.1	-
767	417374.45	1397261.59	Картометрический метод	0.1	-
768	417374.05	1397261.99	Картометрический метод	0.1	-
769	417373.5	1397262.14	Картометрический метод	0.1	-
770	417372.95	1397261.99	Картометрический метод	0.1	-
771	417372.55	1397261.58	Картометрический метод	0.1	-
772	417372.4	1397261.02	Картометрический метод	0.1	-
773	417372.55	1397260.48	Картометрический метод	0.1	-
774	417372.95	1397260.08	Картометрический метод	0.1	-
775	417373.51	1397259.92	Картометрический метод	0.1	-
764	417374.05	1397260.08	Картометрический метод	0.1	-
-					
776	417390.73	1397244.94	Картометрический метод	0.1	-
777	417391.14	1397245.35	Картометрический метод	0.1	-
778	417391.28	1397245.9	Картометрический метод	0.1	-
779	417391.14	1397246.45	Картометрический метод	0.1	-
780	417390.73	1397246.85	Картометрический метод	0.1	-
781	417390.18	1397247.01	Картометрический метод	0.1	-
782	417389.63	1397246.85	Картометрический метод	0.1	-
783	417389.23	1397246.45	Картометрический метод	0.1	-
784	417389.08	1397245.9	Картометрический метод	0.1	-
785	417389.23	1397245.35	Картометрический метод	0.1	-
786	417389.63	1397244.94	Картометрический метод	0.1	-
787	417390.18	1397244.8	Картометрический метод	0.1	-
776	417390.73	1397244.94	Картометрический метод	0.1	-
-					
788	417393.3	1397240.68	Картометрический метод	0.1	-
789	417393.71	1397241.09	Картометрический метод	0.1	-
790	417393.85	1397241.62	Картометрический метод	0.1	-
791	417393.7	1397242.19	Картометрический метод	0.1	-
792	417393.3	1397242.59	Картометрический метод	0.1	-
793	417392.74	1397242.73	Картометрический метод	0.1	-
794	417392.19	1397242.59	Картометрический метод	0.1	-
795	417391.81	1397242.18	Картометрический метод	0.1	-
796	417391.65	1397241.62	Картометрический метод	0.1	-
797	417391.81	1397241.09	Картометрический метод	0.1	-
798	417392.19	1397240.68	Картометрический метод	0.1	-
799	417392.74	1397240.52	Картометрический метод	0.1	-
788	417393.3	1397240.68	Картометрический метод	0.1	-
-					
800	417395.2	1397224.25	Картометрический метод	0.1	-
801	417395.59	1397224.65	Картометрический метод	0.1	-
802	417395.74	1397225.19	Картометрический метод	0.1	-
803	417395.59	1397225.75	Картометрический метод	0.1	-

804	417395.2	1397226.15	Картометрический метод	0.1	-
805	417394.64	1397226.29	Картометрический метод	0.1	-
806	417394.09	1397226.15	Картометрический метод	0.1	-
807	417393.68	1397225.74	Картометрический метод	0.1	-
808	417393.54	1397225.19	Картометрический метод	0.1	-
809	417393.68	1397224.64	Картометрический метод	0.1	-
810	417394.09	1397224.25	Картометрический метод	0.1	-
811	417394.64	1397224.08	Картометрический метод	0.1	-
800	417395.2	1397224.25	Картометрический метод	0.1	-
-					
812	417405.29	1397230.06	Картометрический метод	0.1	-
813	417405.69	1397230.47	Картометрический метод	0.1	-
814	417405.84	1397231.02	Картометрический метод	0.1	-
815	417405.69	1397231.56	Картометрический метод	0.1	-
816	417405.29	1397231.97	Картометрический метод	0.1	-
817	417404.74	1397232.12	Картометрический метод	0.1	-
818	417404.19	1397231.97	Картометрический метод	0.1	-
819	417403.79	1397231.56	Картометрический метод	0.1	-
820	417403.64	1397231.02	Картометрический метод	0.1	-
821	417403.79	1397230.47	Картометрический метод	0.1	-
822	417404.19	1397230.06	Картометрический метод	0.1	-
823	417404.74	1397229.91	Картометрический метод	0.1	-
812	417405.29	1397230.06	Картометрический метод	0.1	-
-					
824	417405.32	1397220.65	Картометрический метод	0.1	-
825	417405.72	1397221.04	Картометрический метод	0.1	-
826	417405.87	1397221.59	Картометрический метод	0.1	-
827	417405.72	1397222.15	Картометрический метод	0.1	-
828	417405.32	1397222.56	Картометрический метод	0.1	-
829	417404.77	1397222.7	Картометрический метод	0.1	-
830	417404.22	1397222.56	Картометрический метод	0.1	-
831	417403.81	1397222.15	Картометрический метод	0.1	-
832	417403.66	1397221.59	Картометрический метод	0.1	-
833	417403.81	1397221.05	Картометрический метод	0.1	-
834	417404.22	1397220.65	Картометрический метод	0.1	-
835	417404.77	1397220.49	Картометрический метод	0.1	-
824	417405.32	1397220.65	Картометрический метод	0.1	-
-					
836	417419.77	1397182.55	Картометрический метод	0.1	-
837	417420.19	1397182.96	Картометрический метод	0.1	-
838	417420.32	1397183.5	Картометрический метод	0.1	-
839	417420.18	1397184.06	Картометрический метод	0.1	-
840	417419.77	1397184.46	Картометрический метод	0.1	-
841	417419.22	1397184.62	Картометрический метод	0.1	-
842	417418.67	1397184.46	Картометрический метод	0.1	-
843	417418.28	1397184.05	Картометрический метод	0.1	-
844	417418.12	1397183.5	Картометрический метод	0.1	-
845	417418.27	1397182.95	Картометрический метод	0.1	-
846	417418.67	1397182.55	Картометрический метод	0.1	-
847	417419.22	1397182.39	Картометрический метод	0.1	-
836	417419.77	1397182.55	Картометрический метод	0.1	-
-					
848	417426.95	1397183.98	Картометрический метод	0.1	-
849	417427.35	1397184.38	Картометрический метод	0.1	-
850	417427.5	1397184.94	Картометрический метод	0.1	-
851	417427.35	1397185.48	Картометрический метод	0.1	-
852	417426.95	1397185.88	Картометрический метод	0.1	-
853	417426.4	1397186.04	Картометрический метод	0.1	-
854	417425.85	1397185.88	Картометрический метод	0.1	-
855	417425.44	1397185.48	Картометрический метод	0.1	-
856	417425.3	1397184.94	Картометрический метод	0.1	-

857	417425.44	1397184.38	Картометрический метод	0.1	-
858	417425.85	1397183.98	Картометрический метод	0.1	-
859	417426.4	1397183.83	Картометрический метод	0.1	-
848	417426.95	1397183.98	Картометрический метод	0.1	-
-					
860	417439.51	1396804.42	Картометрический метод	0.1	-
861	417436.88	1396808.68	Картометрический метод	0.1	-
862	417432.63	1396806.04	Картометрический метод	0.1	-
863	417435.26	1396801.8	Картометрический метод	0.1	-
860	417439.51	1396804.42	Картометрический метод	0.1	-
-					
864	417445.88	1397137.79	Картометрический метод	0.1	-
865	417446.28	1397138.2	Картометрический метод	0.1	-
866	417446.43	1397138.74	Картометрический метод	0.1	-
867	417446.28	1397139.3	Картометрический метод	0.1	-
868	417445.89	1397139.7	Картометрический метод	0.1	-
869	417445.33	1397139.84	Картометрический метод	0.1	-
870	417444.78	1397139.69	Картометрический метод	0.1	-
871	417444.38	1397139.29	Картометрический метод	0.1	-
872	417444.23	1397138.74	Картометрический метод	0.1	-
873	417444.38	1397138.19	Картометрический метод	0.1	-
874	417444.78	1397137.79	Картометрический метод	0.1	-
875	417445.33	1397137.63	Картометрический метод	0.1	-
864	417445.88	1397137.79	Картометрический метод	0.1	-
-					
876	417451.99	1397141.38	Картометрический метод	0.1	-
877	417452.4	1397141.78	Картометрический метод	0.1	-
878	417452.55	1397142.34	Картометрический метод	0.1	-
879	417452.4	1397142.88	Картометрический метод	0.1	-
880	417451.99	1397143.29	Картометрический метод	0.1	-
881	417451.44	1397143.45	Картометрический метод	0.1	-
882	417450.9	1397143.29	Картометрический метод	0.1	-
883	417450.5	1397142.88	Картометрический метод	0.1	-
884	417450.34	1397142.34	Картометрический метод	0.1	-
885	417450.5	1397141.78	Картометрический метод	0.1	-
886	417450.9	1397141.38	Картометрический метод	0.1	-
887	417451.44	1397141.24	Картометрический метод	0.1	-
876	417451.99	1397141.38	Картометрический метод	0.1	-
-					
888	417471.57	1397094.25	Картометрический метод	0.1	-
889	417471.99	1397094.65	Картометрический метод	0.1	-
890	417472.12	1397095.2	Картометрический метод	0.1	-
891	417471.98	1397095.76	Картометрический метод	0.1	-
892	417471.57	1397096.15	Картометрический метод	0.1	-
893	417471.02	1397096.3	Картометрический метод	0.1	-
894	417470.47	1397096.15	Картометрический метод	0.1	-
895	417470.08	1397095.75	Картометрический метод	0.1	-
896	417469.93	1397095.2	Картометрический метод	0.1	-
897	417470.07	1397094.64	Картометрический метод	0.1	-
898	417470.47	1397094.25	Картометрический метод	0.1	-
899	417471.02	1397094.09	Картометрический метод	0.1	-
888	417471.57	1397094.25	Картометрический метод	0.1	-
-					
900	417477.26	1397098.72	Картометрический метод	0.1	-
901	417477.66	1397099.12	Картометрический метод	0.1	-
902	417477.81	1397099.68	Картометрический метод	0.1	-
903	417477.66	1397100.23	Картометрический метод	0.1	-
904	417477.26	1397100.63	Картометрический метод	0.1	-
905	417476.71	1397100.78	Картометрический метод	0.1	-
906	417476.16	1397100.63	Картометрический метод	0.1	-
907	417475.76	1397100.24	Картометрический метод	0.1	-

908	417475.61	1397099.68	Картометрический метод	0.1	-
909	417475.76	1397099.12	Картометрический метод	0.1	-
910	417476.16	1397098.72	Картометрический метод	0.1	-
911	417476.71	1397098.57	Картометрический метод	0.1	-
900	417477.26	1397098.72	Картометрический метод	0.1	-
-					
912	417482.08	1397104.81	Картометрический метод	0.1	-
913	417482.48	1397105.21	Картометрический метод	0.1	-
914	417482.63	1397105.76	Картометрический метод	0.1	-
915	417482.48	1397106.31	Картометрический метод	0.1	-
916	417482.08	1397106.71	Картометрический метод	0.1	-
917	417481.53	1397106.86	Картометрический метод	0.1	-
918	417480.98	1397106.71	Картометрический метод	0.1	-
919	417480.57	1397106.32	Картометрический метод	0.1	-
920	417480.42	1397105.76	Картометрический метод	0.1	-
921	417480.57	1397105.22	Картометрический метод	0.1	-
922	417480.98	1397104.81	Картометрический метод	0.1	-
923	417481.53	1397104.65	Картометрический метод	0.1	-
912	417482.08	1397104.81	Картометрический метод	0.1	-
-					
924	417489.42	1396789.79	Картометрический метод	0.1	-
925	417489.55	1396790.3	Картометрический метод	0.1	-
926	417489.42	1396790.79	Картометрический метод	0.1	-
927	417489.05	1396791.17	Картометрический метод	0.1	-
928	417488.55	1396791.3	Картометрический метод	0.1	-
929	417488.06	1396791.18	Картометрический метод	0.1	-
930	417487.68	1396790.8	Картометрический метод	0.1	-
931	417487.54	1396790.29	Картометрический метод	0.1	-
932	417487.67	1396789.8	Картометрический метод	0.1	-
933	417488.05	1396789.43	Картометрический метод	0.1	-
934	417488.55	1396789.29	Картометрический метод	0.1	-
935	417489.05	1396789.42	Картометрический метод	0.1	-
924	417489.42	1396789.79	Картометрический метод	0.1	-
-					
936	417497.42	1397046.34	Картометрический метод	0.1	-
937	417497.83	1397046.74	Картометрический метод	0.1	-
938	417497.98	1397047.31	Картометрический метод	0.1	-
939	417497.83	1397047.84	Картометрический метод	0.1	-
940	417497.42	1397048.25	Картометрический метод	0.1	-
941	417496.88	1397048.41	Картометрический метод	0.1	-
942	417496.32	1397048.25	Картометрический метод	0.1	-
943	417495.92	1397047.84	Картометрический метод	0.1	-
944	417495.77	1397047.31	Картометрический метод	0.1	-
945	417495.92	1397046.74	Картометрический метод	0.1	-
946	417496.33	1397046.34	Картометрический метод	0.1	-
947	417496.88	1397046.2	Картометрический метод	0.1	-
936	417497.42	1397046.34	Картометрический метод	0.1	-
-					
948	417503.34	1397054.69	Картометрический метод	0.1	-
949	417503.74	1397055.1	Картометрический метод	0.1	-
950	417503.89	1397055.64	Картометрический метод	0.1	-
951	417503.74	1397056.19	Картометрический метод	0.1	-
952	417503.34	1397056.6	Картометрический метод	0.1	-
953	417502.8	1397056.75	Картометрический метод	0.1	-
954	417502.24	1397056.6	Картометрический метод	0.1	-
955	417501.83	1397056.2	Картометрический метод	0.1	-
956	417501.69	1397055.64	Картометрический метод	0.1	-
957	417501.83	1397055.1	Картометрический метод	0.1	-
958	417502.24	1397054.69	Картометрический метод	0.1	-
959	417502.8	1397054.55	Картометрический метод	0.1	-
948	417503.34	1397054.69	Картометрический метод	0.1	-

–					
960	417505.97	1397064.3	Картометрический метод	0.1	-
961	417506.37	1397064.7	Картометрический метод	0.1	-
962	417506.52	1397065.25	Картометрический метод	0.1	-
963	417506.37	1397065.79	Картометрический метод	0.1	-
964	417505.96	1397066.21	Картометрический метод	0.1	-
965	417505.42	1397066.36	Картометрический метод	0.1	-
966	417504.86	1397066.21	Картометрический метод	0.1	-
967	417504.47	1397065.8	Картометрический метод	0.1	-
968	417504.31	1397065.25	Картометрический метод	0.1	-
969	417504.47	1397064.71	Картометрический метод	0.1	-
970	417504.87	1397064.3	Картометрический метод	0.1	-
971	417505.42	1397064.14	Картометрический метод	0.1	-
960	417505.97	1397064.3	Картометрический метод	0.1	-
–					
972	417520.85	1397009.99	Картометрический метод	0.1	-
973	417521.25	1397010.41	Картометрический метод	0.1	-
974	417521.39	1397010.95	Картометрический метод	0.1	-
975	417521.25	1397011.51	Картометрический метод	0.1	-
976	417520.84	1397011.9	Картометрический метод	0.1	-
977	417520.29	1397012.06	Картометрический метод	0.1	-
978	417519.74	1397011.9	Картометрический метод	0.1	-
979	417519.34	1397011.5	Картометрический метод	0.1	-
980	417519.19	1397010.95	Картометрический метод	0.1	-
981	417519.35	1397010.4	Картометрический метод	0.1	-
982	417519.74	1397009.99	Картометрический метод	0.1	-
983	417520.29	1397009.84	Картометрический метод	0.1	-
972	417520.85	1397009.99	Картометрический метод	0.1	-
–					
984	417528.26	1397012.63	Картометрический метод	0.1	-
985	417528.66	1397013.02	Картометрический метод	0.1	-
986	417528.81	1397013.58	Картометрический метод	0.1	-
987	417528.66	1397014.13	Картометрический метод	0.1	-
988	417528.26	1397014.54	Картометрический метод	0.1	-
989	417527.72	1397014.69	Картометрический метод	0.1	-
990	417527.16	1397014.54	Картометрический метод	0.1	-
991	417526.76	1397014.14	Картометрический метод	0.1	-
992	417526.61	1397013.58	Картометрический метод	0.1	-
993	417526.76	1397013.03	Картометрический метод	0.1	-
994	417527.16	1397012.63	Картометрический метод	0.1	-
995	417527.72	1397012.47	Картометрический метод	0.1	-
984	417528.26	1397012.63	Картометрический метод	0.1	-
–					
996	417530.24	1397022.83	Картометрический метод	0.1	-
997	417530.65	1397023.22	Картометрический метод	0.1	-
998	417530.79	1397023.78	Картометрический метод	0.1	-
999	417530.65	1397024.33	Картометрический метод	0.1	-
1000	417530.24	1397024.74	Картометрический метод	0.1	-
1001	417529.69	1397024.88	Картометрический метод	0.1	-
1002	417529.15	1397024.74	Картометрический метод	0.1	-
1003	417528.74	1397024.33	Картометрический метод	0.1	-
1004	417528.59	1397023.78	Картометрический метод	0.1	-
1005	417528.74	1397023.23	Картометрический метод	0.1	-
1006	417529.14	1397022.83	Картометрический метод	0.1	-
1007	417529.69	1397022.66	Картометрический метод	0.1	-
996	417530.24	1397022.83	Картометрический метод	0.1	-
–					
1008	417546.8	1396965.79	Картометрический метод	0.1	-
1009	417547.21	1396966.2	Картометрический метод	0.1	-
1010	417547.37	1396966.75	Картометрический метод	0.1	-
1011	417547.21	1396967.29	Картометрический метод	0.1	-

1012	417546.8	1396967.7	Картометрический метод	0.1	-
1013	417546.26	1396967.86	Картометрический метод	0.1	-
1014	417545.7	1396967.7	Картометрический метод	0.1	-
1015	417545.3	1396967.29	Картометрический метод	0.1	-
1016	417545.15	1396966.75	Картометрический метод	0.1	-
1017	417545.3	1396966.2	Картометрический метод	0.1	-
1018	417545.7	1396965.79	Картометрический метод	0.1	-
1019	417546.25	1396965.64	Картометрический метод	0.1	-
1008	417546.8	1396965.79	Картометрический метод	0.1	-
-					
1020	417552.91	1396970.62	Картометрический метод	0.1	-
1021	417553.3	1396971.02	Картометрический метод	0.1	-
1022	417553.45	1396971.57	Картометрический метод	0.1	-
1023	417553.3	1396972.13	Картометрический метод	0.1	-
1024	417552.9	1396972.53	Картометрический метод	0.1	-
1025	417552.35	1396972.67	Картометрический метод	0.1	-
1026	417551.8	1396972.53	Картометрический метод	0.1	-
1027	417551.41	1396972.13	Картометрический метод	0.1	-
1028	417551.25	1396971.57	Картометрический метод	0.1	-
1029	417551.41	1396971.03	Картометрический метод	0.1	-
1030	417551.8	1396970.62	Картометрический метод	0.1	-
1031	417552.35	1396970.46	Картометрический метод	0.1	-
1020	417552.91	1396970.62	Картометрический метод	0.1	-
-					
1032	417555.6	1396979.92	Картометрический метод	0.1	-
1033	417556	1396980.31	Картометрический метод	0.1	-
1034	417556.15	1396980.86	Картометрический метод	0.1	-
1035	417556	1396981.42	Картометрический метод	0.1	-
1036	417555.61	1396981.82	Картометрический метод	0.1	-
1037	417555.05	1396981.96	Картометрический метод	0.1	-
1038	417554.5	1396981.82	Картометрический метод	0.1	-
1039	417554.09	1396981.42	Картометрический метод	0.1	-
1040	417553.94	1396980.86	Картометрический метод	0.1	-
1041	417554.09	1396980.32	Картометрический метод	0.1	-
1042	417554.5	1396979.92	Картометрический метод	0.1	-
1043	417555.05	1396979.76	Картометрический метод	0.1	-
1032	417555.6	1396979.92	Картометрический метод	0.1	-
-					
1044	417572.44	1396922.11	Картометрический метод	0.1	-
1045	417572.84	1396922.51	Картометрический метод	0.1	-
1046	417572.99	1396923.07	Картометрический метод	0.1	-
1047	417572.84	1396923.62	Картометрический метод	0.1	-
1048	417572.44	1396924.02	Картометрический метод	0.1	-
1049	417571.89	1396924.17	Картометрический метод	0.1	-
1050	417571.34	1396924.02	Картометрический метод	0.1	-
1051	417570.93	1396923.63	Картометрический метод	0.1	-
1052	417570.79	1396923.07	Картометрический метод	0.1	-
1053	417570.93	1396922.52	Картометрический метод	0.1	-
1054	417571.34	1396922.11	Картометрический метод	0.1	-
1055	417571.89	1396921.96	Картометрический метод	0.1	-
1044	417572.44	1396922.11	Картометрический метод	0.1	-
-					
1056	417578.6	1396926.88	Картометрический метод	0.1	-
1057	417579.01	1396927.28	Картометрический метод	0.1	-
1058	417579.15	1396927.83	Картометрический метод	0.1	-
1059	417579.01	1396928.39	Картометрический метод	0.1	-
1060	417578.6	1396928.79	Картометрический метод	0.1	-
1061	417578.05	1396928.94	Картометрический метод	0.1	-
1062	417577.5	1396928.79	Картометрический метод	0.1	-
1063	417577.1	1396928.39	Картометрический метод	0.1	-
1064	417576.95	1396927.83	Картометрический метод	0.1	-

1065	417577.1	1396927.29	Картометрический метод	0.1	-
1066	417577.5	1396926.88	Картометрический метод	0.1	-
1067	417578.05	1396926.72	Картометрический метод	0.1	-
1056	417578.6	1396926.88	Картометрический метод	0.1	-
-					
1068	417580.65	1396937.06	Картометрический метод	0.1	-
1069	417581.06	1396937.46	Картометрический метод	0.1	-
1070	417581.21	1396938.01	Картометрический метод	0.1	-
1071	417581.07	1396938.56	Картометрический метод	0.1	-
1072	417580.66	1396938.97	Картометрический метод	0.1	-
1073	417580.11	1396939.11	Картометрический метод	0.1	-
1074	417579.57	1396938.98	Картометрический метод	0.1	-
1075	417579.15	1396938.57	Картометрический метод	0.1	-
1076	417579.01	1396938.01	Картометрический метод	0.1	-
1077	417579.15	1396937.47	Картометрический метод	0.1	-
1078	417579.56	1396937.06	Картометрический метод	0.1	-
1079	417580.11	1396936.9	Картометрический метод	0.1	-
1068	417580.65	1396937.06	Картометрический метод	0.1	-
-					
1080	417598.82	1396877.5	Картометрический метод	0.1	-
1081	417599.23	1396877.89	Картометрический метод	0.1	-
1082	417599.38	1396878.45	Картометрический метод	0.1	-
1083	417599.23	1396879	Картометрический метод	0.1	-
1084	417598.82	1396879.41	Картометрический метод	0.1	-
1085	417598.28	1396879.55	Картометрический метод	0.1	-
1086	417597.72	1396879.41	Картометрический метод	0.1	-
1087	417597.32	1396879.01	Картометрический метод	0.1	-
1088	417597.18	1396878.45	Картометрический метод	0.1	-
1089	417597.32	1396877.9	Картометрический метод	0.1	-
1090	417597.72	1396877.5	Картометрический метод	0.1	-
1091	417598.28	1396877.34	Картометрический метод	0.1	-
1080	417598.82	1396877.5	Картометрический метод	0.1	-
-					
1092	417602.78	1396886.6	Картометрический метод	0.1	-
1093	417603.19	1396887	Картометрический метод	0.1	-
1094	417603.33	1396887.56	Картометрический метод	0.1	-
1095	417603.19	1396888.1	Картометрический метод	0.1	-
1096	417602.79	1396888.51	Картометрический метод	0.1	-
1097	417602.23	1396888.67	Картометрический метод	0.1	-
1098	417601.68	1396888.51	Картометрический метод	0.1	-
1099	417601.28	1396888.1	Картометрический метод	0.1	-
1100	417601.13	1396887.57	Картометрический метод	0.1	-
1101	417601.28	1396887	Картометрический метод	0.1	-
1102	417601.68	1396886.6	Картометрический метод	0.1	-
1103	417602.23	1396886.45	Картометрический метод	0.1	-
1092	417602.78	1396886.6	Картометрический метод	0.1	-
-					
1104	417606.51	1396893.27	Картометрический метод	0.1	-
1105	417606.92	1396893.68	Картометрический метод	0.1	-
1106	417607.07	1396894.23	Картометрический метод	0.1	-
1107	417606.92	1396894.77	Картометрический метод	0.1	-
1108	417606.51	1396895.18	Картометрический метод	0.1	-
1109	417605.97	1396895.35	Картометрический метод	0.1	-
1110	417605.4	1396895.18	Картометрический метод	0.1	-
1111	417605	1396894.77	Картометрический метод	0.1	-
1112	417604.86	1396894.23	Картометрический метод	0.1	-
1113	417605	1396893.68	Картометрический метод	0.1	-
1114	417605.4	1396893.27	Картометрический метод	0.1	-
1115	417605.96	1396893.13	Картометрический метод	0.1	-
1104	417606.51	1396893.27	Картометрический метод	0.1	-
-					

1116	417620.52	1396840.37	Картометрический метод	0.1	-
1117	417620.92	1396840.79	Картометрический метод	0.1	-
1118	417621.07	1396841.33	Картометрический метод	0.1	-
1119	417620.92	1396841.88	Картометрический метод	0.1	-
1120	417620.52	1396842.28	Картометрический метод	0.1	-
1121	417619.96	1396842.43	Картометрический метод	0.1	-
1122	417619.42	1396842.28	Картометрический метод	0.1	-
1123	417619.01	1396841.88	Картометрический метод	0.1	-
1124	417618.87	1396841.33	Картометрический метод	0.1	-
1125	417619.01	1396840.78	Картометрический метод	0.1	-
1126	417619.43	1396840.37	Картометрический метод	0.1	-
1127	417619.96	1396840.22	Картометрический метод	0.1	-
1116	417620.52	1396840.37	Картометрический метод	0.1	-
-					
1128	417627.27	1396844.23	Картометрический метод	0.1	-
1129	417627.66	1396844.64	Картометрический метод	0.1	-
1130	417627.81	1396845.18	Картометрический метод	0.1	-
1131	417627.66	1396845.73	Картометрический метод	0.1	-
1132	417627.26	1396846.15	Картометрический метод	0.1	-
1133	417626.7	1396846.29	Картометрический метод	0.1	-
1134	417626.16	1396846.15	Картометрический метод	0.1	-
1135	417625.75	1396845.74	Картометрический метод	0.1	-
1136	417625.6	1396845.18	Картометрический метод	0.1	-
1137	417625.75	1396844.65	Картометрический метод	0.1	-
1138	417626.17	1396844.23	Картометрический метод	0.1	-
1139	417626.7	1396844.08	Картометрический метод	0.1	-
1128	417627.27	1396844.23	Картометрический метод	0.1	-
-					
1140	417631.47	1396850.64	Картометрический метод	0.1	-
1141	417631.86	1396851.05	Картометрический метод	0.1	-
1142	417632.01	1396851.61	Картометрический метод	0.1	-
1143	417631.86	1396852.15	Картометрический метод	0.1	-
1144	417631.46	1396852.56	Картометрический метод	0.1	-
1145	417630.91	1396852.72	Картометрический метод	0.1	-
1146	417630.35	1396852.56	Картометрический метод	0.1	-
1147	417629.96	1396852.15	Картометрический метод	0.1	-
1148	417629.8	1396851.61	Картометрический метод	0.1	-
1149	417629.96	1396851.05	Картометрический метод	0.1	-
1150	417630.35	1396850.64	Картометрический метод	0.1	-
1151	417630.91	1396850.5	Картометрический метод	0.1	-
1140	417631.47	1396850.64	Картометрический метод	0.1	-
-					
1152	417645.47	1396798.04	Картометрический метод	0.1	-
1153	417645.87	1396798.44	Картометрический метод	0.1	-
1154	417646.02	1396799	Картометрический метод	0.1	-
1155	417645.87	1396799.54	Картометрический метод	0.1	-
1156	417645.47	1396799.95	Картометрический метод	0.1	-
1157	417644.92	1396800.11	Картометрический метод	0.1	-
1158	417644.36	1396799.95	Картометрический метод	0.1	-
1159	417643.96	1396799.54	Картометрический метод	0.1	-
1160	417643.82	1396799	Картометрический метод	0.1	-
1161	417643.96	1396798.44	Картометрический метод	0.1	-
1162	417644.36	1396798.04	Картометрический метод	0.1	-
1163	417644.92	1396797.89	Картометрический метод	0.1	-
1152	417645.47	1396798.04	Картометрический метод	0.1	-
-					
1164	417647.45	1396794.43	Картометрический метод	0.1	-
1165	417647.85	1396794.84	Картометрический метод	0.1	-
1166	417648	1396795.39	Картометрический метод	0.1	-
1167	417647.85	1396795.94	Картометрический метод	0.1	-
1168	417647.46	1396796.34	Картометрический метод	0.1	-

1169	417646.9	1396796.49	Картометрический метод	0.1	-
1170	417646.36	1396796.34	Картометрический метод	0.1	-
1171	417645.94	1396795.95	Картометрический метод	0.1	-
1172	417645.8	1396795.39	Картометрический метод	0.1	-
1173	417645.94	1396794.85	Картометрический метод	0.1	-
1174	417646.35	1396794.43	Картометрический метод	0.1	-
1175	417646.9	1396794.28	Картометрический метод	0.1	-
1164	417647.45	1396794.43	Картометрический метод	0.1	-
-					
1176	417652.15	1396801.76	Картометрический метод	0.1	-
1177	417652.56	1396802.16	Картометрический метод	0.1	-
1178	417652.7	1396802.7	Картометрический метод	0.1	-
1179	417652.56	1396803.27	Картометрический метод	0.1	-
1180	417652.15	1396803.65	Картометрический метод	0.1	-
1181	417651.6	1396803.8	Картометрический метод	0.1	-
1182	417651.05	1396803.65	Картометрический метод	0.1	-
1183	417650.65	1396803.26	Картометрический метод	0.1	-
1184	417650.5	1396802.7	Картометрический метод	0.1	-
1185	417650.65	1396802.15	Картометрический метод	0.1	-
1186	417651.06	1396801.76	Картометрический метод	0.1	-
1187	417651.6	1396801.6	Картометрический метод	0.1	-
1176	417652.15	1396801.76	Картометрический метод	0.1	-
-					
1188	417654.34	1396798.02	Картометрический метод	0.1	-
1189	417654.75	1396798.42	Картометрический метод	0.1	-
1190	417654.88	1396798.97	Картометрический метод	0.1	-
1191	417654.74	1396799.52	Картометрический метод	0.1	-
1192	417654.33	1396799.93	Картометрический метод	0.1	-
1193	417653.78	1396800.08	Картометрический метод	0.1	-
1194	417653.24	1396799.93	Картометрический метод	0.1	-
1195	417652.84	1396799.53	Картометрический метод	0.1	-
1196	417652.68	1396798.97	Картометрический метод	0.1	-
1197	417652.84	1396798.43	Картометрический метод	0.1	-
1198	417653.24	1396798.02	Картометрический метод	0.1	-
1199	417653.78	1396797.86	Картометрический метод	0.1	-
1188	417654.34	1396798.02	Картометрический метод	0.1	-
-					
1200	417656.79	1396807.24	Картометрический метод	0.1	-
1201	417657.2	1396807.64	Картометрический метод	0.1	-
1202	417657.34	1396808.2	Картометрический метод	0.1	-
1203	417657.2	1396808.74	Картометрический метод	0.1	-
1204	417656.79	1396809.15	Картометрический метод	0.1	-
1205	417656.24	1396809.29	Картометрический метод	0.1	-
1206	417655.69	1396809.15	Картометрический метод	0.1	-
1207	417655.29	1396808.74	Картометрический метод	0.1	-
1208	417655.15	1396808.19	Картометрический метод	0.1	-
1209	417655.29	1396807.64	Картометрический метод	0.1	-
1210	417655.69	1396807.24	Картометрический метод	0.1	-
1211	417656.25	1396807.09	Картометрический метод	0.1	-
1200	417656.79	1396807.24	Картометрический метод	0.1	-
-					
1212	417672.73	1396751.37	Картометрический метод	0.1	-
1213	417673.14	1396751.77	Картометрический метод	0.1	-
1214	417673.28	1396752.32	Картометрический метод	0.1	-
1215	417673.14	1396752.87	Картометрический метод	0.1	-
1216	417672.73	1396753.28	Картометрический метод	0.1	-
1217	417672.18	1396753.42	Картометрический метод	0.1	-
1218	417671.63	1396753.28	Картометрический метод	0.1	-
1219	417671.23	1396752.87	Картометрический метод	0.1	-
1220	417671.08	1396752.32	Картометрический метод	0.1	-
1221	417671.23	1396751.78	Картометрический метод	0.1	-

1222	417671.63	1396751.37	Картометрический метод	0.1	-
1223	417672.18	1396751.2	Картометрический метод	0.1	-
1212	417672.73	1396751.37	Картометрический метод	0.1	-
-					
1224	417678.36	1396757	Картометрический метод	0.1	-
1225	417678.76	1396757.4	Картометрический метод	0.1	-
1226	417678.9	1396757.95	Картометрический метод	0.1	-
1227	417678.76	1396758.5	Картометрический метод	0.1	-
1228	417678.35	1396758.91	Картометрический метод	0.1	-
1229	417677.8	1396759.06	Картометрический метод	0.1	-
1230	417677.25	1396758.91	Картометрический метод	0.1	-
1231	417676.86	1396758.51	Картометрический метод	0.1	-
1232	417676.7	1396757.95	Картометрический метод	0.1	-
1233	417676.86	1396757.4	Картометрический метод	0.1	-
1234	417677.26	1396757	Картометрический метод	0.1	-
1235	417677.8	1396756.85	Картометрический метод	0.1	-
1224	417678.36	1396757	Картометрический метод	0.1	-
-					
1236	417681.88	1396764.48	Картометрический метод	0.1	-
1237	417682.28	1396764.88	Картометрический метод	0.1	-
1238	417682.43	1396765.44	Картометрический метод	0.1	-
1239	417682.29	1396765.99	Картометрический метод	0.1	-
1240	417681.89	1396766.39	Картометрический метод	0.1	-
1241	417681.33	1396766.55	Картометрический метод	0.1	-
1242	417680.79	1396766.39	Картометрический метод	0.1	-
1243	417680.37	1396765.99	Картометрический метод	0.1	-
1244	417680.23	1396765.45	Картометрический метод	0.1	-
1245	417680.37	1396764.88	Картометрический метод	0.1	-
1246	417680.78	1396764.48	Картометрический метод	0.1	-
1247	417681.33	1396764.33	Картометрический метод	0.1	-
1236	417681.88	1396764.48	Картометрический метод	0.1	-
-					
1248	417697.29	1396709.4	Картометрический метод	0.1	-
1249	417697.69	1396709.81	Картометрический метод	0.1	-
1250	417697.84	1396710.35	Картометрический метод	0.1	-
1251	417697.69	1396710.9	Картометрический метод	0.1	-
1252	417697.29	1396711.31	Картометрический метод	0.1	-
1253	417696.74	1396711.46	Картометрический метод	0.1	-
1254	417696.19	1396711.31	Картометрический метод	0.1	-
1255	417695.78	1396710.9	Картометрический метод	0.1	-
1256	417695.64	1396710.35	Картометрический метод	0.1	-
1257	417695.78	1396709.8	Картометрический метод	0.1	-
1258	417696.19	1396709.4	Картометрический метод	0.1	-
1259	417696.74	1396709.25	Картометрический метод	0.1	-
1248	417697.29	1396709.4	Картометрический метод	0.1	-
-					
1260	417704.11	1396713.14	Картометрический метод	0.1	-
1261	417704.52	1396713.54	Картометрический метод	0.1	-
1262	417704.67	1396714.1	Картометрический метод	0.1	-
1263	417704.52	1396714.64	Картометрический метод	0.1	-
1264	417704.11	1396715.05	Картометрический метод	0.1	-
1265	417703.57	1396715.2	Картометрический метод	0.1	-
1266	417703.01	1396715.05	Картометрический метод	0.1	-
1267	417702.61	1396714.64	Картометрический метод	0.1	-
1268	417702.47	1396714.1	Картометрический метод	0.1	-
1269	417702.61	1396713.54	Картометрический метод	0.1	-
1270	417703.01	1396713.14	Картометрический метод	0.1	-
1271	417703.56	1396713	Картометрический метод	0.1	-
1260	417704.11	1396713.14	Картометрический метод	0.1	-
-					
1272	417706.52	1396722.29	Картометрический метод	0.1	-

1273	417706.92	1396722.7	Картометрический метод	0.1	-
1274	417707.08	1396723.25	Картометрический метод	0.1	-
1275	417706.92	1396723.79	Картометрический метод	0.1	-
1276	417706.52	1396724.2	Картометрический метод	0.1	-
1277	417705.97	1396724.36	Картометрический метод	0.1	-
1278	417705.42	1396724.2	Картометрический метод	0.1	-
1279	417705.02	1396723.79	Картометрический метод	0.1	-
1280	417704.87	1396723.26	Картометрический метод	0.1	-
1281	417705.02	1396722.7	Картометрический метод	0.1	-
1282	417705.42	1396722.29	Картометрический метод	0.1	-
1283	417705.97	1396722.15	Картометрический метод	0.1	-
1272	417706.52	1396722.29	Картометрический метод	0.1	-
-					
1284	417744.29	1396683.86	Картометрический метод	0.1	-
1285	417722.62	1396681.89	Картометрический метод	0.1	-
1286	417724.45	1396678.62	Картометрический метод	0.1	-
1284	417744.29	1396683.86	Картометрический метод	0.1	-
-					
1287	417728.64	1396684.24	Картометрический метод	0.1	-
1288	417729.06	1396684.65	Картометрический метод	0.1	-
1289	417729.2	1396685.21	Картометрический метод	0.1	-
1290	417729.06	1396685.75	Картометрический метод	0.1	-
1291	417728.65	1396686.15	Картометрический метод	0.1	-
1292	417728.09	1396686.3	Картометрический метод	0.1	-
1293	417727.54	1396686.15	Картометрический метод	0.1	-
1294	417727.14	1396685.75	Картометрический метод	0.1	-
1295	417726.99	1396685.21	Картометрический метод	0.1	-
1296	417727.14	1396684.65	Картометрический метод	0.1	-
1297	417727.53	1396684.24	Картометрический метод	0.1	-
1298	417728.09	1396684.1	Картометрический метод	0.1	-
1287	417728.64	1396684.24	Картометрический метод	0.1	-
3. Сведения о характерных точках части (частей) границы объекта					
Обозначение характерных точек части границы	Координаты, м		Метод определения координат характерной точки	Средняя квадратическая погрешность положения характерной точки (M _t), м	Описание обозначения точки на местности (при наличии)
	X	Y			
1	2	3	4		5
Часть № -					
			-	-	-

Раздел 3

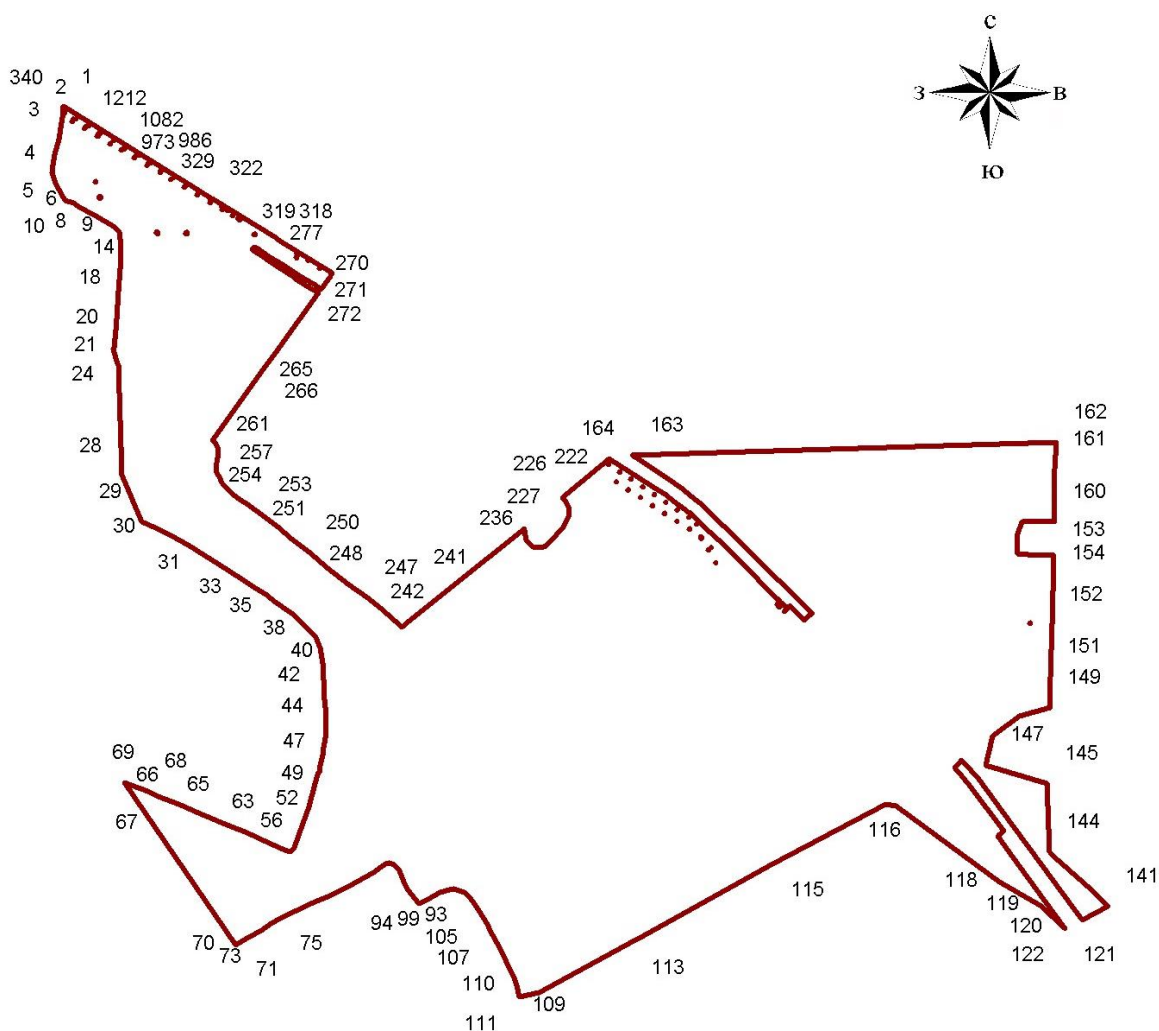
Сведения о местоположении изменённых (уточнённых) границ объекта⁹⁸							
1. Система координат _____ – _____							
2. Сведения о характерных точках границ объекта							
Обозначение характерных точек границ	Существующие координаты, м		Изменённые (уточнённые) координаты, м		Метод определения координат характерной точки	Средняя квадрати- ческая погреш- ность положе- ния характерн ой точки (Mt), м	Описание обозначения точки на местности (при наличии)
	X	Y	X	Y			
1	2	3	4	5	6	7	8
–							
					-	-	-
3. Сведения о характерных точках части (частей) границы объекта							
Обозначение характерных точек границ	Существующие координаты, м		Изменённые (уточнённые) координаты, м		Метод определения координат характерной точки	Средняя квадрати- ческая погреш- ность положе- ния характерн ой точки (Mt), м	Описание обозначения точки на местности (при наличии)
	X	Y	X	Y			
1	2	3	4	5	6	7	8
Часть № - _____							
					-	-	-

⁹⁸ Требования к заполнению раздела «Сведения о местоположении изменённых (уточнённых) границ объекта» аналогичны требованиям к заполнению раздела «Сведения о местоположении границ объекта».

Раздел «Сведения о местоположении изменённых (уточнённых) границ объекта» заполняется в случае, если сведения о местоположении изменяемых (уточняемых) границ объекта были внесены в Единый государственный реестр недвижимости.

Раздел 4

План границ объекта⁹⁹



Масштаб 1:23300

Используемые условные знаки и обозначения:



Граница населенного пункта



Поворотная точка

13

Подпись точки

Установленные границы административно-территориальных образований отсутствуют.

Границы природных объектов и (или) объектов искусственного происхождения не установлены.

Подпись _____ Дата «__» _____ 20__ г.

Место для оттиска печати лица, составившего описание местоположения границ объекта

⁹⁹ План границ объекта оформляется в масштабе, обеспечивающем читаемость местоположения границ объекта, с отображением характерных точек границ объекта, читаемых в таком масштабе.

План границ объекта оформляется в виде, совмещенном с картографической основой.

На плане границ объекта отображаются: границы объекта (читающиеся в выбранном масштабе характерные точки и части границ); установленные границы административно-территориальных образований; границы природных объектов и (или) объектов искусственного происхождения (если местоположение отдельных частей границ объекта определено через местоположение указанных объектов); необходимые обозначения; используемые условные знаки; выбранный масштаб.

ФОРМА

графического описания местоположения границ населённых пунктов,
территориальных зон, особо охраняемых природных территорий,
зон с особыми условиями использования территорий

ОПИСАНИЕ МЕСТОПОЛОЖЕНИЯ ГРАНИЦ¹⁰⁰

деревня Средняя Солонцовка

(наименование объекта местоположение границ, которого описано (далее - объект))

Раздел 1

Сведения об объекте		
№ п/п	Характеристики объекта	Описание характеристик
1	2	3
1.	Местоположение объекта ¹⁰¹	Самарская область, Красноярский район, сельское поселение Красный Яр, деревня Средняя Солонцовка
2.	Площадь объекта +/- величина погрешности определения площади (P +/- Дельта P) ¹⁰²	1376818±411 м ²
3.	Иные характеристики объекта ¹⁰³	

¹⁰⁰ Графическое описание местоположения границ населенных пунктов, территориальных зон, особо охраняемых природных территорий и зон с особыми условиями использования территории (далее - Описание местоположения границ) составляется по результатам работ по определению координат характерных точек границ населенных пунктов, территориальных зон, особо охраняемых природных территорий и зон с особыми условиями использования территории либо части (частей) таких границ.

Описание местоположения границ составляется с использованием сведений Единого государственного реестра недвижимости, Единой электронной картографической основы, картографического материала, материалов дистанционного зондирования (далее - картографическая основа), а также по данным измерений, полученных на местности.

¹⁰¹ В строке «Местоположение объекта» раздела «Сведения об объекте» приводится описание расположения объекта с указанием наименования субъекта Российской Федерации, муниципального образования, населенного пункта.

¹⁰² В строке «Площадь объекта +/- величина погрешности определения площади (P +/- Дельта P)» раздела «Сведения об объекте» указываются площадь объекта и предельно допустимая погрешность определения такой площади, если определение площади объекта предусмотрено соответствующим договором подряда, заключаемым между заказчиком и исполнителем работ по определению местоположения объекта.

Площадь объекта указывается в квадратных метрах с округлением до 1 кв. метра.

¹⁰³ В строке «Иные характеристики объекта» раздела «Сведения об объекте» указываются иные характеристики объекта (при необходимости).

Раздел 2

Сведения о местоположении границ объекта¹⁰⁴					
1. Система координат _____ <u>МСК-63</u> _____					
2. Сведения о характерных точках границ объекта					
Обозначение характерных точек границ	Координаты, м		Метод определения координат характерной точки ¹⁰⁵	Средняя квадратическая погрешность положения характерной точки (Мт), м	Описание обозначения точки на местности (при наличии) ¹⁰⁶
	X	Y			
1	2	3	4	5	6
–					
1	427875.53	1393835.82	Картометрический метод	0.1	-
2	427850.59	1393831.43	Картометрический метод	0.1	-
3	427813.29	1393834.99	Картометрический метод	0.1	-
4	427776.01	1393840.1	Картометрический метод	0.1	-
5	427754.16	1393834.14	Картометрический метод	0.1	-
6	427721.27	1393814.27	Картометрический метод	0.1	-
7	427689.77	1393778.84	Картометрический метод	0.1	-
8	427675.55	1393758.75	Картометрический метод	0.1	-
9	427662.66	1393718.42	Картометрический метод	0.1	-
10	427651.51	1393695.18	Картометрический метод	0.1	-
11	427631.24	1393690.75	Картометрический метод	0.1	-
12	427606.35	1393691.05	Картометрический метод	0.1	-
13	427556.44	1393679.18	Картометрический метод	0.1	-
14	427542.32	1393668.46	Картометрический метод	0.1	-
15	427479.6	1393624.04	Картометрический метод	0.1	-
16	427445.14	1393602.64	Картометрический метод	0.1	-
17	427432.51	1393585.66	Картометрический метод	0.1	-
18	427430.65	1393557.65	Картометрический метод	0.1	-
19	427425.56	1393518.77	Картометрический метод	0.1	-
20	427406.85	1393515.87	Картометрический метод	0.1	-
21	427378.94	1393524	Картометрический метод	0.1	-

¹⁰⁴ В разделе «Сведения о местоположении границ объекта» указываются: система координат, используемая для ведения Единого государственного реестра недвижимости, в том числе номера соответствующих зон картографической проекции;

сведения о характерных точках границ объекта; сведения о характерных точках части (частей) границы объекта.

Для обозначения характерных точек границ объекта используются арабские цифры. Для всех характерных точек границ объекта работ либо частей таких границ применяется сквозная нумерация.

Список характерных точек границ объекта в реквизитах «Сведения о характерных точках границ объекта» и «Сведения о характерных точках части (частей) границы объекта» должен завершаться номером начальной точки в случае, если такие границы представлены в виде замкнутого контура.

Реквизит «Сведения о характерных точках части (частей) границы объекта» заполняется в случае подготовки описания местоположения части (частей) границы объекта и (или) местоположения границ частей объекта, если законодательством Российской Федерации допускается описание местоположения границы в виде отдельных ее участков или описание границ частей объекта, в том числе в отношении территорий (подзон). В этом случае реквизит «Сведения о характерных точках границ объекта» не заполняется.

В реквизите «Сведения о характерных точках части (частей) границы объекта» границы частей объектов представляются в виде замкнутого контура.

Значения координат характерных точек границ объекта приводятся в метрах с округлением до 0,01 метра в указанной системе координат.

¹⁰⁵ В зависимости от примененных при выполнении работ методов определения координат характерных точек границ объекта в графе «Метод определения координат характерной точки» реквизита «Сведения о характерных точках границ объекта» указываются:

геодезический метод (метод триангуляции, полигонометрии, трилатерации, метод прямых, обратных или комбинированных засечек и иные геодезические методы); метод спутниковых геодезических измерений (определений); фотограмметрический метод; картометрический метод.

¹⁰⁶ Графа «Описание обозначения точки на местности (при наличии)» реквизита «Сведения о характерных точках границ объекта» заполняется в случае, если характерная точка обозначена на местности специальным информационным знаком. В остальных случаях в графе проставляется прочерк.

22	427334.85	1393541.31	Картометрический метод	0.1	-
23	427334.02	1393541.66	Картометрический метод	0.1	-
24	427355.86	1393547.64	Картометрический метод	0.1	-
25	427371.4	1393545.89	Картометрический метод	0.1	-
26	427371.49	1393553.68	Картометрический метод	0.1	-
27	427366.95	1393566.18	Картометрический метод	0.1	-
28	427351.46	1393572.59	Картометрический метод	0.1	-
29	427312.73	1393587.07	Картометрический метод	0.1	-
30	427272.48	1393606.23	Картометрический метод	0.1	-
31	427204.26	1393627.28	Картометрический метод	0.1	-
32	427143.64	1393632.67	Картометрический метод	0.1	-
33	427109.35	1393626.85	Картометрический метод	0.1	-
34	427064.02	1393607.14	Картометрический метод	0.1	-
35	427029.72	1393601.32	Картометрический метод	0.1	-
36	427003.16	1393590.73	Картометрический метод	0.1	-
37	426989.02	1393576.89	Картометрический метод	0.1	-
38	426970.67	1393567.63	Картометрический метод	0.1	-
39	426946.83	1393563.14	Картометрический метод	0.1	-
40	426906.42	1393565.4	Картометрический метод	0.1	-
41	426877.09	1393585.99	Картометрический метод	0.1	-
42	426890.38	1393587.39	Картометрический метод	0.1	-
43	426903.62	1393589.26	Картометрический метод	0.1	-
44	426916.78	1393591.6	Картометрический метод	0.1	-
45	426929.85	1393594.39	Картометрический метод	0.1	-
46	426942.82	1393597.63	Картометрический метод	0.1	-
47	426953.06	1393600.57	Картометрический метод	0.1	-
48	426953.48	1393600.66	Картометрический метод	0.1	-
49	426953.78	1393600.78	Картометрический метод	0.1	-
50	426955.67	1393601.32	Картометрический метод	0.1	-
51	426968.38	1393605.46	Картометрический метод	0.1	-
52	426980.94	1393610.04	Картометрический метод	0.1	-
53	426993.33	1393615.06	Картометрический метод	0.1	-
54	427005.54	1393620.51	Картометрический метод	0.1	-
55	427017.56	1393626.38	Картометрический метод	0.1	-
56	427154.75	1393652.8	Картометрический метод	0.1	-
57	427216.97	1393650.5	Картометрический метод	0.1	-
58	427233.82	1393642.47	Картометрический метод	0.1	-
59	427250.95	1393635.04	Картометрический метод	0.1	-
60	427268.34	1393628.22	Картометрический метод	0.1	-
61	427285.95	1393622	Картометрический метод	0.1	-
62	427303.76	1393616.41	Картометрический метод	0.1	-
63	427321.78	1393611.44	Картометрический метод	0.1	-
64	427332.64	1393608.84	Картометрический метод	0.1	-
65	427333.19	1393608.63	Картометрический метод	0.1	-
66	427334.82	1393608.3	Картометрический метод	0.1	-
67	427339.93	1393607.09	Картометрический метод	0.1	-
68	427358.23	1393603.4	Картометрический метод	0.1	-
69	427376.67	1393600.34	Картометрический метод	0.1	-
70	427417.2	1393609.19	Картометрический метод	0.1	-
71	427448.49	1393624.39	Картометрический метод	0.1	-
72	427448.92	1393624.64	Картометрический метод	0.1	-
73	427454.22	1393626.98	Картометрический метод	0.1	-
74	427466.56	1393632.93	Картометрический метод	0.1	-
75	427478.68	1393639.29	Картометрический метод	0.1	-
76	427490.59	1393646.06	Картометрический метод	0.1	-
77	427502.26	1393653.23	Картометрический метод	0.1	-
78	427513.67	1393660.79	Картометрический метод	0.1	-
79	427524.83	1393668.73	Картометрический метод	0.1	-
80	427535.71	1393677.04	Картометрический метод	0.1	-
81	427546.3	1393685.72	Картометрический метод	0.1	-
82	427556.6	1393694.75	Картометрический метод	0.1	-

83	427594.33	1393730.12	Картометрический метод	0.1	-
84	427648.61	1393857.18	Картометрический метод	0.1	-
85	427675.1	1393890.7	Картометрический метод	0.1	-
86	427675.46	1393891.06	Картометрический метод	0.1	-
87	427675.65	1393891.28	Картометрический метод	0.1	-
88	427733.47	1393934.04	Картометрический метод	0.1	-
89	427750.74	1393947.85	Картометрический метод	0.1	-
90	427736.86	1393958.92	Картометрический метод	0.1	-
91	427721.38	1393966.89	Картометрический метод	0.1	-
92	427688.91	1393985.96	Картометрический метод	0.1	-
93	427648.67	1394005.12	Картометрический метод	0.1	-
94	427630.11	1394034.51	Картометрический метод	0.1	-
95	427625.83	1394050.56	Картометрический метод	0.1	-
96	427619.69	1394058.42	Картометрический метод	0.1	-
97	427611.97	1394063.18	Картометрический метод	0.1	-
98	427605.69	1394058.58	Картометрический метод	0.1	-
99	427596.17	1394041.56	Картометрический метод	0.1	-
100	427587.15	1394024.97	Картометрический метод	0.1	-
101	427583.01	1394018.87	Картометрический метод	0.1	-
102	427569.38	1394000.45	Картометрический метод	0.1	-
103	427521.59	1393942.8	Картометрический метод	0.1	-
104	427519.43	1393940.41	Картометрический метод	0.1	-
105	427464.57	1393886.65	Картометрический метод	0.1	-
106	427459.11	1393881.71	Картометрический метод	0.1	-
107	427438.83	1393864.71	Картометрический метод	0.1	-
108	427429.57	1393857.5	Картометрический метод	0.1	-
109	427385.36	1393827.59	Картометрический метод	0.1	-
110	427341.3	1393802.93	Картометрический метод	0.1	-
111	427340.64	1393802.69	Картометрический метод	0.1	-
112	427300.82	1393791.7	Картометрический метод	0.1	-
113	427255.73	1393782.65	Картометрический метод	0.1	-
114	427248.26	1393781.34	Картометрический метод	0.1	-
115	427237.26	1393780.59	Картометрический метод	0.1	-
116	427226.22	1393780.23	Картометрический метод	0.1	-
117	427215.19	1393780.23	Картометрический метод	0.1	-
118	427204.15	1393780.6	Картометрический метод	0.1	-
119	427075.86	1393837.48	Картометрический метод	0.1	-
120	427034.02	1393874.09	Картометрический метод	0.1	-
121	427025.06	1393886.37	Картометрический метод	0.1	-
122	427006.55	1393902.16	Картометрический метод	0.1	-
123	426989.63	1393919.48	Картометрический метод	0.1	-
124	426960.33	1393943.19	Картометрический метод	0.1	-
125	426906.35	1393985.87	Картометрический метод	0.1	-
126	426863.06	1394011.31	Картометрический метод	0.1	-
127	426810.38	1394030.62	Картометрический метод	0.1	-
128	426755.97	1394035.93	Картометрический метод	0.1	-
129	426706.09	1394027.18	Картометрический метод	0.1	-
130	426643.68	1394010.79	Картометрический метод	0.1	-
131	426600.76	1393995.82	Картометрический метод	0.1	-
132	426520.36	1393973.31	Картометрический метод	0.1	-
133	426456.79	1393972.01	Картометрический метод	0.1	-
134	426436.38	1394005.72	Картометрический метод	0.1	-
135	426418.81	1394025.35	Картометрический метод	0.1	-
136	426388.56	1394036.9	Картометрический метод	0.1	-
137	426284.76	1394067.16	Картометрический метод	0.1	-
138	426284.76	1394067.16	Картометрический метод	0.1	-
139	426270.44	1394024.55	Картометрический метод	0.1	-
140	426220.79	1394037.61	Картометрический метод	0.1	-
141	426166.46	1394049.14	Картометрический метод	0.1	-
142	426137.04	1394061.95	Картометрический метод	0.1	-
143	426110.72	1394073.15	Картометрический метод	0.1	-

144	426085.93	1394082.8	Картометрический метод	0.1	-
145	426036.4	1394106.74	Картометрический метод	0.1	-
146	425963.57	1394134.07	Картометрический метод	0.1	-
147	425907.72	1394147.21	Картометрический метод	0.1	-
148	425861.06	1394149.31	Картометрический метод	0.1	-
149	425827.57	1394146.59	Картометрический метод	0.1	-
150	425804.15	1394138.3	Картометрический метод	0.1	-
151	425792.39	1394129.1	Картометрический метод	0.1	-
152	425768.82	1394108.34	Картометрический метод	0.1	-
153	425726.31	1394062.13	Картометрический метод	0.1	-
154	425708.93	1394037.43	Картометрический метод	0.1	-
155	425680.41	1393991.04	Картометрический метод	0.1	-
156	425637.94	1393921.81	Картометрический метод	0.1	-
157	425610.59	1393866.19	Картометрический метод	0.1	-
158	425567.51	1393766.57	Картометрический метод	0.1	-
159	425543.46	1393701.45	Картометрический метод	0.1	-
160	425533.55	1393648.62	Картометрический метод	0.1	-
161	425528.05	1393572.37	Картометрический метод	0.1	-
162	425536.93	1393530.22	Картометрический метод	0.1	-
163	425545.63	1393472.5	Картометрический метод	0.1	-
164	425559.09	1393422.51	Картометрический метод	0.1	-
165	425240.13	1393706.59	Картометрический метод	0.1	-
166	425282.49	1393738.79	Картометрический метод	0.1	-
167	425329.6	1393778.73	Картометрический метод	0.1	-
168	425356.45	1393815.79	Картометрический метод	0.1	-
169	425390.06	1393901.04	Картометрический метод	0.1	-
170	425413.03	1393967.33	Картометрический метод	0.1	-
171	425453.97	1394056.02	Картометрический метод	0.1	-
172	425544.49	1394224.69	Картометрический метод	0.1	-
173	425574.97	1394309.94	Картометрический метод	0.1	-
174	425572.08	1394310.46	Картометрический метод	0.1	-
175	425550.14	1394314.03	Картометрический метод	0.1	-
176	425514.66	1394319.81	Картометрический метод	0.1	-
177	425469.39	1394327.19	Картометрический метод	0.1	-
178	425481.25	1394417.38	Картометрический метод	0.1	-
179	425381.9	1394437.24	Картометрический метод	0.1	-
180	425383.11	1394441.63	Картометрический метод	0.1	-
181	425404.83	1394574.93	Картометрический метод	0.1	-
182	425582.59	1394756.84	Картометрический метод	0.1	-
183	425602.29	1394780.74	Картометрический метод	0.1	-
184	425617.24	1394795.36	Картометрический метод	0.1	-
185	425643.18	1394820.75	Картометрический метод	0.1	-
186	425673.85	1394851.53	Картометрический метод	0.1	-
187	425698.32	1394883.96	Картометрический метод	0.1	-
188	425712.49	1394897.78	Картометрический метод	0.1	-
189	425735.49	1394867.94	Картометрический метод	0.1	-
190	425755.38	1394836.55	Картометрический метод	0.1	-
191	425775.19	1394800.5	Картометрический метод	0.1	-
192	425779.16	1394806.69	Картометрический метод	0.1	-
193	425784.6	1394806.62	Картометрический метод	0.1	-
194	425793.16	1394806.52	Картометрический метод	0.1	-
195	425811	1394800.86	Картометрический метод	0.1	-
196	425835.83	1394795.89	Картометрический метод	0.1	-
197	425872.43	1394799.35	Картометрический метод	0.1	-
198	425931.63	1394807.99	Картометрический метод	0.1	-
199	425951.94	1394813.99	Картометрический метод	0.1	-
200	425962.93	1394824.75	Картометрический метод	0.1	-
201	425980.17	1394835.46	Картометрический метод	0.1	-
202	425999.85	1394855.46	Картометрический метод	0.1	-
203	426024.34	1394890.99	Картометрический метод	0.1	-
204	426046.44	1394918.76	Картометрический метод	0.1	-

205	426073.93	1394944.13	Картометрический метод	0.1	-
206	426075.46	1394942.19	Картометрический метод	0.1	-
207	426132.53	1394883.87	Картометрический метод	0.1	-
208	426132.53	1394883.87	Картометрический метод	0.1	-
209	426185.73	1394910.85	Картометрический метод	0.1	-
210	426205.3	1394918.13	Картометрический метод	0.1	-
211	426235.71	1394924.61	Картометрический метод	0.1	-
212	426279.89	1394928.73	Картометрический метод	0.1	-
213	426320.48	1394934.49	Картометрический метод	0.1	-
214	426380.22	1394941.54	Картометрический метод	0.1	-
215	426422.74	1394944.13	Картометрический метод	0.1	-
216	426469.86	1394945.11	Картометрический метод	0.1	-
217	426526.4	1394942.13	Картометрический метод	0.1	-
218	426567.42	1394940.09	Картометрический метод	0.1	-
219	426625.55	1394933.18	Картометрический метод	0.1	-
220	426681.42	1394927.87	Картометрический метод	0.1	-
221	426738.78	1394919.41	Картометрический метод	0.1	-
222	426790.1	1394912.56	Картометрический метод	0.1	-
223	426816.33	1394909.16	Картометрический метод	0.1	-
224	426833.74	1394905.77	Картометрический метод	0.1	-
225	426861.17	1394905.45	Картометрический метод	0.1	-
226	426894.32	1394901.19	Картометрический метод	0.1	-
227	426950.29	1394895.86	Картометрический метод	0.1	-
228	426991.47	1394890.7	Картометрический метод	0.1	-
229	427032.38	1394887.06	Картометрический метод	0.1	-
230	427062.47	1394888.29	Картометрический метод	0.1	-
231	427087.22	1394890.39	Картометрический метод	0.1	-
232	427108.77	1394895.71	Картометрический метод	0.1	-
233	427166.89	1394910.7	Картометрический метод	0.1	-
234	427198.77	1394923.5	Картометрический метод	0.1	-
235	427225	1394928.59	Картометрический метод	0.1	-
236	427254.79	1394937.61	Картометрический метод	0.1	-
237	427269.65	1394941.15	Картометрический метод	0.1	-
238	427311.11	1394942.96	Картометрический метод	0.1	-
239	427367.75	1394945.4	Картометрический метод	0.1	-
240	427392.49	1394945.12	Картометрический метод	0.1	-
241	427403.15	1394944.97	Картометрический метод	0.1	-
242	427414.64	1394937.35	Картометрический метод	0.1	-
243	427427.39	1394927.54	Картометрический метод	0.1	-
244	427443.37	1394920.58	Картометрический метод	0.1	-
245	427454.76	1394918.31	Картометрический метод	0.1	-
246	427456.55	1394914.97	Картометрический метод	0.1	-
247	427468.34	1394874.68	Картометрический метод	0.1	-
248	427481.99	1394841.82	Картометрический метод	0.1	-
249	427487.86	1394809.04	Картометрический метод	0.1	-
250	427501.36	1394763.72	Картометрический метод	0.1	-
251	427514.88	1394718.4	Картометрический метод	0.1	-
252	427514.37	1394671.68	Картометрический метод	0.1	-
253	427518.49	1394621.8	Картометрический метод	0.1	-
254	427533.55	1394576.47	Картометрический метод	0.1	-
255	427542.39	1394531.19	Картометрический метод	0.1	-
256	427551.41	1394501.5	Картометрический метод	0.1	-
257	427572.66	1394452.97	Картометрический метод	0.1	-
258	427575.41	1394420.23	Картометрический метод	0.1	-
259	427578.31	1394399.95	Картометрический метод	0.1	-
260	427591.92	1394365.54	Картометрический метод	0.1	-
261	427590.08	1394339.08	Картометрический метод	0.1	-
262	427589.62	1394297.05	Картометрический метод	0.1	-
263	427592.44	1394268.97	Картометрический метод	0.1	-
264	427600	1394250.2	Картометрический метод	0.1	-
265	427615.32	1394228.21	Картометрический метод	0.1	-

266	427633.95	1394223.32	Картометрический метод	0.1	-
267	427641.78	1394227.9	Картометрический метод	0.1	-
268	427654.55	1394258.91	Картометрический метод	0.1	-
269	427667.39	1394294.56	Картометрический метод	0.1	-
270	427671.31	1394225.99	Картометрический метод	0.1	-
271	427683.4	1394193.15	Картометрический метод	0.1	-
272	427717.31	1394164.71	Картометрический метод	0.1	-
273	427755.91	1394137.78	Картометрический метод	0.1	-
274	427785.19	1394110.96	Картометрический метод	0.1	-
275	427811.52	1394101.31	Картометрический метод	0.1	-
276	427823.97	1394101.16	Картометрический метод	0.1	-
277	427842.82	1394118.07	Картометрический метод	0.1	-
278	427850.89	1394144.45	Картометрический метод	0.1	-
279	427867.97	1394141.13	Картометрический метод	0.1	-
280	427895.88	1394133.01	Картометрический метод	0.1	-
281	427922.12	1394114.01	Картометрический метод	0.1	-
282	427945.14	1394084.15	Картометрический метод	0.1	-
283	427968.32	1394069.86	Картометрический метод	0.1	-
284	427982.11	1394051.01	Картометрический метод	0.1	-
285	427967.81	1394023.16	Картометрический метод	0.1	-
286	427952.07	1394006.2	Картометрический метод	0.1	-
287	427936.1	1393967.47	Картометрический метод	0.1	-
288	427926.42	1393936.43	Картометрический метод	0.1	-
289	427906.98	1393866.58	Картометрический метод	0.1	-
290	427889.97	1393849.96	Картометрический метод	0.1	-
1	427875.53	1393835.82	Картометрический метод	0.1	-
-					
291	427057.25	1394413.91	Картометрический метод	0.1	-
292	427081.11	1394460.34	Картометрический метод	0.1	-
293	427092.15	1394474.23	Картометрический метод	0.1	-
294	427093.88	1394489.79	Картометрический метод	0.1	-
295	427076.92	1394505.55	Картометрический метод	0.1	-
296	427058.47	1394524.46	Картометрический метод	0.1	-
297	427041.29	1394519.99	Картометрический метод	0.1	-
298	427021.01	1394514.02	Картометрический метод	0.1	-
299	427010.19	1394520.36	Картометрический метод	0.1	-
300	427008.72	1394528.17	Картометрический метод	0.1	-
301	427019.97	1394562.29	Картометрический метод	0.1	-
302	427021.9	1394594.97	Картометрический метод	0.1	-
303	427000.38	1394618.59	Картометрический метод	0.1	-
304	426978.83	1394640.65	Картометрический метод	0.1	-
305	426948.12	1394678.4	Картометрический метод	0.1	-
306	426914.05	1394692.8	Картометрический метод	0.1	-
307	426889.6	1394697.76	Картометрический метод	0.1	-
308	426837.94	1394704.61	Картометрический метод	0.1	-
309	426817.93	1394723.53	Картометрический метод	0.1	-
310	426811.85	1394737.63	Картометрический метод	0.1	-
311	426805.59	1394769.61	Картометрический метод	0.1	-
312	426767.09	1394769.3	Картометрический метод	0.1	-
313	426719.06	1394788.55	Картометрический метод	0.1	-
314	426666.43	1394812.53	Картометрический метод	0.1	-
315	426615.22	1394824.04	Картометрический метод	0.1	-
316	426576.33	1394826.05	Картометрический метод	0.1	-
317	426532.69	1394818.79	Картометрический метод	0.1	-
318	426466.96	1394783.75	Картометрический метод	0.1	-
319	426345.25	1394749.37	Картометрический метод	0.1	-
320	426250.02	1394720.92	Картометрический метод	0.1	-
321	426192.04	1394682.66	Картометрический метод	0.1	-
322	426166.75	1394645.59	Картометрический метод	0.1	-
323	426149.44	1394628.66	Картометрический метод	0.1	-
324	426124.23	1394599.37	Картометрический метод	0.1	-

325	426083.24	1394550.02	Картометрический метод	0.1	-
326	426040.6	1394491.36	Картометрический метод	0.1	-
327	426000.13	1394402	Картометрический метод	0.1	-
328	426011.68	1394397.05	Картометрический метод	0.1	-
329	426014.46	1394392.48	Картометрический метод	0.1	-
330	426017.2	1394383.09	Картометрический метод	0.1	-
331	426013.4	1394372.66	Картометрический метод	0.1	-
332	426009.34	1394364.21	Картометрический метод	0.1	-
333	426006.14	1394355.18	Картометрический метод	0.1	-
334	426005.5	1394348.66	Картометрический метод	0.1	-
335	426005.74	1394345.27	Картометрический метод	0.1	-
336	426008.83	1394342.97	Картометрический метод	0.1	-
337	426015.06	1394342.04	Картометрический метод	0.1	-
338	426026.09	1394342.49	Картометрический метод	0.1	-
339	426034.02	1394342.39	Картометрический метод	0.1	-
340	426039.4	1394342.61	Картометрический метод	0.1	-
341	426050.14	1394341.06	Картометрический метод	0.1	-
342	426057.17	1394337.3	Картометрический метод	0.1	-
343	426059.9	1394328.2	Картометрический метод	0.1	-
344	426060.1	1394321.11	Картометрический метод	0.1	-
345	426058.29	1394309.8	Картометрический метод	0.1	-
346	426060.34	1394304.24	Картометрический метод	0.1	-
347	426081.81	1394275.95	Картометрический метод	0.1	-
348	426109.53	1394250.71	Картометрический метод	0.1	-
349	426118.86	1394249.04	Картометрический метод	0.1	-
350	426131.35	1394252.01	Картометрический метод	0.1	-
351	426146.96	1394258.05	Картометрический метод	0.1	-
352	426157.85	1394257.92	Картометрический метод	0.1	-
353	426168.65	1394250.01	Картометрический метод	0.1	-
354	426185.71	1394245.13	Картометрический метод	0.1	-
355	426210.5	1394235.51	Картометрический метод	0.1	-
356	426224.28	1394215.1	Картометрический метод	0.1	-
357	426247.33	1394188.34	Картометрический метод	0.1	-
358	426272.16	1394181.81	Картометрический метод	0.1	-
359	426321.88	1394176.56	Картометрический метод	0.1	-
360	426382.53	1394174.28	Картометрический метод	0.1	-
361	426433.87	1394173.67	Картометрический метод	0.1	-
362	426482.14	1394177.78	Картометрический метод	0.1	-
363	426518.05	1394189.81	Картометрический метод	0.1	-
364	426544.68	1394206.62	Картометрический метод	0.1	-
365	426543.33	1394225.33	Картометрический метод	0.1	-
366	426526.37	1394237.99	Картометрический метод	0.1	-
367	426510.96	1394252.18	Картометрический метод	0.1	-
368	426501.74	1394263.2	Картометрический метод	0.1	-
369	426497.5	1394302.19	Картометрический метод	0.1	-
370	426507.19	1394334.77	Картометрический метод	0.1	-
371	426529.06	1394342.3	Картометрический метод	0.1	-
372	426557.12	1394348.19	Картометрический метод	0.1	-
373	426591.36	1394349.34	Картометрический метод	0.1	-
374	426625.55	1394345.82	Картометрический метод	0.1	-
375	426664.34	1394336.03	Картометрический метод	0.1	-
376	426686.04	1394327.98	Картометрический метод	0.1	-
377	426734.28	1394328.96	Картометрический метод	0.1	-
378	426765.32	1394322.37	Картометрический метод	0.1	-
379	426791.52	1394300.25	Картометрический метод	0.1	-
380	426808.47	1394284.48	Картометрический метод	0.1	-
381	426816.23	1394282.83	Картометрический метод	0.1	-
382	426838.09	1394288.8	Картометрический метод	0.1	-
383	426870.95	1394307.1	Картометрический метод	0.1	-
384	426900.54	1394309.87	Картометрический метод	0.1	-
385	426923.89	1394311.14	Картометрический метод	0.1	-

386	426936.32	1394309.45	Картометрический метод	0.1	-
387	426945.7	1394314	Картометрический метод	0.1	-
388	426939.68	1394331.2	Картометрический метод	0.1	-
389	426939.75	1394339	Картометрический метод	0.1	-
390	426942.93	1394345.18	Картометрический метод	0.1	-
391	426969.51	1394357.33	Картометрический метод	0.1	-
392	427008.67	1394381.78	Картометрический метод	0.1	-
291	427057.25	1394413.91	Картометрический метод	0.1	-
-					
393	426119.04	1394873.7	Картометрический метод	0.1	-
394	426105.54	1394863.52	Картометрический метод	0.1	-
395	426104.04	1394862.33	Картометрический метод	0.1	-
394	426105.54	1394863.52	Картометрический метод	0.1	-
393	426119.04	1394873.7	Картометрический метод	0.1	-
-					
397	427478.48	1393949.52	Картометрический метод	0.1	-
398	427545.35	1394022.46	Картометрический метод	0.1	-
399	427577.69	1394072.33	Картометрический метод	0.1	-
400	427557.76	1394085.63	Картометрический метод	0.1	-
401	427295.77	1394311.05	Картометрический метод	0.1	-
402	427201.23	1394390.07	Картометрический метод	0.1	-
403	427162.26	1394423.2	Картометрический метод	0.1	-
404	427148.1	1394428.39	Картометрический метод	0.1	-
405	427054.31	1394372.33	Картометрический метод	0.1	-
406	427037.32	1394357.78	Картометрический метод	0.1	-
407	427032.33	1394335.71	Картометрический метод	0.1	-
408	427034.15	1394261.41	Картометрический метод	0.1	-
409	427026.51	1394235.16	Картометрический метод	0.1	-
410	427010.1	1394226.4	Картометрический метод	0.1	-
411	426974.27	1394223.34	Картометрический метод	0.1	-
412	426917.45	1394225.91	Картометрический метод	0.1	-
413	426890.71	1394231.24	Картометрический метод	0.1	-
414	426870.11	1394227	Картометрический метод	0.1	-
415	426840.29	1394212.57	Картометрический метод	0.1	-
416	426812.08	1394187.89	Картометрический метод	0.1	-
417	426778.61	1394158.02	Картометрический метод	0.1	-
418	426764.77	1394129.28	Картометрический метод	0.1	-
419	426717.35	1394065.76	Картометрический метод	0.1	-
420	426748.54	1394067.17	Картометрический метод	0.1	-
421	426813.59	1394064.63	Картометрический метод	0.1	-
422	426862.84	1394053.99	Картометрический метод	0.1	-
423	426888.23	1394037.48	Картометрический метод	0.1	-
424	426963.32	1393983.29	Картометрический метод	0.1	-
425	427010.58	1393943.35	Картометрический метод	0.1	-
426	427052.59	1393898.26	Картометрический метод	0.1	-
427	427105.79	1393849.24	Картометрический метод	0.1	-
428	427164.93	1393823.42	Картометрический метод	0.1	-
429	427203.84	1393813.95	Картометрический метод	0.1	-
430	427230.09	1393813.43	Картометрический метод	0.1	-
431	427272.56	1393819.26	Картометрический метод	0.1	-
432	427333.3	1393840.33	Картометрический метод	0.1	-
433	427364.04	1393853.56	Картометрический метод	0.1	-
434	427399.89	1393875.71	Картометрический метод	0.1	-
397	427478.48	1393949.52	Картометрический метод	0.1	-
-					
435	427164.89	1394601.26	Картометрический метод	0.1	-
436	427177.21	1394610.45	Картометрический метод	0.1	-
437	427185.41	1394619.94	Картометрический метод	0.1	-
438	427195.88	1394636.03	Картометрический метод	0.1	-
439	427200.57	1394663.1	Картометрический метод	0.1	-
440	427192.7	1394693	Картометрический метод	0.1	-

441	427176.98	1394720.7	Картометрический метод	0.1	-
442	427170.63	1394730.86	Картометрический метод	0.1	-
443	427163.12	1394735.76	Картометрический метод	0.1	-
444	427146.35	1394743.28	Картометрический метод	0.1	-
445	427132.37	1394743.45	Картометрический метод	0.1	-
446	427115	1394737.16	Картометрический метод	0.1	-
447	427102.37	1394726.27	Картометрический метод	0.1	-
448	427088.09	1394710.82	Картометрический метод	0.1	-
449	427081.35	1394693.44	Картометрический метод	0.1	-
450	427079.68	1394676.39	Картометрический метод	0.1	-
451	427080.3	1394663.61	Картометрический метод	0.1	-
452	427084.46	1394633.56	Картометрический метод	0.1	-
453	427098.48	1394613.93	Картометрический метод	0.1	-
454	427107.11	1394601.38	Картометрический метод	0.1	-
455	427114.65	1394597.49	Картометрический метод	0.1	-
456	427132.29	1394597.28	Картометрический метод	0.1	-
457	427150.49	1394597.83	Картометрический метод	0.1	-
435	427164.89	1394601.26	Картометрический метод	0.1	-
-					
458	427729.92	1393854.16	Картометрический метод	0.1	-
459	427733.04	1393859.02	Картометрический метод	0.1	-
460	427738.85	1393868.5	Картометрический метод	0.1	-
461	427746.72	1393867.44	Картометрический метод	0.1	-
462	427749.72	1393867.82	Картометрический метод	0.1	-
463	427750.99	1393871.91	Картометрический метод	0.1	-
464	427745.64	1393878	Картометрический метод	0.1	-
465	427736.98	1393882.79	Картометрический метод	0.1	-
466	427733.44	1393882.33	Картометрический метод	0.1	-
467	427729.94	1393879.6	Картометрический метод	0.1	-
468	427724.19	1393876.81	Картометрический метод	0.1	-
469	427716.09	1393886.96	Картометрический метод	0.1	-
470	427707.73	1393891.6	Картометрический метод	0.1	-
471	427696.57	1393888.5	Картометрический метод	0.1	-
472	427690.87	1393873.81	Картометрический метод	0.1	-
473	427681.31	1393865.82	Картометрический метод	0.1	-
474	427674.76	1393858.77	Картометрический метод	0.1	-
475	427675.57	1393855.82	Картометрический метод	0.1	-
476	427680.83	1393850.44	Картометрический метод	0.1	-
477	427686	1393847.47	Картометрический метод	0.1	-
478	427692.21	1393850.21	Картометрический метод	0.1	-
479	427696.47	1393857.15	Картометрический метод	0.1	-
480	427702.13	1393865.45	Картометрический метод	0.1	-
481	427714.72	1393866.34	Картометрический метод	0.1	-
482	427721.72	1393857.38	Картометрический метод	0.1	-
483	427725.85	1393853.77	Картометрический метод	0.1	-
458	427729.92	1393854.16	Картометрический метод	0.1	-

3. Сведения о характерных точках части (частей) границы объекта

Обозначение характерных точек части границы	Координаты, м		Метод определения координат характерной точки	Средняя квадратическая погрешность положения характерной точки (Mt), м	Описание обозначения точки на местности (при наличии)
	X	Y			
1	2	3	4		5
Часть № -					
			-	-	-

Раздел 3

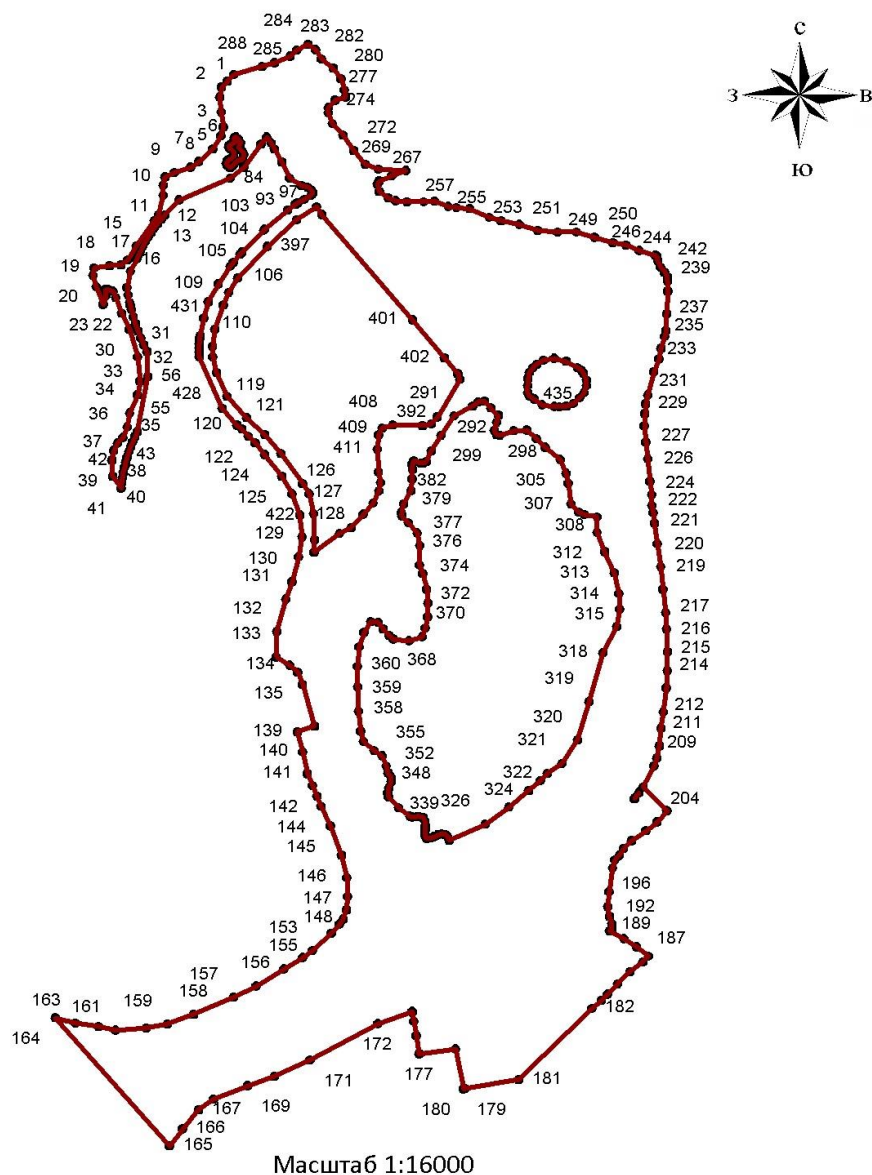
Сведения о местоположении изменённых (уточнённых) границ объекта¹⁰⁷							
1. Система координат _____ –							
2. Сведения о характерных точках границ объекта							
Обозначение характерных точек границ	Существующие координаты, м		Изменённые (уточнённые) координаты, м		Метод определения координат характерной точки	Средняя квадрати- ческая погреш- ность положе- ния характерн ой точки (Mt), м	Описание обозначения точки на местности (при наличии)
	X	Y	X	Y			
1	2	3	4	5	6	7	8
–							
					-	-	-
3. Сведения о характерных точках части (частей) границы объекта							
Обозначение характерных точек границ	Существующие координаты, м		Изменённые (уточнённые) координаты, м		Метод определения координат характерной точки	Средняя квадрати- ческая погреш- ность положе- ния характерн ой точки (Mt), м	Описание обозначения точки на местности (при наличии)
	X	Y	X	Y			
1	2	3	4	5	6	7	8
Часть № -							
					-	-	-

¹⁰⁷ Требования к заполнению раздела «Сведения о местоположении изменённых (уточнённых) границ объекта» аналогичны требованиям к заполнению раздела «Сведения о местоположении границ объекта».

Раздел «Сведения о местоположении изменённых (уточнённых) границ объекта» заполняется в случае, если сведения о местоположении изменяемых (уточняемых) границ объекта были внесены в Единый государственный реестр недвижимости.

Раздел 4

План границ объекта¹⁰⁸



Используемые условные знаки и обозначения:



Граница населенного пункта



Поворотная точка

13

Подпись точки

Установленные границы административно-территориальных образований отсутствуют.

Границы природных объектов и (или) объектов искусственного происхождения не установлены.

Подпись _____ Дата «__» _____ 20__ г.

Место для оттиска печати лица, составившего описание местоположения границ объекта

¹⁰⁸ План границ объекта оформляется в масштабе, обеспечивающем читаемость местоположения границ объекта, с отображением характерных точек границ объекта, читаемых в таком масштабе.

План границ объекта оформляется в виде, совмещенном с картографической основой.

На плане границ объекта отображаются: границы объекта (читаемые в выбранном масштабе характерные точки и части границ); установленные границы административно-территориальных образований; границы природных объектов и (или) объектов искусственного происхождения (если местоположение отдельных частей границ объекта определено через местоположение указанных объектов); необходимые обозначения; используемые условные знаки; выбранный масштаб.

ФОРМА

графического описания местоположения границ населённых пунктов,
территориальных зон, особо охраняемых природных территорий,
зон с особыми условиями использования территорий

ОПИСАНИЕ МЕСТОПОЛОЖЕНИЯ ГРАНИЦ¹⁰⁹

деревня Трухмянка

(наименование объекта местоположение границ, которого описано (далее - объект))

Раздел 1

Сведения об объекте		
№ п/п	Характеристики объекта	Описание характеристик
1	2	3
1.	Местоположение объекта ¹¹⁰	Самарская область, Красноярский район, сельское поселение Красный Яр, деревня Трухмянка
2.	Площадь объекта +/- величина погрешности определения площади (Р +/- Дельта Р) ¹¹¹	1414924±416 м ²
3.	Иные характеристики объекта ¹¹²	

¹⁰⁹ Графическое описание местоположения границ населенных пунктов, территориальных зон, особо охраняемых природных территорий и зон с особыми условиями использования территории (далее - Описание местоположения границ) составляется по результатам работ по определению координат характерных точек границ населенных пунктов, территориальных зон, особо охраняемых природных территорий и зон с особыми условиями использования территории либо части (частей) таких границ.

Описание местоположения границ составляется с использованием сведений Единого государственного реестра недвижимости, Единой электронной картографической основы, картографического материала, материалов дистанционного зондирования (далее - картографическая основа), а также по данным измерений, полученных на местности.

¹¹⁰ В строке «Местоположение объекта» раздела «Сведения об объекте» приводится описание расположения объекта с указанием наименования субъекта Российской Федерации, муниципального образования, населенного пункта.

¹¹¹ В строке «Площадь объекта +/- величина погрешности определения площади (Р +/- Дельта Р)» раздела «Сведения об объекте» указываются площадь объекта и предельно допустимая погрешность определения такой площади, если определение площади объекта предусмотрено соответствующим договором подряда, заключаемым между заказчиком и исполнителем работ по определению местоположения объекта.

Площадь объекта указывается в квадратных метрах с округлением до 1 кв. метра.

¹¹² В строке «Иные характеристики объекта» раздела «Сведения об объекте» указываются иные характеристики объекта (при необходимости).

Раздел 2

Сведения о местоположении границ объекта¹¹³					
1. Система координат _____ <u>МСК-63</u> _____					
2. Сведения о характерных точках границ объекта					
Обозначение характерных точек границ	Координаты, м		Метод определения координат характерной точки ¹¹⁴	Средняя квадратическ ая погрешность положения характерной точки (Mt), м	Описание обозначения точки на местности (при наличии) ¹¹⁵
	X	Y			
1	2	3	4	5	6
–					
1	431394.4	1392959.1	Картометрический метод	0.1	-
2	431387.08	1392958.17	Картометрический метод	0.1	-
3	431367.94	1392978.64	Картометрический метод	0.1	-
4	431370.07	1392960.78	Картометрический метод	0.1	-
5	431332.02	1392924.76	Картометрический метод	0.1	-
6	431302.19	1392901.61	Картометрический метод	0.1	-
7	431271.6	1392879.57	Картометрический метод	0.1	-
8	431242.94	1392863.24	Картометрический метод	0.1	-
9	431232.02	1392863.83	Картометрический метод	0.1	-
10	431219.27	1392871.55	Картометрический метод	0.1	-
11	431193.9	1392898.85	Картометрический метод	0.1	-
12	431164.32	1392933.83	Картометрический метод	0.1	-
13	431128.15	1392973.59	Картометрический метод	0.1	-
14	431086.84	1393022.91	Картометрический метод	0.1	-
15	431064.8	1393051.6	Картометрический метод	0.1	-
16	431033.88	1393095.12	Картометрический метод	0.1	-
17	430989.75	1393146.84	Картометрический метод	0.1	-
18	430964.93	1393181.74	Картометрический метод	0.1	-
19	430938.28	1393225.22	Картометрический метод	0.1	-
20	430909.28	1393269.18	Картометрический метод	0.1	-
21	430899.36	1393275.46	Картометрический метод	0.1	-
22	430881.36	1393279.89	Картометрический метод	0.1	-

¹¹³ В разделе «Сведения о местоположении границ объекта» указываются:
система координат, используемая для ведения Единого государственного реестра недвижимости, в том числе номера соответствующих зон картографической проекции;

сведения о характерных точках границ объекта;
сведения о характерных точках части (частей) границы объекта.

Для обозначения характерных точек границ объекта используются арабские цифры. Для всех характерных точек границ объекта работ либо частей таких границ применяется сквозная нумерация.

Список характерных точек границ объекта в реквизитах «Сведения о характерных точках границ объекта» и «Сведения о характерных точках части (частей) границы объекта» должен завершаться номером начальной точки в случае, если такие границы представлены в виде замкнутого контура.

Реквизит «Сведения о характерных точках части (частей) границы объекта» заполняется в случае подготовки описания местоположения части (частей) границы объекта и (или) местоположения границ частей объекта, если законодательством Российской Федерации допускается описание местоположения границы в виде отдельных ее участков или описание границ частей объекта, в том числе в отношении территорий (подзон). В этом случае реквизит «Сведения о характерных точках границ объекта» не заполняется.

В реквизите «Сведения о характерных точках части (частей) границы объекта» границы частей объектов представляются в виде замкнутого контура.

Значения координат характерных точек границ объекта приводятся в метрах с округлением до 0,01 метра в указанной системе координат.

¹¹⁴ В зависимости от примененных при выполнении работ методов определения координат характерных точек границ объекта в графе «Метод определения координат характерной точки» реквизита «Сведения о характерных точках границ объекта» указываются:

геодезический метод (метод триангуляции, полигонометрии, трилатерации, метод прямых, обратных или комбинированных засечек и иные геодезические методы);

метод спутниковых геодезических измерений (определений);

фотограмметрический метод;

картометрический метод.

¹¹⁵ Графа «Описание обозначения точки на местности (при наличии)» реквизита «Сведения о характерных точках границ объекта» заполняется в случае, если характерная точка обозначена на местности специальным информационным знаком. В остальных случаях в графе проставляется прочерк.

23	430859.91	1393272.03	Картометрический метод	0.1	-
24	430832.24	1393259.5	Картометрический метод	0.1	-
25	430785.47	1393234.78	Картометрический метод	0.1	-
26	430762.08	1393222.19	Картометрический метод	0.1	-
27	430759.39	1393221.62	Картометрический метод	0.1	-
28	430753.51	1393220.39	Картометрический метод	0.1	-
29	430747.54	1393218.76	Картометрический метод	0.1	-
30	430641.65	1393189.8	Картометрический метод	0.1	-
31	430647.43	1393175.78	Картометрический метод	0.1	-
32	430648.18	1393152.45	Картометрический метод	0.1	-
33	430649.68	1393110.24	Картометрический метод	0.1	-
34	430630.72	1393030.03	Картометрический метод	0.1	-
35	430607.28	1392973.04	Картометрический метод	0.1	-
36	430600.97	1392957.8	Картометрический метод	0.1	-
37	430592.75	1392953.61	Картометрический метод	0.1	-
38	430572.63	1392907.38	Картометрический метод	0.1	-
39	430561.02	1392884.73	Картометрический метод	0.1	-
40	430550.85	1392862.18	Картометрический метод	0.1	-
41	430542.28	1392859.17	Картометрический метод	0.1	-
42	430523.65	1392862.01	Картометрический метод	0.1	-
43	430520.05	1392864.06	Картометрический метод	0.1	-
44	430507.61	1392871.13	Картометрический метод	0.1	-
45	430497.9	1392882.84	Картометрический метод	0.1	-
46	430486.99	1392906.87	Картометрический метод	0.1	-
47	430469.43	1392959.57	Картометрический метод	0.1	-
48	430446.7	1393006.7	Картометрический метод	0.1	-
49	430424.86	1393034.13	Картометрический метод	0.1	-
50	430379.13	1393072.03	Картометрический метод	0.1	-
51	430338.57	1393091.72	Картометрический метод	0.1	-
52	430323.1	1393095.37	Картометрический метод	0.1	-
53	430308.12	1393094.05	Картометрический метод	0.1	-
54	430277.67	1393091.5	Картометрический метод	0.1	-
55	430240.29	1393087.07	Картометрический метод	0.1	-
56	430237.2	1393086.19	Картометрический метод	0.1	-
57	430191.38	1393073.2	Картометрический метод	0.1	-
58	430153.86	1393059.2	Картометрический метод	0.1	-
59	430128.96	1393045.15	Картометрический метод	0.1	-
60	430097.85	1393031.38	Картометрический метод	0.1	-
61	430061.17	1393022.36	Картометрический метод	0.1	-
62	430005.13	1393016.26	Картометрический метод	0.1	-
63	429971.26	1393008.86	Картометрический метод	0.1	-
64	429946.53	1392995.82	Картометрический метод	0.1	-
65	429935.73	1392990.12	Картометрический метод	0.1	-
66	429887.16	1392971.61	Картометрический метод	0.1	-
67	429836.58	1392946.47	Картометрический метод	0.1	-
68	429772.86	1392922.45	Картометрический метод	0.1	-
69	429712.19	1392899.93	Картометрический метод	0.1	-
70	429708.47	1392898.55	Картометрический метод	0.1	-
71	429681.33	1392896.94	Картометрический метод	0.1	-
72	429679.13	1392914.87	Картометрический метод	0.1	-
73	429668.98	1392944.89	Картометрический метод	0.1	-
74	429667.77	1392949.4	Картометрический метод	0.1	-
75	429663.48	1392965.35	Картометрический метод	0.1	-
76	429664.54	1392976.76	Картометрический метод	0.1	-
77	429675.19	1392997.54	Картометрический метод	0.1	-
78	429696.35	1393024.87	Картометрический метод	0.1	-
79	429719.85	1393048.38	Картометрический метод	0.1	-
80	429722.67	1393052.29	Картометрический метод	0.1	-
81	429741.48	1393075.71	Картометрический метод	0.1	-
82	429755.98	1393101.68	Картометрический метод	0.1	-
83	429768.14	1393131.48	Картометрический метод	0.1	-

84	429772.14	1393151.39	Картометрический метод	0.1	-
85	429772.39	1393159.7	Картометрический метод	0.1	-
86	429772.7	1393169.85	Картометрический метод	0.1	-
87	429772.83	1393174.18	Картометрический метод	0.1	-
88	429768.35	1393202.7	Картометрический метод	0.1	-
89	429761.89	1393220.81	Картометрический метод	0.1	-
90	429738.42	1393248.58	Картометрический метод	0.1	-
91	429723.37	1393262.98	Картометрический метод	0.1	-
92	429716.24	1393265.3	Картометрический метод	0.1	-
93	429706.8	1393268.37	Картометрический метод	0.1	-
94	429704.74	1393275.99	Картометрический метод	0.1	-
95	429704.85	1393287.37	Картометрический метод	0.1	-
96	429704.88	1393290.7	Картометрический метод	0.1	-
97	429709.3	1393305.86	Картометрический метод	0.1	-
98	429717.29	1393321.45	Картометрический метод	0.1	-
99	429722.97	1393319.97	Картометрический метод	0.1	-
100	429731.05	1393321.31	Картометрический метод	0.1	-
101	429736.8	1393326	Картометрический метод	0.1	-
102	429746.04	1393348.23	Картометрический метод	0.1	-
103	429755.72	1393366.65	Картометрический метод	0.1	-
104	429772.06	1393386.92	Картометрический метод	0.1	-
105	429790.74	1393402.88	Картометрический метод	0.1	-
106	429801.31	1393416.08	Картометрический метод	0.1	-
107	429803.81	1393428.39	Картометрический метод	0.1	-
108	429803.39	1393435.05	Картометрический метод	0.1	-
109	429796.36	1393444.13	Картометрический метод	0.1	-
110	429782.15	1393453.52	Картометрический метод	0.1	-
111	429779.38	1393455.7	Картометрический метод	0.1	-
112	429775.16	1393461.91	Картометрический метод	0.1	-
113	429775.29	1393474.73	Картометрический метод	0.1	-
114	429778.18	1393481.02	Картометрический метод	0.1	-
115	429779.65	1393484.19	Картометрический метод	0.1	-
116	429789.2	1393488.36	Картометрический метод	0.1	-
117	429801.06	1393486.83	Картометрический метод	0.1	-
118	429812.41	1393482.91	Картометрический метод	0.1	-
119	429819.46	1393474.77	Картометрический метод	0.1	-
120	429821.24	1393463.83	Картометрический метод	0.1	-
121	429823.05	1393454.32	Картометрический метод	0.1	-
122	429826.34	1393450.49	Картометрический метод	0.1	-
123	429832.46	1393445.68	Картометрический метод	0.1	-
124	429852.85	1393442.65	Картометрический метод	0.1	-
125	429872.35	1393443.86	Картометрический метод	0.1	-
126	429892.8	1393448.42	Картометрический метод	0.1	-
127	429908.6	1393461.08	Картометрический метод	0.1	-
128	429929.23	1393482.73	Картометрический метод	0.1	-
129	429935.97	1393492.63	Картометрический метод	0.1	-
130	429976.79	1393498.62	Картометрический метод	0.1	-
131	430209.6	1393532.77	Картометрический метод	0.1	-
132	430286.57	1393544.06	Картометрический метод	0.1	-
133	430229.7	1393577.09	Картометрический метод	0.1	-
134	430214.66	1393595.07	Картометрический метод	0.1	-
135	430170.32	1393580.82	Картометрический метод	0.1	-
136	430167.35	1393579.88	Картометрический метод	0.1	-
137	430128.96	1393563.58	Картометрический метод	0.1	-
138	430099.52	1393551.9	Картометрический метод	0.1	-
139	430081.52	1393598.42	Картометрический метод	0.1	-
140	430083.03	1393612.04	Картометрический метод	0.1	-
141	430077.97	1393627.29	Картометрический метод	0.1	-
142	430100.09	1393634.72	Картометрический метод	0.1	-
143	430145.78	1393624.6	Картометрический метод	0.1	-
144	430163.75	1393631.56	Картометрический метод	0.1	-

145	430166.56	1393632.69	Картометрический метод	0.1	-
146	430193.94	1393643.19	Картометрический метод	0.1	-
147	430211.16	1393626.93	Картометрический метод	0.1	-
148	430212.66	1393627.34	Картометрический метод	0.1	-
149	430194.98	1393643.79	Картометрический метод	0.1	-
150	430222.28	1393654.34	Картометрический метод	0.1	-
151	430243.81	1393635.67	Картометрический метод	0.1	-
152	430254.44	1393638.51	Картометрический метод	0.1	-
153	430262.95	1393640.68	Картометрический метод	0.1	-
154	430247.38	1393656.58	Картометрический метод	0.1	-
155	430236.06	1393672.78	Картометрический метод	0.1	-
156	430244.39	1393676.25	Картометрический метод	0.1	-
157	430267.19	1393684.06	Картометрический метод	0.1	-
158	430271.25	1393674.44	Картометрический метод	0.1	-
159	430267.56	1393672.28	Картометрический метод	0.1	-
160	430270.25	1393665	Картометрический метод	0.1	-
161	430271.19	1393662.41	Картометрический метод	0.1	-
162	430277.72	1393644.43	Картометрический метод	0.1	-
163	430295.09	1393648.86	Картометрический метод	0.1	-
164	430288.84	1393659.6	Картометрический метод	0.1	-
165	430283.54	1393657	Картометрический метод	0.1	-
166	430280.43	1393661.65	Картометрический метод	0.1	-
167	430274.9	1393659.02	Картометрический метод	0.1	-
168	430271.05	1393664.77	Картометрический метод	0.1	-
169	430275.22	1393666.76	Картометрический метод	0.1	-
170	430276.11	1393665.58	Картометрический метод	0.1	-
171	430297.62	1393675.92	Картометрический метод	0.1	-
172	430291.96	1393688.23	Картометрический метод	0.1	-
173	430298.37	1393691.56	Картометрический метод	0.1	-
174	430297.69	1393693.16	Картометрический метод	0.1	-
175	430309.06	1393698.34	Картометрический метод	0.1	-
176	430309.65	1393697.55	Картометрический метод	0.1	-
177	430309.75	1393696.75	Картометрический метод	0.1	-
178	430310.08	1393696.02	Картометрический метод	0.1	-
179	430314.79	1393698.03	Картометрический метод	0.1	-
180	430315.37	1393700.26	Картометрический метод	0.1	-
181	430319.38	1393702.14	Картометрический метод	0.1	-
182	430320.49	1393703.59	Картометрический метод	0.1	-
183	430331.75	1393708.83	Картометрический метод	0.1	-
184	430333.35	1393704.76	Картометрический метод	0.1	-
185	430338.84	1393708.65	Картометрический метод	0.1	-
186	430343.26	1393710.58	Картометрический метод	0.1	-
187	430343.98	1393709.69	Картометрический метод	0.1	-
188	430364.53	1393716.88	Картометрический метод	0.1	-
189	430376.35	1393719.7	Картометрический метод	0.1	-
190	430377.9	1393714.48	Картометрический метод	0.1	-
191	430383	1393716.68	Картометрический метод	0.1	-
192	430389.74	1393719.18	Картометрический метод	0.1	-
193	430397.48	1393720.35	Картометрический метод	0.1	-
194	430400.45	1393712.75	Картометрический метод	0.1	-
195	430405.51	1393715.68	Картометрический метод	0.1	-
196	430401.28	1393726.18	Картометрический метод	0.1	-
197	430420.82	1393732.86	Картометрический метод	0.1	-
198	430445.02	1393713.81	Картометрический метод	0.1	-
199	430449.72	1393695.73	Картометрический метод	0.1	-
200	430460.31	1393699.37	Картометрический метод	0.1	-
201	430483.64	1393723.65	Картометрический метод	0.1	-
202	430485.29	1393743.11	Картометрический метод	0.1	-
203	430475.66	1393735.27	Картометрический метод	0.1	-
204	430477.63	1393732.4	Картометрический метод	0.1	-
205	430474.23	1393729.01	Картометрический метод	0.1	-

206	430457.16	1393715.84	Картометрический метод	0.1	-
207	430443.11	1393732.23	Картометрический метод	0.1	-
208	430444.1	1393736.27	Картометрический метод	0.1	-
209	430487.58	1393771.72	Картометрический метод	0.1	-
210	430488.22	1393785.26	Картометрический метод	0.1	-
211	430491.03	1393787.65	Картометрический метод	0.1	-
212	430512.5	1393792.8	Картометрический метод	0.1	-
213	430519.7	1393799.1	Картометрический метод	0.1	-
214	430519.27	1393805.69	Картометрический метод	0.1	-
215	430518.85	1393806.31	Картометрический метод	0.1	-
216	430520.06	1393806.47	Картометрический метод	0.1	-
217	430529.38	1393790.88	Картометрический метод	0.1	-
218	430525.25	1393787.72	Картометрический метод	0.1	-
219	430528.94	1393782.89	Картометрический метод	0.1	-
220	430530.39	1393780.7	Картометрический метод	0.1	-
221	430566.98	1393797.02	Картометрический метод	0.1	-
222	430610.99	1393824.78	Картометрический метод	0.1	-
223	430612.27	1393822.88	Картометрический метод	0.1	-
224	430614.1	1393820.3	Картометрический метод	0.1	-
225	430625.8	1393823.9	Картометрический метод	0.1	-
226	430625.24	1393825.29	Картометрический метод	0.1	-
227	430638.3	1393828.8	Картометрический метод	0.1	-
228	430640.3	1393829.6	Картометрический метод	0.1	-
229	430674.6	1393849.81	Картометрический метод	0.1	-
230	430785.8	1393923.4	Картометрический метод	0.1	-
231	430802.7	1393934	Картометрический метод	0.1	-
232	430811.2	1393939.31	Картометрический метод	0.1	-
233	430830.7	1393958.61	Картометрический метод	0.1	-
234	430860.3	1393988.1	Картометрический метод	0.1	-
235	430884.3	1394011.4	Картометрический метод	0.1	-
236	430906.62	1394034.47	Картометрический метод	0.1	-
237	430923.95	1394045.69	Картометрический метод	0.1	-
238	430930.03	1394049.05	Картометрический метод	0.1	-
239	430947.2	1394041.8	Картометрический метод	0.1	-
240	431013.01	1394082.73	Картометрический метод	0.1	-
241	431029.99	1394088.41	Картометрический метод	0.1	-
242	431040.44	1394084.67	Картометрический метод	0.1	-
243	431094.77	1394120.26	Картометрический метод	0.1	-
244	431180.03	1394176.19	Картометрический метод	0.1	-
245	431272.04	1394352.46	Картометрический метод	0.1	-
246	431484.62	1394097.6	Картометрический метод	0.1	-
247	431490.13	1394090.99	Картометрический метод	0.1	-
248	431599.47	1393959.87	Картометрический метод	0.1	-
249	431780.79	1393742.4	Картометрический метод	0.1	-
250	431783.05	1393739.71	Картометрический метод	0.1	-
251	431786.07	1393736.31	Картометрический метод	0.1	-
252	431788.69	1393733.13	Картометрический метод	0.1	-
253	431818.14	1393697.35	Картометрический метод	0.1	-
254	431798.08	1393694.03	Картометрический метод	0.1	-
255	431755.26	1393685.43	Картометрический метод	0.1	-
256	431731.04	1393684.73	Картометрический метод	0.1	-
257	431704	1393687.84	Картометрический метод	0.1	-
258	431673.18	1393692.88	Картометрический метод	0.1	-
259	431639.97	1393696.54	Картометрический метод	0.1	-
260	431621.44	1393693.87	Картометрический метод	0.1	-
261	431603.29	1393684.07	Картометрический метод	0.1	-
262	431585.19	1393678.55	Картометрический метод	0.1	-
263	431567.13	1393676.82	Картометрический метод	0.1	-
264	431549.11	1393678.9	Картометрический метод	0.1	-
265	431524.03	1393687.69	Картометрический метод	0.1	-
266	431506.94	1393688.81	Картометрический метод	0.1	-

267	431474.12	1393683.44	Картометрический метод	0.1	-
268	431438.87	1393671.43	Картометрический метод	0.1	-
269	431422.64	1393663.04	Картометрический метод	0.1	-
270	431415.84	1393647.44	Картометрический метод	0.1	-
271	431411.82	1393625.16	Картометрический метод	0.1	-
272	431409.55	1393586.72	Картометрический метод	0.1	-
273	431410.72	1393560.59	Картометрический метод	0.1	-
274	431414.73	1393534.9	Картометрический метод	0.1	-
275	431417.01	1393524.44	Картометрический метод	0.1	-
276	431419.21	1393506.38	Картометрический метод	0.1	-
277	431416.3	1393451.79	Картометрический метод	0.1	-
278	431417.85	1393417.11	Картометрический метод	0.1	-
279	431425.18	1393389.5	Картометрический метод	0.1	-
280	431437.17	1393351.41	Картометрический метод	0.1	-
281	431441.27	1393333.32	Картометрический метод	0.1	-
282	431439.43	1393290.59	Картометрический метод	0.1	-
283	431436.6	1393245.5	Картометрический метод	0.1	-
284	431434.22	1393195.68	Картометрический метод	0.1	-
285	431435.38	1393166.7	Картометрический метод	0.1	-
286	431439.26	1393127.73	Картометрический метод	0.1	-
287	431435.5	1393083.13	Картометрический метод	0.1	-
288	431429.21	1393070.36	Картометрический метод	0.1	-
289	431412.96	1393059.6	Картометрический метод	0.1	-
290	431387.24	1393052.26	Картометрический метод	0.1	-
291	431370.6	1393049.09	Картометрический метод	0.1	-
292	431365.71	1393035.37	Картометрический метод	0.1	-
293	431364.67	1393026.35	Картометрический метод	0.1	-
294	431386.99	1392975.85	Картометрический метод	0.1	-
1	431394.4	1392959.1	Картометрический метод	0.1	-
-					
295	431265.66	1393125.1	Картометрический метод	0.1	-
296	431256.91	1393464.18	Картометрический метод	0.1	-
297	431215.53	1393434.98	Картометрический метод	0.1	-
298	431171.55	1393401.24	Картометрический метод	0.1	-
299	431135.3	1393374.13	Картометрический метод	0.1	-
300	431117.89	1393358.44	Картометрический метод	0.1	-
301	431127.98	1393348.95	Картометрический метод	0.1	-
302	431144.67	1393325.93	Картометрический метод	0.1	-
303	431157.98	1393293.66	Картометрический метод	0.1	-
304	431170.88	1393257.56	Картометрический метод	0.1	-
305	431187.4	1393221.77	Картометрический метод	0.1	-
306	431211.36	1393179.38	Картометрический метод	0.1	-
307	431230.63	1393154.09	Картометрический метод	0.1	-
308	431244.97	1393138.55	Картометрический метод	0.1	-
295	431265.66	1393125.1	Картометрический метод	0.1	-
-					
309	430531.61	1393896.56	Картометрический метод	0.1	-
310	430528.91	1393894.67	Картометрический метод	0.1	-
311	430510.35	1393884.76	Картометрический метод	0.1	-
312	430475.33	1393928.44	Картометрический метод	0.1	-
313	430484.93	1393948.07	Картометрический метод	0.1	-
314	430489.36	1393951.83	Картометрический метод	0.1	-
315	430492.04	1393948.73	Картометрический метод	0.1	-
316	430528.01	1393901.71	Картометрический метод	0.1	-
309	430531.61	1393896.56	Картометрический метод	0.1	-
-					
317	430509.71	1393877.77	Картометрический метод	0.1	-
318	430504.35	1393874.04	Картометрический метод	0.1	-
319	430498.93	1393870.32	Картометрический метод	0.1	-
320	430489	1393863.28	Картометрический метод	0.1	-
321	430461.2	1393895.36	Картометрический метод	0.1	-

322	430453.38	1393904.21	Картометрический метод	0.1	-
323	430462.03	1393920.07	Картометрический метод	0.1	-
324	430457.37	1393923.84	Картометрический метод	0.1	-
325	430459.79	1393926.83	Картометрический метод	0.1	-
326	430464.47	1393923.06	Картометрический метод	0.1	-
327	430477.5	1393913.87	Картометрический метод	0.1	-
328	430480.9	1393913.91	Картометрический метод	0.1	-
317	430509.71	1393877.77	Картометрический метод	0.1	-
-					
329	430358.24	1393722.15	Картометрический метод	0.1	-
330	430357.57	1393722.18	Картометрический метод	0.1	-
331	430357.56	1393722.79	Картометрический метод	0.1	-
332	430358.21	1393722.76	Картометрический метод	0.1	-
329	430358.24	1393722.15	Картометрический метод	0.1	-
-					
333	430402.22	1393737.04	Картометрический метод	0.1	-
334	430401.59	1393737.01	Картометрический метод	0.1	-
335	430401.6	1393737.59	Картометрический метод	0.1	-
336	430402.21	1393737.75	Картометрический метод	0.1	-
333	430402.22	1393737.04	Картометрический метод	0.1	-
-					
337	430317.69	1393708.4	Картометрический метод	0.1	-
338	430317.11	1393708.4	Картометрический метод	0.1	-
339	430317.1	1393708.9	Картометрический метод	0.1	-
340	430317.72	1393708.94	Картометрический метод	0.1	-
337	430317.69	1393708.4	Картометрический метод	0.1	-
-					
341	430484.38	1393778.67	Картометрический метод	0.1	-
342	430483.85	1393778.67	Картометрический метод	0.1	-
343	430483.87	1393779.2	Картометрический метод	0.1	-
344	430484.4	1393779.2	Картометрический метод	0.1	-
341	430484.38	1393778.67	Картометрический метод	0.1	-
3. Сведения о характерных точках части (частей) границы объекта					
Обозначение характерных точек части границы	Координаты, м		Метод определения координат характерной точки	Средняя квадратическая погрешность положения характерной точки (Mt), м	Описание обозначения точки на местности (при наличии)
	X	Y			
1	2	3	4		5
Часть № -					
			-	-	-

Раздел 3

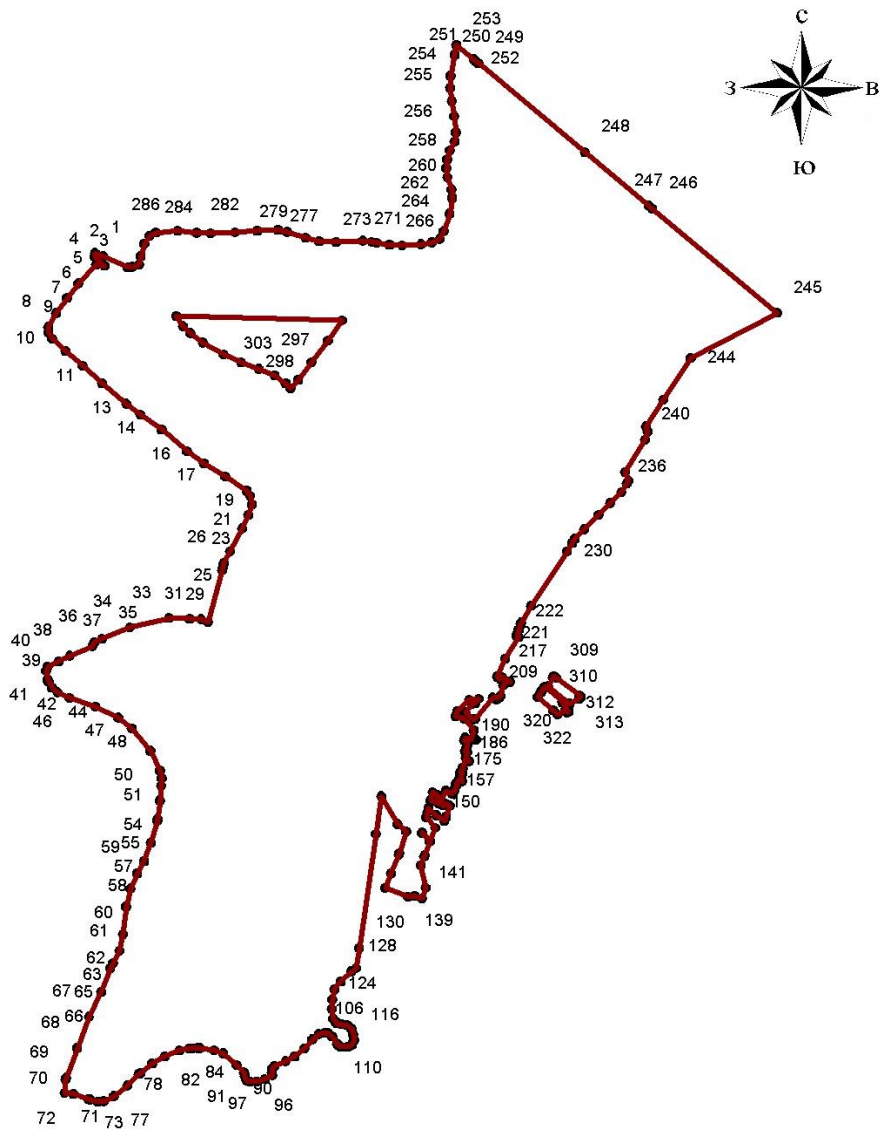
Сведения о местоположении изменённых (уточнённых) границ объекта¹¹⁶							
1. Система координат _____ – _____							
2. Сведения о характерных точках границ объекта							
Обозначение характерных точек границ	Существующие координаты, м		Изменённые (уточнённые) координаты, м		Метод определения координат характерной точки	Средняя квадрати- ческая погреш- ность положе- ния характерн ой точки (Mt), м	Описание обозначения точки на местности (при наличии)
	X	Y	X	Y			
1	2	3	4	5	6	7	8
–							
					-	-	-
3. Сведения о характерных точках части (частей) границы объекта							
Обозначение характерных точек границ	Существующие координаты, м		Изменённые (уточнённые) координаты, м		Метод определения координат характерной точки	Средняя квадрати- ческая погреш- ность положе- ния характерн ой точки (Mt), м	Описание обозначения точки на местности (при наличии)
	X	Y	X	Y			
1	2	3	4	5	6	7	8
Часть № - _____							
					-	-	-

¹¹⁶ Требования к заполнению раздела «Сведения о местоположении изменённых (уточнённых) границ объекта» аналогичны требованиям к заполнению раздела «Сведения о местоположении границ объекта».

Раздел «Сведения о местоположении изменённых (уточнённых) границ объекта» заполняется в случае, если сведения о местоположении изменяемых (уточняемых) границ объекта были внесены в Единый государственный реестр недвижимости.

Раздел 4

План границ объекта¹¹⁷



Используемые условные знаки и обозначения:



Граница населенного пункта



Поворотная точка

13

Подпись точки

Установленные границы административно-территориальных образований отсутствуют.

Границы природных объектов и (или) объектов искусственного происхождения не установлены.

Подпись _____ Дата «__» _____ 20__ г.

Место для оттиска печати лица, составившего описание местоположения границ объекта

¹¹⁷ План границ объекта оформляется в масштабе, обеспечивающем читаемость местоположения границ объекта, с отображением характерных точек границ объекта, читаемых в таком масштабе.

План границ объекта оформляется в виде, совмещенном с картографической основой.

На плане границ объекта отображаются: границы объекта (читаемые в выбранном масштабе характерные точки и части границ); установленные границы административно-территориальных образований; границы природных объектов и (или) объектов искусственного происхождения (если местоположение отдельных частей границ объекта определено через местоположение указанных объектов); необходимые обозначения; используемые условные знаки; выбранный масштаб.

